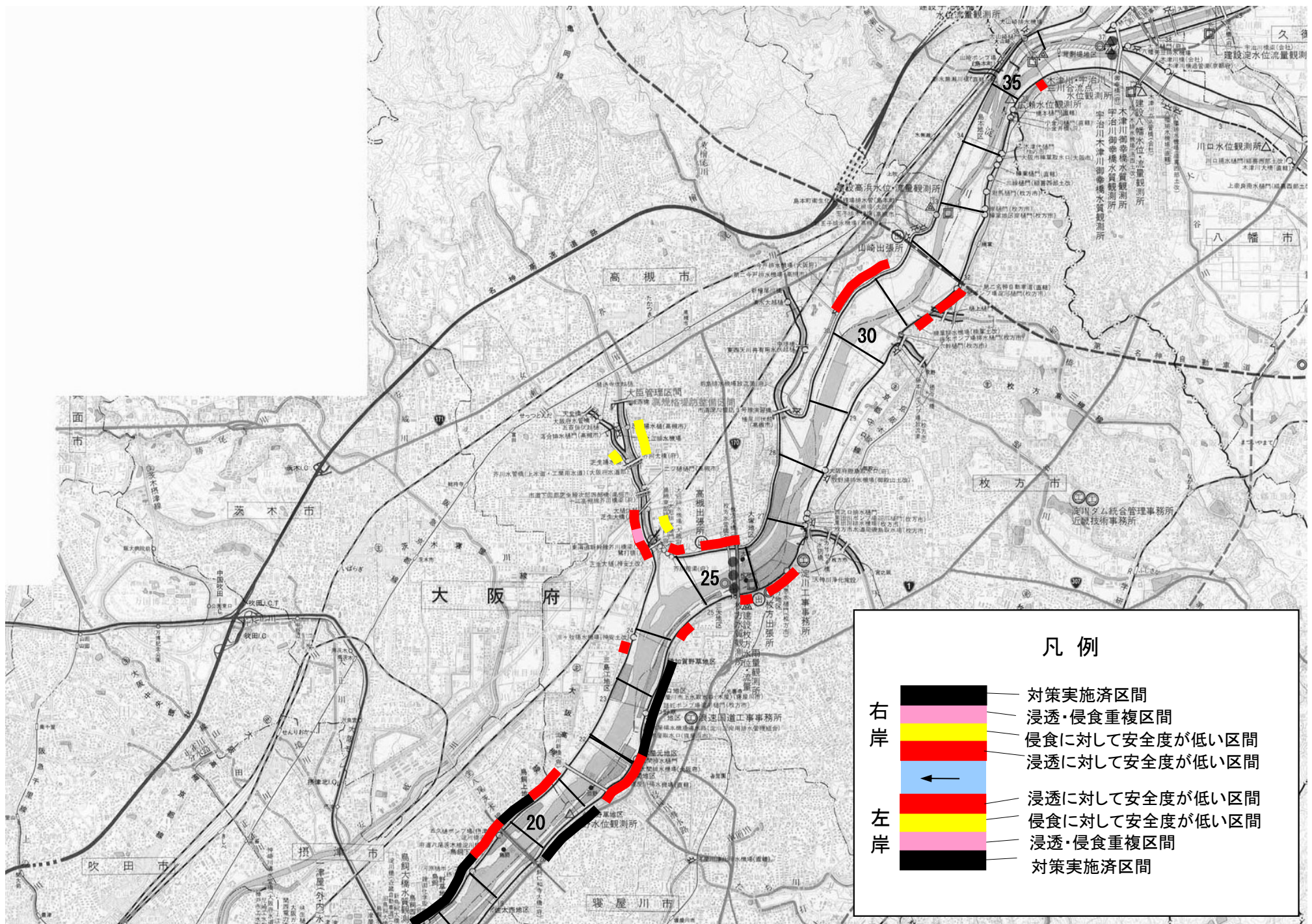
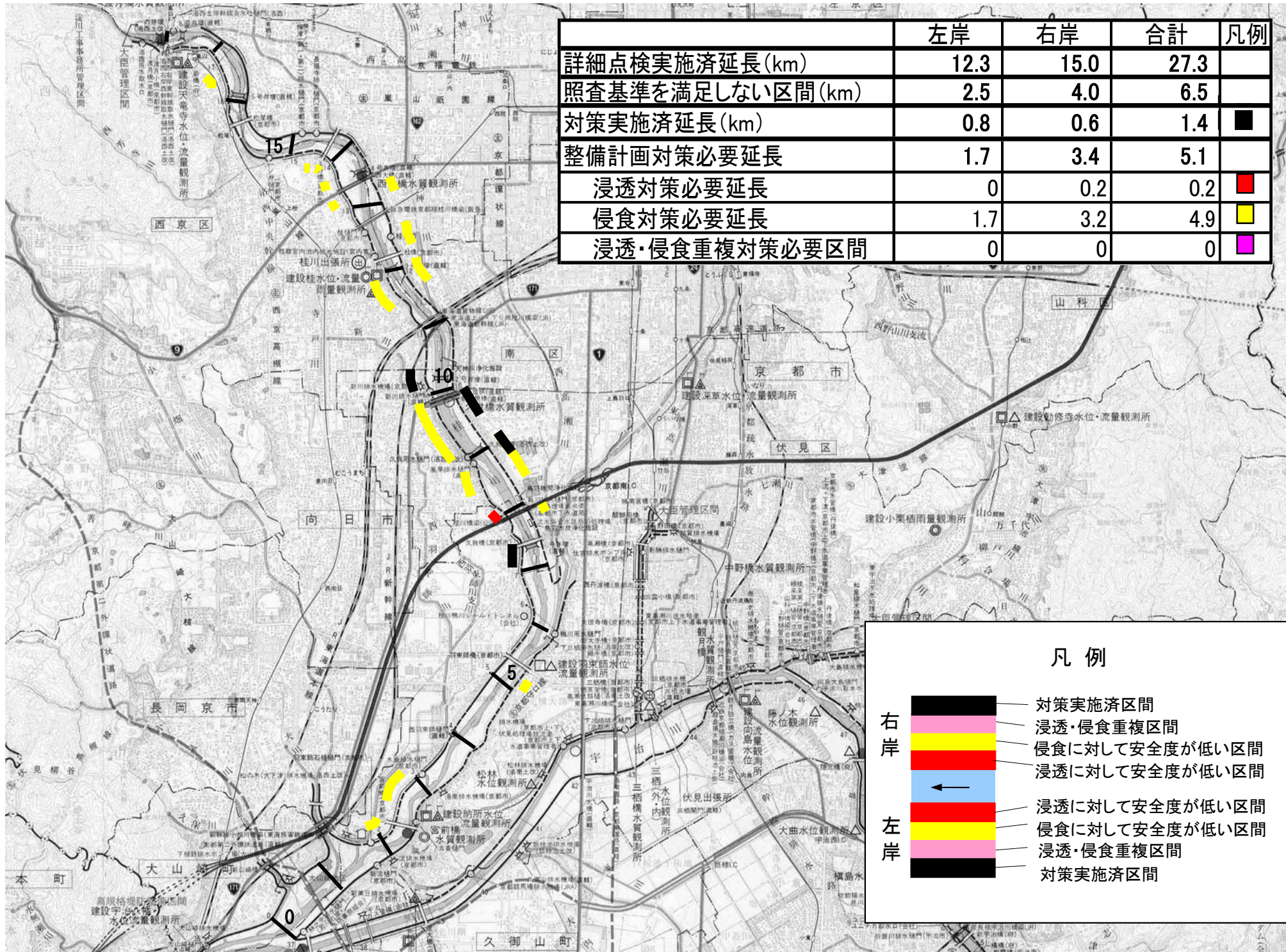


淀川本川(1) 堤防詳細点検及び対策位置図（平成22年3月末時点）



淀川本川(2) 堤防詳細点検及び対策位置図（平成22年3月末時点）



	左岸	右岸	合計	凡例
詳細点検実施済延長(km)	12.3	15.0	27.3	
照査基準を満足しない区間(km)	2.5	4.0	6.5	
対策実施済延長(km)	0.8	0.6	1.4	■
整備計画対策必要延長	1.7	3.4	5.1	
浸透対策必要延長	0	0.2	0.2	■
侵食対策必要延長	1.7	3.2	4.9	■
浸透・侵食重複対策必要区間	0	0	0	■

凡 例

右岸

左岸

■

■

■

←

■

■

■

■

対策実施済区間

浸透・侵食重複区間

侵食に対して安全度が低い区間

浸透に対して安全度が低い区間

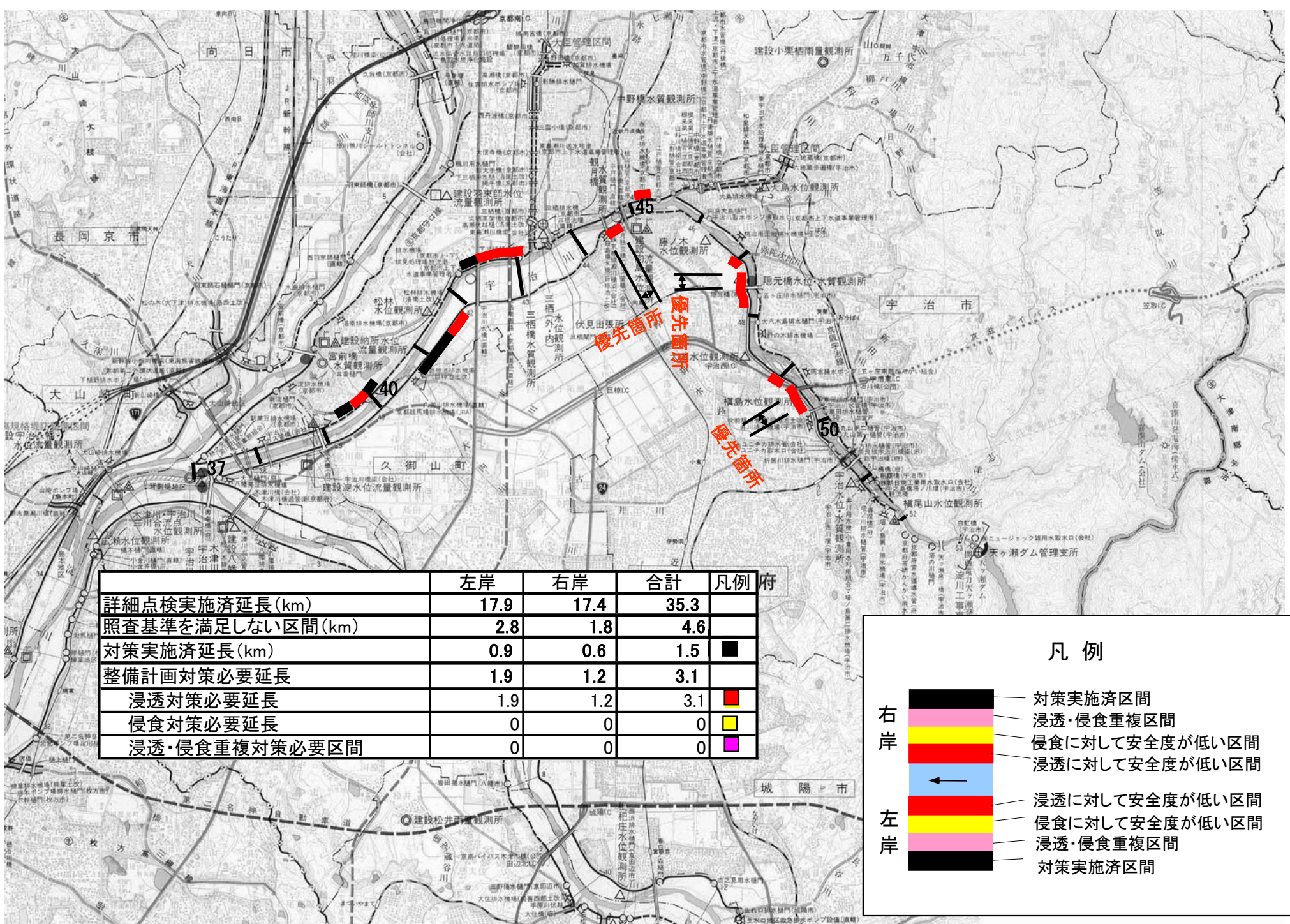
浸透に対して安全度が低い区間

侵食に対して安全度が低い区間

浸透・侵食重複区間

対策実施済区間

桂川 堤防詳細点検及び対策位置図（平成22年3月末時点）

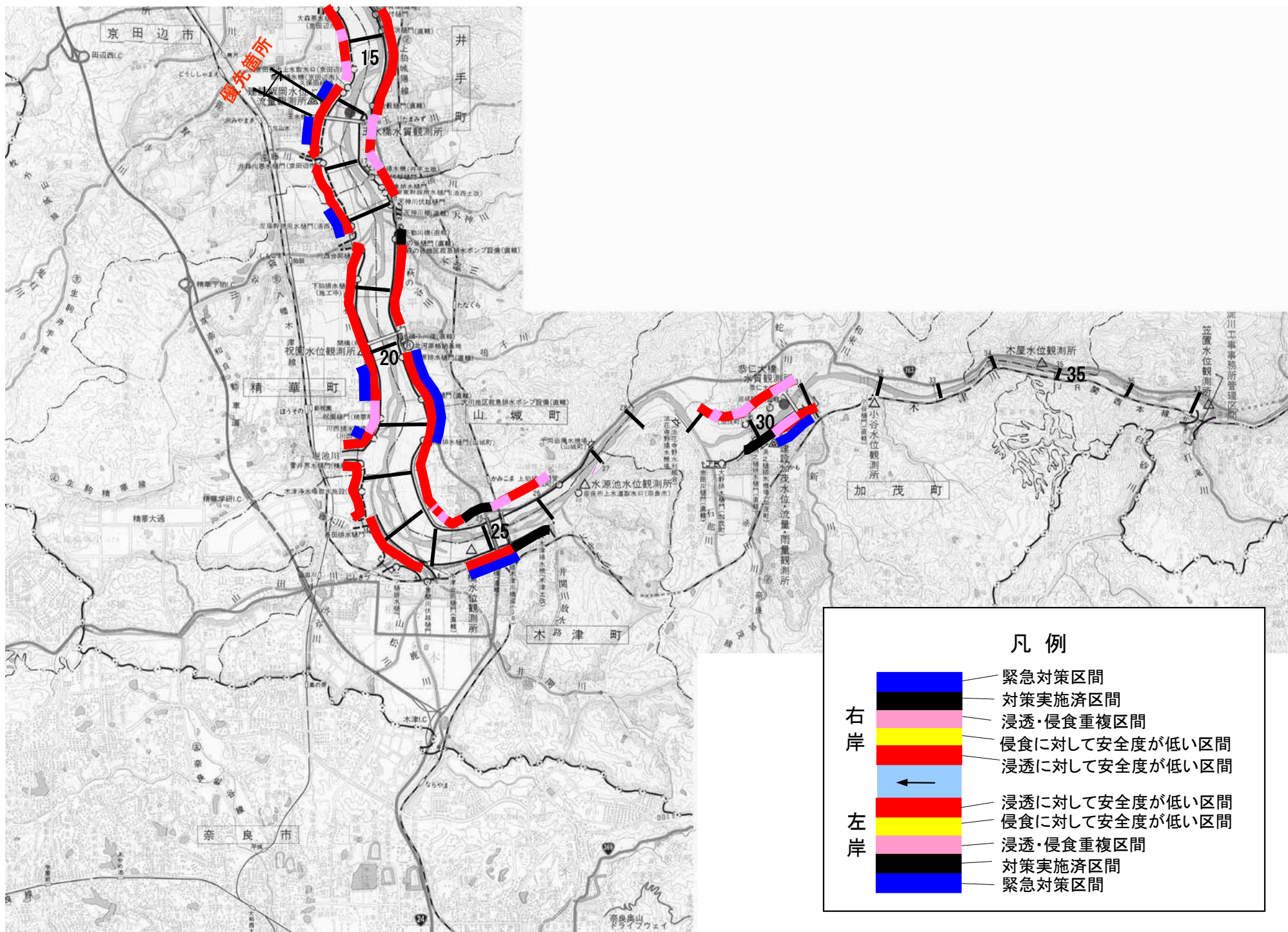


宇治川 堤防詳細点検及び対策位置図（平成22年3月末時点）

	左岸	右岸	合計	凡例
詳細点検実施済延長(km)	28.0	24.9	52.9	
照査基準を満足しない区間(km)	24.7	23.5	48.2	
対策実施済延長(km)	1.6	5.3	6.9	■
整備計画対策必要延長	23.1	18.2	41.3	
浸透対策必要延長	20.9	16.2	37.1	■
侵食対策必要延長	0.0	0.0	0.0	■
浸透・侵食重複対策必要区間	2.2	2.0	4.2	■
緊急堤防補強区間	6.5	2.6	9.1	■

凡 例	
右岸	緊急対策区間
	対策実施済区間
	浸透・侵食重複区間
	侵食に対して安全度が低い区間
	浸透に対して安全度が低い区間
左岸	浸透に対して安全度が低い区間
	侵食に対して安全度が低い区間
	浸透・侵食重複区間
	対策実施済区間
	緊急対策区間

木津川(1) 堤防詳細点検及び対策位置図（平成22年3月末時点）



木津川(2) 堤防詳細点検及び対策位置図（平成22年3月末時点）