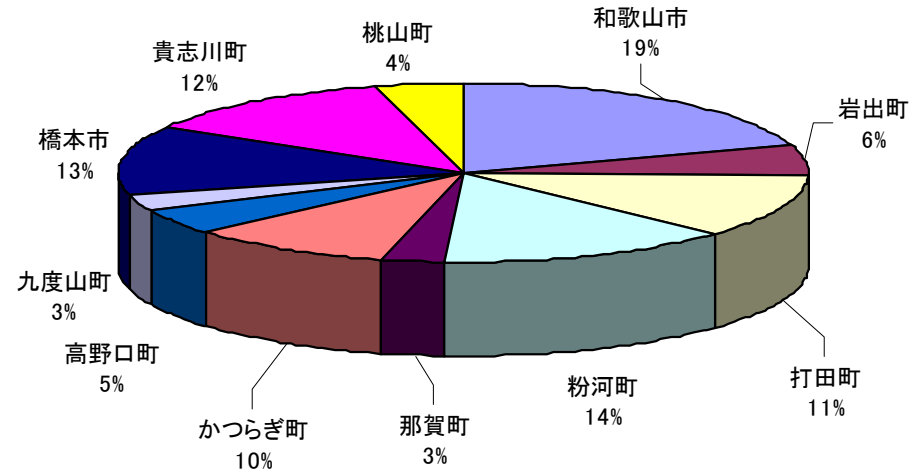


紀の川流域のため池について

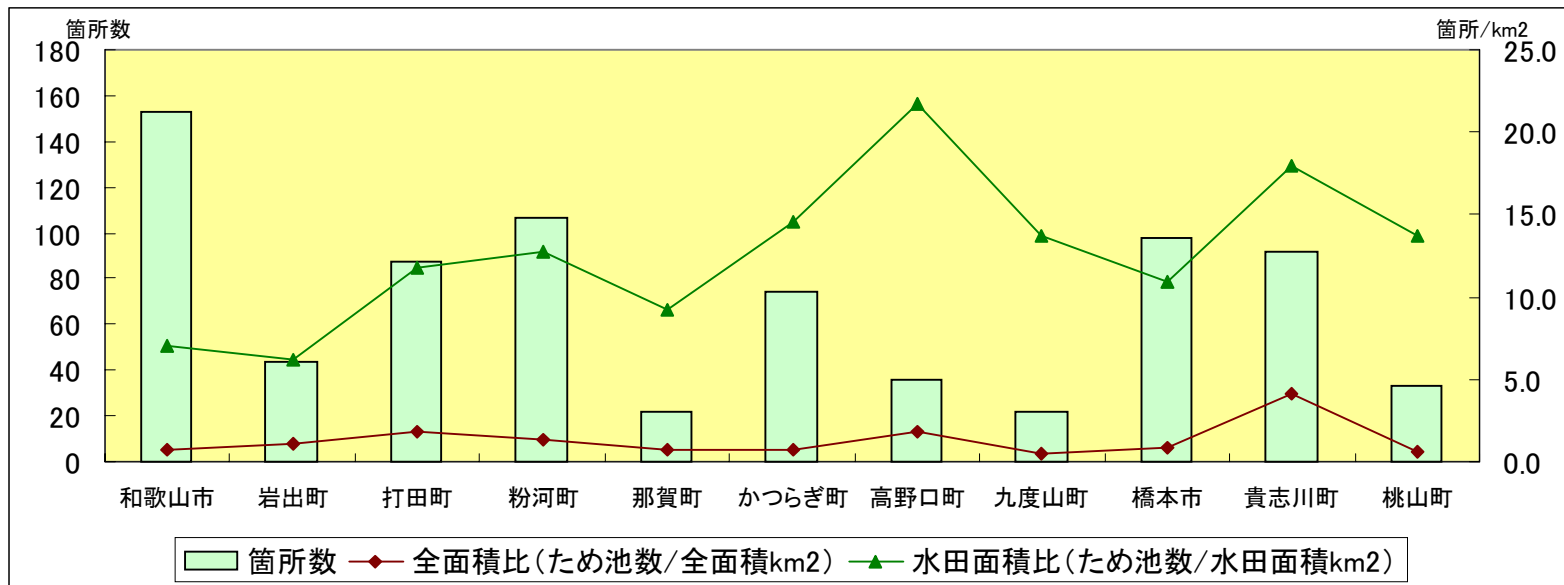
(和歌山県内)

ため池の分布

市町村名	箇所数
和歌山市	153
岩出町	44
打田町	87
粉河町	107
那賀町	22
かつらぎ町	74
高野口町	36
九度山町	22
橋本市	98
貴志川町	92
桃山町	33
合計	768



参考
 全国ため池数
 約6万8千箇所



ため池台帳(平成3年農林水産省)に基づき作成、受益面積2ha以上のため池

ため池の有効貯水容量

市町村名	有効貯水量 (千m ³)
和歌山市	1,945
岩出町	1,560
打田町	1,493
粉河町	1,258
那賀町	396
かつらぎ町	849
高野口町	504
九度山町	106
橋本市	2,613
貴志川町	942
桃山町	657
合計	12,323

容量上位 10 ため池名称	有効貯水容量 (千 m ³)	市町村名
畑田池	5 8 1	橋本市
櫻池	5 6 6	粉河町
住持池	3 7 8	岩出町
岩倉池	3 5 4	橋本市
平池	2 5 3	貴志川町
笠田大池	2 4 3	かつらぎ町
平谷池	2 0 9	橋本市
新池	2 0 5	岩出町
海神池	1 9 3	打田町
引の池上池	1 9 0	高野口町

参考

満濃池 15,400千m³

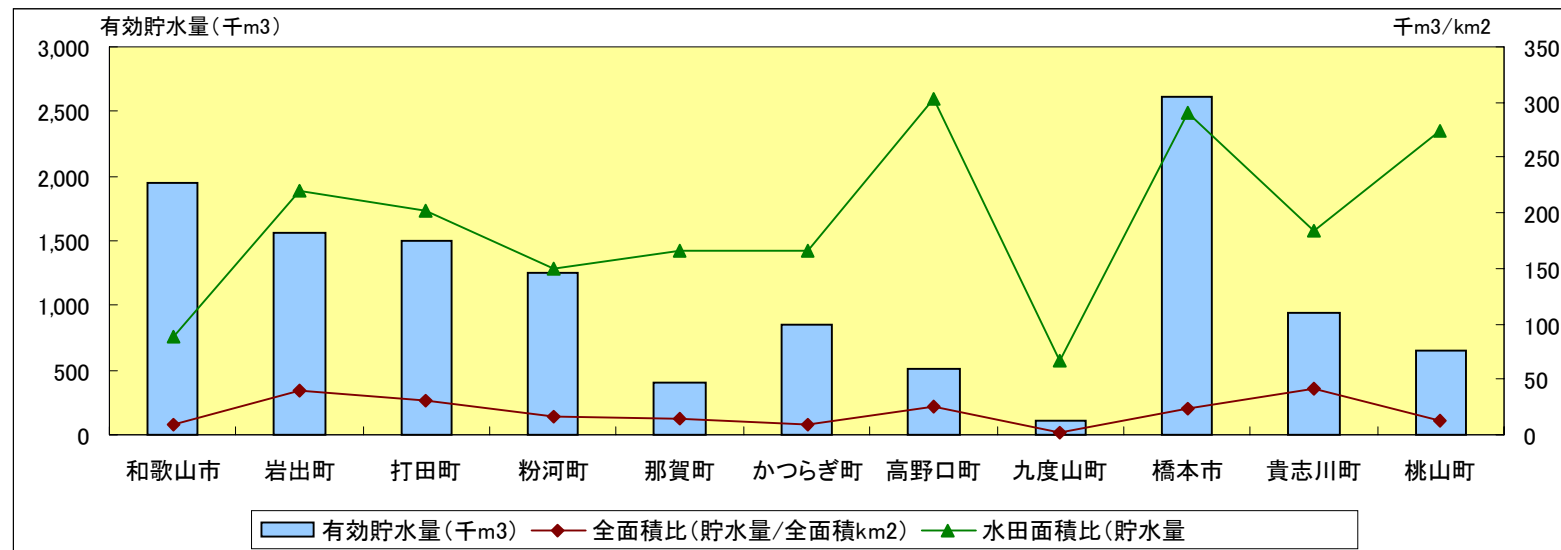
大滝ダム

総貯水容量

84,000千m³

第2期洪水調節容量

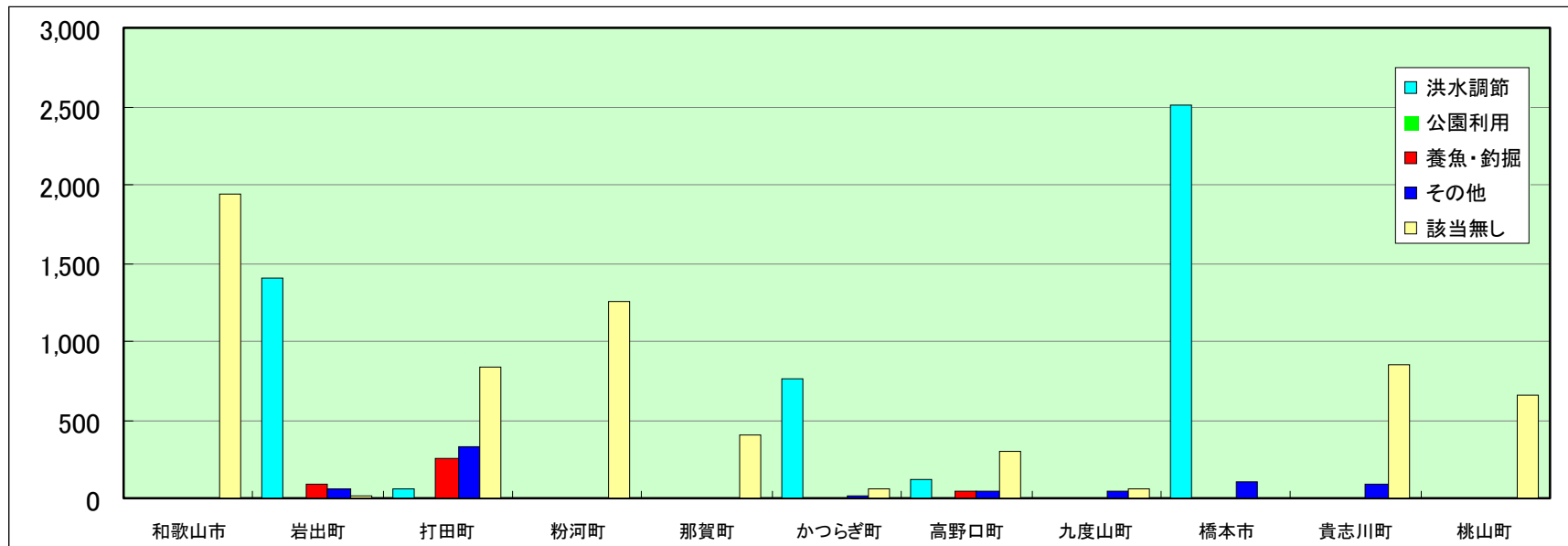
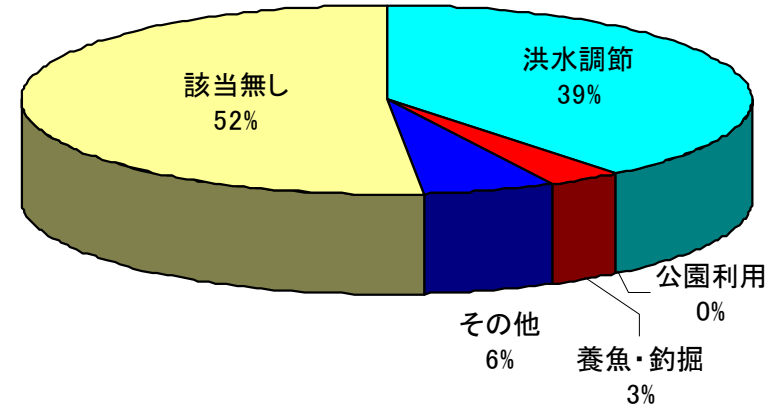
61,000千m³



ため池台帳(平成3年農林水産省)に基づき作成、受益面積2ha以上のため池

ため池の他目的利用

市町村名	洪水調節	公園利用	養魚・釣堀	その他	該当無し	合計
和歌山市	0	0	0	0	1,945	1,945
岩出町	1,400	1	88	62	9	1,560
打田町	61	0	256	335	841	1,493
粉河町	0	0	0	0	1,258	1,258
那賀町	0	0	0	0	396	396
かつらぎ町	764	0	0	18	67	849
高野口町	112	0	44	49	299	504
九度山町	0	0	0	46	60	106
橋本市	2,502	0	0	108	3	2,613
貴志川町	0	0	0	97	845	942
桃山町	0	0	0	0	657	657
合計	4,839	1	388	715	6,380	12,323



ため池の事例(畑田池)



平成15年2月19日撮影

越流部



ため池諸元

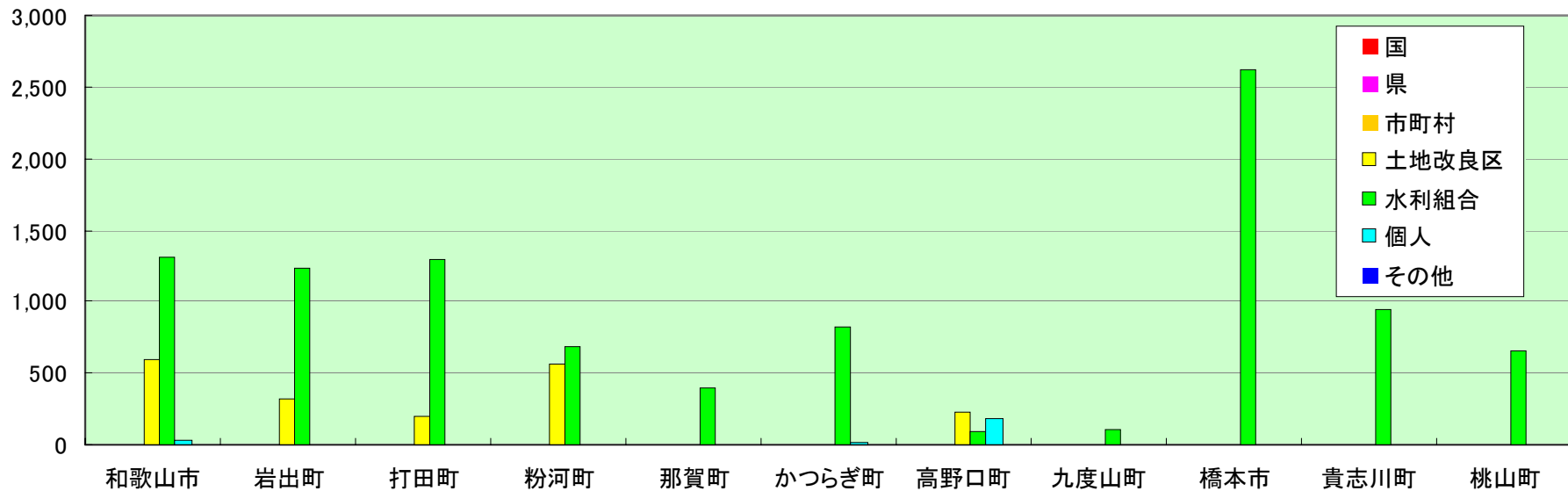
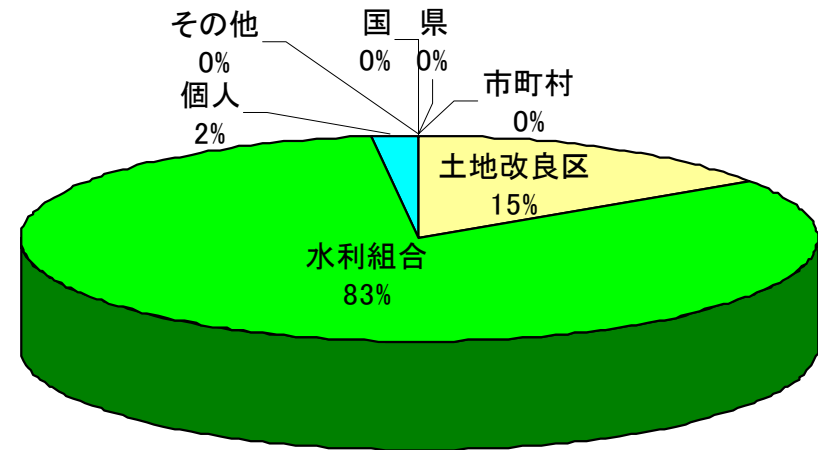
所在地	橋本市 神野々
有効貯水量	581千 m ³
築造年代	江戸時代以前
大改修の有無	S40以降に実施
利用状況	主として、農業用水として利用
他目的利用	洪水調整

常時、満水している状況

ため池台帳(平成3年農林水産省)に基づき作成

ため池の管理者区分

市町村名	国	県	市町村	土地改良区	水利組合	個人	その他	合計
和歌山市	0	0	0	592	1,316	37	0	1,945
岩出町	0	0	0	321	1,237	2	0	1,560
打田町	0	0	0	193	1,300	0	0	1,493
粉河町	0	0	0	566	692	0	0	1,258
那賀町	0	0	0	0	396	0	0	396
かつらぎ町	0	0	0	0	829	20	0	849
高野口町	0	0	2	234	85	183	0	504
九度山町	0	0	0	0	103	3	0	106
橋本市	0	0	0	0	2,613	0	0	2,613
貴志川町	0	0	0	0	941	1	0	942
桃山町	0	0	0	0	655	2	0	657
合計	0	0	2	1,906	10,167	248	0	12,323



ため池台帳(平成3年農林水産省)に基づき作成、受益面積2ha以上のため池