

2. 河川事業の変遷(環境)

河川環境

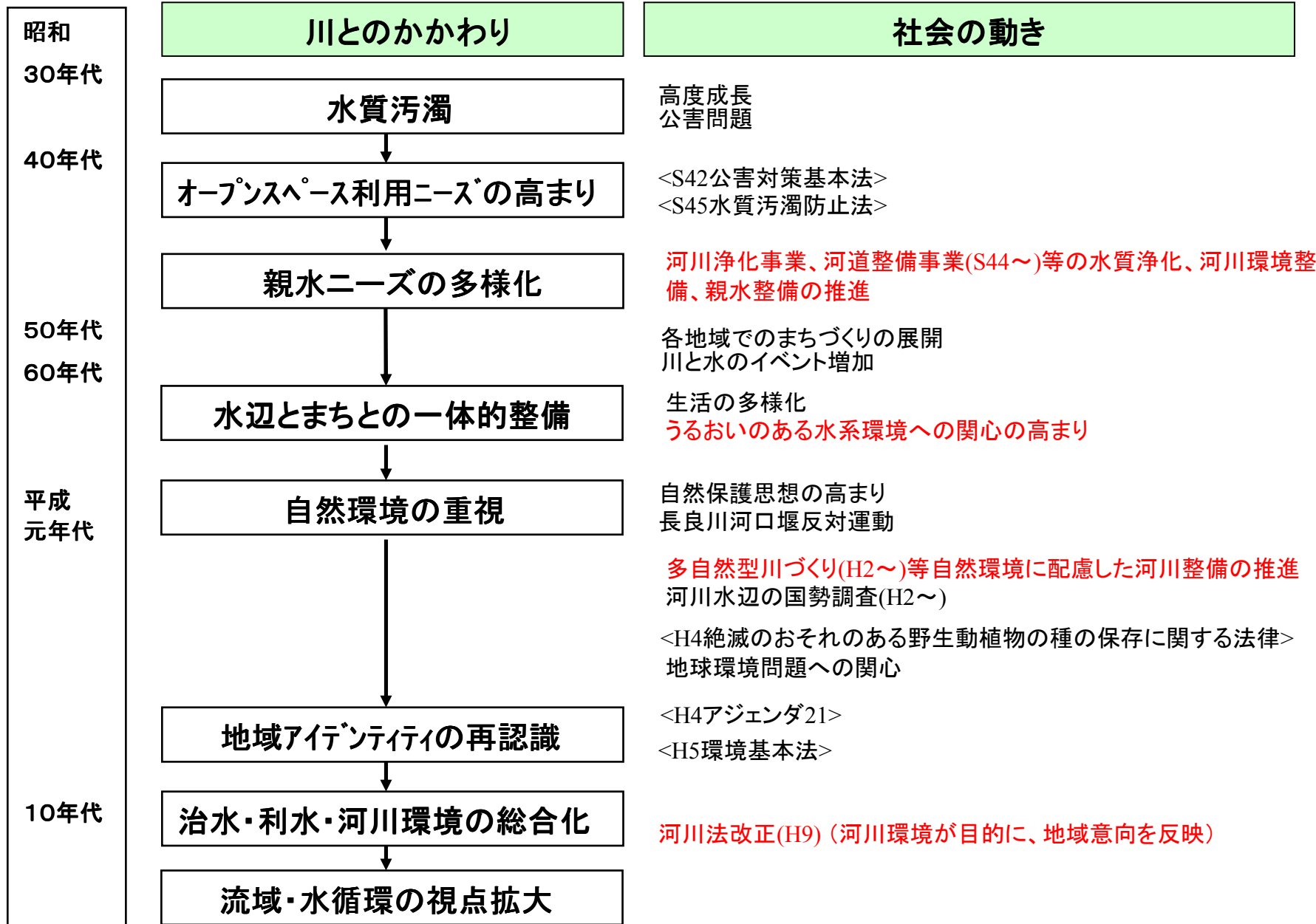


祇園の家並みに沿って流れる白川

場所: 京都府京都市

出典: 川

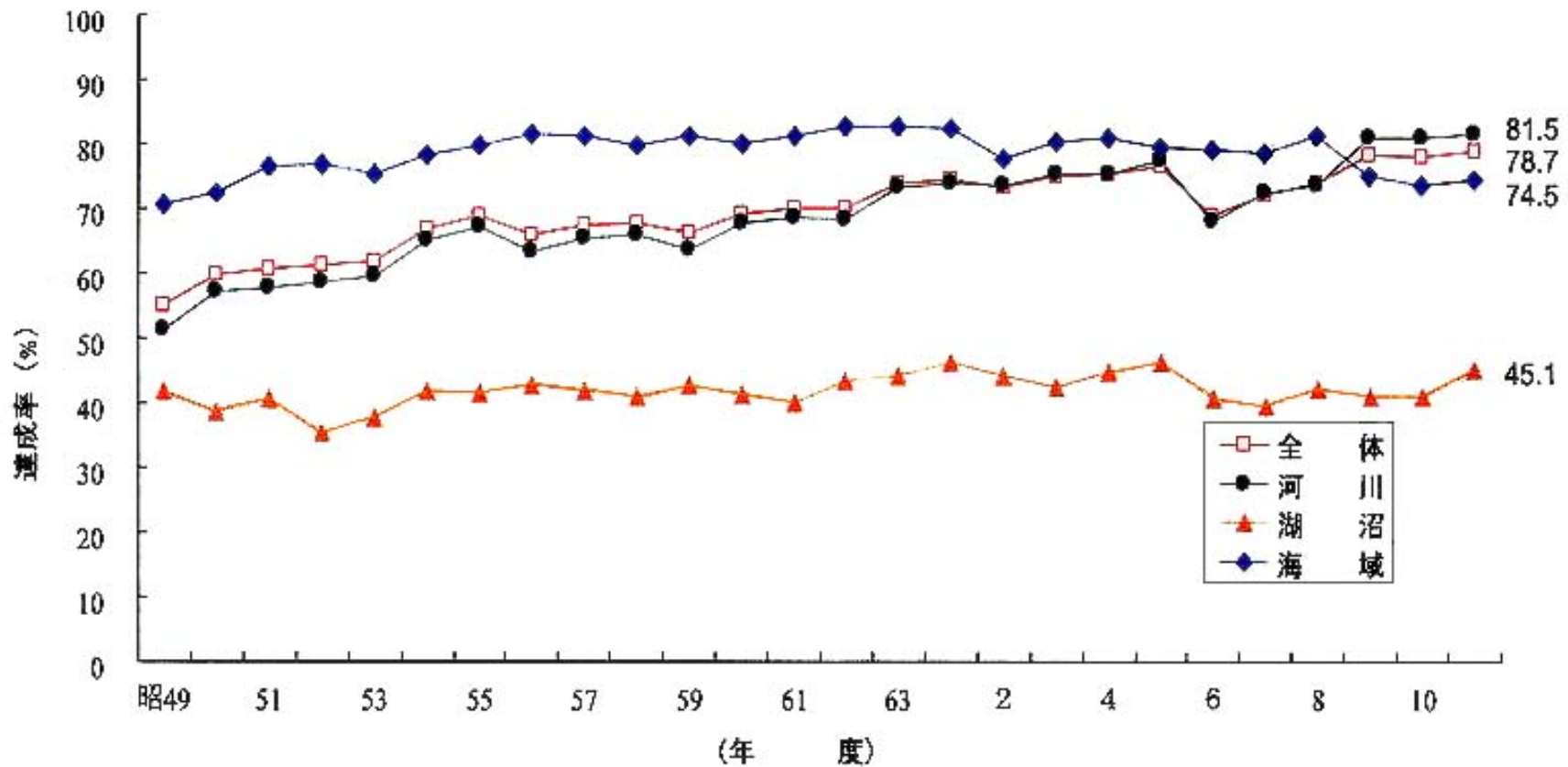
川とのかかわり



2-1 水質の改善

公共水域の水質基準達成率

環境基準(BOD又はCOD)達成率の推移



出典:環境省HP

カスミザウルス、浮島



高性能ポンプを搭載したハイテク浚渫船
「カスミザウルス」



人口浮島による植生浄化

2-2 河川の利用

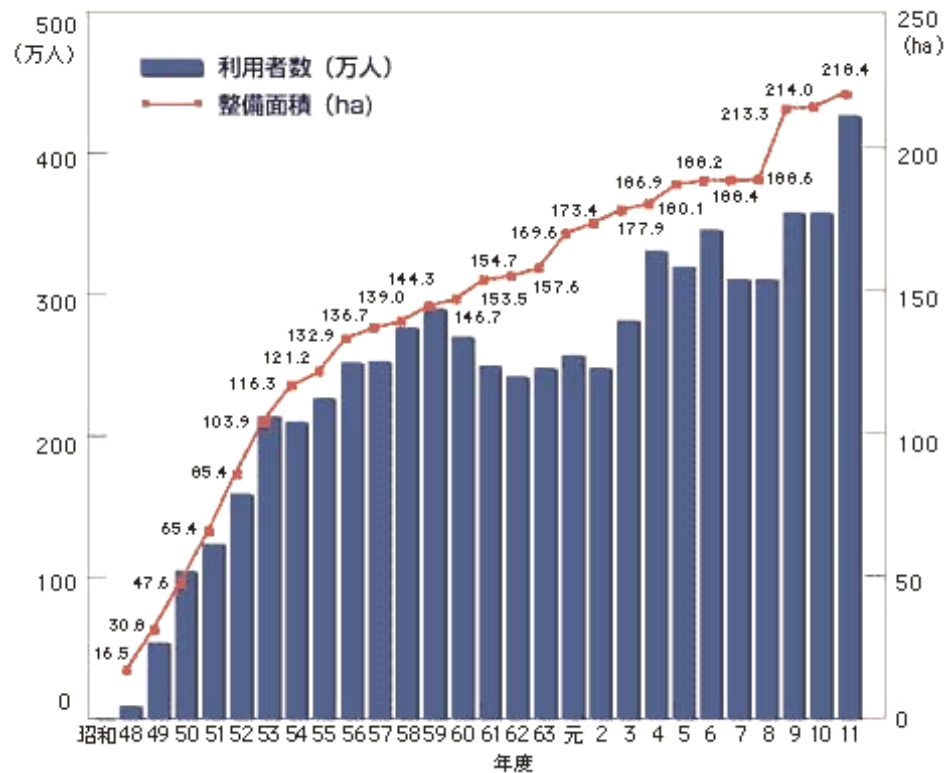
淀川河川敷公園

淀川河川公園の整備状況(平成13年3月現在)

| | | | |
|--------|---------|------|---------|
| 全体面積 | 962.1ha | 開園面積 | 224.7ha |
| 景観保全地区 | 12.7ha | | 5.6ha |
| 施設広場地区 | 358.7ha | | 165.5ha |
| 野草広場地区 | 383.8ha | | 46.8ha |
| 自然地区 | 206.9ha | | 6.8ha |



淀川河川公園の利用者と供用面積の推移



大山崎地区のピクニック広場