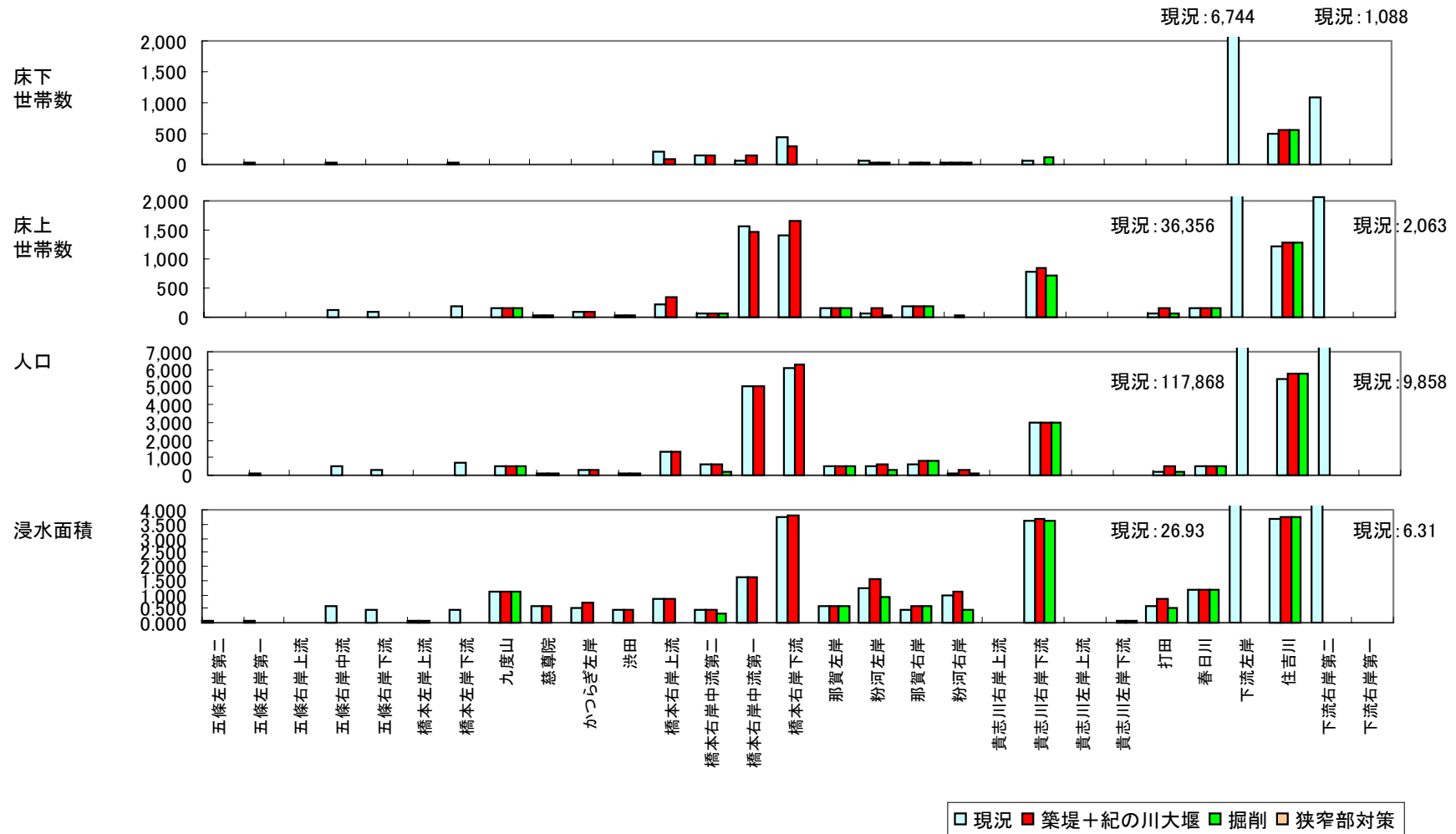



# 昭和47年9月型洪水(伊勢湾 × 1.1)



(上流)

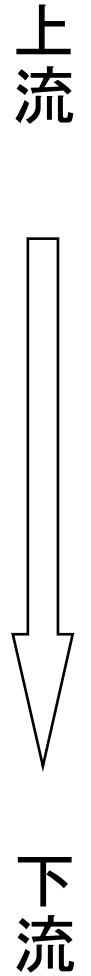


(下流)



# 昭和47年9月型洪水(伊勢湾×1.1)

ブロック番号	ブロック名	面積(km <sup>2</sup> )				人口(人)				床上世帯(世帯)				床下世帯(世帯)			
		現況	築堤	掘削	狭窄対策	現況	築堤	掘削	狭窄対策	現況	築堤	掘削	狭窄部対策	現況	築堤	掘削	狭窄部対策
1	五條左岸第二	0.066				22				7							
2	五條左岸第一	0.066				97								31			
3	五條右岸上流																
4	五條右岸中流	0.597				521				122				43			
5	五條右岸下流	0.465				293				87							
6	橋本左岸上流	0.066	0.066														
7	橋本左岸下流	0.465				723				190				34			
8	九度山	1.129	1.129	1.129		543	543	543		168	168	168					
9	慈尊院	0.598	0.598			80	80			24	24						
10	かつらぎ左岸	0.531	0.731			291	344			79	79				14		
11	洪田	0.465	0.465			95	95			29	29						
12	橋本右岸上流	0.864	0.864			1,307	1,307			219	337			199	81		
13	橋本右岸中流第二	0.465	0.465	0.332		649	649	188		62	62	62		153	153		
14	橋本右岸中流第一	1.594	1.594			5,000	5,000			1,577	1,471			54	160		
15	橋本右岸下流	3.720	3.786			6,062	6,297			1,418	1,665			454	280		
16	那賀左岸	0.598	0.598	0.598		548	548	548		157	157	157					
17	粉河左岸	1.196	1.528	0.930		559	633	287		72	144	40		72	19	32	
18	那賀右岸	0.465	0.598	0.598		623	776	776		178	178	196			43	25	
19	粉河右岸	0.996	1.129	0.465		57	307	57			42			17	36	17	
20	貴志川右岸上流																
21	貴志川右岸下流	3.590	3.657	3.590		2,989	3,007	2,989		784	849	732		60		112	
22	貴志川左岸上流																
23	貴志川左岸下流		0.066	0.066													
24	打田	0.598	0.864	0.531		228	531	228		67	151	67					
25	春日川	1.130	1.130	1.130		528	528	528		163	163	163					
26	下流左岸	26.929				117,868				36,356				6,744			
27	住吉川	3.653	3.720	3.720		5,423	5,802	5,802		1,220	1,284	1,284		493	558	558	
28	下流右岸第二	6.311				9,858				2,063				1,088			
29	下流右岸第一																
合計		56.557	22.988	13.089	0.000	154,364	26,447	11,946	0	45,042	6,803	2,869	0	9,442	1,344	744	0



浸水箇所  
 築堤により増加  
 掘削により増加  
 築堤箇所