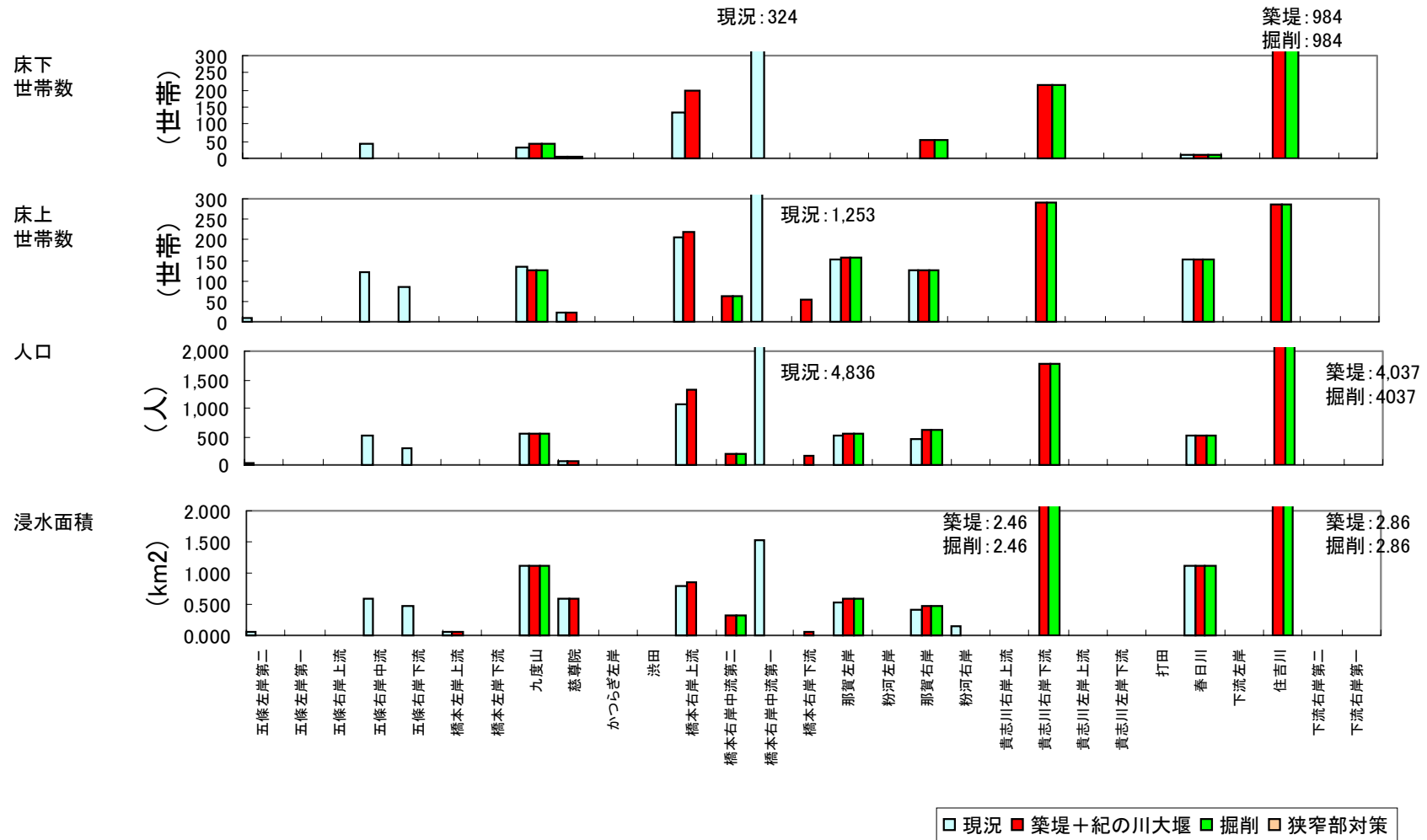
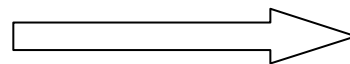


昭和34年9月型洪水(伊勢湾 × 1.0)



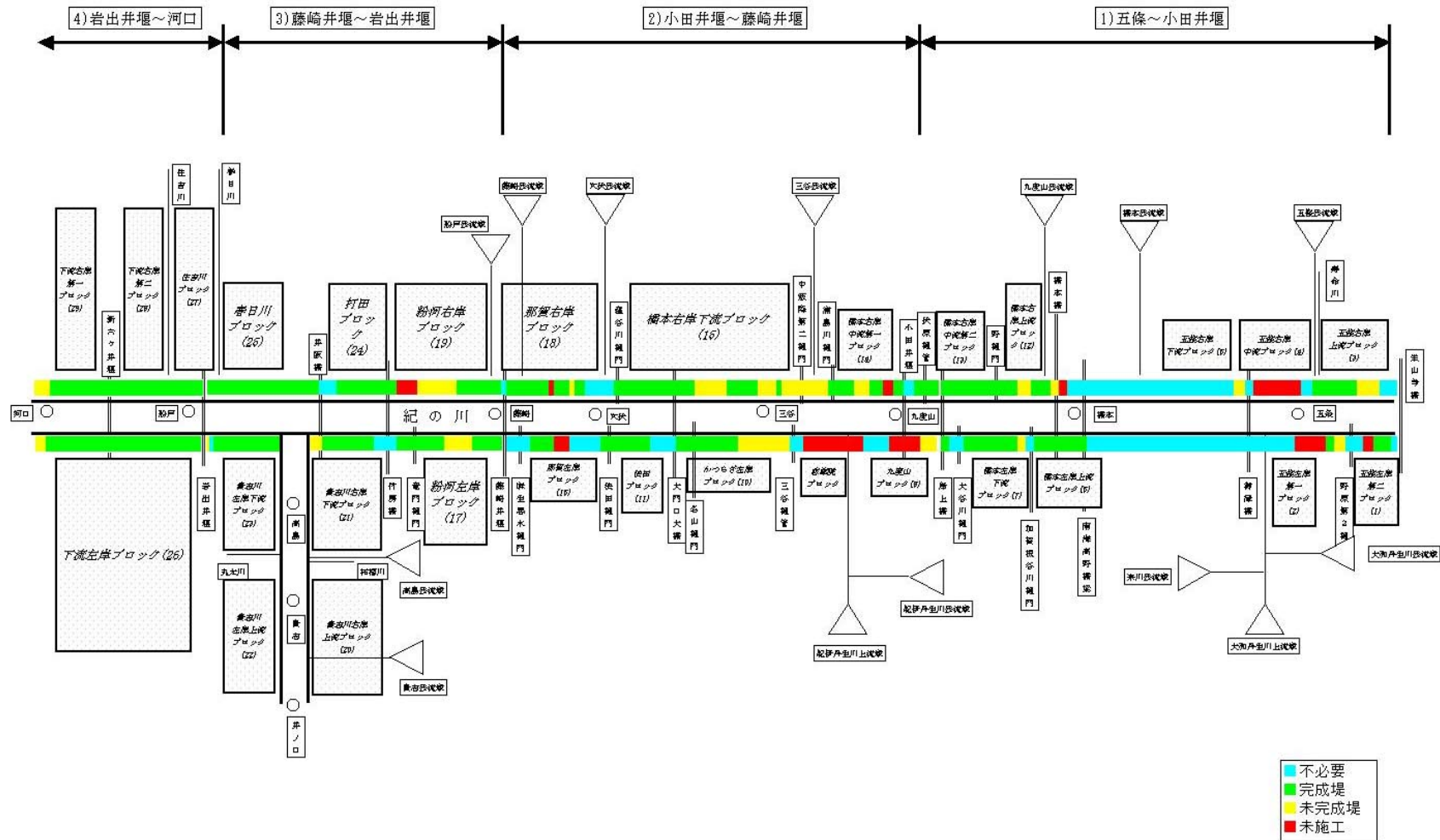
(上流)



(下流)

氾濫ブロックの位置図


紀の川の地形や氾濫現象をもとに氾濫ブロックを設定し、解析を行いました。



昭和34年9月型洪水(伊勢湾×1.0)

ブロック番号	ブロック名	面積(km ²)				人口(人)				床上世帯(世帯)				床下世帯(世帯)			
		現況	築堤	掘削	狭窄部対策	現況	築堤	掘削	狭窄部対策	現況	築堤	掘削	狭窄部対策	現況	築堤	掘削	狭窄部対策
1	五條左岸第二	0.066				22				7							
2	五條左岸第一																
3	五條右岸上流																
4	五條右岸中流	0.597				521				122			43				
5	五條右岸下流	0.465				293				87							
6	橋本左岸上流	0.066	0.066														
7	橋本左岸下流																
8	九度山	1.129	1.129	1.129		543	543	543		134	127	127	34	41	41		
9	慈尊院	0.598	0.598			80	80			21	21		3	3			
10	かつらぎ左岸																
11	洪田																
12	橋本右岸上流	0.797	0.864			1,052	1,307			204	219		133	199			
13	橋本右岸中流第二		0.332	0.332			188	188			62	62					
14	橋本右岸中流第一	1.528				4,836				1,253			324				
15	橋本右岸下流		0.066				164				54						
16	那賀左岸	0.531	0.598	0.598		527	548	548		151	157	157					
17	粉河左岸																
18	那賀右岸	0.399	0.465	0.465		445	623	623		127	127	127		51	51		
19	粉河右岸	0.133															
20	貴志川右岸上流																
21	貴志川右岸下流		2.460	2.460			1,779	1,779			290	290		216	216		
22	貴志川左岸上流																
23	貴志川左岸下流																
24	打田																
25	春日川	1.130	1.130	1.130		528	528	528		152	152	152	11	11	11		
26	下流左岸																
27	住吉川		2.856	2.856			4,037	4,037			285	285		984	984		
28	下流右岸第二																
29	下流右岸第一																
合計		7.439	10.564	8.970	0.000	8,847	9,797	8,246	0	2,258	1,494	1,200	0	548	1,505	1,303	0

上流



下流

浸水箇所
 築堤により増加
 掘削により増加
 築堤箇所