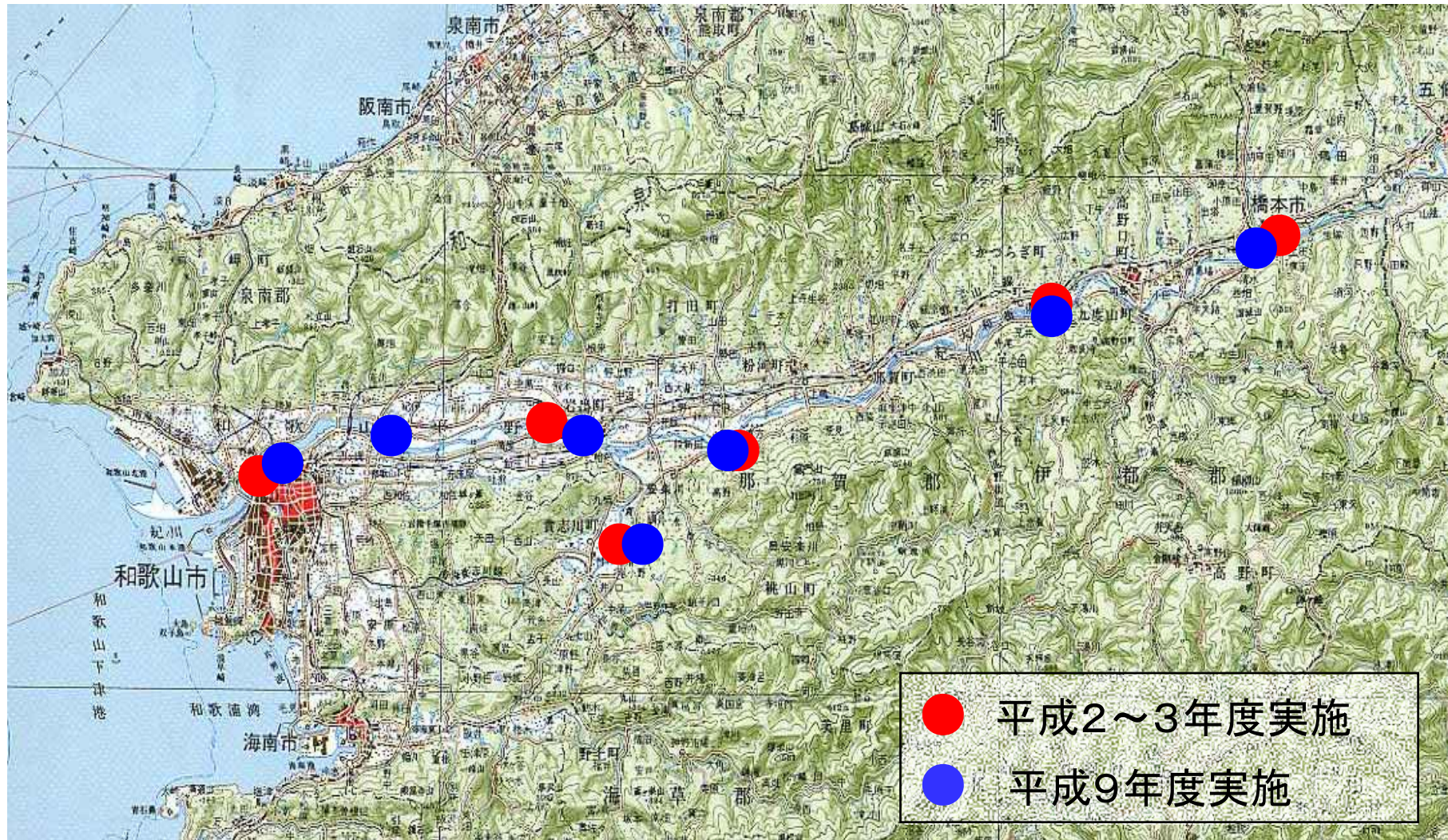


# 河川水辺の国勢調査実施状況

	魚介類	底生動物	植 物	両生類 爬虫類 哺乳類	鳥 類	陸 上 昆虫類等
平成 2 年度						
平成 3 年度						
平成 4 年度						
平成 5 年度						
平成 6 年度						
平成 7 年度						
平成 8 年度						
平成 9 年度						
平成10年度						
平成11年度						
平成12年度						

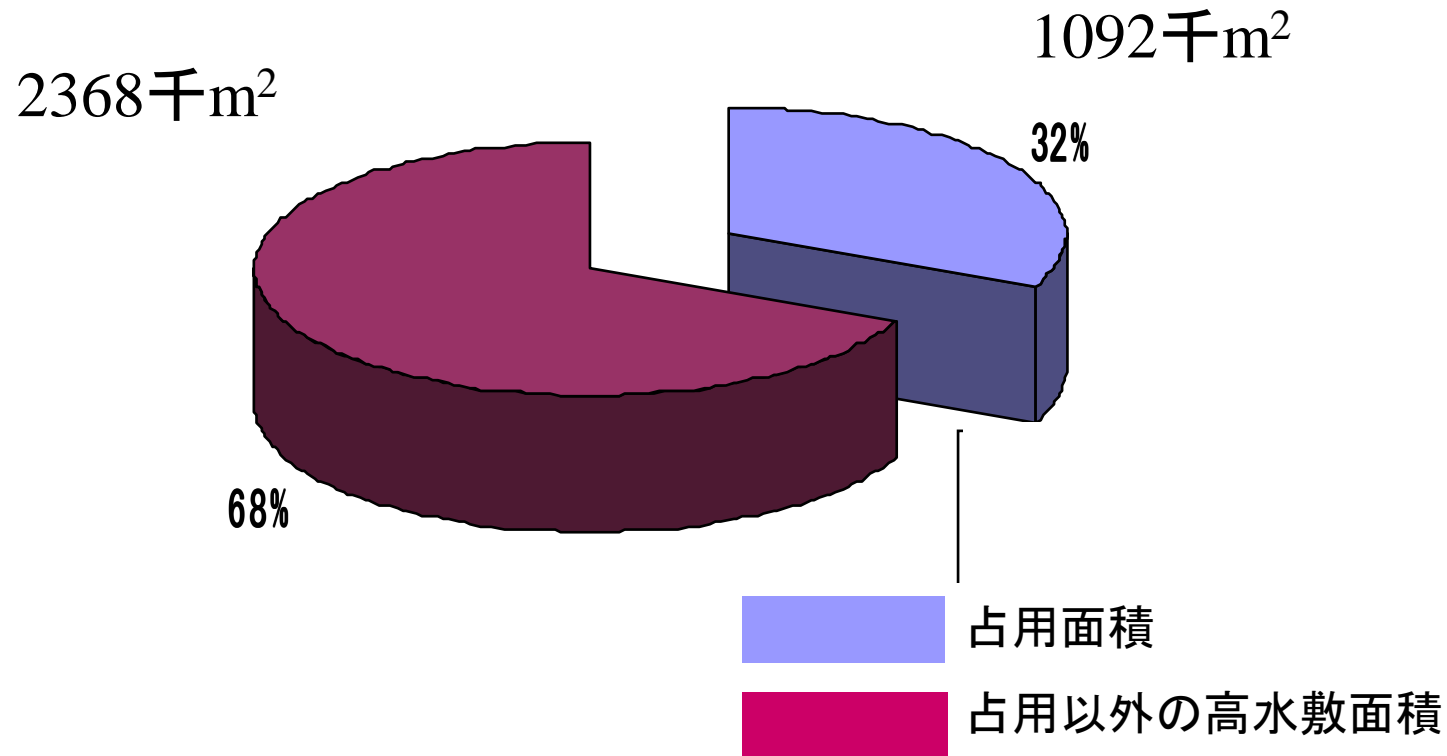
# 河川水辺の国勢調査場所

## 「魚介類・底生動物」



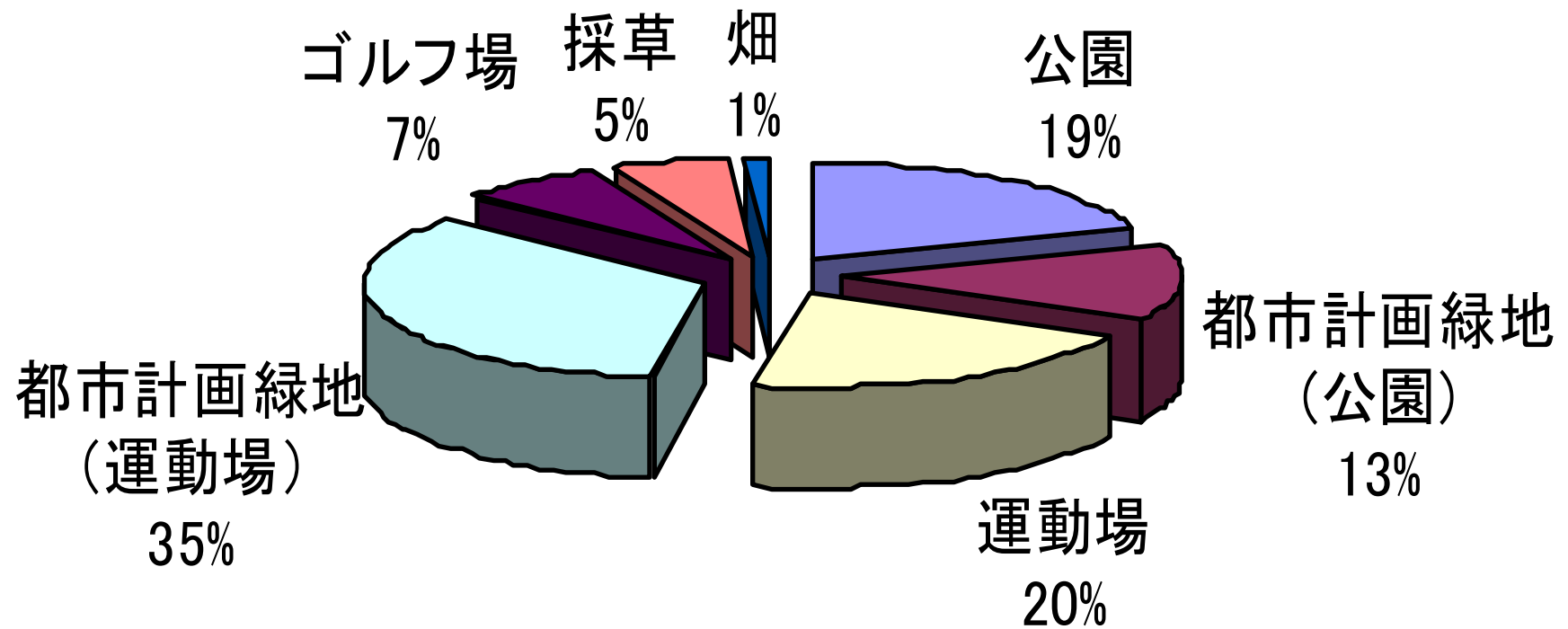
# 河川敷占用利用の状況(H12年度)

～高水敷に対する占用状況



# 河川敷占用利用の状況(H12年度)

## ～占用内訳



(総面積: 1,092千m<sup>2</sup>)

# 河川一斉清掃



# 南海橋の被災状況



南海橋の被災状況(平成2年)