

1 有田海南道路・冷水拡幅の新たな開通見通し

・有田海南道路:L=2.9km 部分開通  
・冷水拡幅:L=0.4km 全線開通

有田海南道路・冷水拡幅の開通により地域産業の振興や防災機能の強化を支援します。

有田海南道路の一部区間と冷水拡幅の全線が令和7年春に開通する見通しを公表しました。

一方、下津町小南地区では海南市が令和5年度の開駅を目指して、道の駅の整備を進めています。

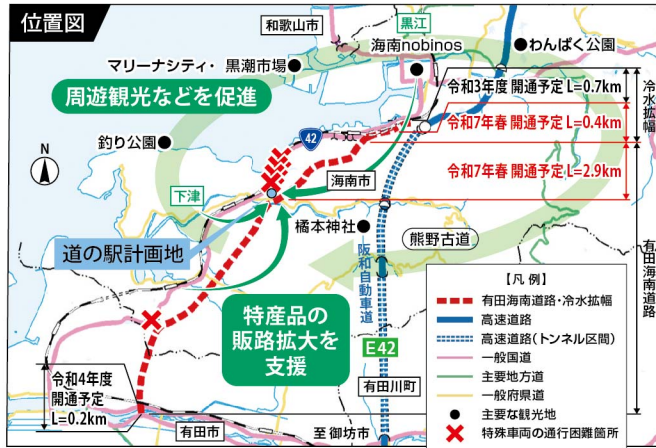
有田海南道路の一部区間および冷水拡幅の全線開通により、道の駅を拠点とした海南市の周遊観光の促進と、特産品の販路拡大および防災機能の強化が期待されます。

※海南市「道の駅」の整備について

海南市では、令和5年度の開駅を目指して、下津町小南地区に道の駅の整備を進めています。新しく整備される道の駅では、地元産品や加工品の販売による販路の創出、これらの地元消費による地産地消の推進、地元産品や観光情報の発信により地域産業振興を図るとともに、災害発生時の避難所など防災拠点としても活用される予定です。



道の駅の外観イメージ  
・海南市ホームページより引用



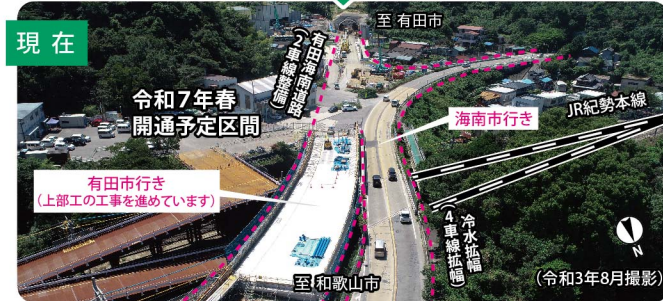
開通への期待の声



弊社は、全国各地への荷物輸送のルートとして毎日、国道42号を通行していますが、渋滞することが多く困っています。また、カーブも多く、走行しづらいです。過去に海南市冷水でトレーラーが横転し、大渋滞に巻き込まれた経験もあり、交通事故が起きると運行に大きく影響が出ます。  
令和7年春の冷水拡幅の全線開通、有田海南道路の部分開通により、渋滞が減少し、運行時間が計算しやすくなることで、労働時間の短縮につながると考えており、早期の開通に期待しています。

2 有田海南道路・冷水拡幅の工事推進中

海南市で冷水跨線橋(有田市行き)の上部工の工事を進めています。



有田市で2号橋下部工の工事に着手しました。



※有田海南道路の橋梁・トンネル名は仮称です。(令和3年9月時点)

有田海南道路 NEWS

VOLUME 6

ARIDAKAINAN ROAD NEWS

写真:海南市下津町小南地区の工事状況(令和3年8月撮影)  
※有田海南道路の橋梁・トンネル名は仮称です。(令和3年9月時点)

令和7年春の開通予定区間工事推進中!!

CONTENTS

有田海南道路・冷水拡幅 現場最新ニュース

- 有田海南道路・冷水拡幅 工事進捗レポート
- TOPICS
  - ① 有田海南道路・冷水拡幅の新たな開通見通し
  - ② 有田海南道路・冷水拡幅の工事推進中

(令和3年9月発行)

写真:冷水跨線橋の工事状況(令和3年8月撮影)

国土交通省 近畿地方整備局  
和歌山河川国道事務所  
〒640-8227 和歌山市西丁16番 | Tel:073-424-2471 (代表)

道路の異状を発見したら 道路緊急ダイヤル #9910 無料受付 24時間  
※道路交通法により運転中の通話は禁止されています。安全な場所に停車しておかけ下さい。

和歌山河川国道事務所ホームページ  
https://www.kkr.mlit.go.jp/wakayama/

和歌山河川国道事務所Twitter  
@Mlit\_Wakayama

# 有田海南道路・冷水拡幅 工事進捗レポート

わかやま  
和歌山市  
364,154人

**有田海南道路・1号橋の工事**



(令和3年8月撮影)

1号橋の上部工を工場で製作しています。

**有田海南道路・鯉川地区の工事**



(令和3年8月撮影)

橋梁やトンネル建設に必要な資材等を搬入するために必要な工事用進入路の整備を進めています。

**有田海南道路・小南地区の工事**



(令和3年8月撮影)

有田海南道路と県道の交差部分の工事を進めています。

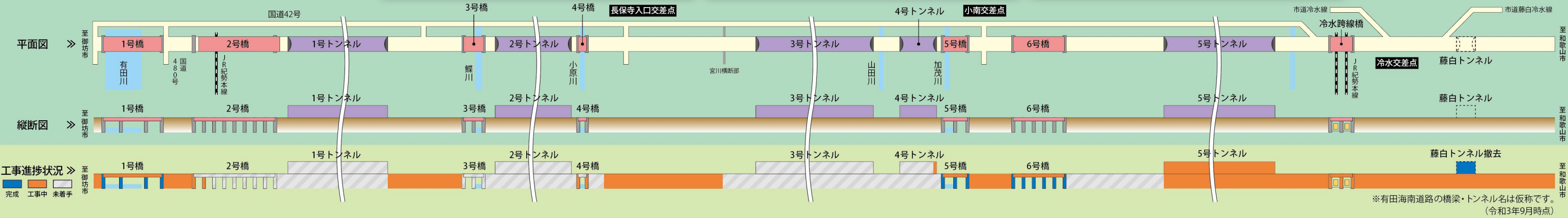
**冷水拡幅・冷水跨線橋の工事**



(令和3年8月撮影)

JR紀勢本線と交差する冷水跨線橋の上部工の工事を進めています。

- 【凡例】
- 有田海南道路・冷水拡幅
  - 高速自動車国道
  - 一般国道
  - 県道
  - 都市計画道路
  - H27道路交通量調査(平日)
  - 主要渋滞箇所
  - 事故危険区間
  - 特殊車両の通行が困難なトンネルの位置
- 南海トラフ巨大地震による津波浸水想定
- 0.01~0.3m未満
  - 0.3~1.0m未満
  - 1.0~2.0m未満
  - 2.0~3.0m未満
  - 3.0~5.0m未満
  - 5.0~10.0m未満
  - 10.0~20.0m未満
  - 20.0m~
- 出典:和歌山県公表 南海トラフの巨大地震の浸水想定図(H25.3)  
「人口は2015国勢調査による」



**計画諸元**

路線名: 国道42号有田海南道路

区間: 自)有田市野 ~ 至)海南市冷水

延長: 9.4km

構造規格: 第3種第2級

設計速度: 60km/h

車線数: 2車線

路線名: 国道42号冷水拡幅

区間: 自)海南市冷水 ~ 至)海南市藤白

延長: 1.1km

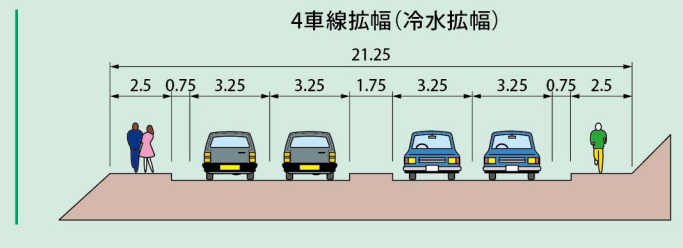
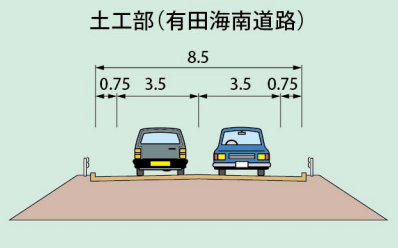
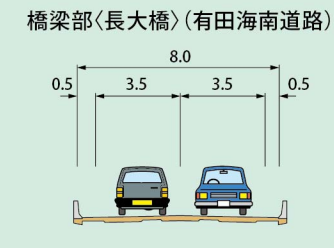
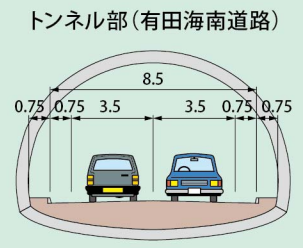
構造規格: 第3種第2級

設計速度: 60km/h

車線数: 4車線

**標準断面図**

(単位:m)



※有田海南道路の橋梁・トンネル名は仮称です。(令和3年9月時点)