



令和6年9月18日14時00分
近畿地方整備局
豊岡河川国道事務所

E72 国道483号^{きたきん きとよおか じ どうしやどう} 但馬空港IC^{たじま くのう}～日高神鍋高原IC^{ひ だかかなべこうげん}
上り線(豊岡市街方面)ゆずり車線規制解除のお知らせ

国道483号^{ひょうご けんとよおか し ひ だかちやうやまもと ち さき}(兵庫県豊岡市日高町山本地先)において、令和3年3月18日(木)に法面に変状が確認されたため上り線(豊岡市街方面)ゆずり車線1車線について車線規制を継続してきました。

この度、対策工事が完了することから、令和6年9月21日(土)6:00に車線規制を解除します。

なお、これまで実施している法面変状箇所の計測管理は当面の間継続します。

通行止め解除区間・日時は下記のとおりです。

■解除区間: 国道483号 兵庫県豊岡市日高町山本地先(延長約1km)
【上り線(豊岡市街方面)ゆずり車線】

■解除日時: 令和6年9月21日(土) 6:00

* 詳細は別紙をご参照ください。

<取扱い> _____

<配布場所> 但馬県民局記者クラブ、丹波市政記者クラブ、朝来市政記者クラブ、
養父市政記者クラブ、豊岡市政記者クラブ

<問合せ先> 国土交通省 近畿地方整備局 豊岡河川国道事務所
副所長 浦本 康仁(うらもと やすひと)
道路管理課長 助友 敬悟(すけとも けいご)
電話 0796-22-3126(代表) FAX 0796-24-5267

E72

国道483号(但馬空港IC～日高神鍋高原IC) 上り線(豊岡市街方面)ゆずり車線規制解除のお知らせ

国道483号(兵庫県豊岡市日高町山本地先)において、令和3年3月18日(木)に法面に
変状が確認されたため上り線(豊岡市街方面)ゆずり車線1車線について車線規制を継続し
てきました。

この度、対策工事が完了することから、令和6年9月21日(土)6:00に車線規制を解除し
ます。

なお、これまで実施している法面変状箇所の計測管理は当面の間継続します。

■解除区間:国道483号 兵庫県豊岡市日高町山本地先(延長約1km)

【上り線(豊岡市街方面)ゆずり車線】※詳細は次頁参照

■解除日時:令和6年9月21日(土)6:00

【法面変状に関する交通規制経緯】

- ・令和3年3月18日 法面変状を確認したため、但馬空港IC～日高神鍋高原IC(上下線)通行止め
- ・令和3年4月9日 下り線(春日方面)2車線の通行止め解除
- ・令和3年4月28日 上り線(豊岡市街方面)1車線の通行止め解除
- ・令和3年3月～令和4年3月 対策工検討・設計
- ・令和4年3月～令和6年9月 対策工事実施
- ・令和6年9月21日 上り線(豊岡市街方面)ゆずり車線の通行止め解除

車線規制解除区間位置図



車線規制解除前




車線規制解除後



車線規制解除区間(延長約1km)

上り線(豊岡市街方面)→

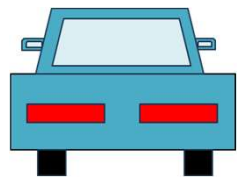


←下り線(春日方面)

車線規制解除前


上り線(豊岡市街方面)

走行車線




下り線(春日方面)

走行車線



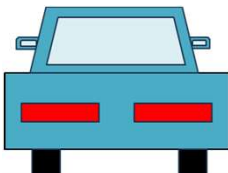
ゆずり車線



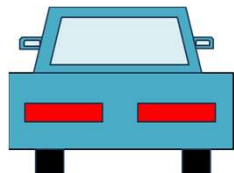
車線規制解除後

上り線(豊岡市街方面)

ゆずり車線

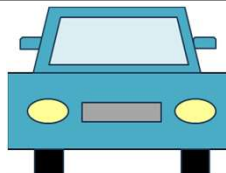


走行車線



下り線(春日方面)

走行車線



ゆずり車線

