

令和5年6月12日14時00分
近畿地方整備局
豊岡河川国道事務所

E72

国道483号 北近畿豊岡自動車道 豊岡道路
令和6年秋に開通に向けインターチェンジ名称が決定
～ 関係自治体のご意見を踏まえて決定しました ～

国道483号 北近畿豊岡自動車道 豊岡道路について、令和6年秋の開通を目標に事業を進めています。

今回、関係自治体からの意見を踏まえ、インターチェンジ(IC)名称が決定しましたのでお知らせします。

なお、一日も早い開通に向け、引き続き、安全に配慮しながら事業を進めて参りますので、ご理解、ご協力をお願いいたします。

○インターチェンジ名称

開通後の名称 : 豊岡出石インターチェンジ

所在地 : 豊岡市戸牧

工事中の名称(仮称): 豊岡インターチェンジ

<取扱い>

<配布場所> 兵庫県政記者クラブ、但馬県民局記者クラブ、豊岡市政記者クラブ
養父市政記者クラブ、朝来市政記者クラブ

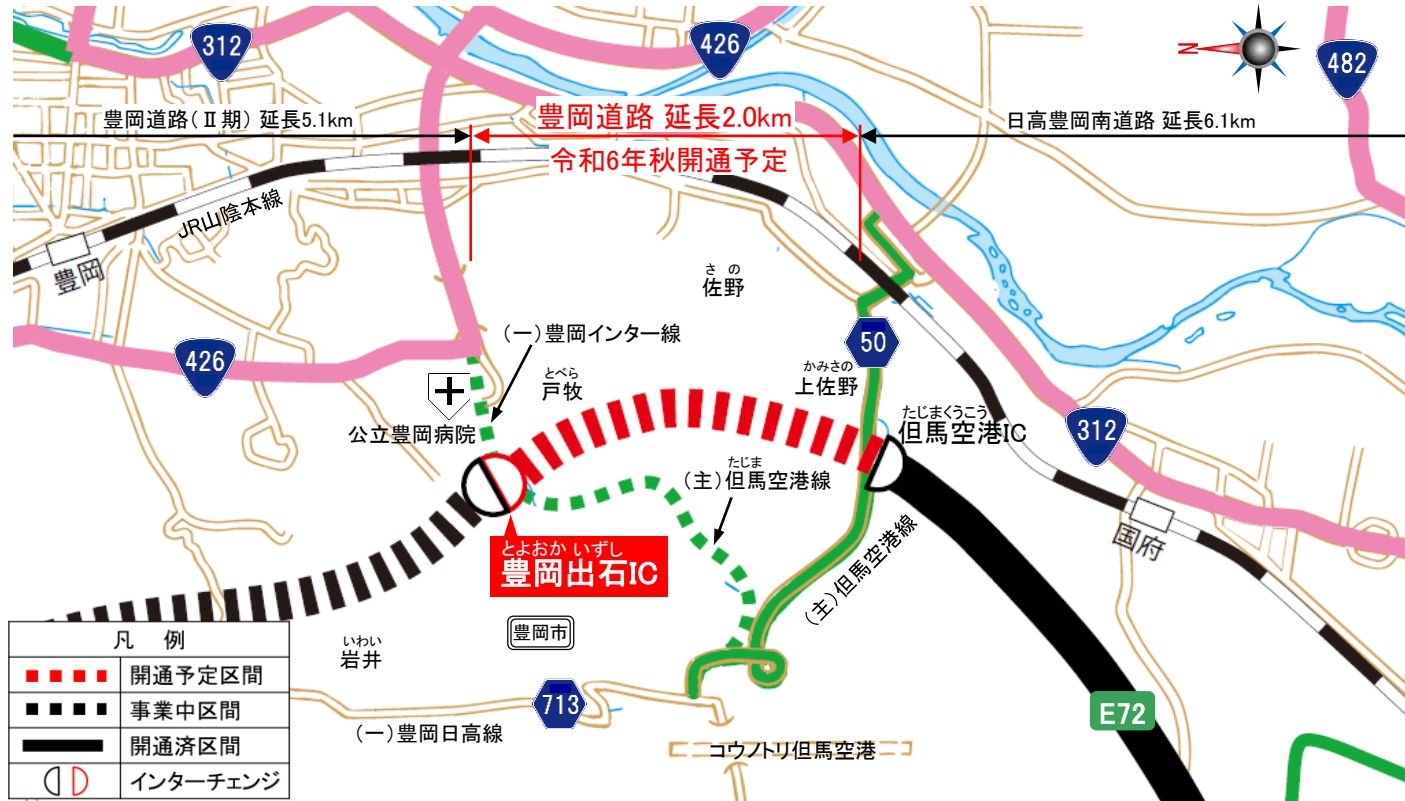
<問合せ先> 国土交通省 近畿地方整備局 豊岡河川国道事務所
副所長 三浦 淳(みうら じゅん)
計画課長 市場 弘美(いちば ひろみ)
TEL 0796-22-3126(代表)

北近畿豊岡自動車道 豊岡道路の事業状況

○北近畿豊岡自動車道 豊岡道路 延長2.0kmについては、令和6年秋の開通に向けて、鋭意事業を進めています。

○豊岡道路の開通により、災害時等の交通確保、第3次救急医療機関へのアクセス向上及び観光振興・企業進出への支援等が期待されます。

北近畿豊岡自動車道 豊岡道路の概要図



北近畿豊岡自動車道 豊岡道路のインターチェンジ名称について

○北近畿豊岡自動車道 豊岡道路のインターチェンジ名称は、関係自治体からの意見を踏まえ、下記の通り決定しました。

インターチェンジ名称	連結位置	接続道路
とよおかいずし 豊岡出石インターチェンジ	とべら 豊岡市戸牧	一般県道 豊岡インター線 主要地方道 但馬空港線

国道483号 北近畿豊岡自動車道 豊岡道路の概要

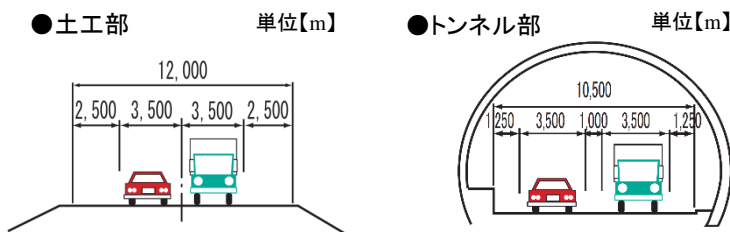
国道483号 北近畿豊岡自動車道(延長約73km)は、兵庫県北部の但馬地域と丹波地域の連携を支援するとともに、舞鶴若狭自動車道等を介して、京阪神都市圏と直結することで、地域の活性化を支援する自動車専用道路です。

豊岡道路は、災害時等の交通の確保、第3次救急医療機関へのアクセス向上及び観光振興・企業進出への支援等を目的としています。

○開通概要

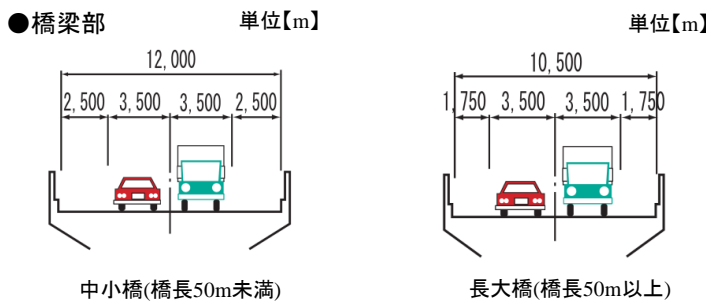
区間	(起) 兵庫県豊岡市戸牧 (終) 兵庫県豊岡市上佐野
道路延長	2.0km
構造規格	第1種第3級
設計速度	80km/h
車線数	2車線
標準幅員	12.0m

○標準断面図

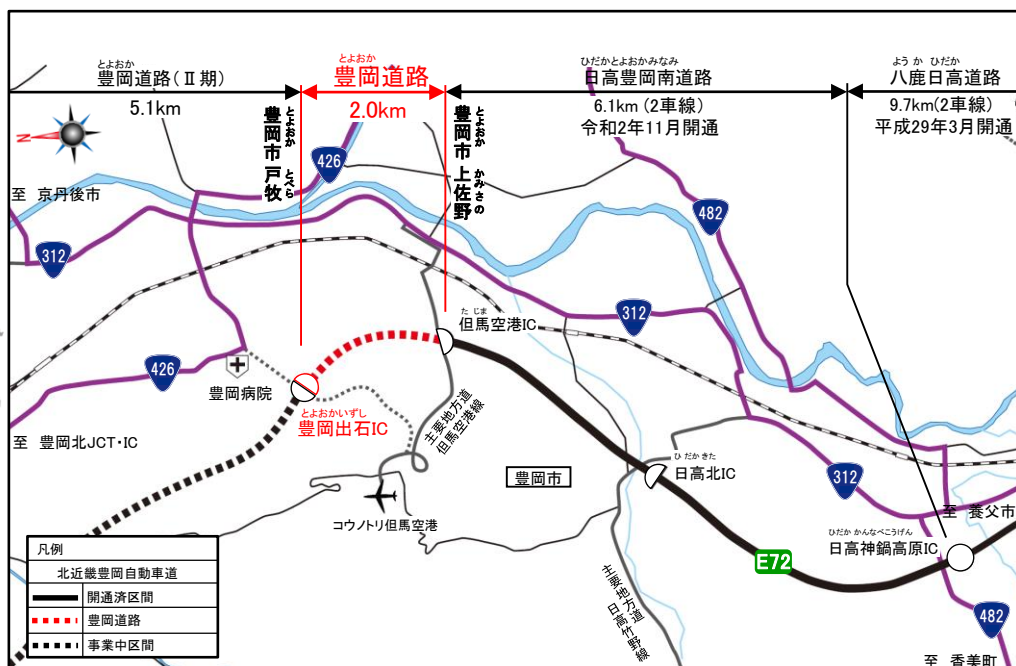


○主な事業の経緯

年度	事業実施項目
平成28年度	事業化
平成29年度	用地着手
平成30年度	工事着手



【位置図】



- 凡例
- 北近畿豊岡自動車道
 - 開通済区間
 - 豊岡道路
 - 事業中区間
 - 開通済区間
 - その他高速道路等

- 凡例
- 北近畿豊岡自動車道
 - 開通済区間
 - 豊岡道路
 - 事業中区間