

# 安全利用点検を実施し、 水辺の状況を確認しました！

～豊岡河川国道事務所～

豊岡河川国道事務所では毎年水辺利用者が増える時期に安全利用点検を行っています。円山川を安全に利用していただくために、今年も水辺利用者が多い場所で点検を行い、河川管理施設などに危険箇所がないか、注意喚起が必要な箇所がないかを確認しました。また、必要に応じて応急措置を行いました。

## 【点検概要】

日時： 令和5年4月21日  
場所： 円山川及び出石川 計13箇所  
参加人数： 豊岡河川国道事務所職員 計5名  
点検方法： 徒歩による目視点検

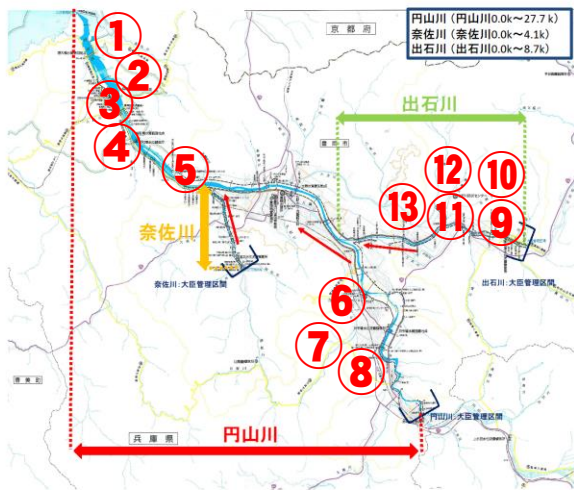


③菊屋島




点検の様子

⑦西芝桜づつみ



これで安心だ！  
でも川は常に危険がいっぱい  
十分注意して遊ぼう！



## 【点検結果】

⑤⑥⑩⑫  
→異常なし


①②③④⑦⑧⑨⑪⑬  
→応急措置



対策前

③菊屋島

看板取り替え  
草木の伐採



対策後

③菊屋島

## 【利用にあたっての注意事項】

河川は常に安全な状態であるとは限りません。

- ✓雨が降った後や、川の水が普段より多いと思った時は河川の利用を控えてください。
- また、上流の気象情報も確認して、急な増水に十分注意してください。
- ✓コンクリートの上は濡れていると滑りやすいので注意してください。

## 【問い合わせ先】

国土交通省 近畿地方整備局 豊岡河川国道事務所 河川管理課

〒668-0025

兵庫県豊岡市幸町10-3

TEL 0796-26-2545(直通)

