

円山川大規模氾濫に関する減災対策協議会

防災気象情報の改善に係る取り組みについて

令和5年 神戸地方気象台

線状降水帯の予測精度向上等に向けた取組

線状降水帯の予測精度向上を前倒しで推進し、予測精度向上を踏まえた情報の提供を早期に実現するため、水蒸気観測等の強化、気象庁スーパーコンピュータの強化や「富岳」を活用した予測技術の開発等を早急に進めています。

観測の強化

- 陸上観測の強化
- 気象衛星観測の強化
- 局地的大雨の監視の強化
- 洋上観測の強化




次期ひまわり (令和10年度めぐり打上げ)



予測の強化

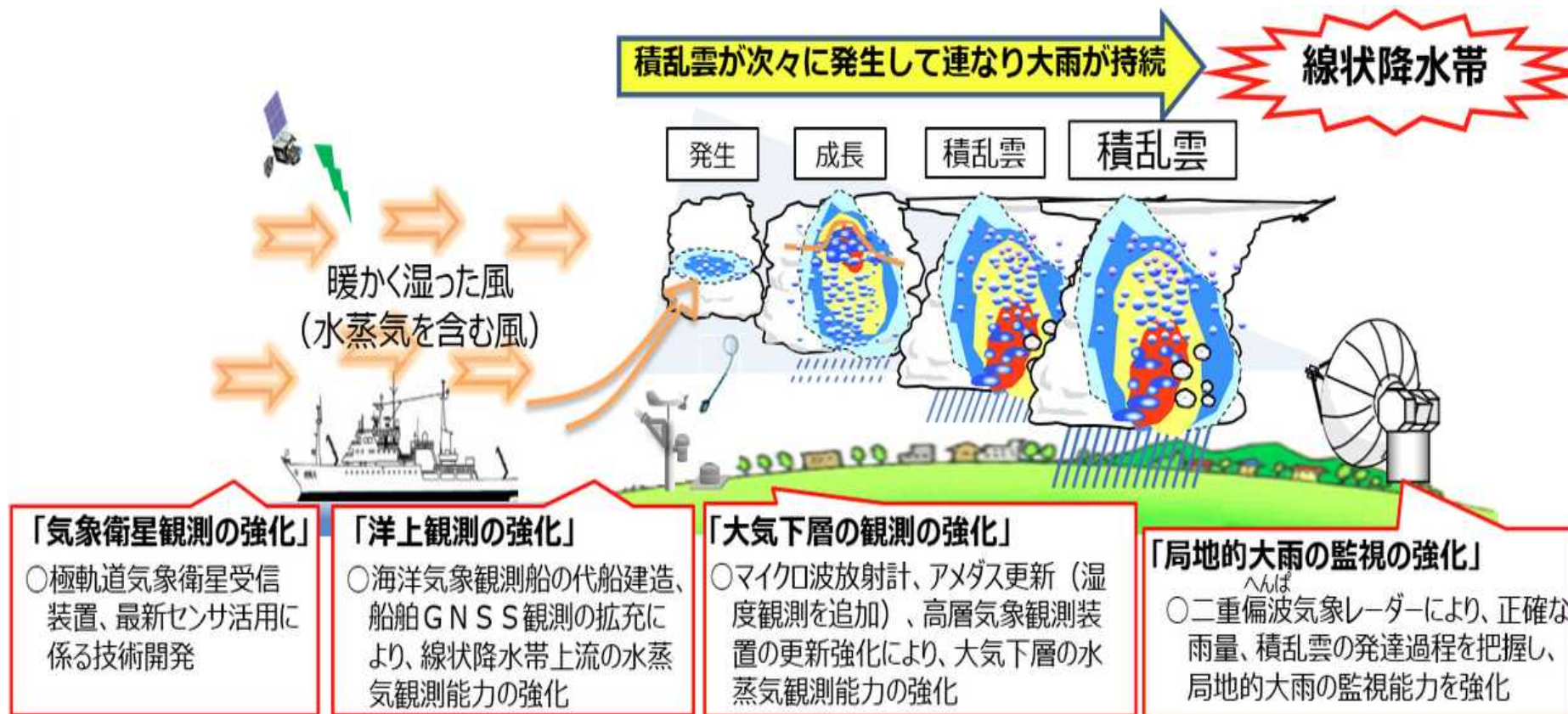
- 高度化した局地アンサンブル予報等の数値予報モデルによる予測精度向上等を早期に実現するためのスーパーコンピュータシステムの整備
- 線状降水帯の機構解明のための、梅雨期の集中観測、関連実験設備（風洞）の強化
- 「富岳」を活用した予測技術開発



情報の改善



※具体的な情報発信のあり方や避難計画等への活用方法について、情報の精度を踏まえつつ有識者等の意見を踏まえ検討



気象庁の水害対策（線状降水帯の予測精度向上と地域防災支援に向けた取組）
https://www.jma.go.jp/jma/kishou/know/jma_suigai/jma_suigai.html

「線状降水帯予測スーパーコンピュータ」を活用し、
線状降水帯の予測精度の向上及び情報を改善します。

令和5年
3月1日～

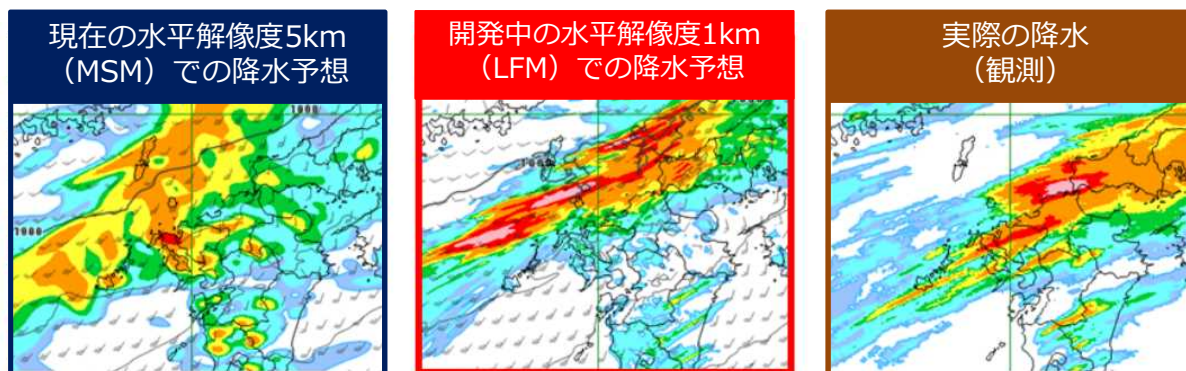
FUJITSU Supercomputer PRIMEHPC FX1000



令和5年度は水平解像度 2 km の数値予報モデル（局地モデル）を半日前からの呼びかけにも利用できるように（本運用：令和6年度）

令和7年度には水平解像度をさらに細かく 1 km に高解像度化することを目指す

水平解像度 1 km に高解像度化した局地モデルのイメージ



スーパーコンピュータ「富岳」を活用した予測事例の1つ。水平解像度 1 km のモデルでは、降水域の位置ずれ等の課題はあるものの、**強い降水を予測できる**事例が増えることを確認。



令和4年
6月1日～

- 「顕著な大雨に関する気象情報」の発表基準を満たすような線状降水帯による大雨の可能性がある程度高い場合、「気象情報」において、半日程度前から地方予報区※単位等での呼びかけを行っています。



大雨に関する近畿地方気象情報 第〇号
〇年〇月〇日〇〇時〇〇分 大阪管区気象台発表

<見出し> (例)

近畿地方では、〇日夜には、線状降水帯が発生して大雨災害発生の危険度が急激に高まる可能性があります。

線状降水帯が発生した場合は、局地的にさらに雨量が増えるおそれがあります。

令和3年
6月17日～

▶ 線状降水帯が発生したことをいち早くお知らせする、「顕著な大雨に関する気象情報」を提供しています。

顕著な大雨に関する気象情報の例

顕著な大雨に関する〇〇県気象情報

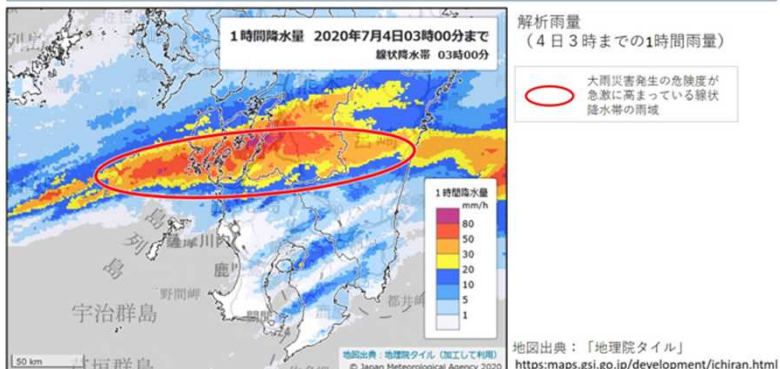
〇〇地方、〇〇地方では、線状降水帯による非常に激しい雨が同じ場所で降り続けています。命に危険が及ぶ土砂災害や洪水による災害発生の危険度が急激に高まっています。

※ 線状降水帯がかかる大河川の下流部では今後危険度が高まる可能性があることにも留意する必要がある旨、ホームページ等に解説を記述する。

顕著な大雨に関する気象情報を補足する図情報の例

大雨に関する〇〇県気象情報 第〇号
令和〇年〇月〇日〇時〇〇分 〇〇地方気象台発表

〇〇地方と〇〇地方では、線状降水帯による非常に激しい雨や猛烈な雨が降っています。〇〇日〇〇まで、土砂災害、河川の氾濫に嚴重に警戒してください。



次の「大雨に関する〇〇県気象情報」は、〇日〇時頃に発表する予定です。

－ 顕著な大雨に関する気象情報 －

大雨による災害発生の危険度が急激に高まっている中で、線状の降水帯により非常に激しい雨が同じ場所で降り続けている状況を「線状降水帯」というキーワードを使って解説

－ 顕著な大雨に関する気象情報の発表基準 －

- ① 解析雨量（5kmメッシュ）において前3時間積算降水量が100mm以上の分布域の面積が500km²以上
- ② ①の形状が線状（長軸・短軸比2.5以上）
- ③ ①の領域内の前3時間積算降水量最大値が150mm以上
- ④ ①の領域内の土砂キキクル（大雨警報(土砂災害)の危険度分布）において土砂災害警戒情報の基準を実況で超過（かつ大雨特別警報の土壌雨量指数基準値への到達割合8割以上）又は洪水キキクル（洪水警報の危険度分布）において警報基準を大きく超過した基準を実況で超過

令和5年
5月25日～

最大30分前に予測し、
お知らせします

➤ 線状降水帯が発生したことをいち早くお知らせする、
「顕著な大雨に関する気象情報」を提供しています。

顕著な大雨に関する気象情報の例

顕著な大雨に関する〇〇県気象情報

〇〇地方、〇〇地方では、線状降水帯による非常に激しい雨が
同じ場所で降り続けています。命に危険が及ぶ土砂災害や洪水
による災害発生の危険度が急激に高まっています。

※ 線状降水帯がかかる大河川の下流部では今後危険度が高まる可能性がある
ことにも留意する必要がある旨、ホームページ等に解説を記述する。

- 顕著な大雨に関する気象情報 -

大雨による災害発生の危険度が急激に
高まっている中で、線状の降水帯によ
り非常に激しい雨が同じ場所で降り続
いている状況を

「線状降水帯」という
キーワードを使って解説

「兵庫県南部」
「兵庫県北部」

顕著な大雨に関する気象情報を補足する図情報の例

大雨に関する〇〇県気象情報 第〇号
令和〇年〇月〇日〇時〇〇分 〇〇地方気象台発表

〇〇地方と〇〇地方では、線状降水帯による非常に激しい雨や猛烈な雨が降っ
ています。〇〇河川が、土砂災害、河川の氾濫に厳重に警戒してください。

次の「大雨に関する〇〇県気象情報」は、〇日〇時頃に発表する予定です。

新しい顕著な大雨に関する気象情報の発表基準
現在から30分先までに、以下の基準を満たす場合に発表。

- ① 前3時間積算降水量(5kmメッシュ)が100mm以上の分布域の面積が500km²以上
- ② ①の形状が線状(長軸・短軸比2.5以上)
- ③ ①の領域内の前3時間積算降水量最大値が150mm以上
- ④ ①の領域内の土砂キキクルにおいて土砂災害警戒情報の基準を超過(かつ大雨特別警報の土壌雨量指数基準値への到達割合8割以上)又は洪水キキクルにおいて警報基準を大きく超過した基準を超過

6月2日の発表例(和歌山県)

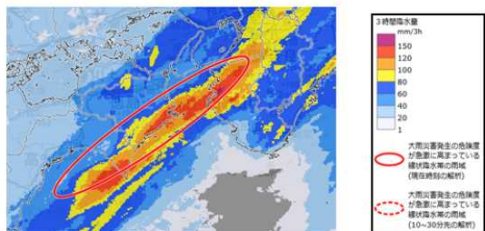
○ 府県気象情報

大雨と高波に関する和歌山県気象情報 第4号
2023年06月02日06時30分 和歌山地方気象台発表
<p>近畿地方では、2日午前中から夜にかけて線状降水帯が発生して大雨災害の危険度が急激に高まる可能性があります。また、和歌山県では、3日明け方にかけて土砂災害、河川の増水や氾濫に、2日昼過ぎから夜遅くにかけて低い土地の浸水に警戒してください。南部の海上では、2日夜のはじめ頃から3日明け方にかけてうねりを伴った高波に十分注意してください。</p> <p>梅雨前線が対馬海峡から西日本を通過して日本の東へのび、2日5時現在、大型の台風第2号は与論島付近を1時間におよそ20キロの速さで北東へ進んでいます。前線は2日朝には山陰沖まで北上し、その後3日午前中にかけて近畿地方をゆっくり南下するでしょう。また、台風は3日にかけて日本の南を北東へ進む見込みです。</p>

○ 顕著な大雨に関する気象情報

顕著な大雨に関する和歌山県気象情報 第1号
2023年06月02日12時01分 和歌山地方気象台発表
<p>和歌山県北部では、<u>線状降水帯による非常に激しい雨が同じ場所で降り続けています。</u>命に危険が及ぶ土砂災害や洪水による災害発生の危険度が急激に高まっています。</p>

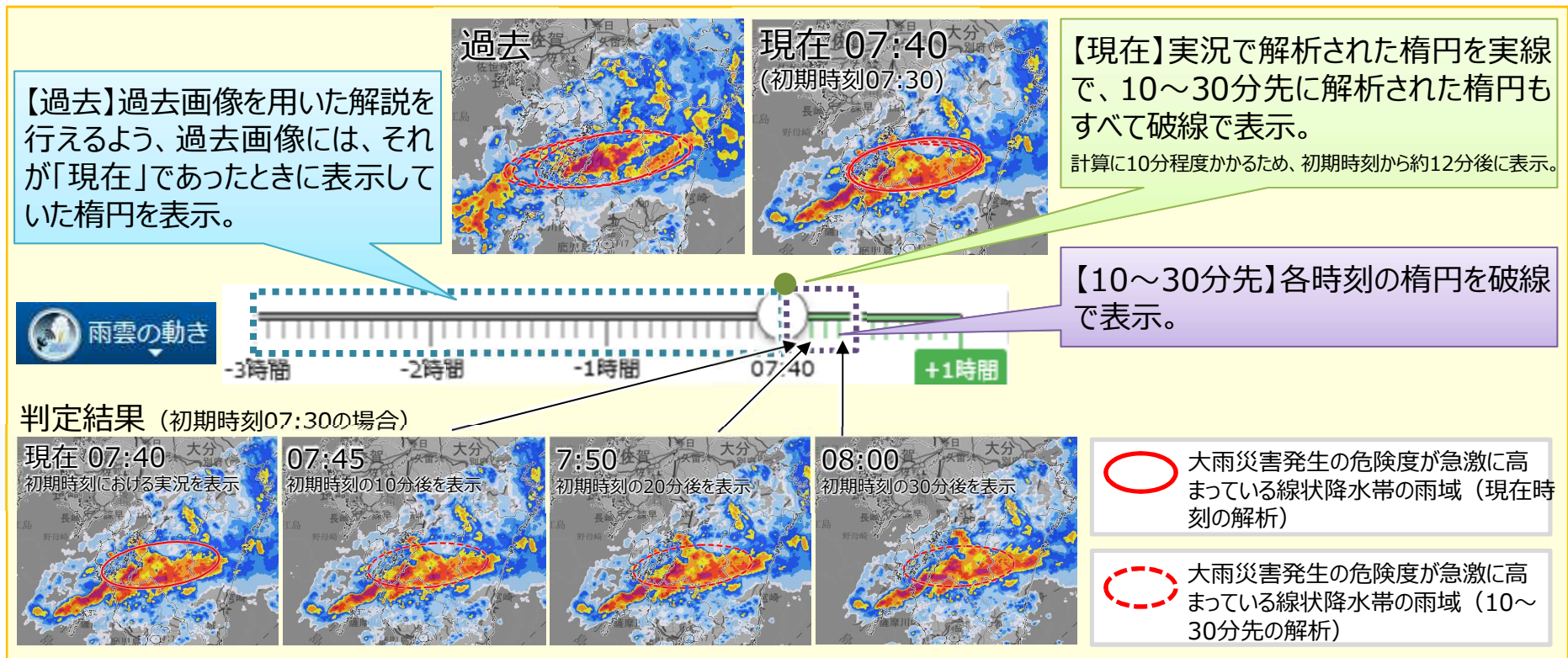
○ 府県気象情報

大雨と高波及び突風に関する和歌山県気象情報 第6号
令和5年6月2日13時02分 和歌山地方気象台発表
<p>和歌山県北部では、線状降水帯による非常に激しい雨や猛烈な雨が降っています。引き続き、土砂災害、河川の氾濫に嚴重な警戒が必要です。</p>
<p>2日12時20分までの3時間降水量(解析雨量)</p>  <p>今後発表する防災気象情報に留意してください。 次の気象情報は、2日16時頃に発表する予定です。</p> <p>最新の情報については、https://www.jma.go.jp/bosai/kakoran/moom5/lat:33.884297/lon:135.664673/colordepth:normal/elements:simcs&rszf24hを参照してください。</p> <p>地図出典:地理院ファイル https://map.gsi.jp/56-wkomek/ichiban.html</p>

令和5年
5月25日～

気象庁HPの表示

- 「顕著な大雨に関する気象情報」の発表条件に達した地域を地図上で大まかに把握できるように、気象庁HPの「雨雲の動き」、「今後の雨」の地図上に赤楕円で表示する。



- 「顕著な大雨に関する気象情報」が発表されたとき、どの領域で発表条件を満たしているのか、ひと目で分かる表示とする。
- 時間とともに消えてしまわないよう、表示期間の範囲内では、過去に遡って確認できるようにする。
- 30分先までで発表基準を満たした地域を表示しており、線状降水帯の「継続」や「終了」を予測するものではない。
- 解説しやすさのため、「現在」及び「過去」では、実況で解析された楕円のみ表示するボタンを新設

(参考) 大雨時に段階的に発表される防災気象情報

気象庁は様々な防災気象情報を発表しており、線状降水帯に関する情報は、この中のひとつ。この情報だけに着目するのではなく、段階的に発表される防災気象情報全体を活用いただくことが重要。



線状降水帯による大雨の可能性の
半日程度前からの呼びかけ

週間天気予報・天気予報

早期注意情報 (警報級の可能性)

定期的に発表

気象庁ホームページ「7月4日～7月5日」の予報

熊本県熊本地方の早期注意情報(警報級の可能性)

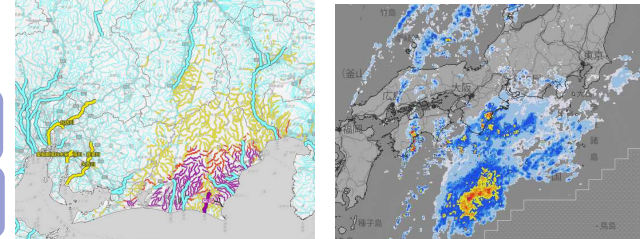
熊本地方では、6日までの期間内に、大雨警報を発表する可能性が高い。

種別	警報級の可能性		
	予報	夜～朝方	朝～夜
大雨	(高)	(高)	(高)
暴風	-	-	-
波浪	-	-	-

熊本県熊本地方の早期注意情報(警報級の可能性)

阿蘇地方では、6日までの期間内に、大雨警報を発表する可能性が高い。

種別	警報級の可能性		
	予報	夜～朝方	朝～夜
大雨	(高)	(高)	(高)
暴風	-	-	-
波浪	-	-	-



降水短時間予報

ナウキャスト (降水・雷・竜巻)

キキクル (土砂災害・浸水害・洪水害)