

## 現地視察

### 添付資料

1. 第 4 回円山川流域委員会現地視察ルート図(案)  
大臣直轄管理区間下流域(豊岡・城崎方面)

2. 現地視察地点

軟弱地盤(八条ポンプ場)

塩津の堤防

豊岡市内の廃川

県立コウノトリの郷公園

六方川内水対策(六方排水機場)

・・・・・・・・・・〔資料 5-1〕山口委員からの提供資料

KTR 鉄道橋

野上の湿地

下鶴井のヨシ原

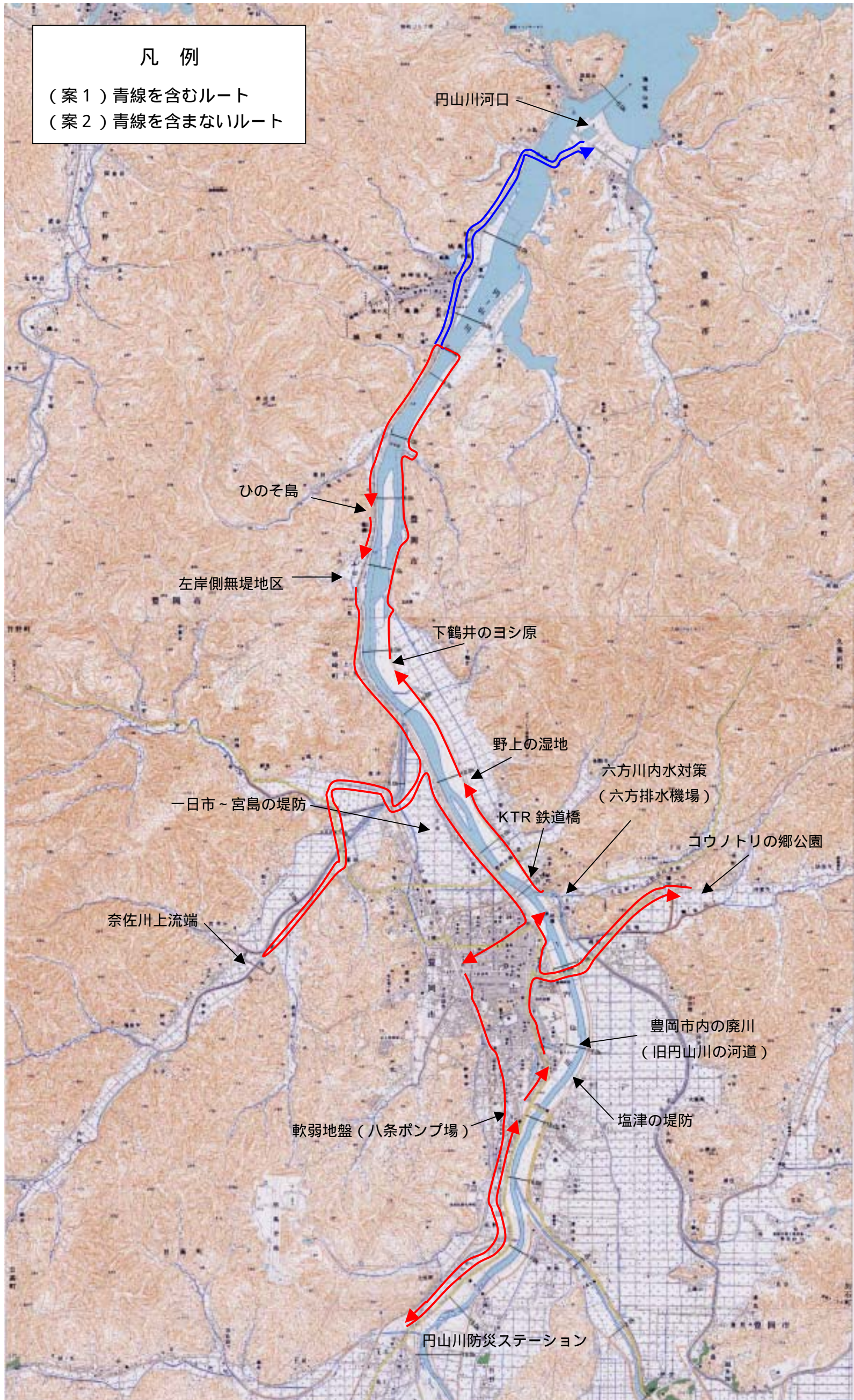
〔 円山川河口・・・・・・・・・・〔資料 5-2〕山口委員からの提供資料 〕

ひのそ島

左岸側無堤地区・・・・・・・・・・〔資料 5-3〕木之瀬委員からの提供資料

奈佐川上流端

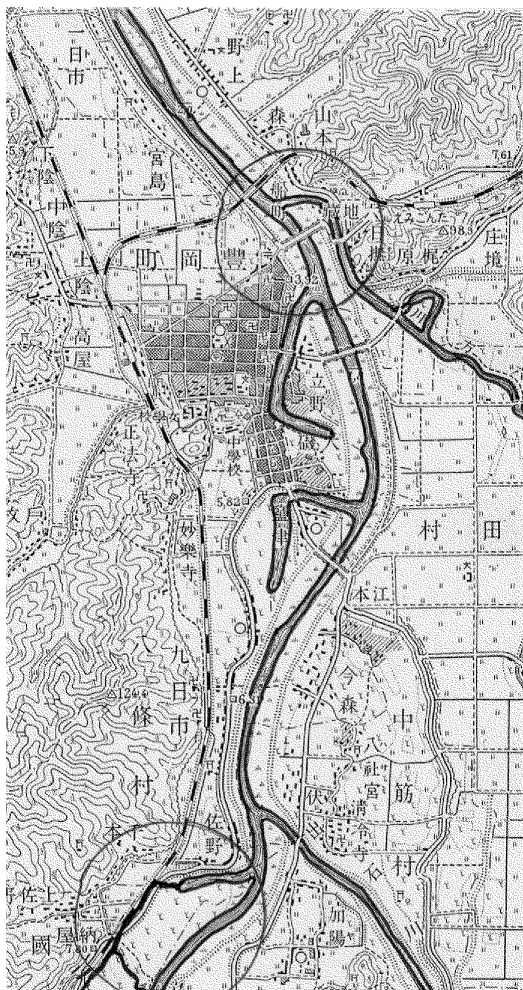
一日市～宮島の堤防強化



直轄区間下流域(豊岡・城崎方面)  
現地視察ルート図(案)

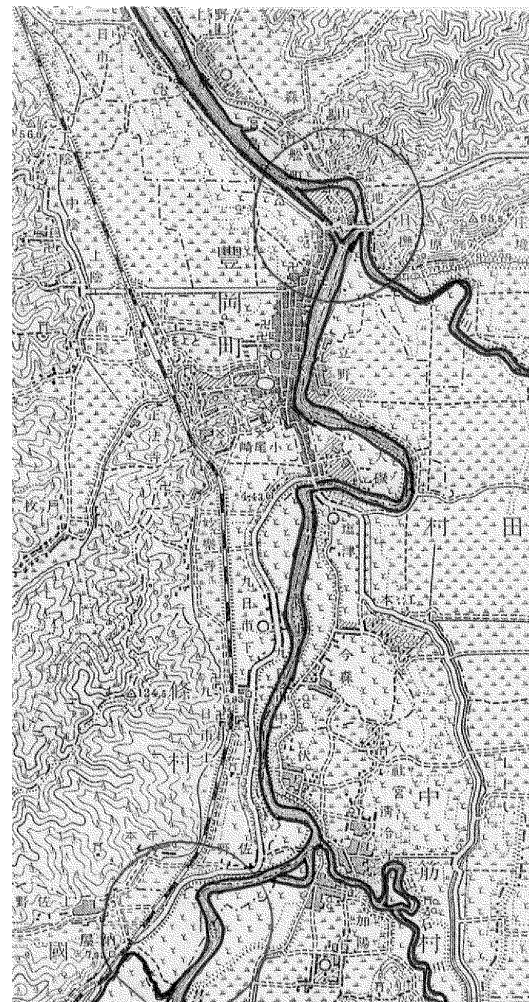
# 改修前後の円山川流路変遷比較図（山口委員からの提供資料）

- 印の部分（六方川、八代川河口部の付け替え部）（現在水門がある）



（河道線補筆）

五万分一地形圖鳥取三號  
明治三十一年測圖昭和七年修正測圖  
昭和九年十二月二十五日印刷同十二月二十八日發行  
著作権所有印刷兼發行者  
大日本帝國陸地測量部

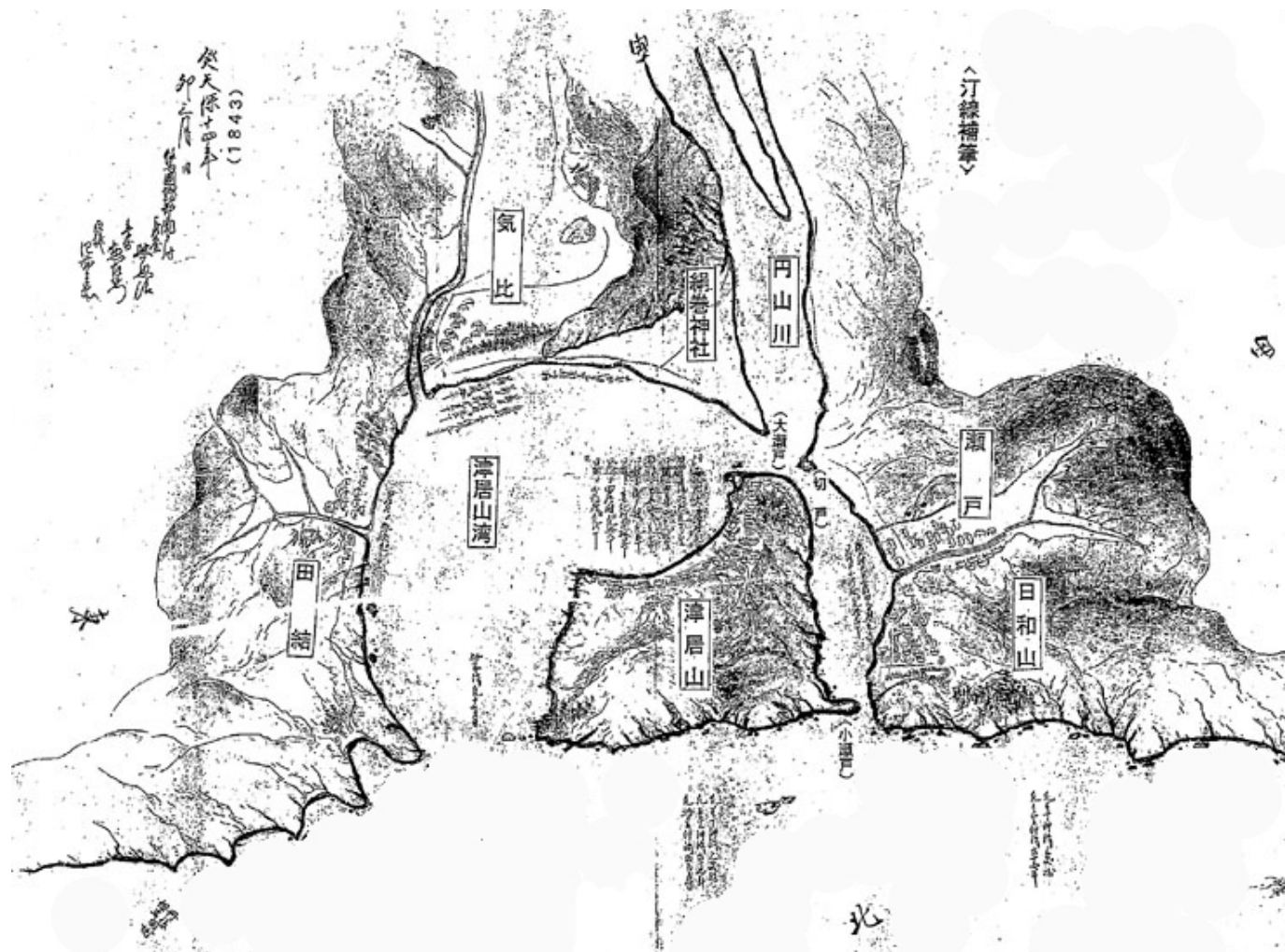


（河道線補筆）

五万分一地形圖鳥取三號  
明治三十一年測圖同四十五年鐵道補入  
大正十年七月二十五日印刷同七月三十日發行  
著作権所有印刷兼發行者  
大日本帝國陸地測量部

天保 14 年の円山川河口 (山口委員からの提供資料)

< 訂線補筆 >



平成 2 年の台風 19 号による浸水写真（木之瀬委員からの提供資料）

第 4 回  
円山川流域委員会  
(H15.7.15)  
資料 5-3



写真 - 県道（豊岡～港線）城崎町観音浦



写真 - 県道（豊岡～港線）城崎町簸磯

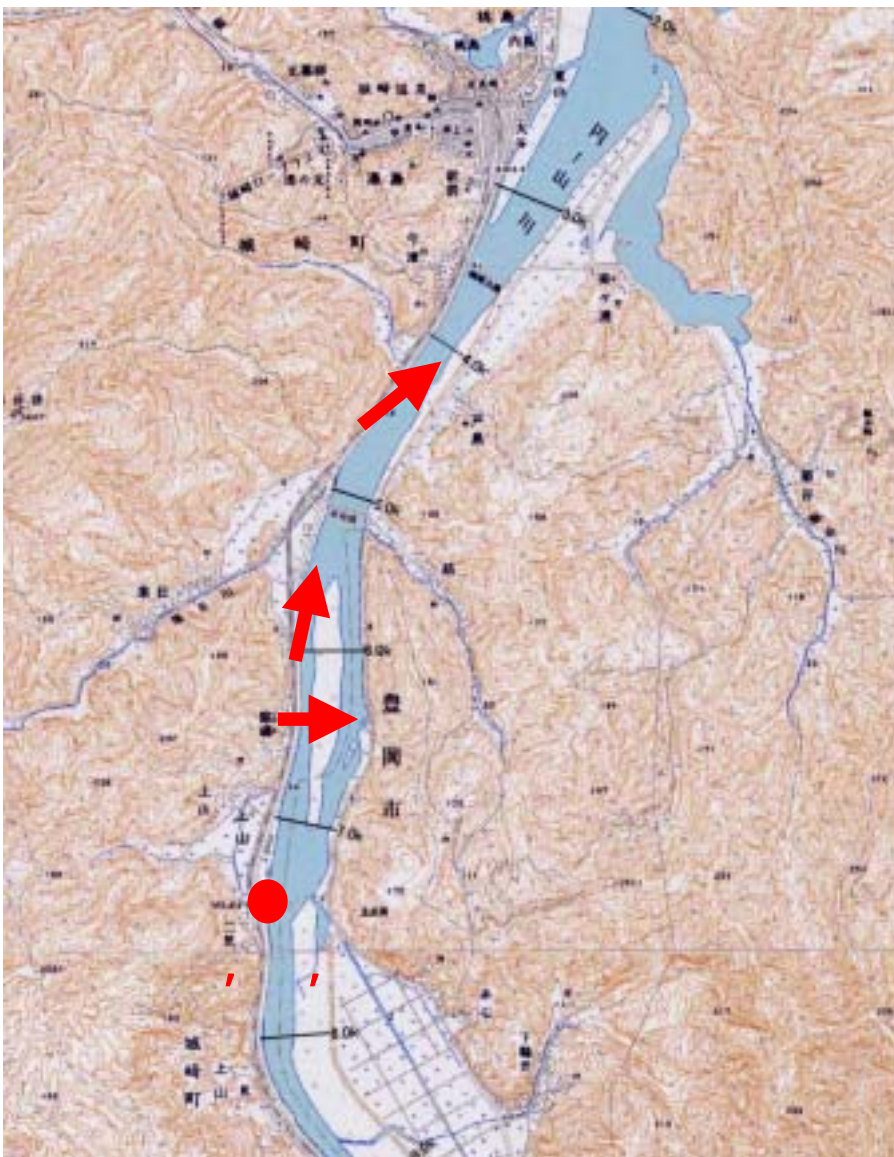


写真 - 県道（豊岡～港線）城崎町簸磯



写真 - J R 玄武洞駅付近その 1



写真 - J R 玄武洞駅付近その 3



写真 - J R 玄武洞駅付近その 2