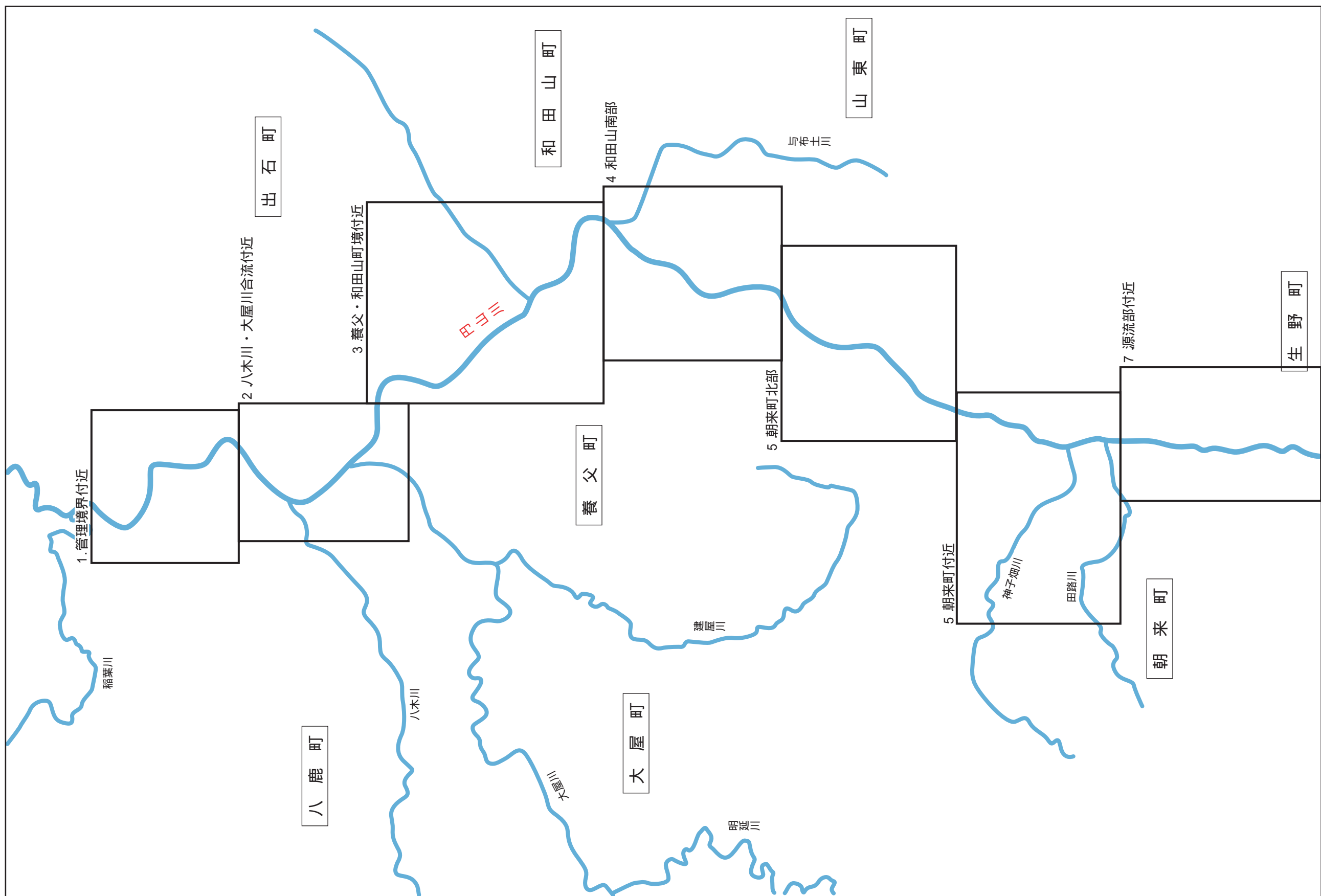
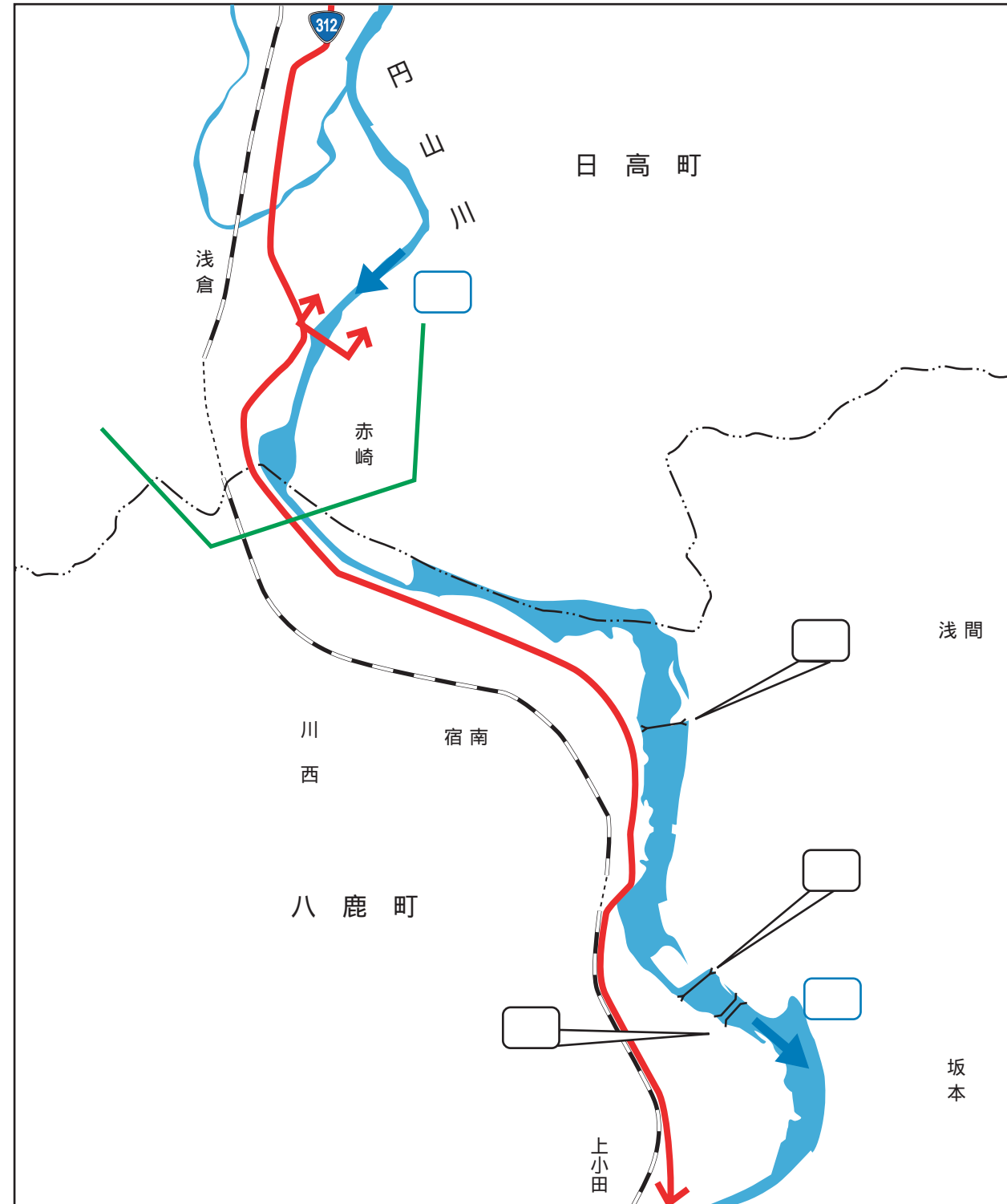


円山川上流域の河川の状況（全体図）



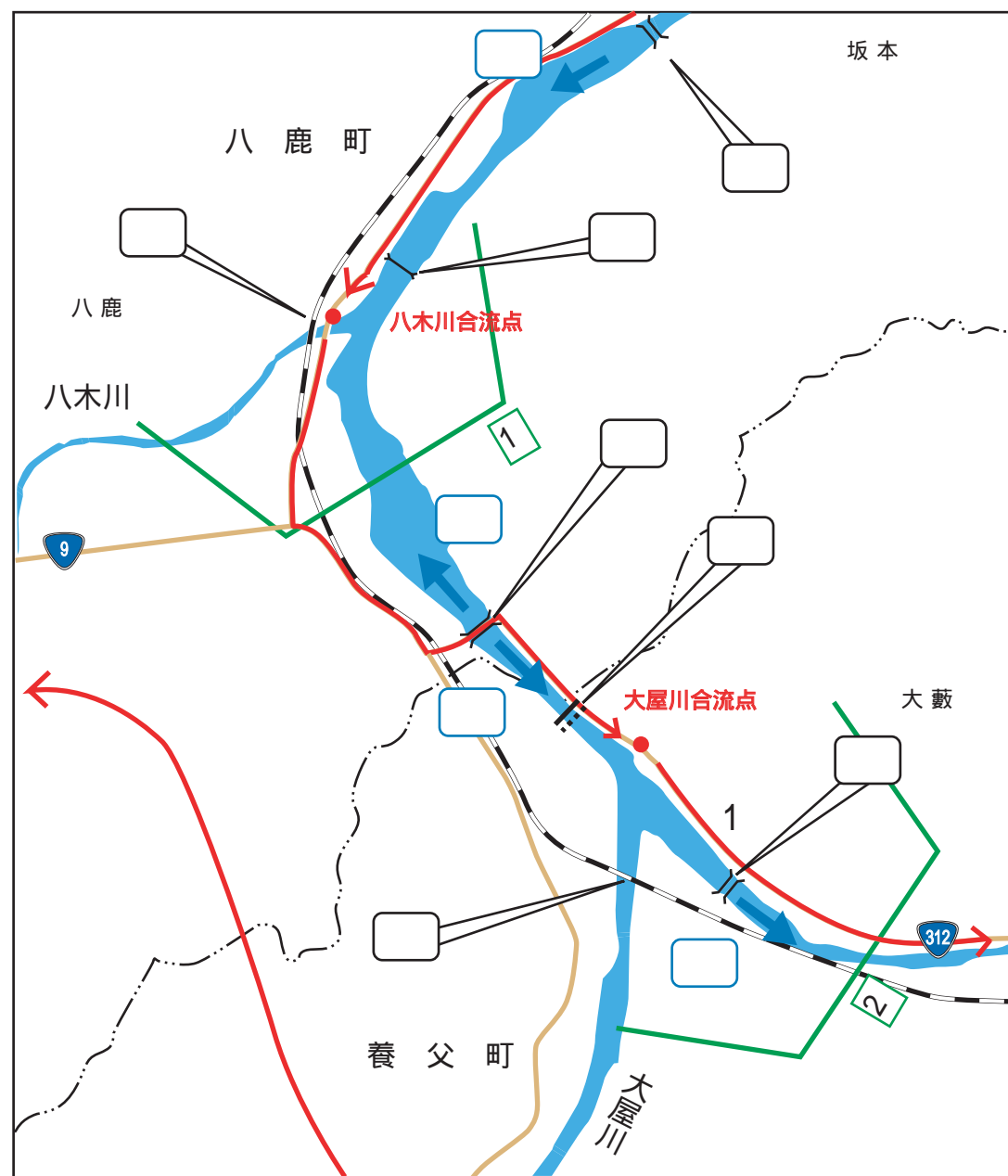


伊佐橋より上流



伊佐橋





上小田橋



JR 山陰本線 八木川橋梁



舞狂橋



JR 山陰本線 大屋川橋梁



千石橋



上小田より上流



舞狂橋より下流



舞狂橋より上流



千石橋より上流

円山川上流域(県管理区間)
横断構造物と河川の状況

2. 八木川・大屋川合流付近
(航空写真)





大藪橋



米地橋



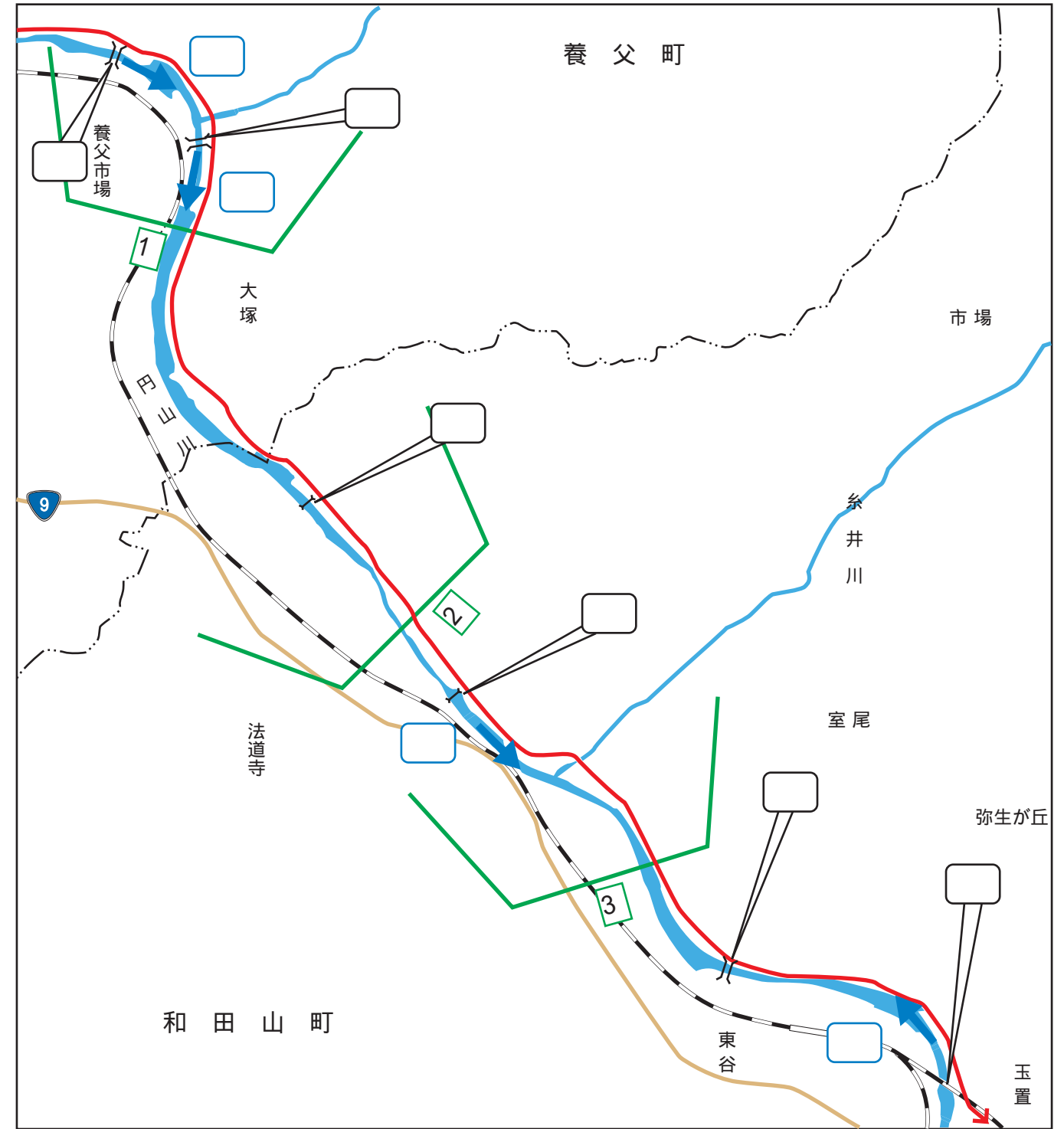
寺谷橋



大藪橋より上流



米地橋より上流



糸井橋より上流



東河橋より下流

円山川上流域(県管理区間)
横断構造物と河川の状況

3. 養父・和田山町境付近
(航空写真)



円山川上流域(県管理区間)
横断構造物と河川の状況

4 和田山南部



和田山大橋



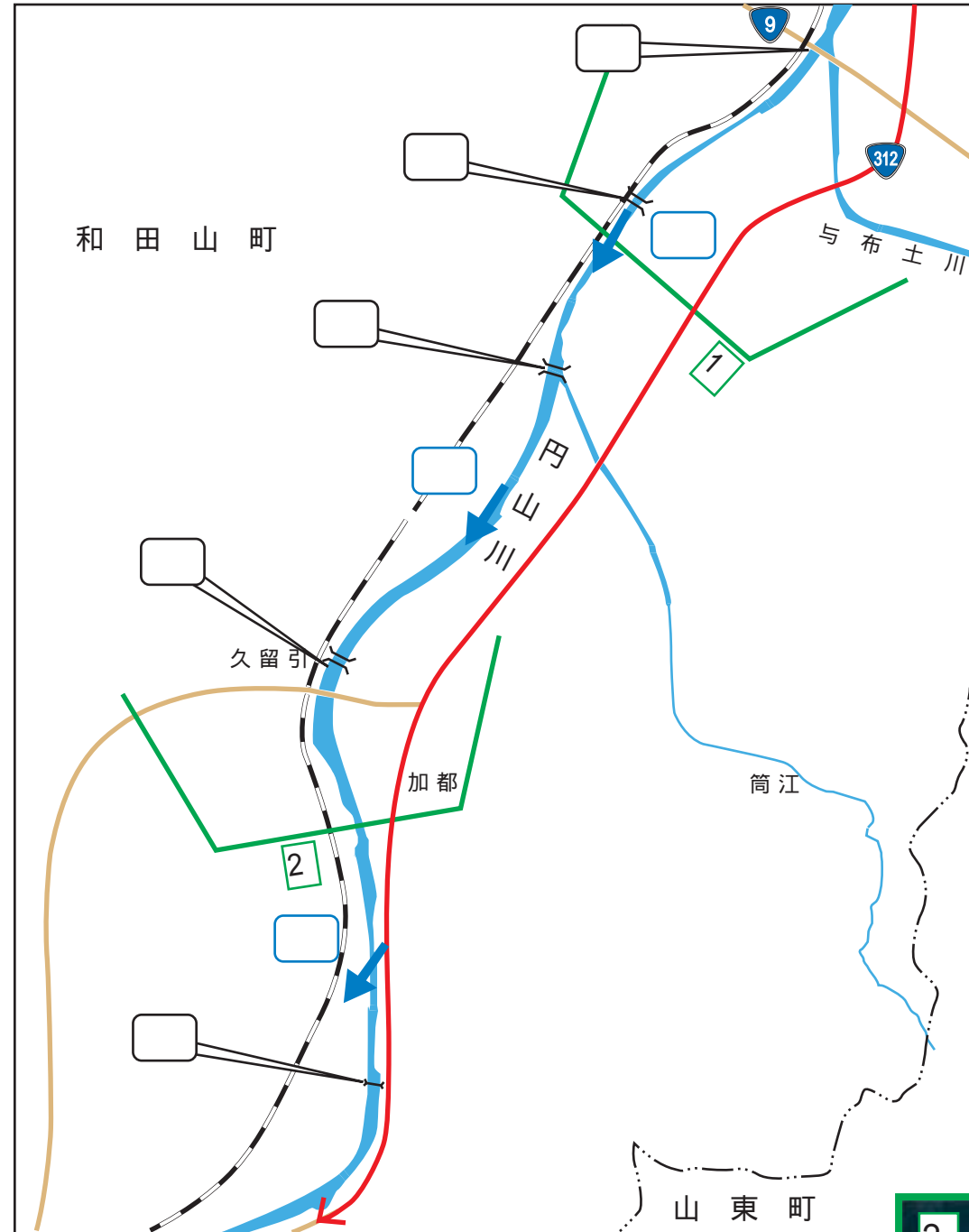
七味橋



上地橋



山根井堰



七味橋より上流



市街堂橋より上流



円山川上流域(県管理区間)
横断構造物と河川の状況

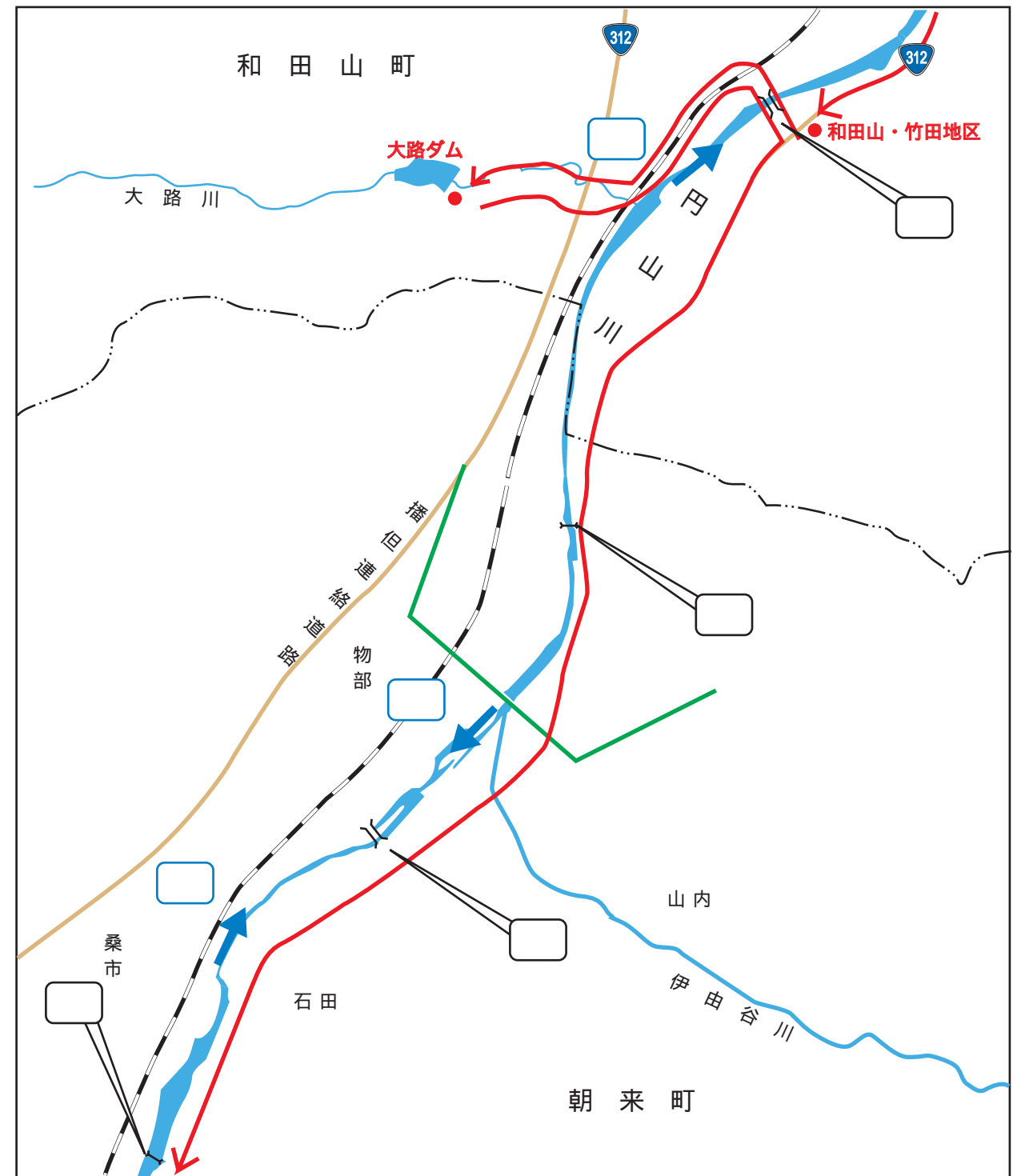
5 朝来町北部



依米橋



出合橋



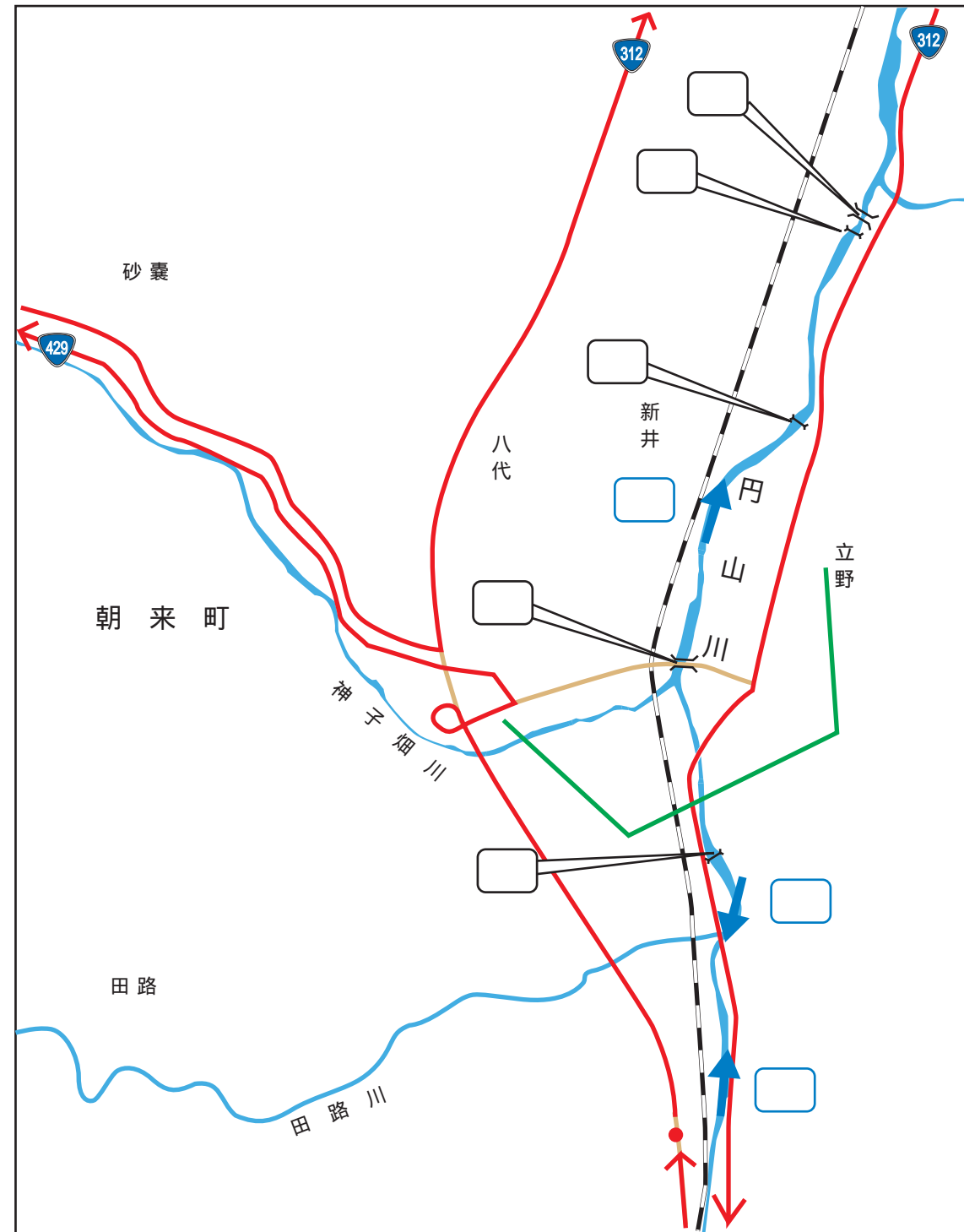
加納橋より下流



中野橋より上流



中川橋より上流



新多々良木橋



新橋より下流



あさご虹大橋



