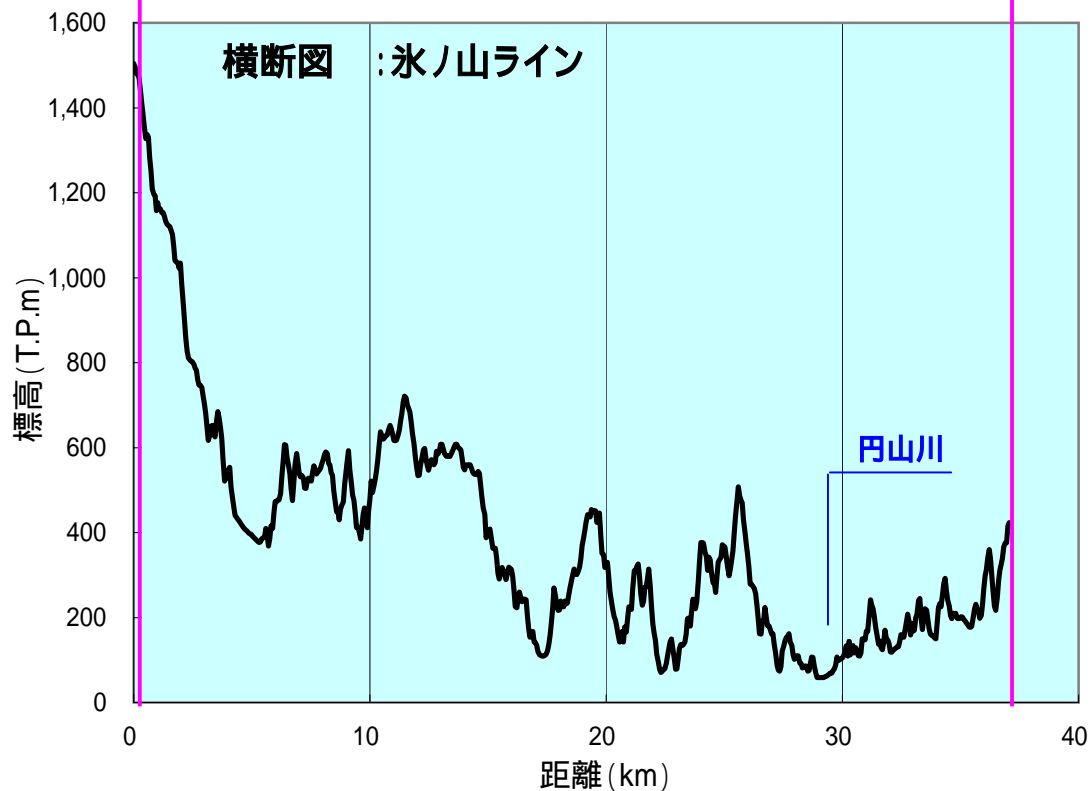
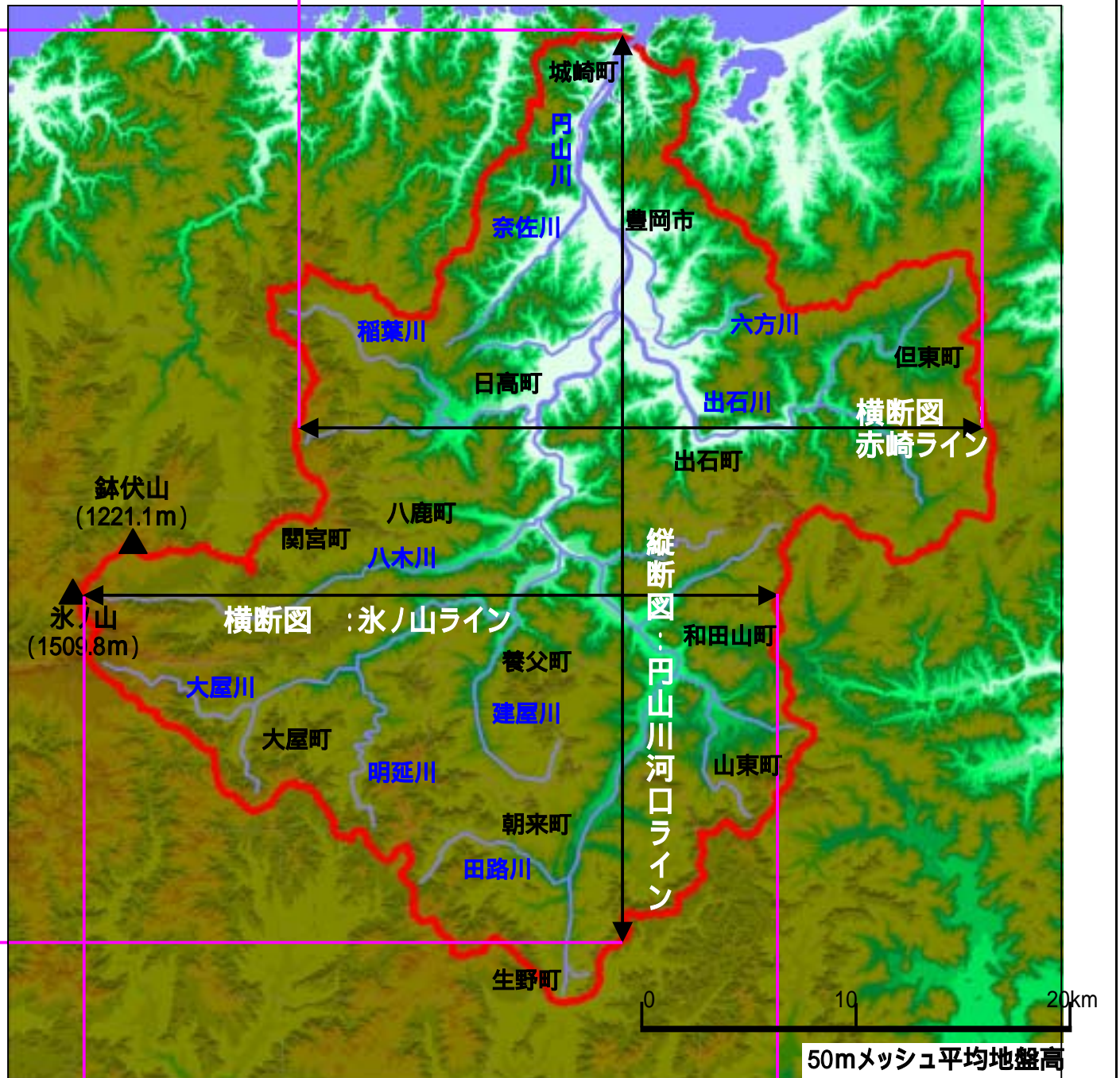
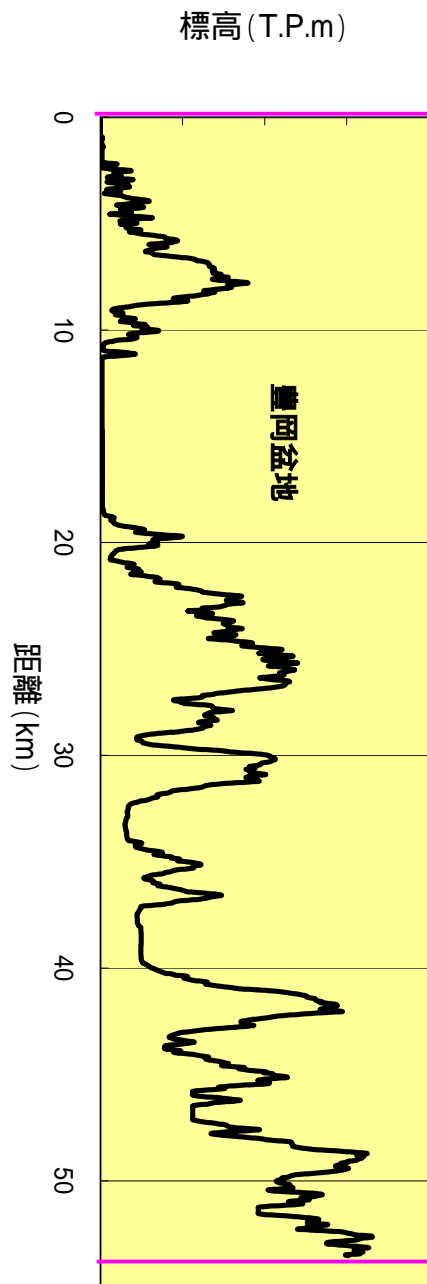
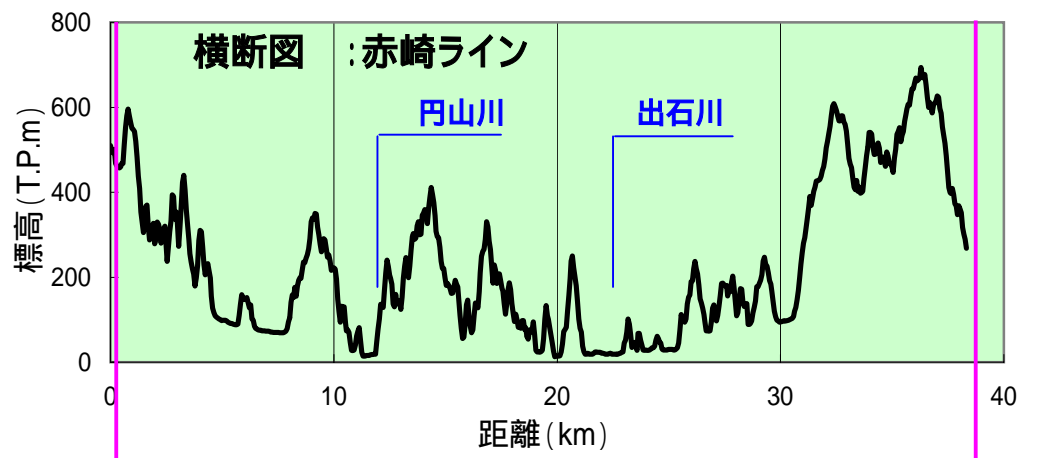


円山川流域の概要

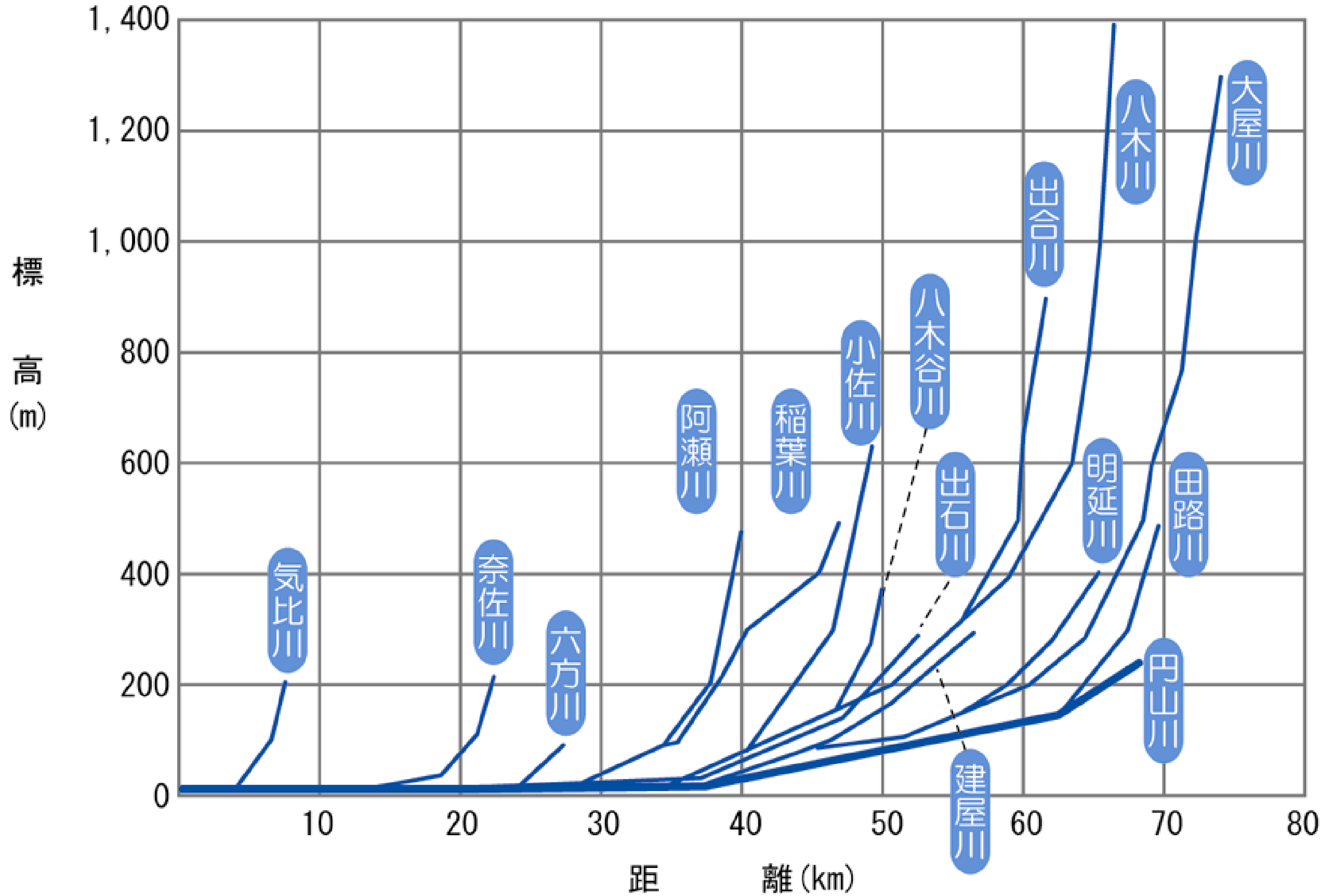
1. 円山川流域の鳥瞰図（日本海より南を望む）



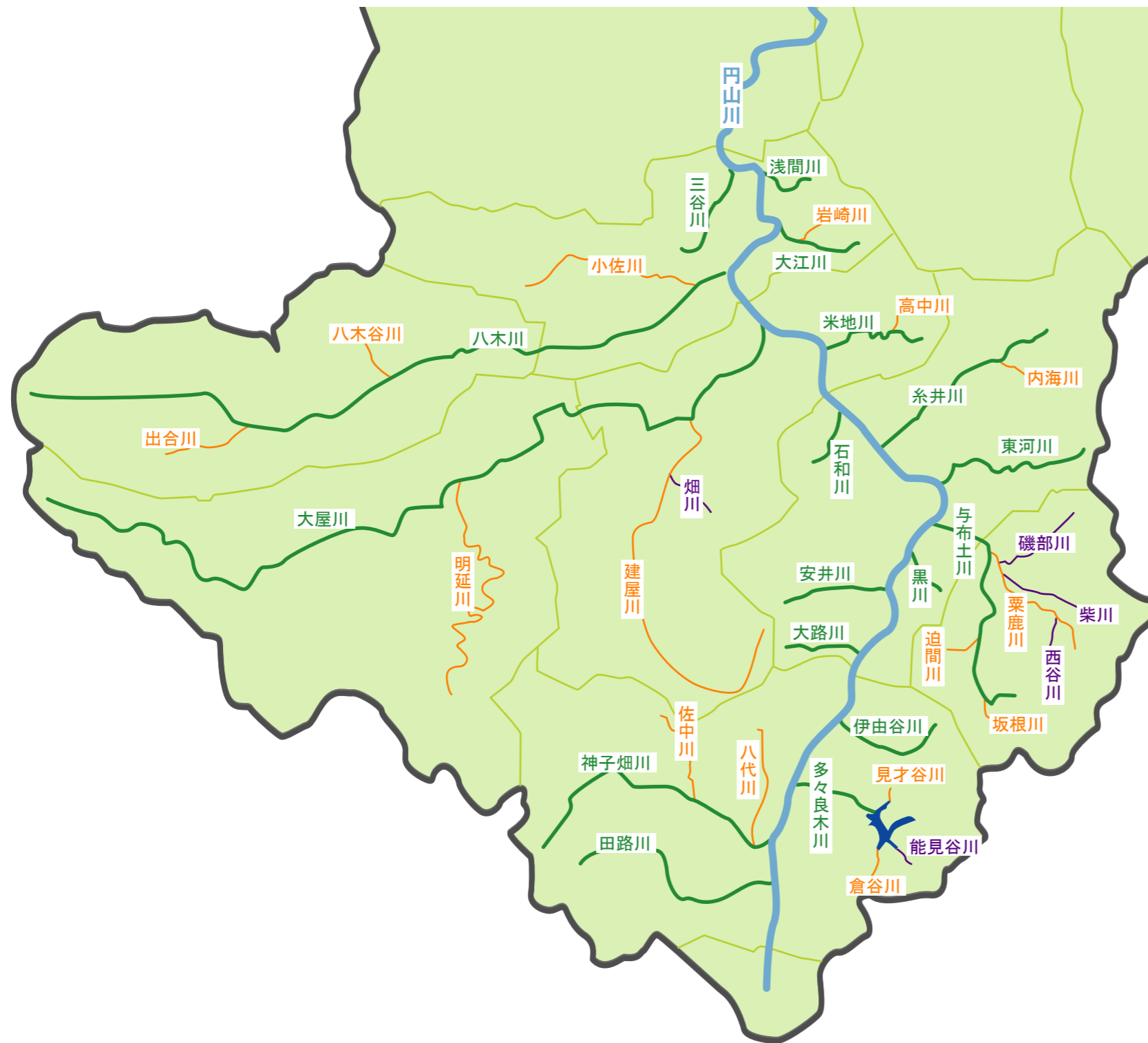


地盤高 (T.P.) 凡例

- 0m～20m未満
- 20m～40m未満
- 40m～60m未満
- 60m～80m未満
- 80m～100m未満
- 100m～120m未満
- 120m～140m未満
- 140m～180m未満
- 180m～220m未満
- 220m～300m未満
- 300m～500m未満
- 500m～750m未満
- 750m～1,000m未満
- 1,000m～1,250m未満
- 1,250m～1,500m未満



4. 円山川上流域の支川の状況



No.	河川名				幹線流路延長 (km)
	本川	一次河川	二次河川	三次河川	
1	円山川				39.9
2		田路川			9.5
3		神子畑川	本川		12.5
4			佐中川		9.1
5			八代川		6.8
6		多々良木川	本川		8.8
7			倉谷川	本川	2.0
8				能見谷川	2.2
9			見才谷川		1.8
10		伊由谷川			5.7
11		大路川			1.2
12		安井川			4.5
13		黒川			4.0
14		与布土川	本川		12.3
15			坂根川		0.8
16			迫間川		3.0
17			栗鹿川	本川	6.9
18				西谷川	1.2
19				三保川	3.5
20				柴川	5.1
21				磯部川	5.8
22		東河川			6.2
23		糸井川	本川		11.0
24			内海川		4.5
25		石和川			4.9
26		米地川	本川		10.1
27			高中川		2.1
28		大屋川	本川		35.4
29			明延川		14.1
30			建屋川	本川	15.3
31				畑川	9.3
32		八木川	本川		28.0
33			出合川		7.0
34			八木谷川		4.5
35			小佐川		12.4
36		大江川	本川		4.1
37			岩崎川		3.4
38		浅間川			3.0
39		三谷川			4.8