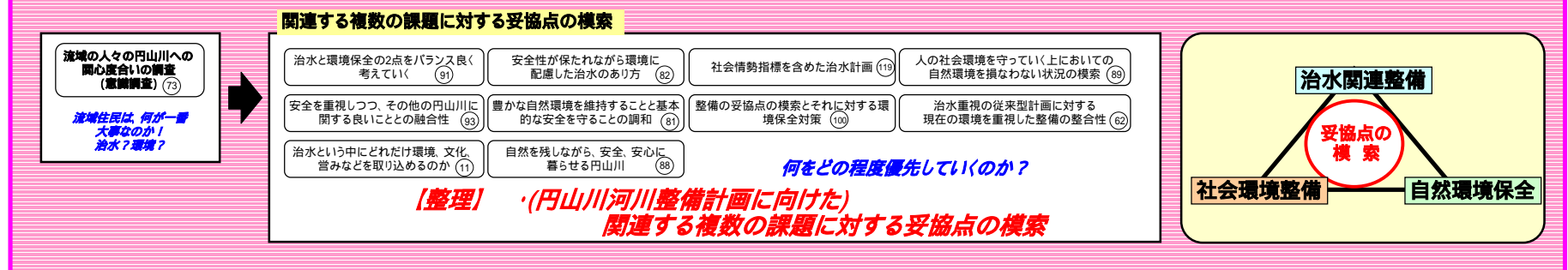


委員の意見のまとめ
(委員会、アンケート、ヒアリング)

集約フロー

議論していくべき課題



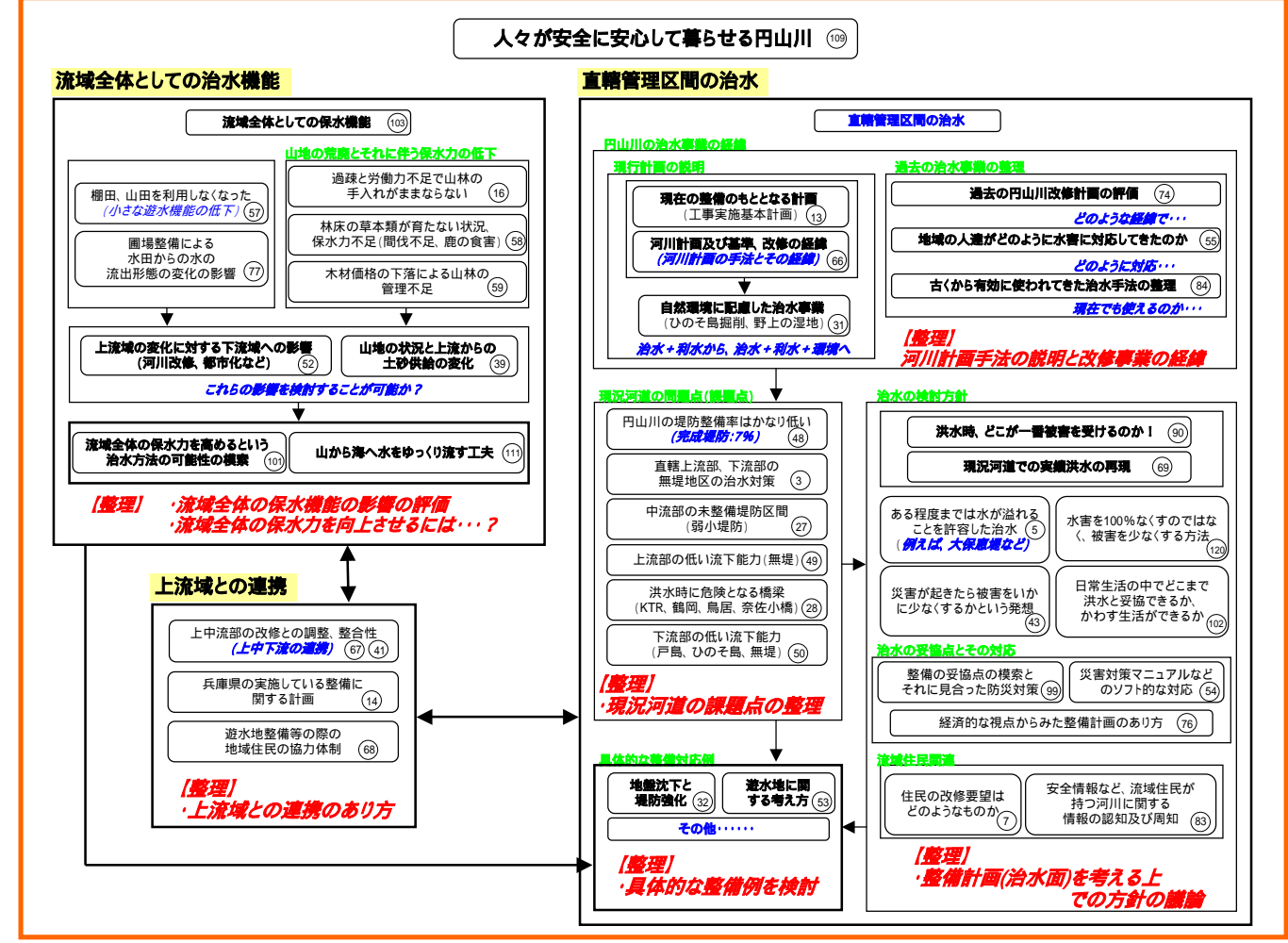
凡例

- 黒字: 委員会等での意見
- 黒字: 集団(意見集団)
- 青字: 補足説明等
- 赤字: 議論、整理していく内容
- 意見の先頭の数字は意見番号

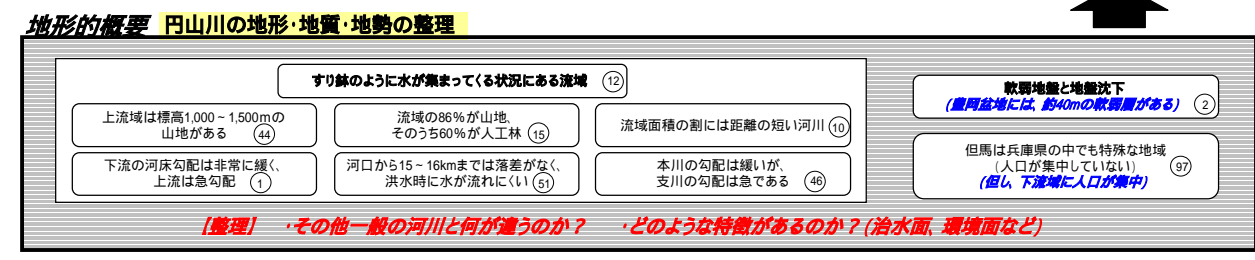
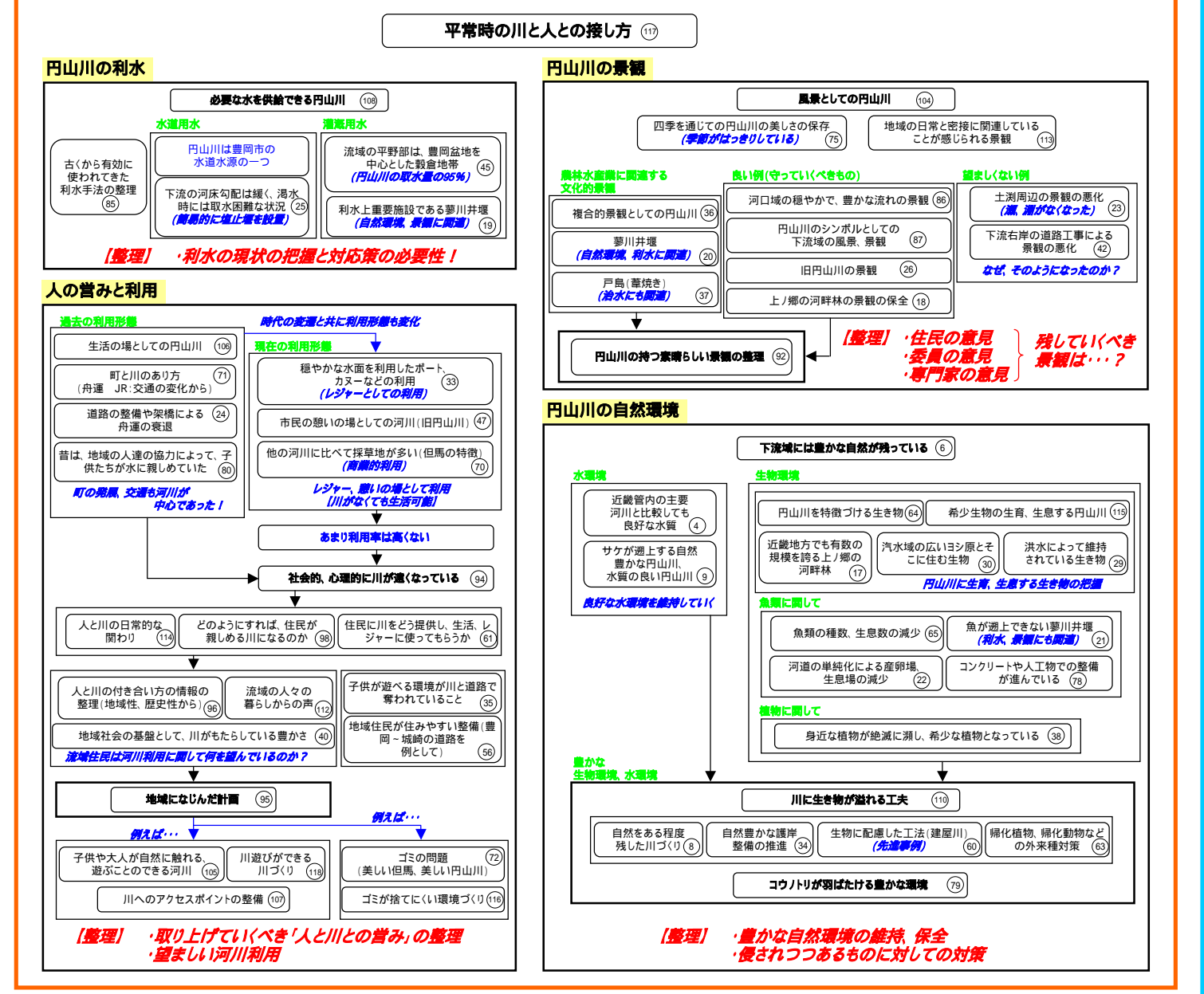
テーマ毎の「円山川のあるべき姿(理想の円山川)」

円山川流域

テーマ1: 住民が安全に、安心して暮らせる円山川



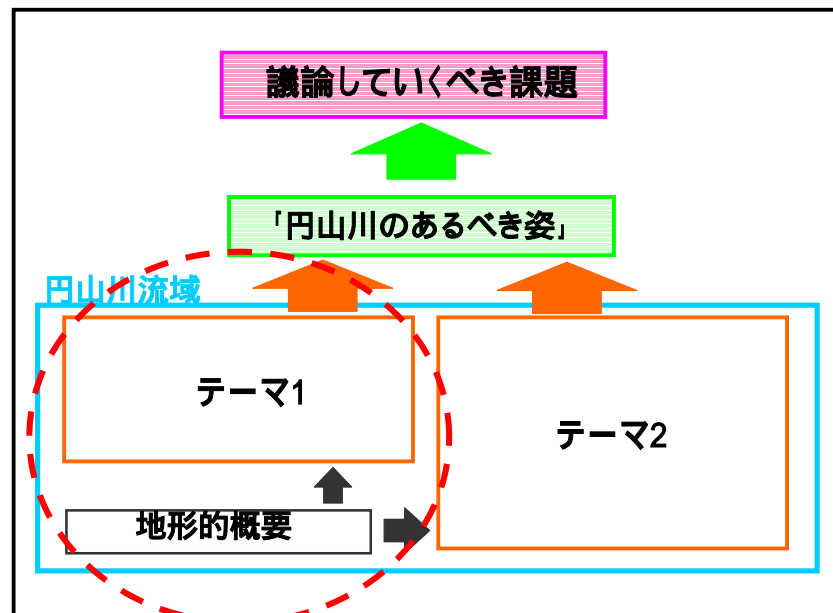
テーマ2: 平常時の円山川との付き合い方



テーマ1: 住民が安全に、安心して暮らせる円山川

委員の意見のまとめ
(委員会、アンケート、ヒアリング)

集約フロー
拡大図その1



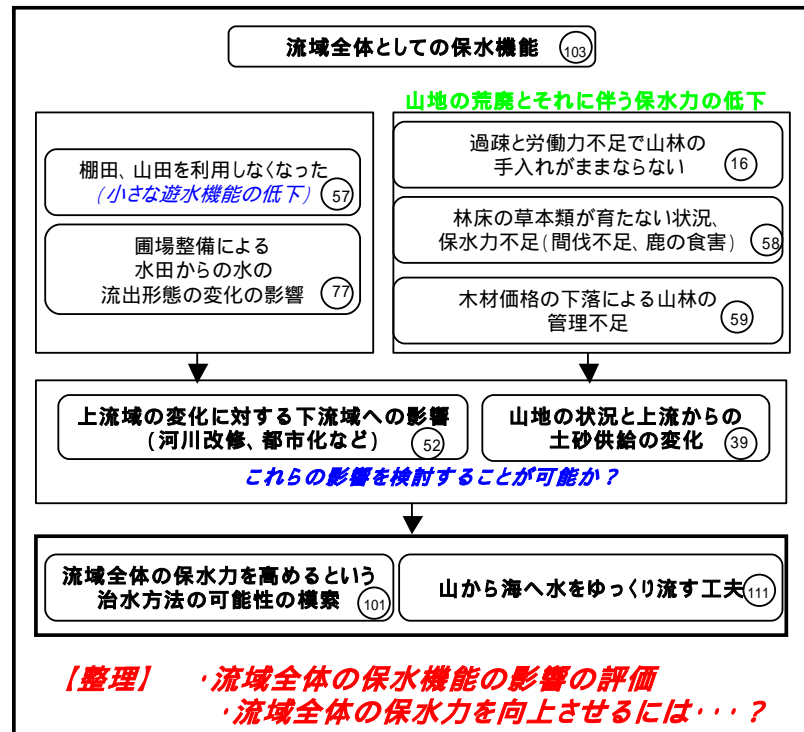
拡大図その1

凡例

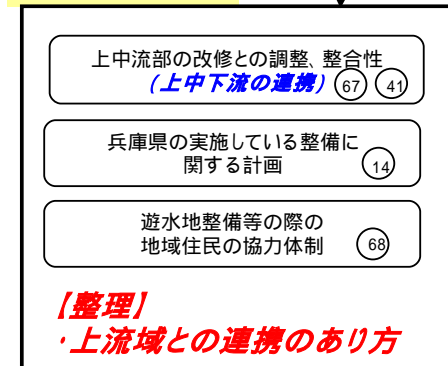
- 黒字: 委員会等での意見
- 黒字: 集団(意見集団)
- 青字: 補足説明等
- 赤字: 議論、整理していく内容
- 意見の先頭の数字は意見番号

人々が安全に安心して暮らせる円山川 109

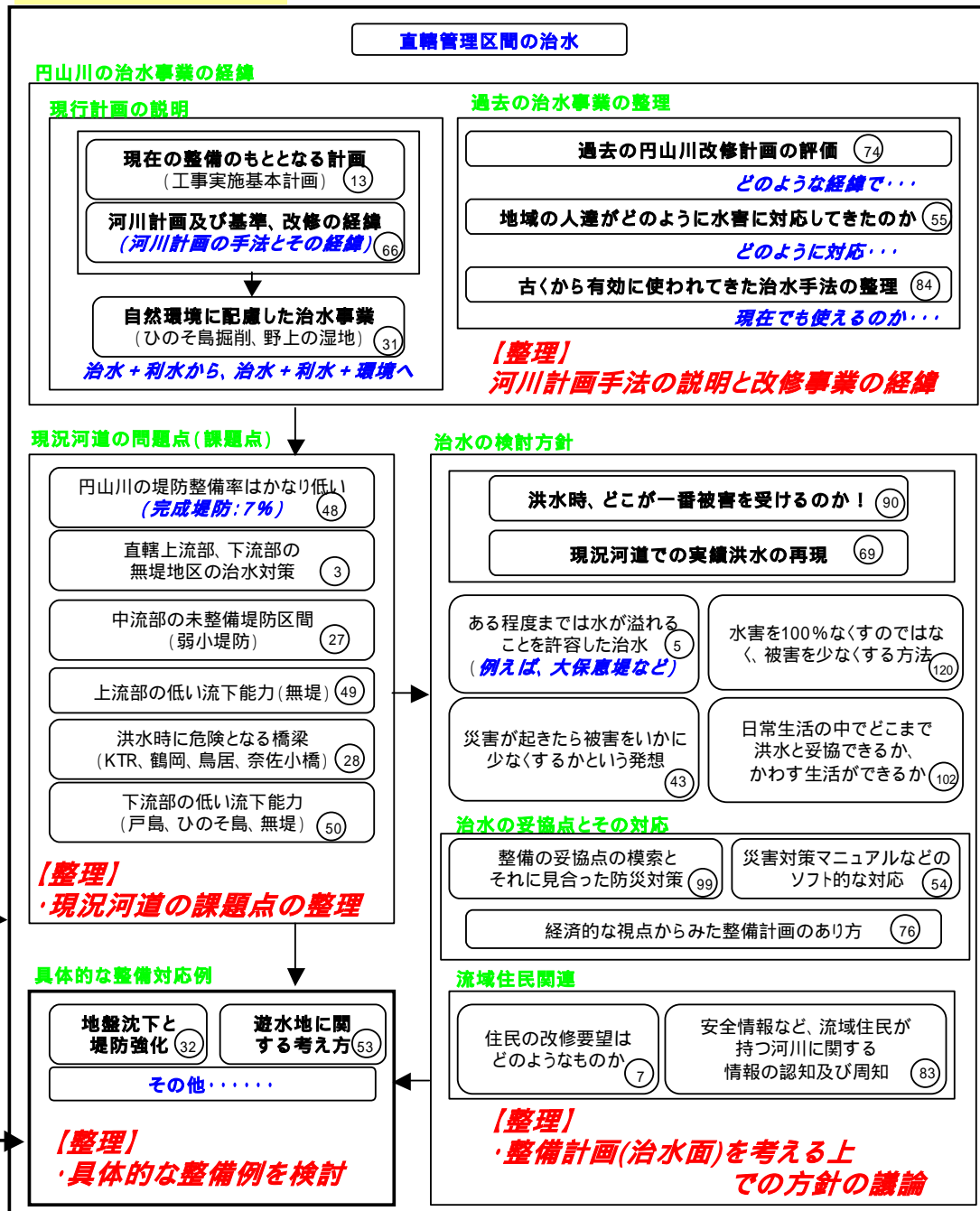
流域全体としての治水機能



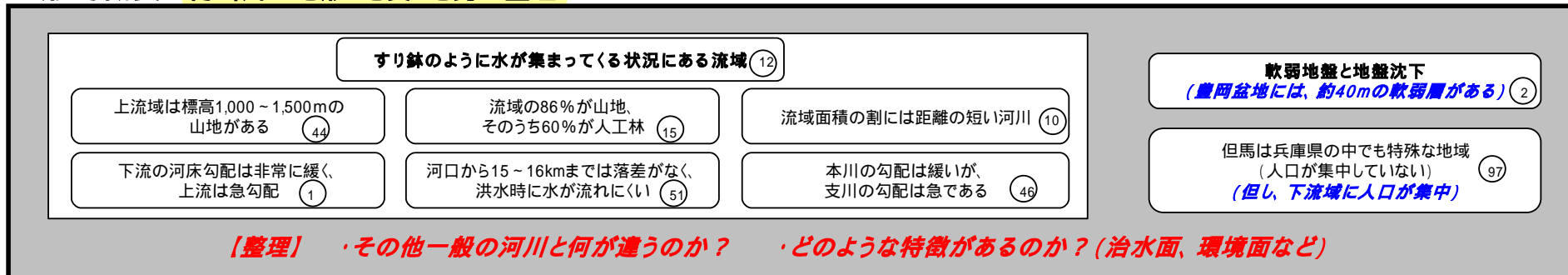
上流域との連携



直轄管理区間の治水

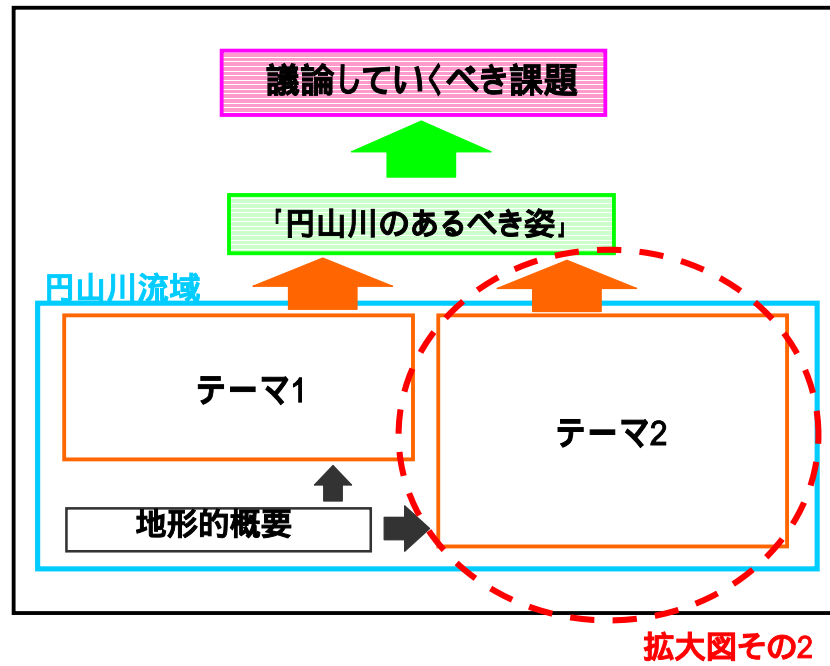


地形的概要 円山川の地形・地質・地勢の整理



委員の意見のまとめ
(委員会、アンケート、ヒアリング)

集約フロー
拡大図その2



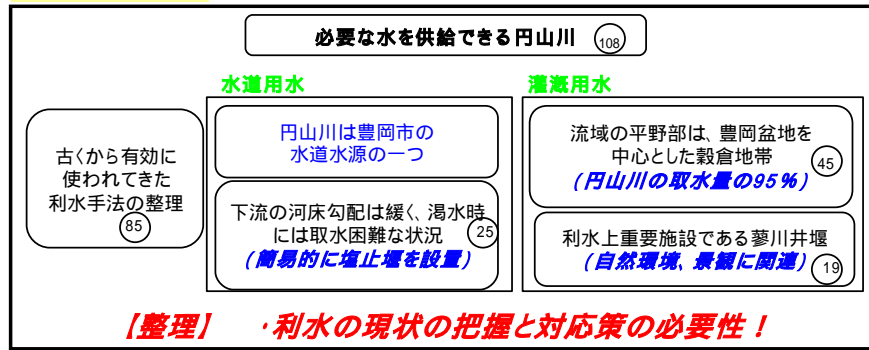
凡例

- 黒字: 委員会等での意見
- 黒字: 集団(意見集団)
- 青字: 補足説明等
- 赤字: 議論、整理していく内容
- 意見の先頭の 数字は意見番号

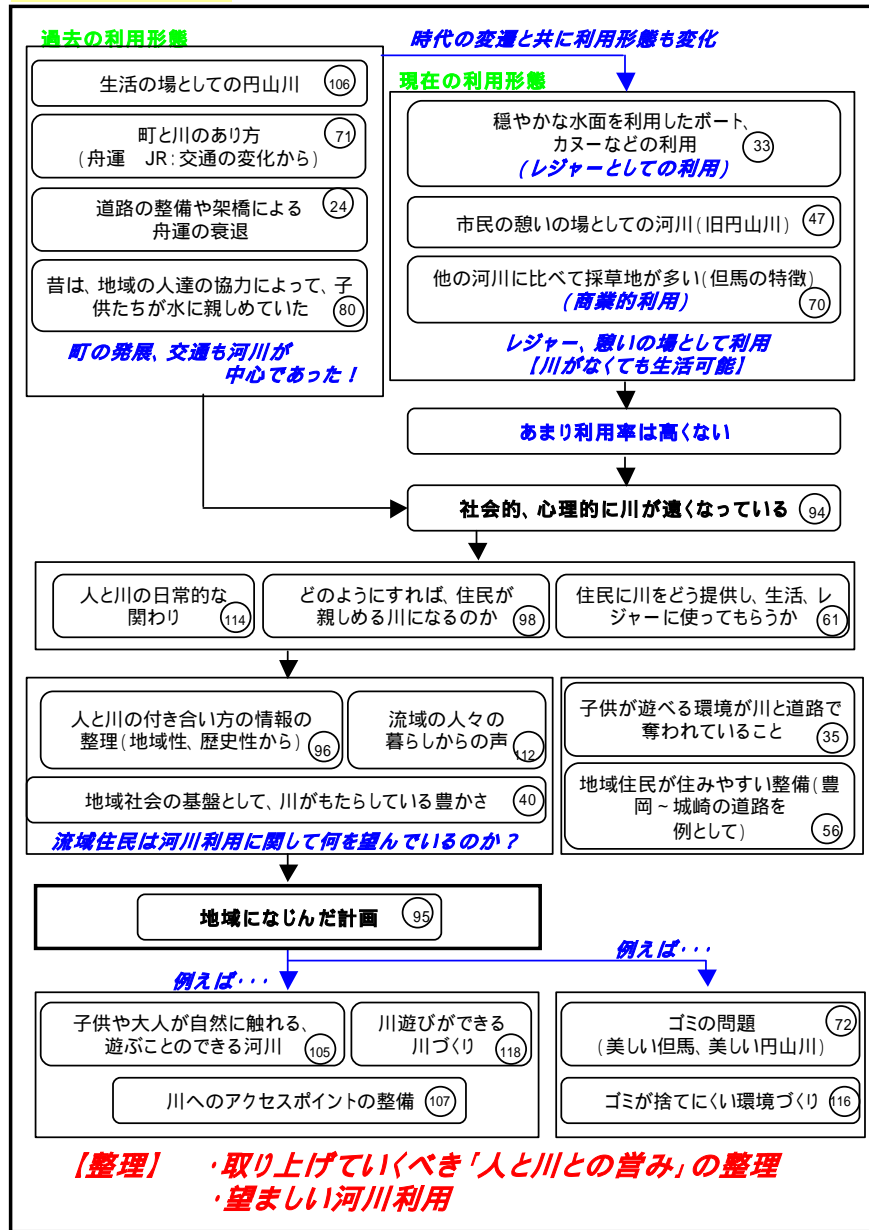
テーマ2: 平常時の円山川との付き合い方

平常時の川と人との接し方 ①①

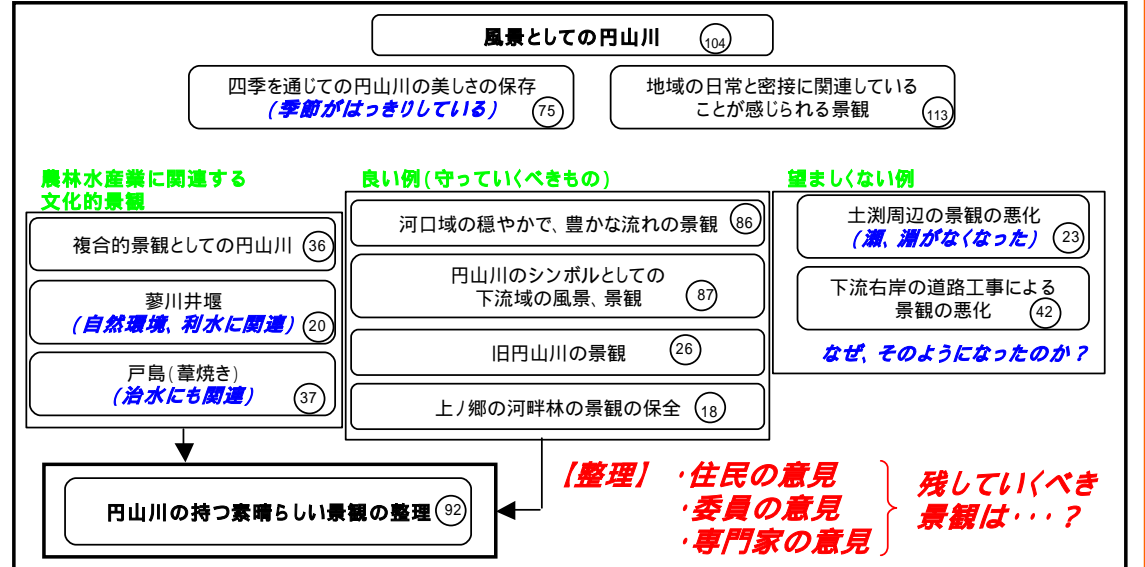
円山川の利水



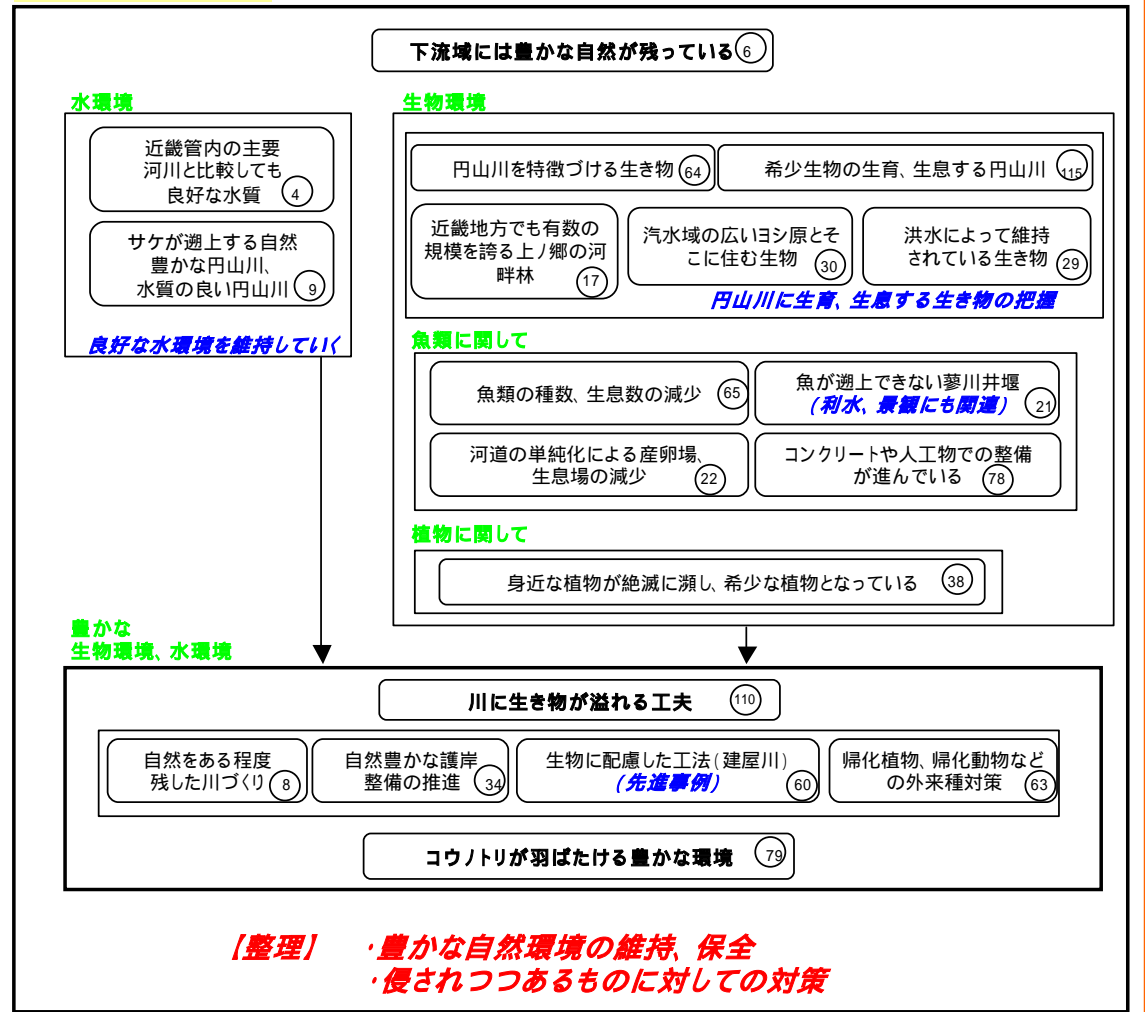
人の営みと利用



円山川の景観

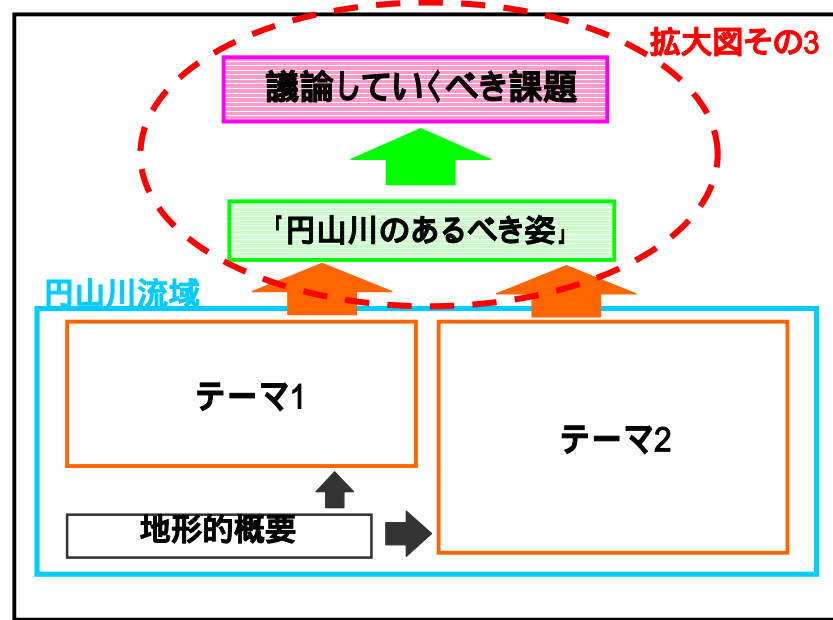


円山川の自然環境



委員の意見のまとめ
(委員会、アンケート、ヒアリング)

集約フロー
拡大図その3



- 凡例
- 黒字: 委員会等での意見
 - 黒字: 集団(意見集団)
 - 青字: 補足説明等
 - 赤字: 議論、整理していく内容
 - 意見の先頭の数字は意見番号

議論していくべき課題

流域の人々の円山川への
関心度合いの調査
(意識調査) 73

流域住民は、何が一番
大事なのか！
治水？環境？

関連する複数の課題に対する妥協点の模索

治水と環境保全の2点をバランス良く考えていく (91)	安全性が保たれながら環境に配慮した治水のあり方 (82)	社会情勢指標を含めた治水計画 (19)	人の社会環境を守っていく上においての自然環境を損なわない状況の模索 (89)
安全を重視しつつ、その他の円山川に関する良いこととの融合性 (93)	豊かな自然環境を維持することと基本的な安全を守ることの調和 (81)	整備の妥協点の模索とそれに対する環境保全対策 (100)	治水重視の従来型計画に対する現在の環境を重視した整備の整合性 (62)
治水という中にどれだけ環境、文化、営みなどを取り込めるのか (11)	自然を残しながら、安全、安心に暮らせる円山川 (88)	何をどの程度優先していくのか？	


【整理】 ・(円山川河川整備計画に向けた)
関連する複数の課題に対する妥協点の模索

治水関連整備

社会環境整備

自然環境保全

妥協点の模索



テーマ毎の「円山川のあるべき姿(理想の円山川)」