

# 川と治水のアンケート



## 日高町地区治水大会

国府地区内水処理促進期成同盟会

日高町地区円山川上流直轄河川改修促進期成同盟会

八代川河川改修期成同盟会

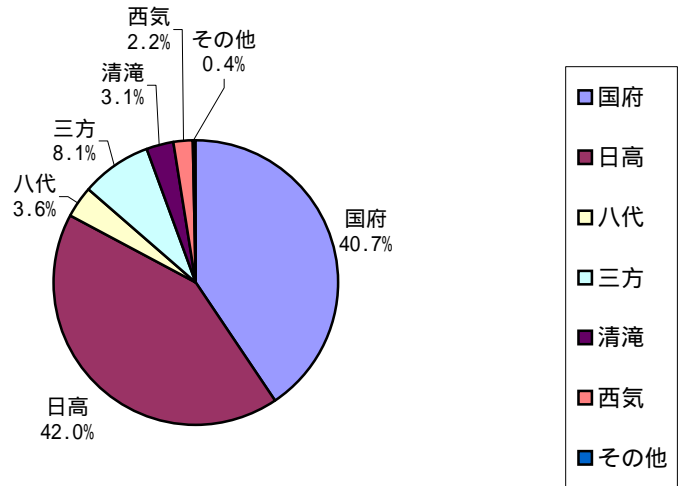
日高町円山川中流域治水懇話会

1. 住んでいる地域を教えてください

居住地域	人数	構成比
国府	225	40.7%
日高	232	42.0%
八代	20	3.6%
三方	45	8.1%
清滝	17	3.1%
西気	12	2.2%
その他	2	0.4%
合計	553	100.0%

国府、日高地区の期成同盟会を中心に参加依頼を行ったため、国府、日高地区の回答者がほとんどを占めた。

1. 住んでいる地域を教えてください

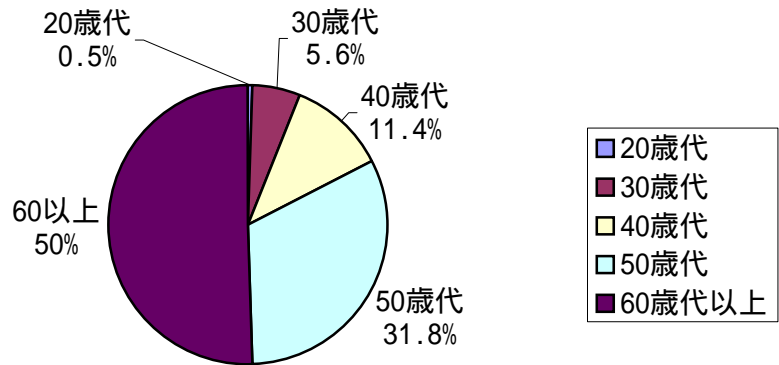


2. あなたの年齢を教えてください

年齢	人数	構成比
20歳代	3	0.5%
30歳代	31	5.6%
40歳代	63	11.4%
50歳代	176	31.8%
60歳代以上	280	50.6%
合計	553	100.0%

60歳以上が半数、50歳代が32%と、50歳代以上の回答者が8割を超えた。

2. あなたの年齢を教えてください

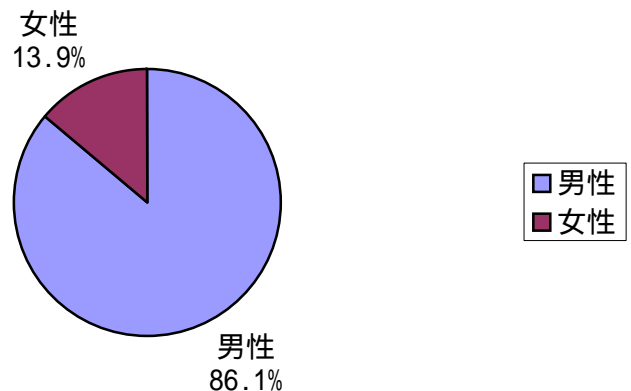


3. あなたの性別を教えてください

性別	人数	構成比
男性	476	86.1%
女性	77	13.9%
合計	553	100.0%

男性の回答者が8割を超えた。

3. あなたの性別を教えてください

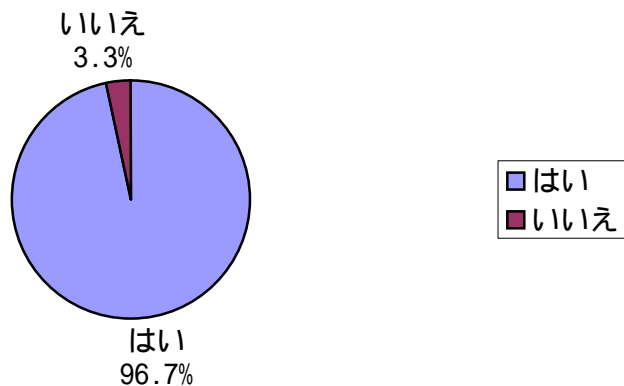


#### 4. 川や河原で遊んだことがありますか？

回答	人数	構成比
はい	535	96.7%
いいえ	18	3.3%
合計	553	100.0%

ほとんどの回答者が、川遊びを経験している。

#### 4. 川や河原で遊んだことがありますか？

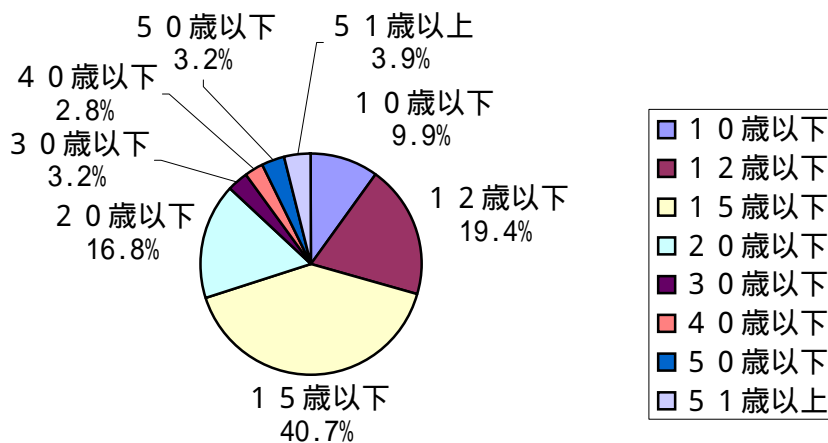


#### 5. 何歳くらいまで遊びましたか？

年齢	人数	構成比
10歳以下	53	9.9%
12歳以下	104	19.4%
15歳以下	218	40.7%
20歳以下	90	16.8%
30歳以下	17	3.2%
40歳以下	15	2.8%
50歳以下	17	3.2%
51歳以上	21	3.9%
合計	535	100.0%

15歳までの回答が7割となった。40歳以上の回答者では、「現役」という意見が多かった。なお、平均は18.1歳であった。

#### 5. 何歳くらいまで遊びましたか？

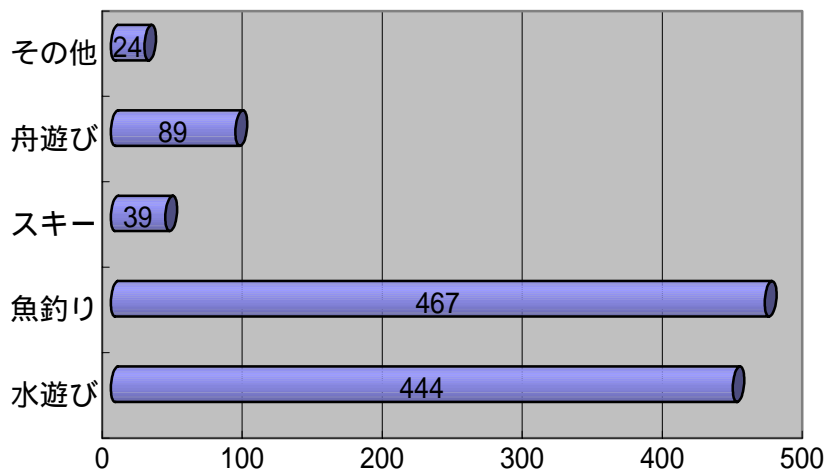


#### 6. どんなことをして遊びましたか？

内容	人数	構成比
水遊び	444	41.8%
魚釣り	467	43.9%
スキー	39	3.7%
舟遊び	89	8.4%
その他	24	2.3%
合計	1,063	100.0%

その他の回答では「水泳(12名)」、「魚とり(7名)」、「野花つみ」、「バーベキュー(2名)」があった。

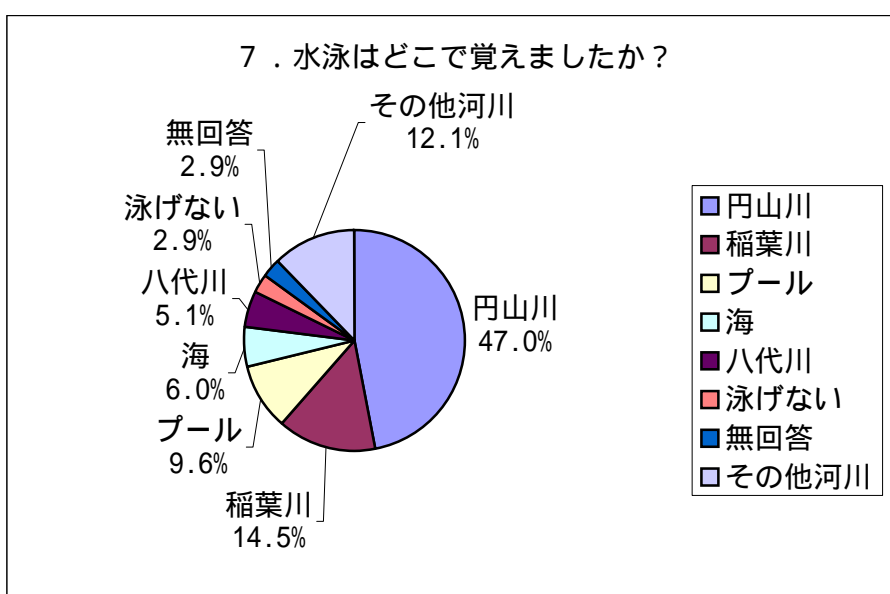
#### 6. どんなことをして遊びましたか？



## 7. 水泳はどこで覚えましたか？

河川名	人数	構成比
円山川	260	47.0%
稲葉川	80	14.5%
プール	53	9.6%
海	33	6.0%
八代川	28	5.1%
泳げない	16	2.9%
無回答	16	2.9%
その他河川	67	12.1%
合計	553	1

「その他」では、「ため池(清滝地区5名)」「阿瀬川(14名)」「出石川」「大屋川」「八木川」があった。



### 7-1. 川で水泳を覚えた人の年齢別分布

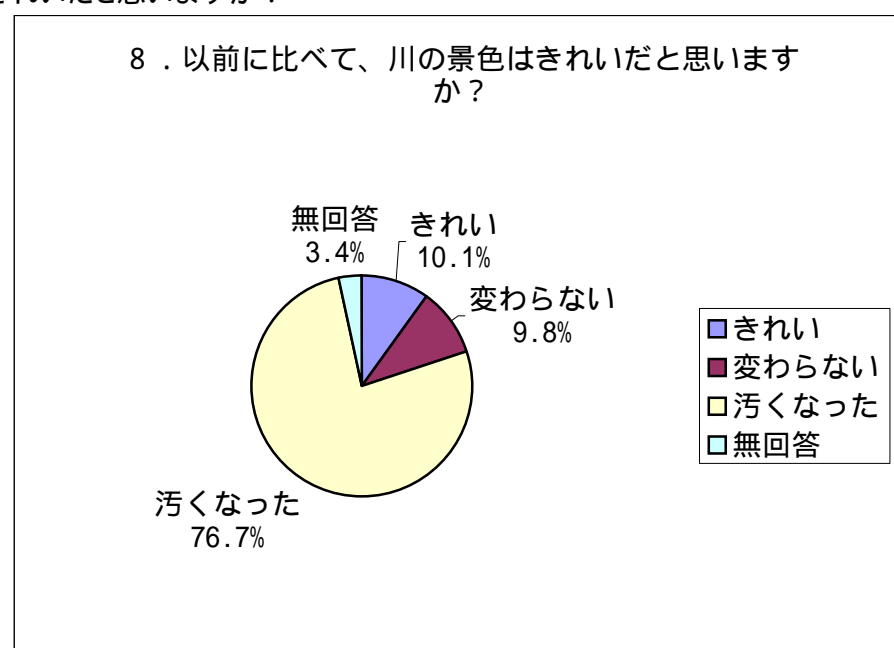
年齢	全回答人数	海・プール	泳げない	無回答	川で覚えた	川で覚えた割合
20歳代	3	1	2	0	0	0.0%
30歳代	31	26	0	1	4	12.9%
40歳代	63	33	3	2	25	39.7%
50歳代	176	16	5	3	152	86.4%
60歳代以上	280	10	6	10	254	90.7%
合計	553	86	16	16	435	78.7%

40歳台以下については、河川で泳ぎを覚えた人は少ないが、50歳台以上については、9割が河川で泳ぎを覚えている。

## 8. 以前に比べて、川の景色はきれいだと思いますか？

川の景色	人数	構成比
きれい	56	10.1%
変わらない	54	9.8%
汚くなった	424	76.7%
無回答	19	3.4%
合計	553	100.0%

年齢別、地区別に見ても、構成比は大きく変わらなかった。男女別では、女性が「汚くなった」と感じる人が若干多かった(84.4%)。

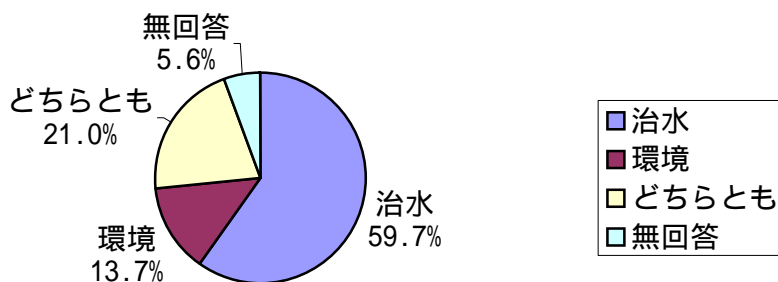


9. 治水整備と河川環境と、あなたはどちらを優先するべきだと思いますか？

優先項目	人数	構成比
治水	330	59.7%
環境	76	13.7%
どちらとも	116	21.0%
無回答	31	5.6%
合計	553	100.0%

「治水」との回答が6割となった。男女別でも大きな差は生じなかった。また「8.以前に比べて、川の景色はきれいだと思いますか？」で「汚くなった」、「きれいになった」をそれぞれ回答した人との割合も大きな差は生じなかった。

9. 治水整備と河川環境と、あなたはどちらを優先するべきだと思いますか？



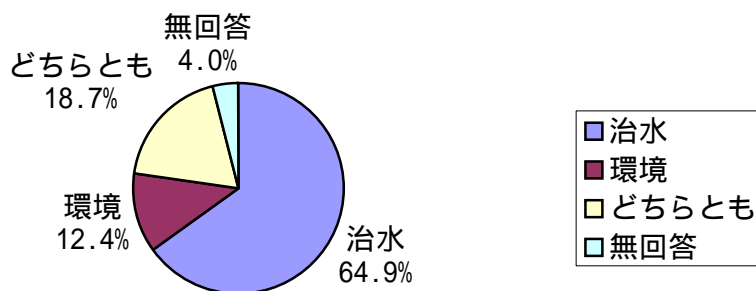
9-1. 国府地区(治水整備と河川環境と、あなたはどちらを優先するべきだと思いますか？)

地区別 国府

優先項目	人数	構成比
治水	146	64.9%
環境	28	12.4%
どちらとも	42	18.7%
無回答	9	4.0%
合計	225	100.0%

全体よりも「治水」との回答が6ポイント上がった。

9-1. 国府地区(治水整備と河川環境と、あなたはどちらを優先するべきだと思いますか？)



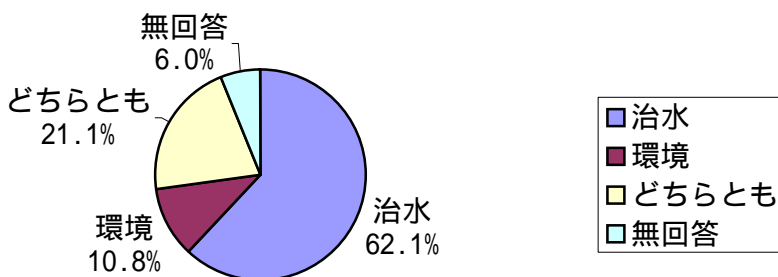
9-2. 日高地区(治水整備と河川環境と、あなたはどちらを優先するべきだと思いますか？)

地区別 日高

優先項目	人数	構成比
治水	144	62.1%
環境	25	10.8%
どちらとも	49	21.1%
無回答	14	6.0%
合計	232	100.0%

全体よりも「治水」との回答が3ポイント上がった。

9-2. 日高地区(治水整備と河川環境と、あなたはどちらを優先するべきだと思いますか？)



10. あなたが好きな川の風景はどこですか？

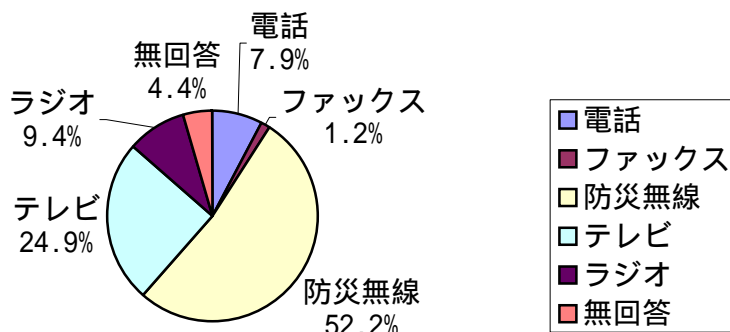
阿瀬川	阿瀬川(3)	土居	蓼川堰(9)		
	阿瀬川、稲葉川合流地点		蓼川堰上下流の風景		
	阿瀬川、観音寺川合流地点		蓼川堰の付近(3)		
	阿瀬川渓流		土居・松岡から上流を見た風景		
	阿瀬川上流滝付近		土居裏、上郷河畔林		
	阿瀬川の上流		土居裏のあゆつり		
	阿瀬渓谷		土居から上郷から中郷		
	阿瀬谷		土居堰から上郷		
	金谷		土居の河畔		
稲葉川	篠垣の出合	府市場	土居のほうから見る上郷橋		
	万却の滝付近		土居付近		
	源大夫付近		府市場		
	稲葉川(俵滝～万場)		府市場から土居の眺望		
	稲葉川栃本付近		府市場河原		
	清滝地区の稲葉川(2)		府市場の円山川		
	稲葉川の栃本から伊府間		堤防の上から見た川の流れ		
	栃本付近		野々庄・西芝		
	稲葉川の渓流		野々庄河畔林(2)		
	稲葉川溶岩流(6)		野々庄河原(2)		
	八反の滝(4)		西芝	西芝、野々庄の岸(2)	
	十戸付近			西芝河畔林	
	稲葉川(7)			西芝から上流の眺め	
	稲葉川キンガマ下流			西芝から土淵の石の河原	
稲葉川芝地区さかさま川	西芝から松岡までの河川敷地、河川空間				
稲葉川道場付近	西芝区周辺(2)				
岩中発電所周辺	西芝の堤防から見た円山川下流(2)				
春に桜が咲く、岩中発電所前の河川	八代	八代川(3)			
伊佐・赤崎・浅倉		伊佐から進美寺山	八代川樋門(3)		
		進美寺トンネル伊佐右岸	八代川南側より大岡山を望む		
	旧赤崎橋から浅倉にかけて	中郷の堤防から見た円山川			
	旧赤崎橋付近(2)	蓼川大橋から上流			
	町道赤崎伊佐線	豊岡大橋から眺めた来日山、円山川			
	赤崎かなつるべ(3)	国道312号線・豊岡線			
	赤崎河畔	九日市あたりの眺望			
	赤崎の河原(2)	出石川との合流部の上流			
	赤崎橋から見る上下流(2)	出石川との合流部付近(6)			
	赤崎橋下流(3)	大磯から立野の間			
青田	赤崎橋より上流の眺望	豊岡下流	円山大橋上流河川敷		
	赤崎橋より進美寺方向を見たところ		豊岡から城崎		
	浅倉の稲葉川		六方水門		
	浅倉の円山川		一日市		
江原	青田から進美寺山を望む(2)	玄武洞	一日市、宮島		
	青田蓮生寺の庭から眺めた進美寺山と円山川		一日市から来日山をのぞむ風景		
	蓮生寺からみる円山川の風景		赤石付近		
	日置		江原駅前周辺	河口	赤石ヨシ原
			江原の河原から商工会裏		玄武洞
			江原荒神社右岸付近(2)		玄武洞から城崎あたり(2)
			江原荒神社の裏		玄武洞から気比
	松岡		江原地区・日置地区の右岸	城崎	中州のあるところ
江原内流域(3)		内川の風景			
江原より上流		来日山から見た円山川			
商工会裏(3)		円山川下流域の中州の眺望			
商工会裏から上流		城崎			
商工会付近を右岸より見たところ		城崎大橋			
日置(2)		円山川城崎大橋上流方向			
日置～鶴岡の風景		城崎から上山の道路沿い			
日置神社下流部		城崎の中洲			
日置橋付近(3)		円山公苑付近			
鶴岡	日置橋から西の方向を見る	円山川	円山川下流		
	日吉からたて川を眺めた風景		茶々浦		
	多田野谷からの下流風景		河口あたり		
	鶴岡橋を下流から眺める		河口部に近いゆったりしたところ		
松岡	鶴岡橋から寿留来山を望む風景	松岡	円山川(4)		
	鶴岡橋から見た風景		円山川カナツルベ		
	鶴岡橋上下流(4)		円山川全体		
	鶴岡から国府		円山川の夕日		
上郷	松岡～土居堰～府市場	その他	円山川の雪景色		
	松岡河畔		竹野川		
	松岡神社前から土居堰付近		清岡		
	松岡より下流方向の眺望		柿田川		
上郷	松岡より進美寺山を望む風景	思い出し表現	昔、大同開発の土取り場が無い頃の松岡から上郷の眺め		
	家近辺の桜堤とその向いの上郷河畔林		昔の円山川		
	上郷の河畔林(45)		自分が泳いだり遊んだところ		
	円山川(河畔林)(3)		自分が泳ぎ、あそんだ川		
	円山川上流河畔林		自分の住んでいるところ		
	上郷橋付近(10)		各河川の源流		
	上郷付近(6)		ゆっくり流れているところ		
	上郷橋から土居の堰方向の風景		緩やかな瀬があり、川底が見えるところ		
	上郷橋下流(4)		水のきれいなごみのない川		
	上郷から西芝間		よいところがなくなった		
	上郷から府市場		岩を流れる場所		
	上郷橋から上流を見た風景(3)		清らかな瀬があり、ゆったりと流れるところもあるような場所		
	上郷橋から眺める土居堰(3)		草の無い、石ころだらけの川		
	上郷橋から眺める風景(2)		すべての風景に自然を感じたが、23号台風でそれが崩れた		

11.雨量や水位の情報をどのような方法で知りたいですか？

手段	人数	構成比
電話	58	7.9%
ファックス	9	1.2%
防災無線	384	52.2%
テレビ	183	24.9%
ラジオ	69	9.4%
無回答	32	4.4%
合計	735	100.0%

回答者の半数が「防災無線」をあげた。地域の情報を求められているものと思われる。「テレビ」の回答も4分の1を占め、目で見ることのできる情報も求められている。

11.雨量や水位の情報をどのような方法で知りたいですか？



その他の意見(ツール)

自分で確認(17)      インターネット(9)      国交省雨量インターネット      携帯電話(9)  
 CATV(2)      HP(携帯含む)      行政説明      消防の人  
 指定したところへの電話      寺の鐘      人づて

その他の意見(情報)

樋門の状況      稲葉川の氾濫情報  
 災害本部の情報      西芝排水機場の情報

その他の意見

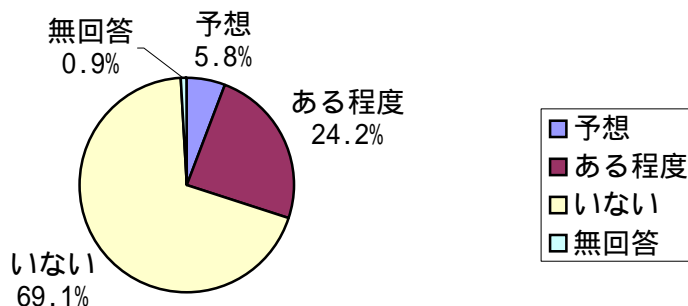
防災無線不満有り      防災無線役に立たない      期待しない      北但のチャンネルを持つ

12.台風23号が、このような大きな被害をもたらすことを予想していましたか？

被害予想	人数	構成比
予想	32	5.8%
ある程度	134	24.2%
いない	382	69.1%
無回答	5	0.9%
合計	553	100.0%

年齢別、男女別とも大きな差はなかった。国府地区では「予想」「ある程度」の計が43%で、全体よりも13ポイント高い状況であった。

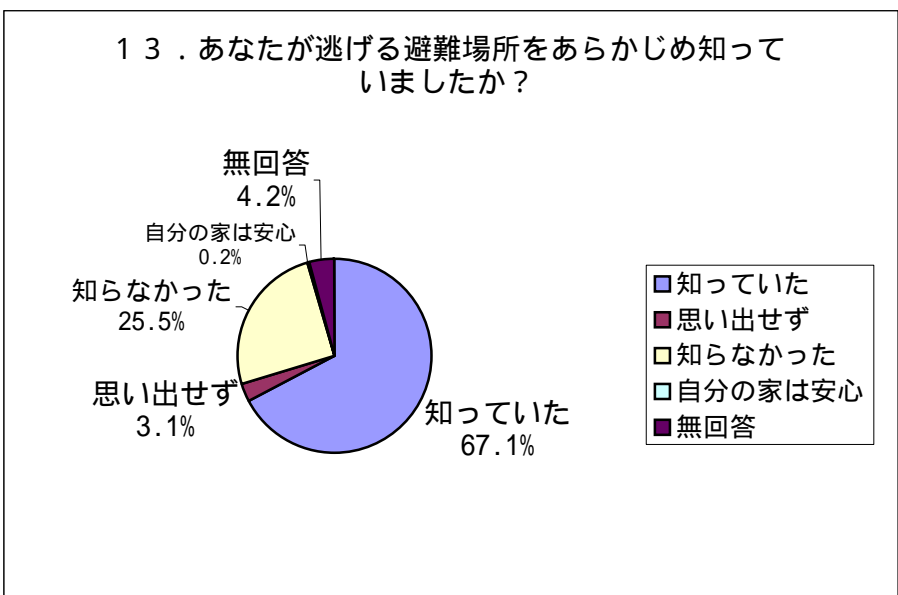
12.台風23号が、このような大きな被害をもたらすことを予想していましたか？



13. あなたが逃げる避難場所をあらかじめ知っていましたか？

避難場所	人数	構成比
知っていた	371	67.1%
思い出せず	17	3.1%
知らなかった	141	25.5%
自分の家は安心	1	0.2%
無回答	23	4.2%
合計	553	100.0%

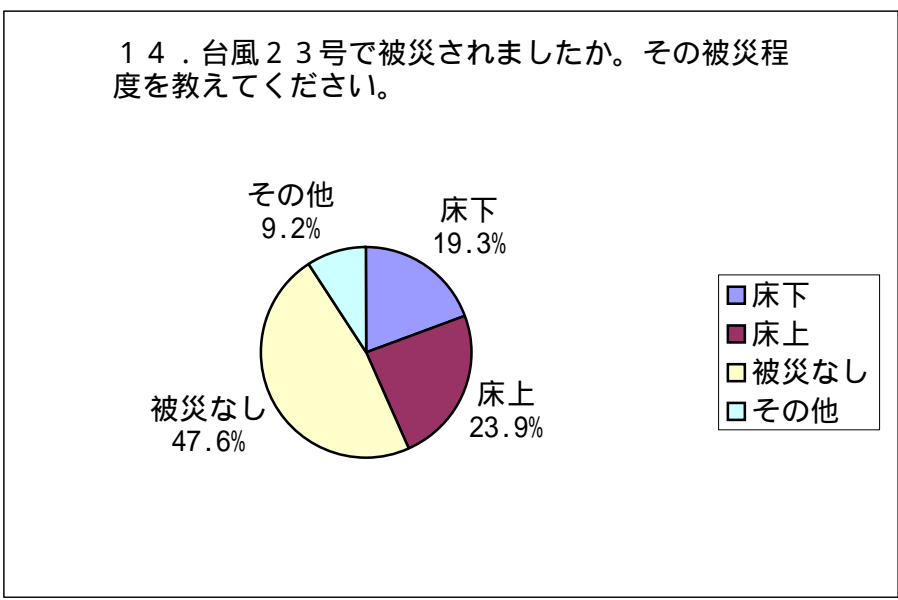
避難場所を「知っていた」との回答が7割近くになった。年齢別、男女別でも大きな差は生じなかった。国府地区では「知っていた」人が3ポイント高かった。  
 「知っていたが逃げ出せなかった」という意見も複数あった。



14. 台風23号で被災されましたか。その被災程度を教えてください。

被災状況	人数	構成比
床下	107	19.3%
床上	132	23.9%
被災なし	263	47.6%
その他	51	9.2%
合計	553	100.0%

回答者の半数近くが、何らかの被災を受けている。「床上」被災者のうち、「全壊」16、「半壊」59となっている。



その他の被害

- |           |          |        |         |
|-----------|----------|--------|---------|
| 屋根損壊(4)   | トタンが飛んだ  | 屋敷内浸水  |         |
| 作業場浸水(17) | 作業場全壊    | 除雪車流出  | 車廃車(9)  |
| 農地浸水(8)   | 農地流出(2)  | 農地土砂流入 | 農地法面崩壊  |
| ハウス破損     | 農機具水没(3) | 農産物    | 山林崩壊(5) |
| 森林倒木      | 墓地       |        |         |

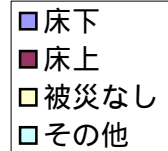
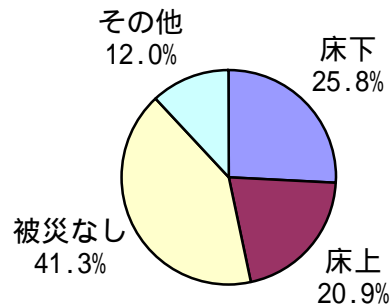


14-1. (国府地区) 台風23号で被災されましたか。その被災程度を教えてください。

被災状況	人数	構成比
床下	58	25.8%
床上	47	20.9%
被災なし	93	41.3%
その他	27	12.0%
合計	225	100.0%

全体に比べ、「床下」の割合が5ポイント高い。「床上」被災者のうち、「半壊」20となっている。

14-1. (国府地区) 台風23号で被災されましたか。その被災程度を教えてください。

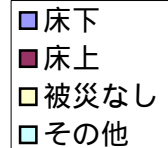
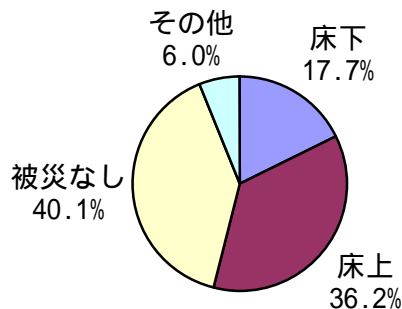


14-2. (日高地区) 台風23号で被災されましたか。その被災程度を教えてください。

被災状況	人数	構成比
床下	41	18.2%
床上	84	37.3%
被災なし	93	41.3%
その他	14	6.2%
合計	232	103.1%

全体に比べ、「床上」の割合が12ポイント高い。「床上」被災者のうち、「全壊」15、「半壊」39となっている。

14-2. (日高地区) 台風23号で被災されましたか。その被災程度を教えてください。

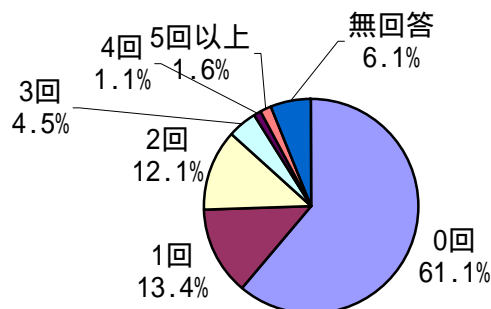


15. あなたは、いままでに床上以上の被害を受けたことがありますか。

床上回数	人数	構成比
0回	338	61.1%
1回	74	13.4%
2回	67	12.1%
3回	25	4.5%
4回	6	1.1%
5回以上	9	1.6%
無回答	34	6.1%
合計	553	100.0%

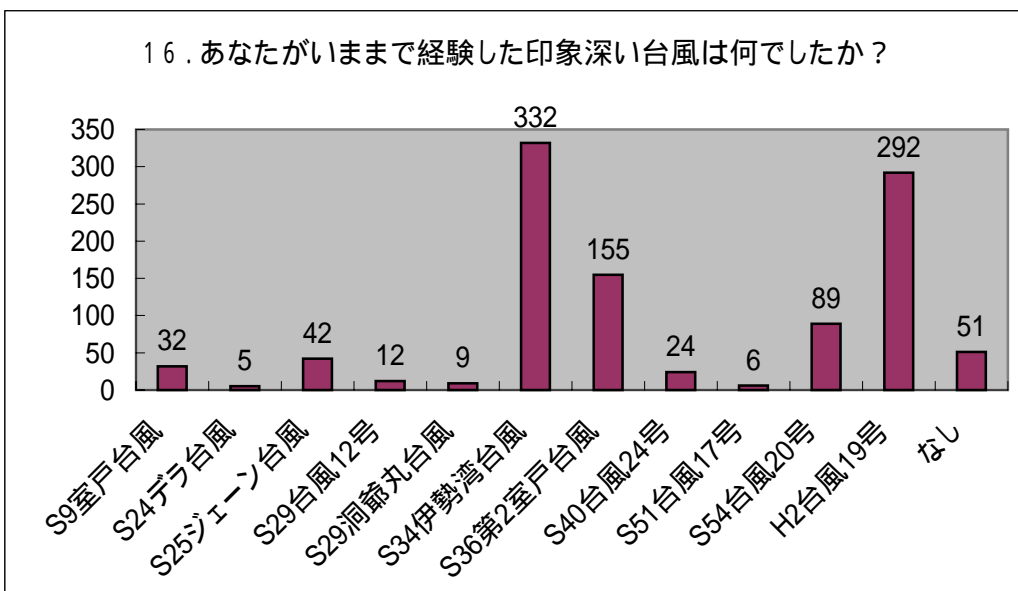
回答者の3割が、「床上」の被害を経験している。「床上5回以上」も9名(国府6名、日高3名)を数えた。

15. あなたは、いままでに床上以上の被害を受けたことがありますか。



16. あなたがいままで経験した印象深い台風は何でしたか？

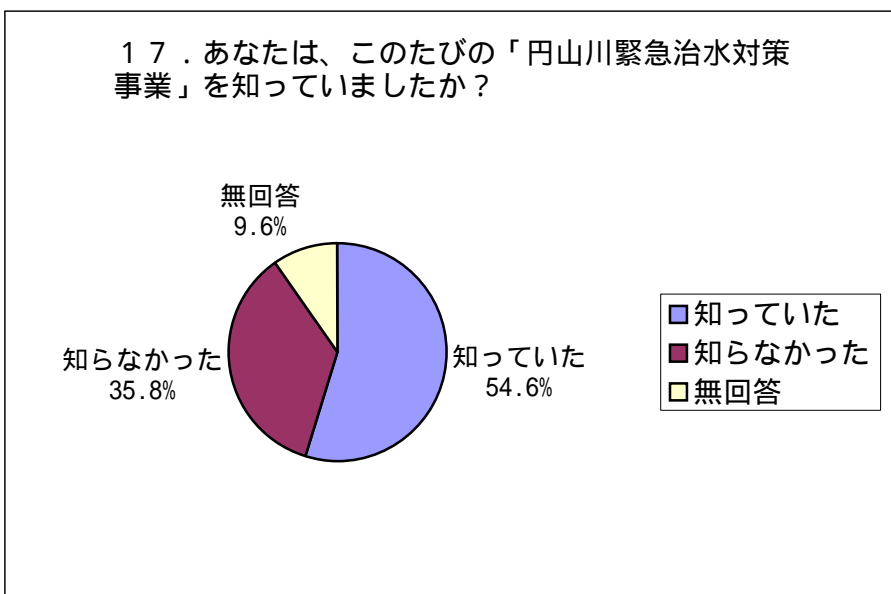
台風名	人数
S9室戸台風	32
S24デラ台風	5
S25ジェーン台風	42
S29台風12号	12
S29洞爺丸台風	9
S34伊勢湾台風	332
S36第2室戸台風	155
S40台風24号	24
S51台風17号	6
S54台風20号	89
H2台風19号	292
なし	51
合計	1049



17. あなたは、このたびの「円山川緊急治水対策事業」を知っていましたか？

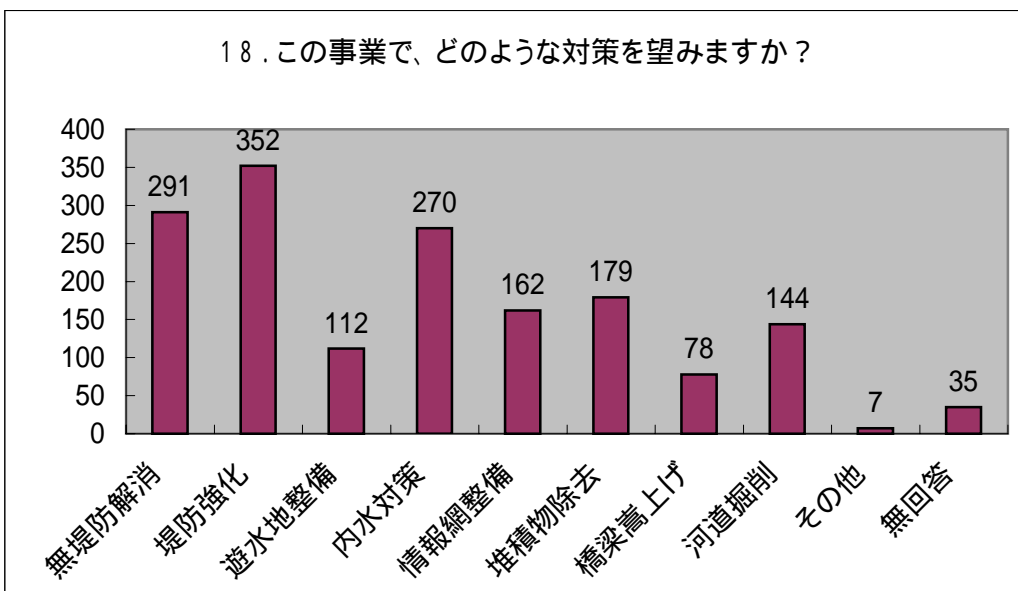
治水対策	人数	構成比
知っていた	302	54.6%
知らなかった	198	35.8%
無回答	53	9.6%
合計	553	100.0%

回答者の半数が、事業を知っていた。男女別でも大きな差は生じなかった。国府地区においては、「知っている」と答えた人が全体より3ポイント高かった。



18. この事業で、どのような対策を望みますか？

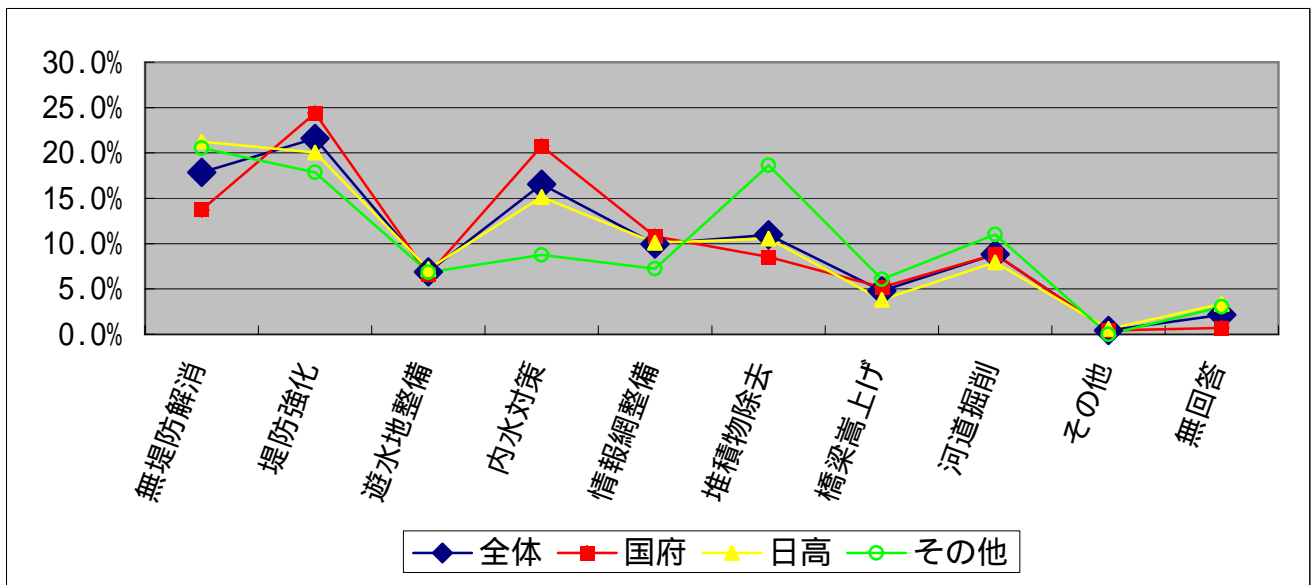
対策	人数
無堤防解消	291
堤防強化	352
遊水地整備	112
内水対策	270
情報網整備	162
堆積物除去	179
橋梁嵩上げ	78
河道掘削	144
その他	7
無回答	35
合計	1630



18. (地区別)この事業で、どのような対策を望みますか？

対策	全体	国府	日高	その他
無堤防解消	17.9%	13.7%	21.3%	20.5%
堤防強化	21.6%	24.4%	20.0%	17.9%
遊水地整備	6.9%	6.6%	7.2%	6.8%
内水対策	16.6%	20.8%	15.1%	8.7%
情報網整備	9.9%	10.8%	10.1%	7.2%
堆積物除去	11.0%	8.6%	10.6%	18.6%
橋梁嵩上げ	4.8%	5.2%	3.8%	6.1%
河道掘削	8.8%	8.8%	8.0%	11.0%
その他	0.4%	0.4%	0.6%	0.0%
無回答	2.1%	0.7%	3.4%	3.0%
合計	100.0%	100.0%	100.0%	100.0%

国府地区では、全体より「堤防強化」「内水対策」が高かった。  
 日高地区では、全体より「無堤防解消」が高かった。  
 その他の地区では、全体より「無堤防解消」「堆積物除去」が高く、「内水処理」の割合が低かった。



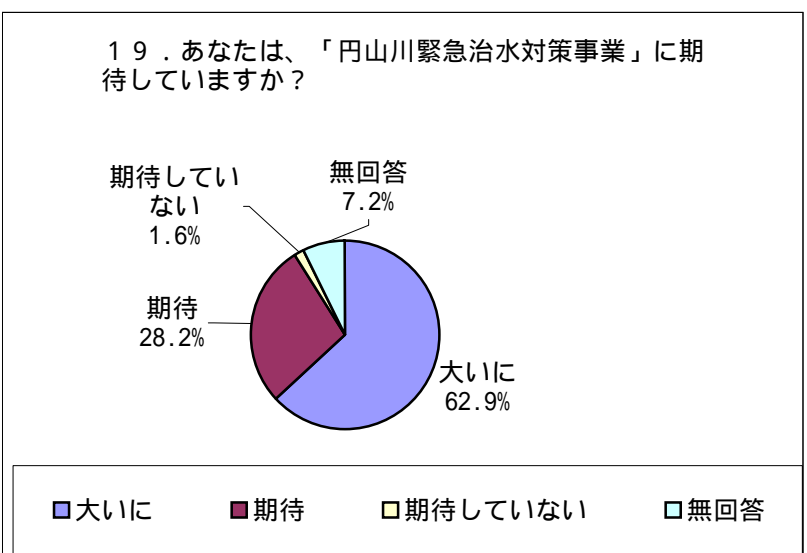
その他の意見

- 山の治水対策(日高、60、男)
- 山くずれ対策(日高、60、男)
- 山林整備(国府、40、男)
- 山への植林(日高、50、男)
- 森林の復元(日高、50、男)
- 避難対策(国府、50、女)
- 組織作り(国府、50、女)
- 大同開発の現状はだめ(国府、50、男)
- 埋め立てをして堤防より高くする(日高、50、男)

19. あなたは、「円山川緊急治水対策事業」に期待していますか？

事業期待	人数	構成比
大いに	348	62.9%
期待	156	28.2%
期待していない	9	1.6%
無回答	40	7.2%
合計	553	100.0%

回答者の9割以上が、「円山川緊急治水対策事業」に期待を寄せている。男女別、地区別とも、大きな差は生じなかった。



20. 川や治水に対する意見、要望をお聞かせください。

10年計画って遅くないか。土居堰をこえた土居、府市場の堤防が危ない。(国府、60、男)
23号台風で壊れた河川の早期修復。(日高、40、男)
23号台風は人災である。無堤防地区の人のことを考えてください。この様な苦労は二度とたくありません。(日高、60、女)
5年10年といわず、今すぐ治水対策をお願いします。温暖化により今後ますます台風災害が懸念されます。(日高、60、男)
CATVとライブカメラで、全戸で災害状況がわかるように、CATVの整備を。(日高、40、男)
上石区に居住しているが、雨が多いとき、台風るとき、いつもひやひやしています。この心配のないようにどうか、治水対策をお願いします。(国府、50、女)
安全・安心のまちづくりを強気に推し進めてください。23号台風は人災であり、行政の怠慢としか言いようがない。激特らしく早く無堤防地区をなくしてください。(日高、60、男)
安全確保のためには、収用してでも築堤を急ぐべき。(日高、50、男)
安全はもちろんのことで、かつ美しい整備を。(国府、30、男)
以前より伊勢湾台風の教訓を生かすべく、堤防の建設を言っておりましたが、本腰を入れて取組がなされず、今回の23号台風で、無堤防地区で被害を受けた。性根を入れて取り組んでいただきたい。(日高、50、男)
一日も早く大事業を完成していただきたい。(日高、60、男)
一刻も早く着工されることを望む。(日高、60、男)
稲葉川、円山川の洪水が、今までにない急流となって道路上を流れ、「避難放送」を聞いたときは、家から外に出られない状況であった。治水、情報伝達両面からよろしくをお願いします。(日高、60、男)
稲葉川・八代川より、1級河川円山川の早期改修を。改修スピードが遅い。昔の鮎のさおつり風景の復活。(日高、60、男)
稲葉川を関電発電所より下流をショートカットして円山川に合流するよう希望。(日高、60、男)
雨水利用に対して助成金を出してほしい。内水被害対策として考えてみては。(日高、20、男)
雨量・水位の情報を防災無線での的確な放送を期待。治水対策として、山林の手入れと広葉樹の植林(国府、60、男)
確実に住宅を守る治水事業を要望。円山川堤防を、より強くしていただきたい。(国府、50、男)
河川改修をできるだけ早くしてほしい。(日高、60、男)
河川敷に生えている雑木の根絶。(国府、60、男)
上郷国道兼用堤防の幅、高さ、強度を完全に。内水処理のためのポンプアップ。上郷川の整備。上郷地区は増水の際は孤立するので、迂回路の整備。(国府、60、男)
川や周辺にすむ生物と共存できる河川工事を。水質改善が図られ、昔のように水泳・魚とり等ができる環境にしてほしい。(国府、50、男)
環境整備を伴った治水工事。(国府、50、男)
環境保全、危険区域の解消。(三方、60、男)
環境保全に重点をおいてほしい。(国府、40、男)

20. 川や治水に対する意見、要望をお聞かせください。

環境問題等で工事がなかなか進まず、最悪の事態となった。行政にはもっと機敏な働きが必要ではないか。一番に守るべきものは「人」ではないでしょうか。(日高、50、男)
危険区域の川でなく、遊び楽しめる河川であって欲しい。川を中心とした美化に努めて欲しい。(日高、60、男)
国、県、市が一緒になってがんばってください。(日高、60、男)
下水工事が進み、川が昔の状態に戻り、子どもたちが安心して河原で川遊びができるようになること。(国府、50、男)
現在国、県のHPで降水量、河川水位を知ることができるが、ちょっとしたアクセス増加で見ることができない。出水時こそ情報がほしいので、サーバー強化等対策をお願いします。(日高、30、男)
現時点で避難場所がわかりません。行政の指示をお願いします。(日高、50、男)
国道482号が通る上郷の堤防は、今回の台風で決壊しなかったのが不思議。しかし地割れ、ひび割れがあり、次回の水害では決壊は間違いない。ぜひ補強、見直しをお願いしたい。(国府、50、男)
国府地区の堤防補強を至急お願いしたい。(国府、60、男)
国府地区は川幅を広くしたほうがいいと思う。畑は提供しますので早く取り組んでほしい。(国府、60、男)
国府内水。八代川周辺など、普通の長雨でも洪水になってしまうので整備が必要と思う。(国府、30、男)
国府平野を遊水地に考えないで欲しい。無駄金を使わないで欲しい。(国府、50、男)
国交省所有の堤防予定地に雑草が生えて迷惑している。刈り取りをお願いしたい。(日高、40、男)
子どもたちが遊びをしたり、魚釣りをしたりと、安心して遊べる川があれば、親としてうれしいです。(国府、30、女)
この工事を早くしてほしい。(国府、60、男)
この度の治水事業で抜本的な対策がなされると思うが、治水について当地区は伊勢湾台風、平成2年19号台風により大きな被害を受けており、当時から望まれていた。国・地方を問わず、生活の根幹である治水がおろそかにされていた。今後は的確な対応をお願いしたい。(日高、60、男)
コンクリート製品による河川対策ではなく、巨石等自然に存在するものでの河川改修を望む。(日高、40、男)
今後、23号台風以上の水害が発生するかもしれないと思われまます。治水対策事業が必ず造成されるよう願っております。(日高、50、男)
今日にいたるまで、無堤防の解消をやっていただきたいと毎年毎年陳情してきたが、実現することはなかった。余命いくらない老人ですが、何とか実現していただきたい。(日高、60、男)
災害(雨量、地震等)の規模に応じた災害シュミレーション。緻密な防災組織づくりと避難訓練。防災月間等に行政と地域が一体となった避難訓練。学者による講演。(国府、50、女)
災害ですんでいた家にすめなくなりました。家財を失って、慣れない土地での生活はとても心細いものです。安心して帰れるようにしてほしい。水害のない生活をしたいです。(西気、40、女)
魚が多く住む川に。(国府、60、男)
自然を受け入れた上での共生、その上でいかに災害・被害を減らせるか。(日高、30、男)
商工会裏から日置橋までのコンクリート壁を1.5m以上改修する。江原神社から旧赤崎橋までの築堤。たたのや、向日置を遊水地にするなら、全戸の集団移転を。(日高、60、男)
将来の世代に恥じない河川整備を行なって欲しい。ゾーニングをしっかりと、自然も大切にできる土地利用を考えて欲しい。また保険などソフト面の対策も重要。保険金の一部を公費負担するとか、遊水地となる農地には、農水省から環境支払を出してもらおうなど。(国府、40、男)

20. 川や治水に対する意見、要望をお聞かせください。

上流でもできることを考えていく。(西気、50、男)
上流の工事のやりやすいところがよく流れるように整備されているが、反面下流の整備が遅れている。もっと下流の整備を考えてほしい。(日高、60、男)
支流も整備。円山川の土砂を取り除き、川底を深くする。中州の撤去。これにより上流地区も水位が下がって安全になると思う。(三方、40、男)
森林整備を含めて治山を行なうことで急激な増水を防ぐ。三面コンクリートでは何ら解消しない。(八代、50、男)
森林の保水力向上、ダム施工。(日高、50、男)
水害が予想できたところに家を建てたものがある。自己責任のところもあると思う。(西気、40、男)
スキー客を目当てにした開発が、今後も円山川を氾濫させる。開発するよりも治水が先。氾濫の責任は開発事業にある。(日高、60、男)
早期着手、早期完成を。(三方、60、男)
早期着手、早期完成を。(日高、60、男)
早急に河道の掘削を進めてほしい。(国府、50、男)
早急にしてほしい。(日高、60、女)
早急に本川、支流の整備をお願いします。(日高、50、男)
早急の対応をお願いします。(三方、50、男)
第一に水害に強い街づくりを。文化、体育的なこともさることながら、住民の命があつてのこと、ぜひ河川治水対策をしてほしい。(日高、60、女)
堆積した砂利の撤去を望み、鶴岡の楯縫神社付近より鶴岡橋への堤防の拡幅と嵩上げを望みます。(日高、60、男)
堆積土砂の撤去を早急に。少しの雨でも河床が高くなっているのでこわいです。(日高、40、女)
台風19号であれだけの被害が出たのに、県・町の堤防といえないつくりのものはひどいもの、ただの塀のような土盛。口の閉じていない囲いでは、下流の開口部から難なく水の浸入を許した。このような半端なものを作るためにいくらの税金が使われたのか。そしてそれをまた繰り返すようなこのたびの改修。虚しさしか残らない。公務員のすることって、こんなことの繰り返しか。怒りが込み上げます。(日高、40、女)
台風23号の不備な点の反省から要望が出てくるが、日高町として特に情報が少なかった。(国府、60、男)
台風により弱くなっている箇所点検を。(国府、50、女)
但馬国府・国分寺館を作るより、遊水地の整備、堤防の強化等に予算をかけて改善すべき。(日高、50、男)
蓼川堰の撤去、代替としてのポンプアップ考案。各地の樋門、ゲートを閉めない(ゲートの撤去)、大自然に逆らわないこと。川底の掘削。(日高、60、男)
地球温暖化になって、今後ますます雨量が増すと思う。堤防の嵩上げを早急にしてほしい。(国府、60、女)
築堤や堤防強化だけでは、かえって大洪水の危険性は増す。緊急補修と併せて、避難場所・避難方法・情報の徹底など、ここ数年では抜本的対策は困難なことを前提とした、住民の生命・財産の保全と補償を第一とした対策の強化を望む。(日高、50、男)
治山、治水の一体的な事業推進。迅速な情報伝達(複数の通信機器使用)。(日高、60、男)

20. 川や治水に対する意見、要望をお聞かせください。

治水対策が進むほど、遊水地の確保が必要(日高、60、男)
治水と環境保全の優先度を比較するのは意味がない。治水に環境保全の思想が貫かれていなければならない。今回の水害の原因を精査し、国交省のみならず、林野・農業・運輸など多方面の行政分野が一体となって取り組んでいかなければ、いびつな対応しかできないのでは。住民の心の癒しの場となり、教育の場となり、レクリエーションの場となるようなすばらしい河川環境の実現をしてほしい。期待はとても大きいです。我々もがんばります。みんなで力をあわせてやりましょう。(日高、50、男)
治水と景観を兼ね備えた改修を。(三方、50、男)
治水には治山が最も重要。開発のやりすぎ、植林により保水力が激減している。築堤は重要だが、今回の治水対策は10年だが、治山には100年かかる。(国府、60、男)
治水は各地区の利害が絡んで大変難しい。いろいろな課題をバランスよく整備してほしい。(中筋、40、男)
治水は河川整備では不可能。河川整備と山林整備を平行してほしい。(三方、50、男)
治水は当然だが、植林地の崩壊や、杉・ヒノキの倒木を見ると、混合林などの治山も併せて行わないと効果は期待できない。(清滝、60、男)
ちょっと大雨になると車庫が浸かるので、安心して暮らせるよう治水、内水対策をしてもらいたい。(国府、30、男)
鶴岡～中郷の国道の拡幅、嵩上げ。昔のようにメダカの住めるような清い川へ。(国府、60、男)
鶴岡橋の早期実現、よろしくお願いします。(日高、60、女)
堤防高の確保が重要。国府地区西芝堤防が越水寸前。下流の破堤によって救われた。(国府、60、男)
堤防の強化、きれいな川。(国府、50、男)
堤防の強化とともに、内水の排水処理をお願いします。(日高、60、男)
堤防の強化を望む。(日高、50、男)
堤防補強と嵩上げ。(国府、60、男)
堤防を強化して、台風や雨が少し多いくらいでも水害の心配をいつもしなくてよい、環境を作って欲しい。(日高、40、女)
堤防を高くして、台風で被害にあわないようになれば、これほどありがたいことはない。(国府、30、男)
出来るだけ自然を生かした工事をお願いします。(国府、50、男)
出来るだけ早くお願いします。(日高、60、女)
土居・松岡間の堤防強化。(国府、60、男)
土居・松岡間の堤防強化をお願いしたい。土居が切れると、国府地区、豊岡地区もだめになる。(国府、60、男)
土居区付近の堤防の強化を是非お願いしたい。(国府、60、男)
土居蓼川堰の下流左岸堤防の湧水対策。土居蓼川堰から上郷橋間が北風で堤防までいっぱいになっていた。(国府、60、男)
土居の蓼川堰を可動式にする。(日高、40、男)

20. 川や治水に対する意見、要望をお聞かせください。

当松岡地区は台風ごとに道路が冠水する状況。早急に国府下流の整備を行い、松岡地区における内水問題を解決してほしい。(国府、50、男)
土砂崩れの防止。魚の住める環境の川に。(八代、60、男)
内水対策、排水ポンプの増設。(国府、60、男)
内水対策と計算だけでは治水はできない。もっと余裕を持って築堤してほしい。県土木と国と協力して一日も早くしてほしい。(日高、60、男)
内水対策を早急に。(国府、60、男)
なぜ無堤防地区が解消されないのか、なぜ遊水地区が必要なのか、十分な説明をすべきで、その上で解消に向けた住民の協力を得やすい体制を作るべきだと思います。(国府、60、男)
何度となく冠水し、農業経営に多大な損害を受けてきた。冠水する水田の耕作者に、遊水地としての補助を願いたい。(国府、40、男)
西芝須賀神社から西芝樋門までの堤防嵩上げ・補強をして、安全で安心して暮らせるまちづくりをよろしくお願いいたします。(国府、50、男)
西芝地区の内水対策を早急にお願います。また西芝樋門のところの堤防が狭く、出水時には大変危険に思えます。堤防強化をお願いします。(国府、40、男)
西芝樋門周辺の堤防拡幅。災害時の情報強化。的確な情報を早く流すことを強く望む。(国府、60、男)
西芝樋門にポンプ設置。一帯が浸水後では、樋門にたどり着けず、樋門管理が不可能。(国府、60、女)
二度と災害に遭うことは避けたい。(日高、40、女)
人間の生活を優先する政策。(日高、60、男)
バイパスをどこかに掘れないでしょうか。(日高、50、男)
発電所の放流と本流の関係。土居の堰が必要か。(日高、60、男)
早く実現を。誰の手柄でもなく、純粋に生命財産を守ってください。(日高、50、男)
日置地区のパラペットを越水、蓼川用水の内水により、67戸のうち63戸で浸水。土地も大切だが、まず生活の安全安心を確保願いたい。(日高、60、女)
被害の大小に関わらず要望は実施してほしい。(国府、60、男)
避難箇所が浸水するところがあるので、補助事業で避難箇所を確保して欲しい。無堤地区に住居を構えており、安心して住める環境に整備して欲しい(最低、住居に浸水のおそれを解消)。台風・大雨のたびに心配しなくてはならない多くの人たちのことを考えていただきたい。(日高、60、男)
ひのそ島の撤去作業の促進。空港整備時に造られた調整池の活用。内水処理ポンプの増強。(国府、60、男)
府中小学校のような低地が避難場所とは何なんだ。(国府、60、男)
古きことに聞き、現在に生かさなければ何人のための「治水大会」が知れないことになる。(日高、60、男)
ふるさと農道でできた赤崎橋が今回の被害を増大したと考える。今一度、赤崎橋を考え直してはどうか。川底の堆積物撤去と、川幅が狭くなっているので拡大整備をするについても、環境の保全を考えて施工するように。新市になって情報の把握をどうするのか、住民の不安にどう対処するのか、緊急の発令は的確に出せるのか、広い新市隅々までの確に出せるのか。(三方、50、男)
ペーパー役員が多すぎる。(国府、60、男)



20. 川や治水に対する意見、要望をお聞かせください。

本流だけでなく、支流も含めて、全域を改善してほしい。(国府、40、女)
本流の円山川堤防の整備も必要だが、円山川の水位が上がれば内水のはけ口がない。内水処理が重要課題である。(国府、50、男)
円山川漁協の工事者に対する多額な集金を公表し、事業に協力させるべき。川上から川下まで美化運動必要。山奥までU字溝布設すれば一気水が集中する、今後もこのような災害は起きうる。(三方、50、男)
円山川魚連の立場を一般市民にわかり易く説明する必要があるが魚連にはある。魚連のせいで河川改修工事がなされなければ、更に魚連への不信が深まる。(国府、60、男)
円山川上流部に治水ダムを設置し、出水時間を調整するのが、有効と考えます。(清滝、50、男)
円山川全線の現状を見直し、整備する必要がある。(国府、60、男)
円山川中流域についても一考を願いたい。商工会裏、日高区下流のパラペットより越水、解消をお願いしたい。向日置、多田野谷両地区の築堤が考えられないなら、遊水地として各戸が自主的に下部を鉄骨造りで家を嵩上げするための助成ができればと思う。900億円の中で、目に見える対策をお願いします。二度とこのような被害のないようにとか、平成の大改修と言われるが、江戸時代より両地区は何らかわっていません。ご一考をお願いします。(日高、60、男)
円山川の増水、即家屋付近まで浸水するような状態は、即時解消してほしい。(日高、50、男)
円山川の堤防が決壊した際の各地の水位レベルを表したマップができないか。(国府、60、男)
円山川の堤防強化だけでは稲葉川の水位が上がり被害が出るため、浅倉・岩中地区の築堤を早急に行ってほしい。また内水処理も必要である。(日高、30、男)
向日置、多田野谷、日吉から松岡までの改修促進。(日高、60、男)
無堤防解消、堤防強化と共に、遊水地の整備を。(日高、60、男)
無堤防地区の解消と、堤防の強化。遊水地の整備、橋梁の嵩上げをして流木等が橋げたに引っかからないよう、橋脚のスパンを長くする。堆積物の撤去、河道の掘削をし、災害に強い円山川、稲葉川になることを期待。(清滝、60、男)
無堤防地区の解消と内水対策を早急をお願いします。(日高、60、男)
無堤防地区の解消を早期に実現してほしい。(日高、60、男)
無堤防地区の早期解消。(日高、60、男)
無堤防地区の解消と、堤防の強化を早くしてほしい。(日高、40、男)
もっと常時から地域全体で連帯感を高め、住民も力をあわせて努力する必要性を強く感じる。(国府、60、男)
八代川越流堤、八代川下流水生地区の排水対策を切に望みます。(国府、60、男)
八代川の河道掘削をお願いします。(国府、60、男)
八代川の掘削、堆積物の撤去。(国府、60、男)
八代川の内水対策を。西芝樋門にポンプをつけてください。(国府、60、男)
八代川排水ポンプの能力増強。(国府、60、男)

20. 川や治水に対する意見、要望をお聞かせください。

八代川遊水計画を聞いた。せっかくの施設なのでもう少しはっきりした決定をしてもらい、豊岡市街地の水防のためにもしっかりしてほしいと思います。過去には、豊岡市・日高町の意見の食い違いもあったようですが、今は同じ市民ですので、協力して将来は強固なる遊水施設と併せて、四季の公園的な用地にしてほしいと思います。(国府、60、男)

野鳥保護と人類の被害、どちらを選ぶべきか。水害は天災よりも人災も関係している。地球温暖化を含めて、山間地の水田の荒廃等、経済成長のため農林水産業をおろそかにしたつげが回ってきている。(日高、60、男)

山の保水力強化、水を透す道路など、人工的な堤防も大切だが、自然をなるべく残し、最小限の人工物にとどめるべき。(日高、50、男)

床上浸水のないまちづくり。(日高、60、男)

用地対策がんばってください。地元対策が重要。国交省の皆様、よろしくお願いします。(日高、50、男)

私たちの地区は川の落差がないため、堆積物の撤去を何回となくやっていただきたい。(三方、60、男)