

# 円山川下流域浸水実績図『平成16年10月台風23号』

### 凡例

**浸水深のランク**

- 5.0m以上の区域
- 2.0~5.0m未満の区域
- 1.0~2.0m未満の区域
- 0.5~1.0m未満の区域
- 0.5m未満の区域

**破堤箇所** (Red X)

**越水箇所** (Red line)

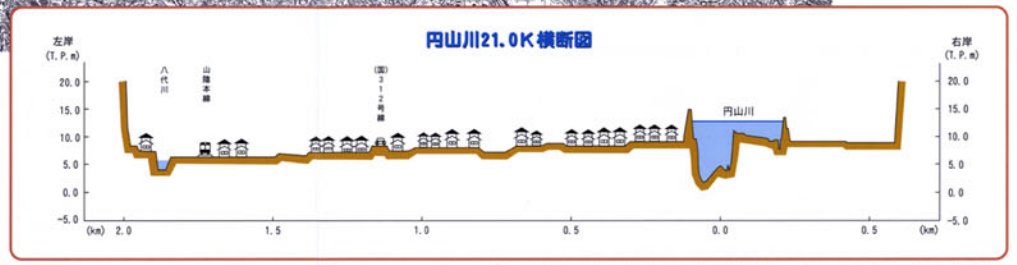


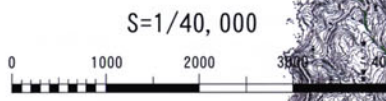
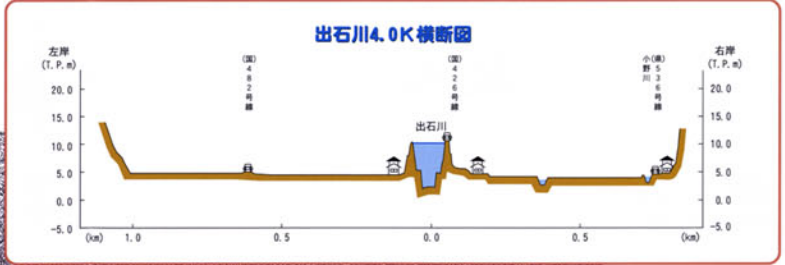
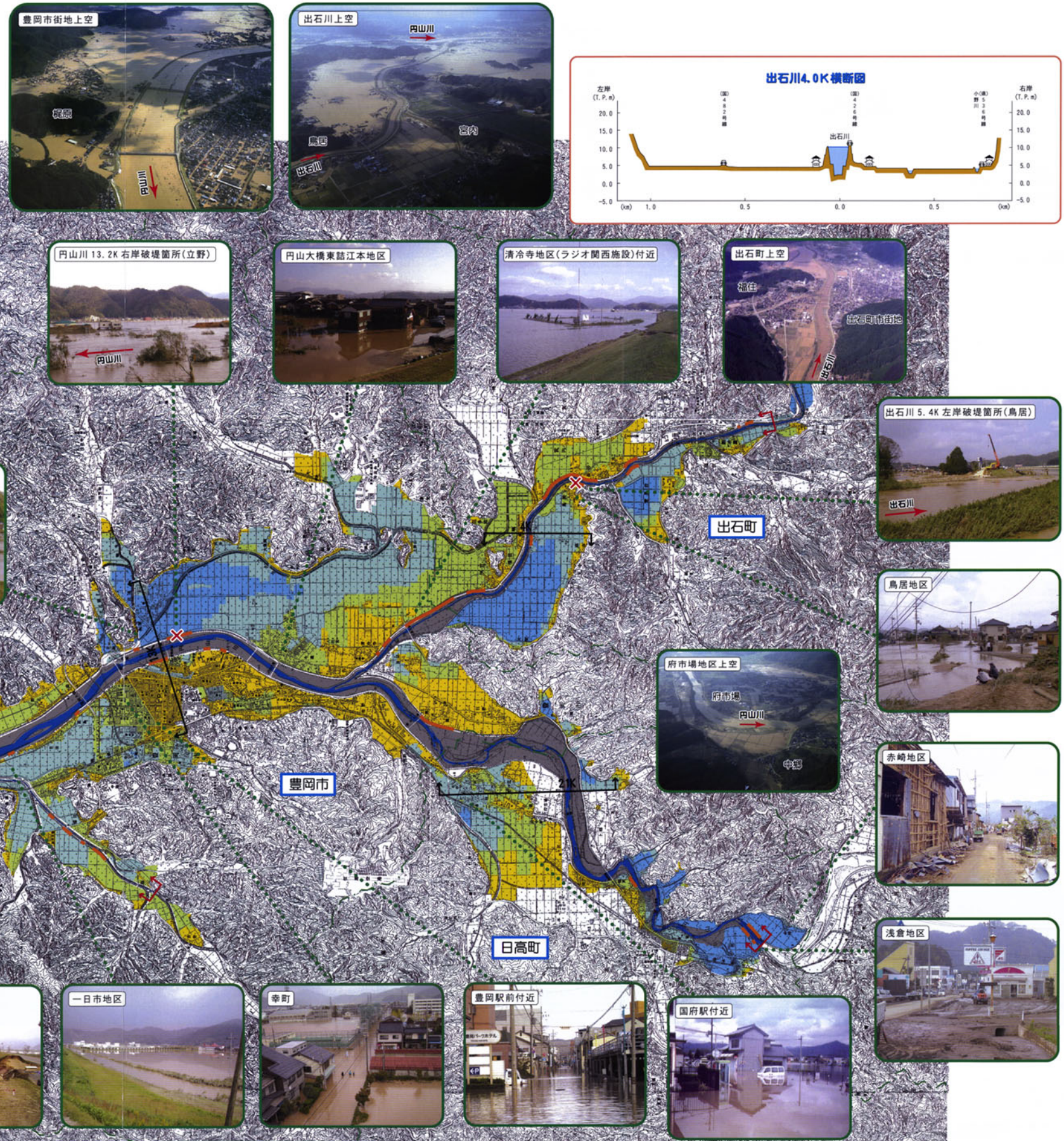
**旧市町界** (Dashed line)

**国土交通省管理区間** (Red double arrows)

### 一般被害の状況

平成17年3月31日現在

旧市町名	浸水面積 (ha)	人的被害 (人)			住家被害 (戸)						
		死者	重傷	軽傷	全壊	大規模半壊	半壊	一部損傷	床上浸水	床下浸水	
豊岡市	2,490	1	19	27	231	849	2,081	200	278	2,208	
城崎町	232				1	6	139	21	125	311	
日高町	644	2	3		55	143	287	8	66	475	
出石町	717	2	1	1	34	77	130	21	53	145	
計	4,083	5	23	28	321	1,075	2,637	250	522	3,139	



「この地図は、国土院院長の承認を得て、同院発行の数値地図25000(地図画像)を複製したものである。(承認番号 平17総機、第22号)」