

安全利用点検を実施し、 水辺の状況を確認しました！

～豊岡河川国道事務所～

豊岡河川国道事務所では円山川を安全に利用していただくために、毎年水辺利用者が増える時期に危険な場所がないか点検を行っています。河川管理者は管理区間で様々な点検をしていますが、今回は特に水辺利用者が多い場所において、川の付近に危険箇所がないか、注意喚起が必要な箇所がないかを確認しました。また、必要に応じて応急措置を行いました。

【点検概要】

日時： 令和6年4月19・25日
場所： 円山川及び出石川 計13箇所
点検者： 豊岡河川国道事務所職員
点検方法： 徒歩による目視点検

点検の様子



②円山川公苑付近

異常はないかな？




⑦西芝桜堤

対策前



①導流堤付近

壊れていて、とがった危険なものを
除去しました




対策後



①導流堤付近

これでひと安心だね！
でも川には危険がいっぱい！
十分注意して遊んでね！



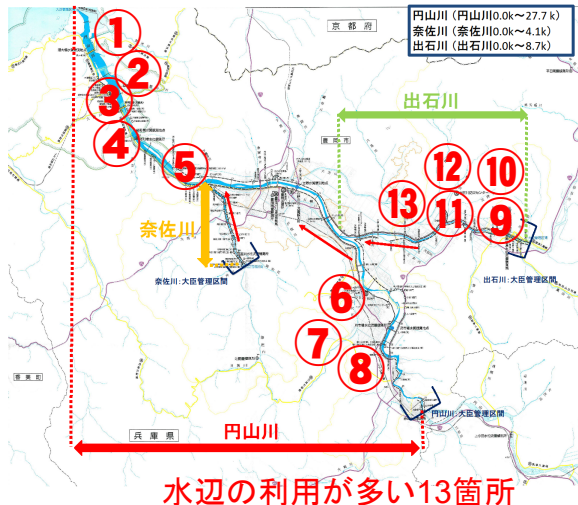
円山川の精霊 ぷるるん

【点検結果】

⑤⑥⑩⑪⑬
→異常なし

①②③④⑦⑧⑨⑫
→対策必要箇所。

順次応急措置を行っております。



【利用にあたっての注意事項】

河川は常に安全な状態であるとは限りません。

- ✓雨が降った後など、川の水が普段より多いと思った時は河川の利用を控えてください。
- また、川の上流の気象情報も確認して、急な増水に十分注意してください。
- ✓コンクリートの上は濡れていると滑りやすいので十分注意してください。

【問い合わせ先】

国土交通省 近畿地方整備局 豊岡河川国道事務所 河川管理課

〒668-0025

兵庫県豊岡市幸町10-3

TEL 0796-26-2545(直通)

