


安曇川地区交差点立体化事業 工事進捗レポート

令和7年4月

TOPICS 1 国道161号西万木高架橋(P4-P8)PC上部工事

R7.4月撮影

上部工の桁製作を工場で進めています。



TOPICS 2 国道161号安曇川町上小川地区改良工事、国道161号上小川北地区改良工事

R7.4月撮影

本線盛土工事の一部完了しており、引続き改良工事にて盛土工事を進めています。



TOPICS 3 国道161号安曇川町上小川地区改良工事、国道161号上小川北地区改良工事

R7.4月撮影

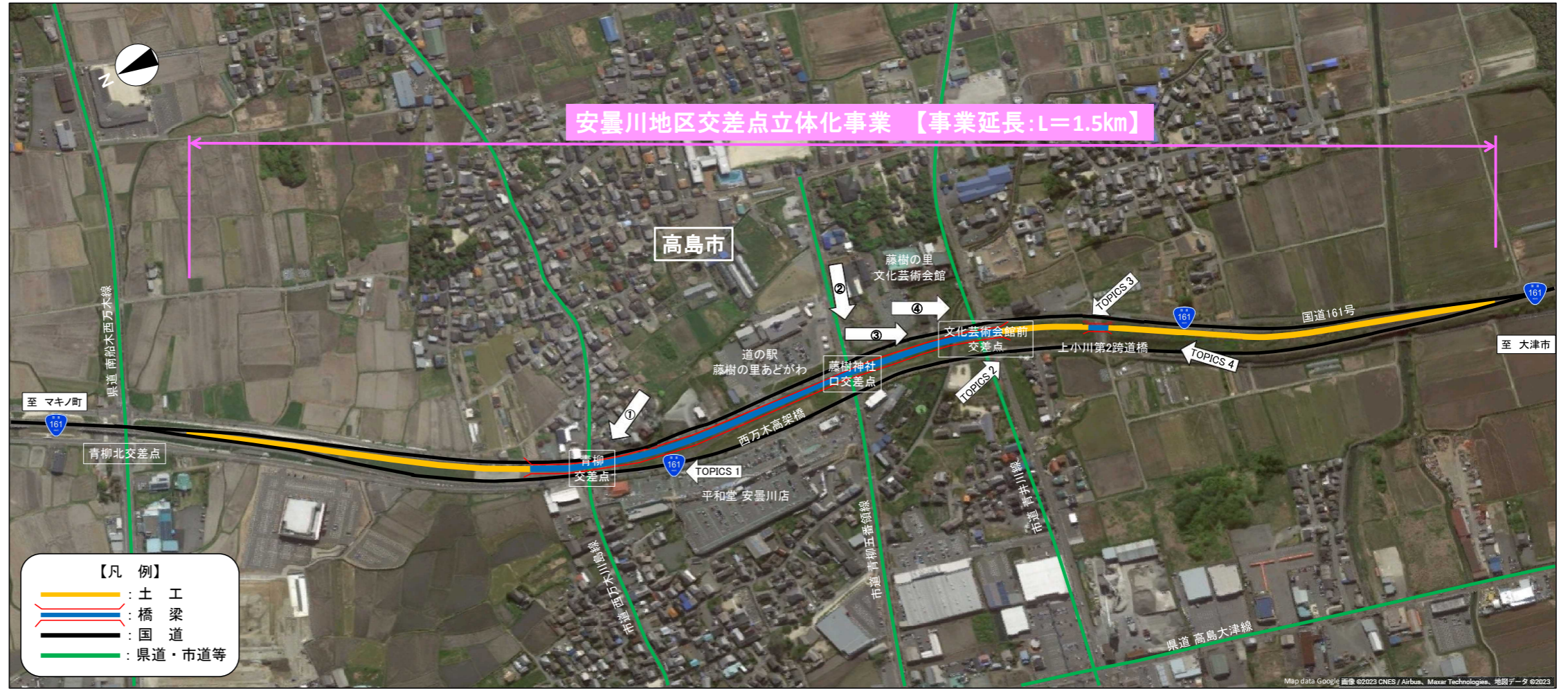
本線盛土工事の一部、擁壁工事が完了しております。引続き改良工事にて盛土工事を進めています。



TOPICS 4 国道161号安曇川町上小川地区改良工事、国道161号上小川北地区改良工事

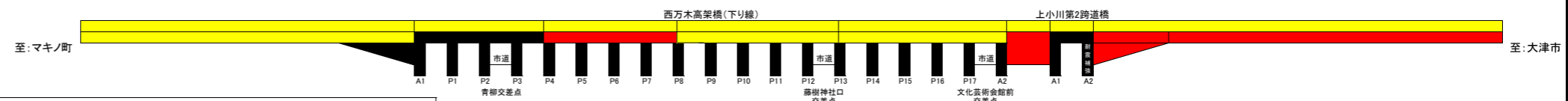
R7.4月撮影

本線の盛土工事の一部が完了しており、引続き改良工事にて本線の盛土工事を進めています。



- 【凡例】
- 黄色線: 土工
 - 赤線: 橋梁
 - 黒線: 国道
 - 緑線: 県道・市道等

地区名	高島市									
	青柳地区				西万木地区				上小川地区	
延長	0.25 km	0.13 km	0.13 km	0.16 km	0.17 km	0.11 km	0.01 km	0.01 km	0.31 km	
道路構造	土工	PC橋	PC橋	PC橋	PC橋	土工	PC橋		土工	



- 凡例
- 黄色: 未着手
 - 青: 発注手続中
 - 赤: 施工中
 - 黒: 完成



安曇川地区交差点立体化事業 工事進捗レポート

令和7年5月

TOPICS 1 国道161号西万木高架橋(P4-P8)PC上部工事

R7.5月撮影


上部工の桁製作を工場で進めます。



TOPICS 2 国道161号安曇川町上小川地区改良工事、国道161号上小川北地区改良工事

R7.5月撮影

本線の盛土の一部が完了し、引続き改良工事にて本線の盛土工を進めます。



TOPICS 3 国道161号安曇川町上小川地区改良工事、国道161号上小川北地区改良工事

R7.5月撮影

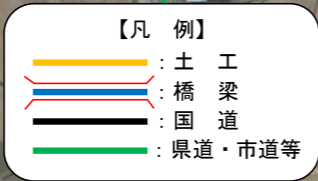
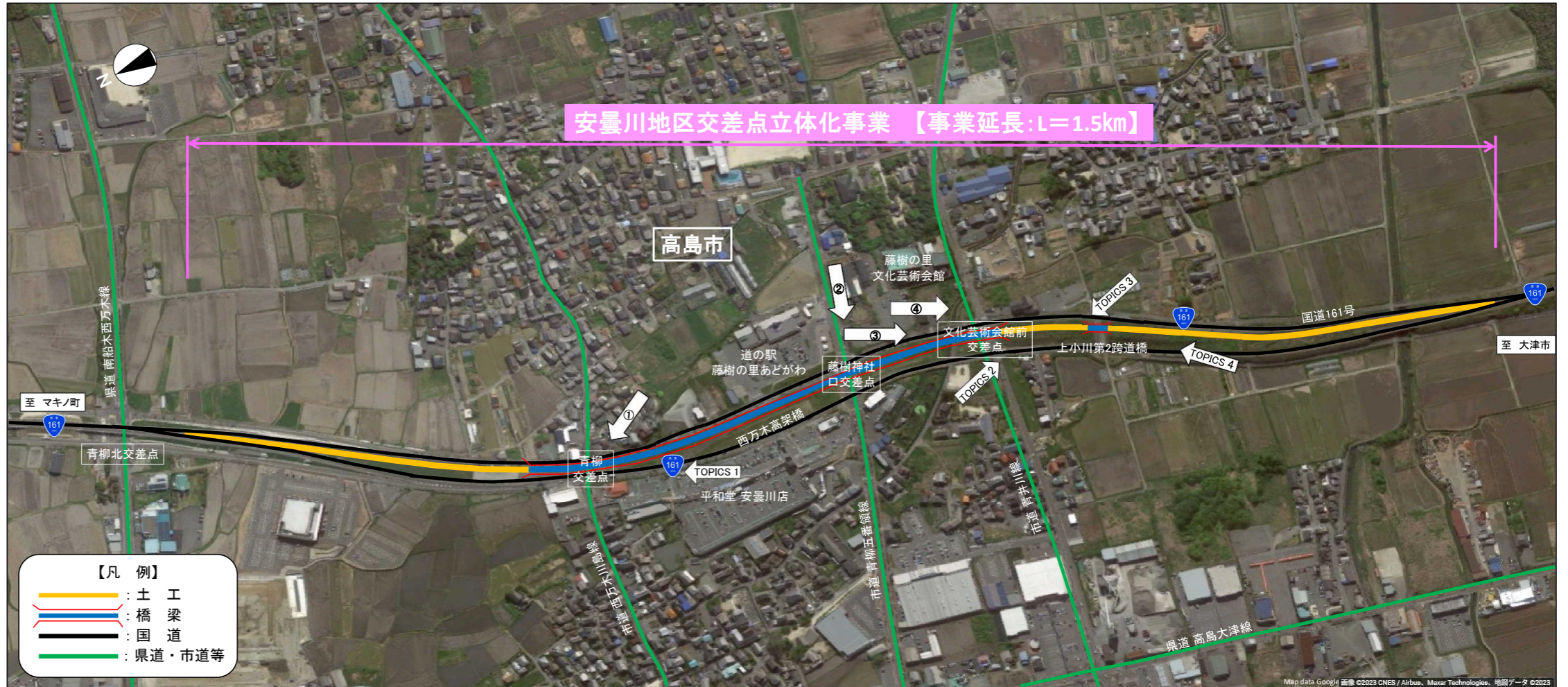
本線の盛土の一部、補強土壁が完了し、引続き改良工事にて本線の盛土工を進めます。



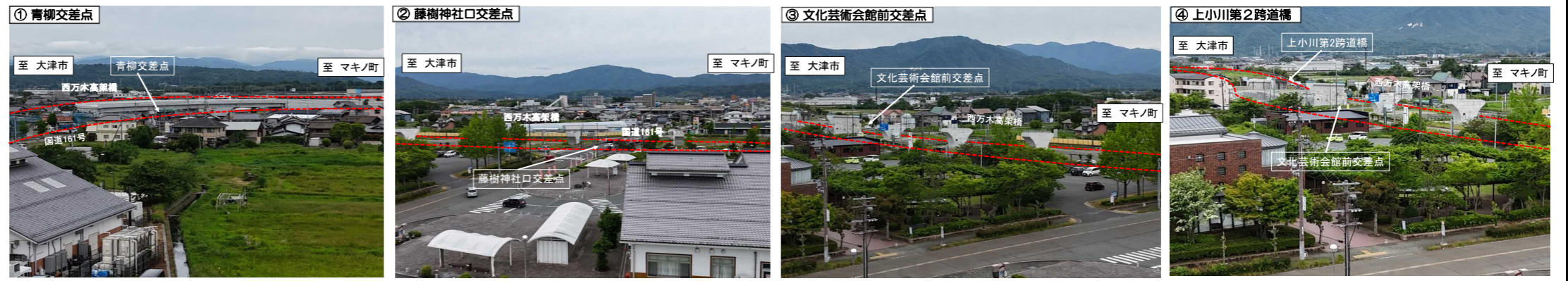
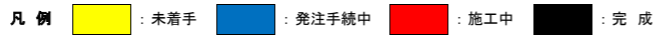
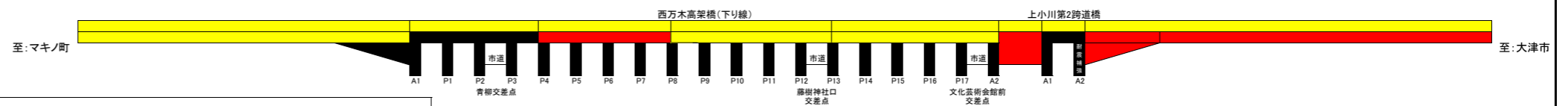
TOPICS 4 国道161号安曇川町上小川地区改良工事、国道161号上小川北地区改良工事

R7.5月撮影

本線の盛土の一部が完了し、引続き改良工事にて本線の盛土工を進めます。



地区名	高島市											
	青柳地区				西万木地区						上小川地区	
延長	0.25 km				0.13 km	0.13 km	0.16 km	0.17 km	0.11 km	0.01 km	0.31 km	
道路構造	土工				PC橋	PC橋	PC橋	PC橋	土工	PC橋	土工	



安曇川地区交差点立体化事業 工事進捗レポート

令和7年6月

TOPICS 1 国道161号西万木高架橋(P4-P8)PC上部工事

R7.6月撮影


上部工の桁製作を工場で行っています。



TOPICS 2 国道161号上小川北地区改良工事

R7.6月撮影

本線の盛土の一部が完了し、引続き改良工事にて本線の盛土工を進めます。



TOPICS 3 国道161号上小川北地区改良工事

R7.6月撮影

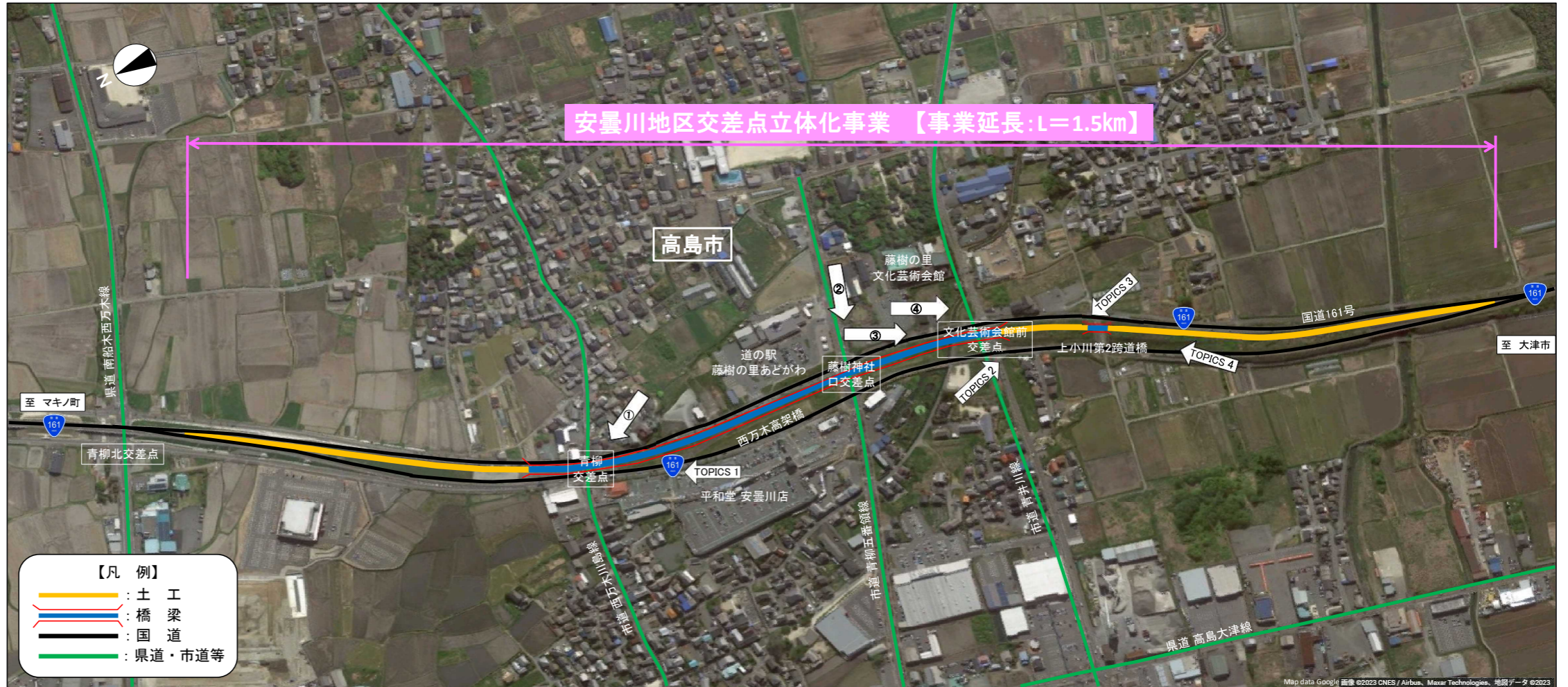
本線の盛土の一部、補強土壁が完了し、引続き改良工事にて本線の盛土工を進めます。



TOPICS 4 国道161号上小川北地区改良工事

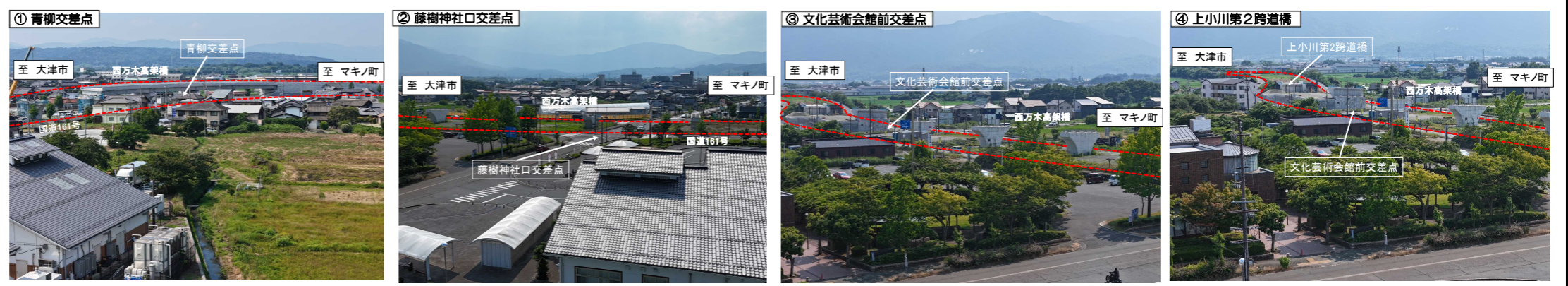
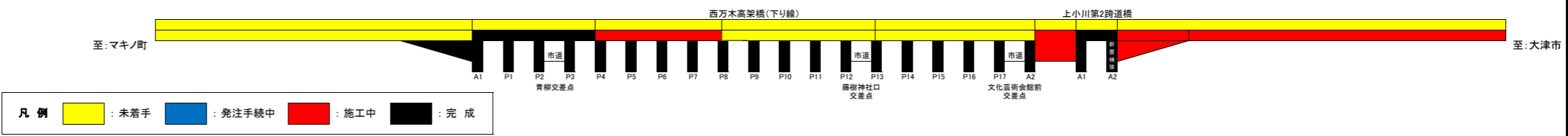
R7.6月撮影

本線の盛土の一部が完了し、引続き改良工事にて本線の盛土工を進めます。



- 【凡例】
- 盛土
 - 橋梁
 - 国道
 - 県道・市道等

地区名	高島市									
	青柳地区			西万木地区				上小川地区		
延長	0.25 km	0.13 km	0.13 km	0.16 km	0.17 km	0.11 km	0.01 km	0.01 km	0.31 km	
道路構造	土工	PC橋	PC橋	PC橋	PC橋	土工	PC橋		土工	



安曇川地区交差点立体化事業 工事進捗レポート

令和7年7月

TOPICS 1 国道161号西万木高架橋(P4-P8)PC上部工事

R7.7月撮影

上部工の桁製作が完了し、架設を進めます。



TOPICS 2 国道161号上小川北地区改良工事

R7.7月撮影

本線の盛土の一部が完了し、引続き改良工事にて本線の盛土工を進めます。



TOPICS 3 国道161号上小川北地区改良工事

R7.7月撮影

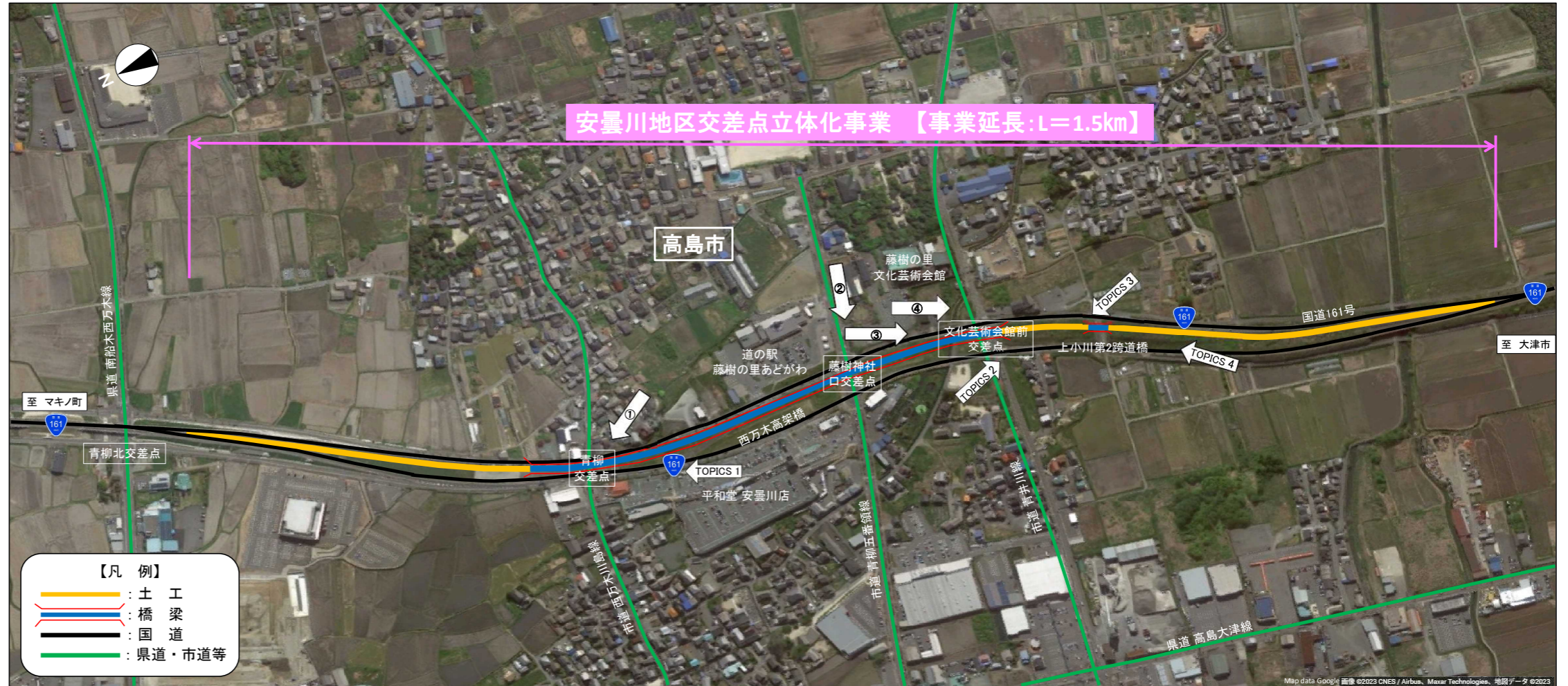
本線の盛土の一部、補強土壁が完了し、引続き改良工事にて本線の盛土工を進めます。



TOPICS 4 国道161号上小川北地区改良工事

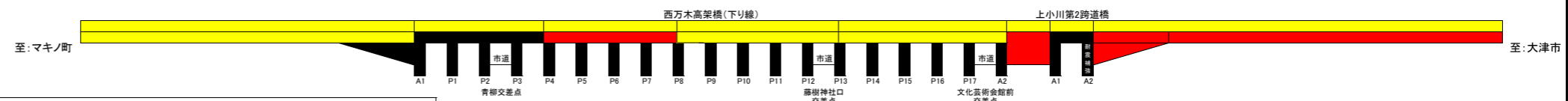
R7.7月撮影

本線の盛土の一部が完了し、引続き改良工事にて本線の盛土工を進めます。

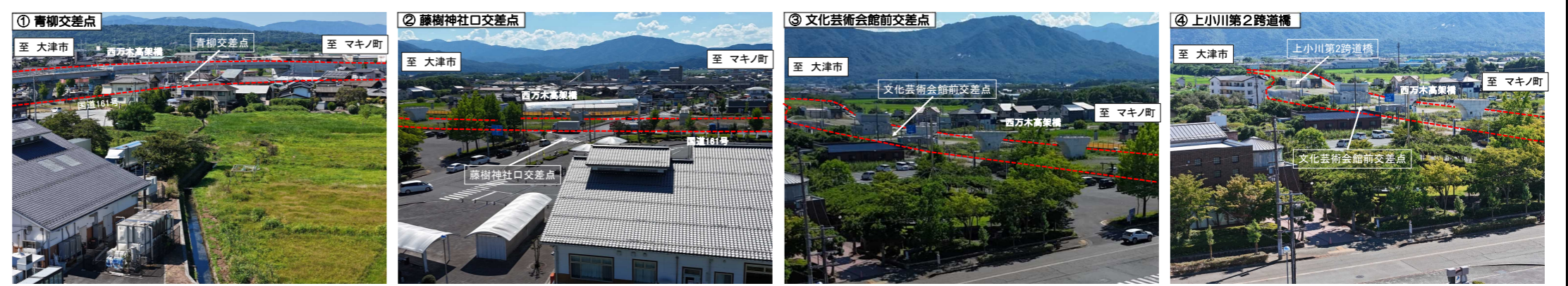


- 【凡例】
- 黄色線: 土工
 - 赤線: 橋梁
 - 黒線: 国道
 - 緑線: 県道・市道等

地区名	高島市										上小川地区	
	青柳地区			西万木地区				上小川地区				
延長	0.25 km			0.13 km	0.13 km	0.16 km		0.17 km	0.11 km	0.01 km	0.31 km	
道路構造	土工			PC橋	PC橋	PC橋		PC橋	土工	PC橋	土工	



- 凡例
- 黄色: 未着手
 - 赤: 発注手続中
 - 黒: 施工中
 - 黒: 完成



安曇川地区交差点立体化事業 工事進捗レポート

令和7年8月



地区名	高島市									
	青柳地区			西万木地区				上小川地区		
延長	0.25 km	0.13 km	0.13 km	0.16 km	0.17 km	0.11 km	0.01 km	0.31 km		
道路構造	土工	PC橋	PC橋	PC橋	PC橋	土工	PC橋	土工		



【凡例】 黄色: 未着手 青: 発注手続中 赤: 施工中 黒: 完成

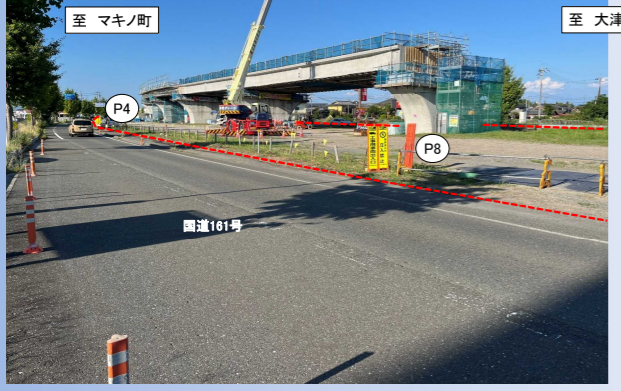


安曇川地区交差点立体化事業 工事進捗レポート

令和7年9月

TOPICS 1 国道161号西万木高架橋(P4-P8)PC上部工事 R7.9月撮影

上部工の架設が完了し、床版工を進めます。



TOPICS 2 国道161号西万木高架橋(P4-P8)PC上部工事 R7.9月撮影

上部工の架設が完了し、床版工を進めます。



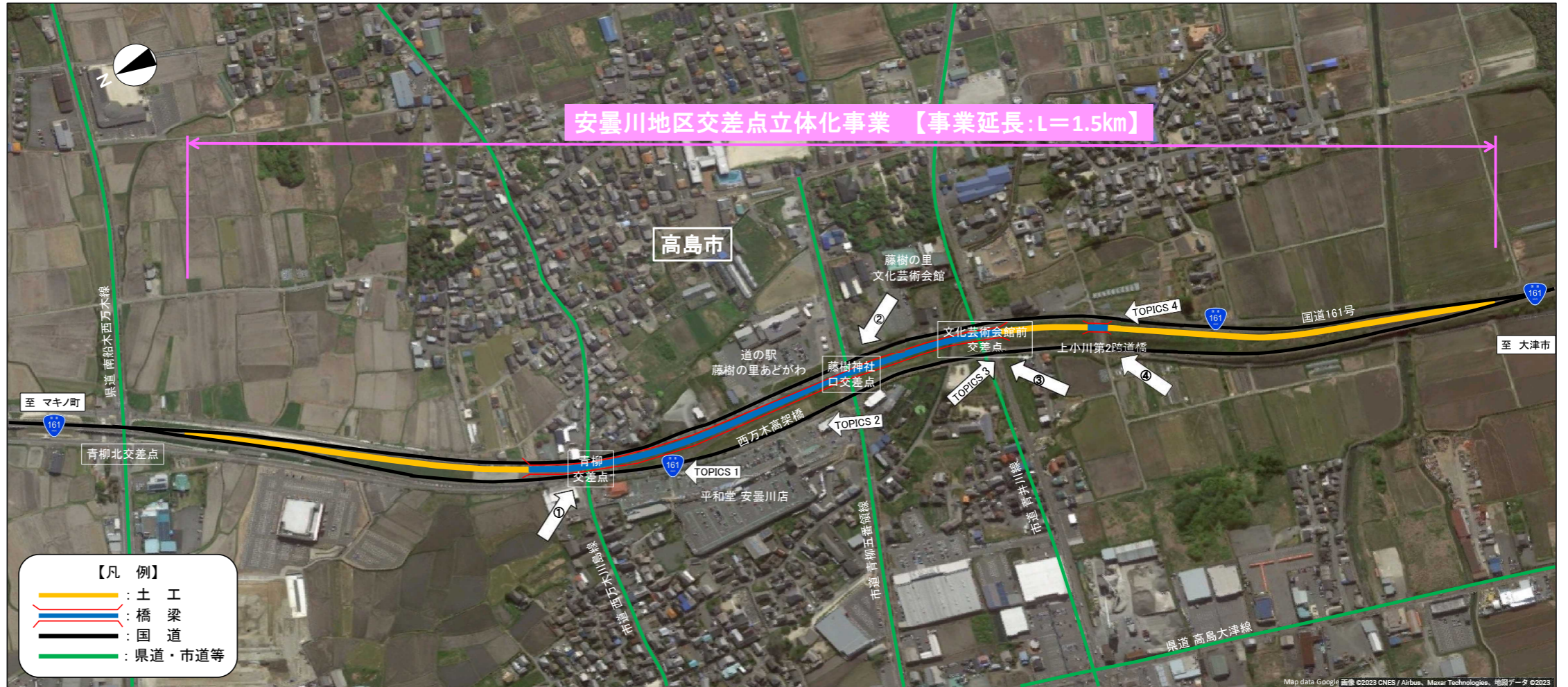
TOPICS 3 国道161号上小川北地区改良工事 R7.9月撮影

本線の盛土工、ブロック積工を進めます。



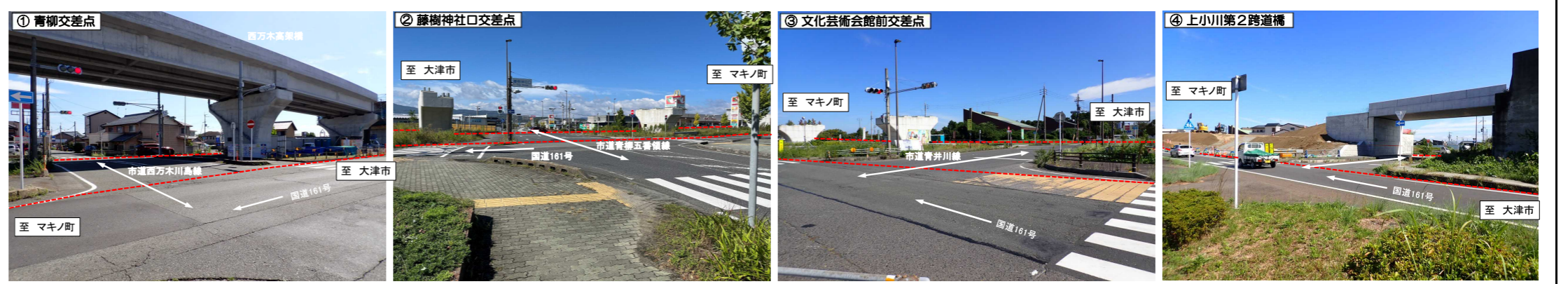
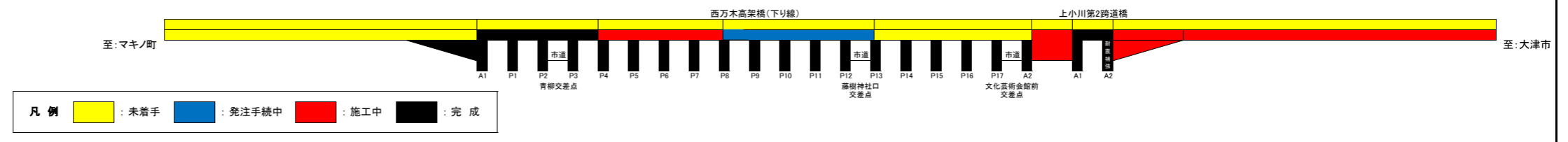
TOPICS 4 国道161号上小川北地区改良工事 R7.9月撮影

本線の盛土工、ブロック積工を進めます。



- 【凡例】
- : 土工
 - : 橋梁
 - : 国道
 - : 県道・市道等

地区名	高島市				上小川地区			
	青柳地区	西万木地区			上小川地区			
延長	0.25 km	0.13 km	0.13 km	0.16 km	0.17 km	0.11 km	0.01 km	0.31 km
道路構造	土工	PC橋	PC橋	PC橋	PC橋	土工	PC橋	土工



安曇川地区交差点立体化事業 工事進捗レポート

令和7年10月

TOPICS 1 国道161号西万木高架橋(P4-P8)PC上部工事

R7.10月撮影

引き続き床版工を進めます。



TOPICS 2 国道161号西万木高架橋(P4-P8)PC上部工事

R7.10月撮影


引き続き床版工を進めます。



TOPICS 3 国道161号上小川北地区改良工事

R7.10月撮影

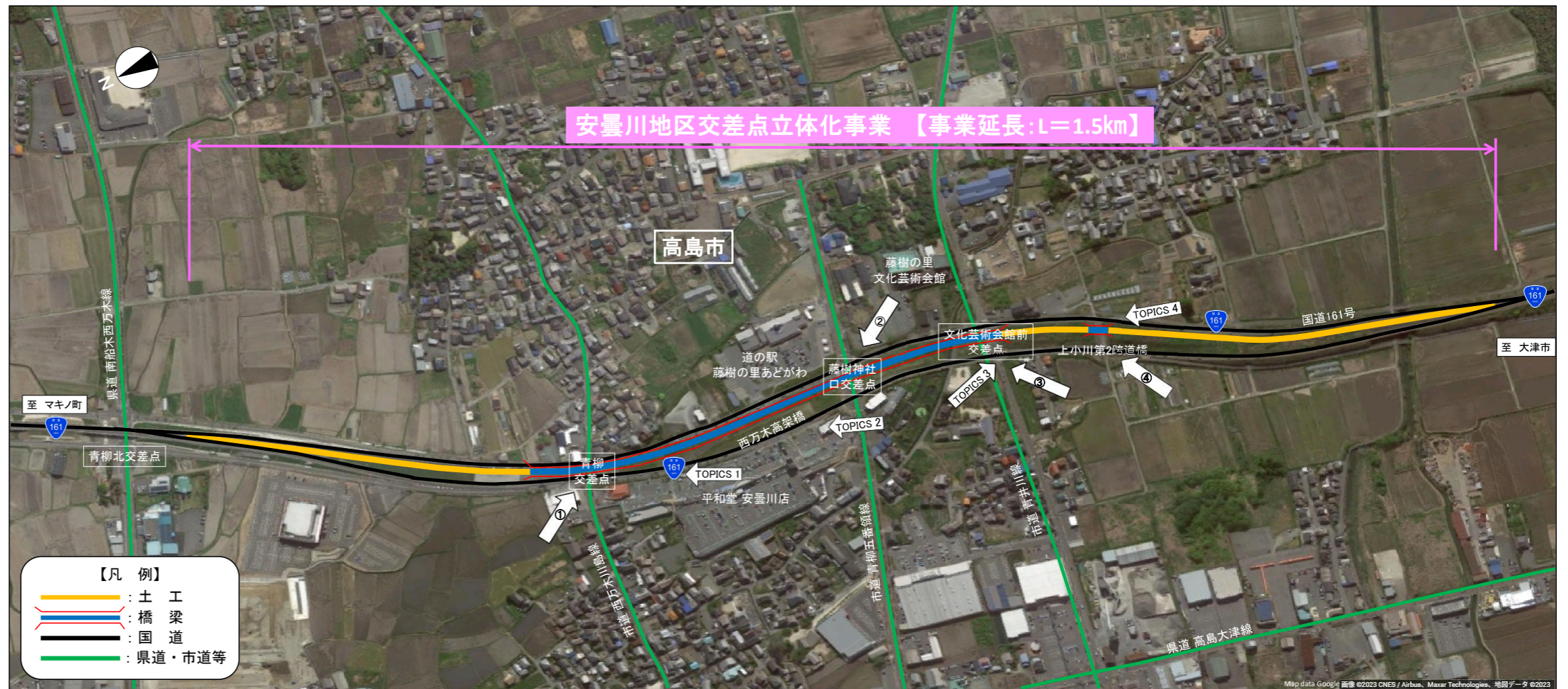
本線の盛土工、排水構造物工を進めます。



TOPICS 4 国道161号上小川北地区改良工事

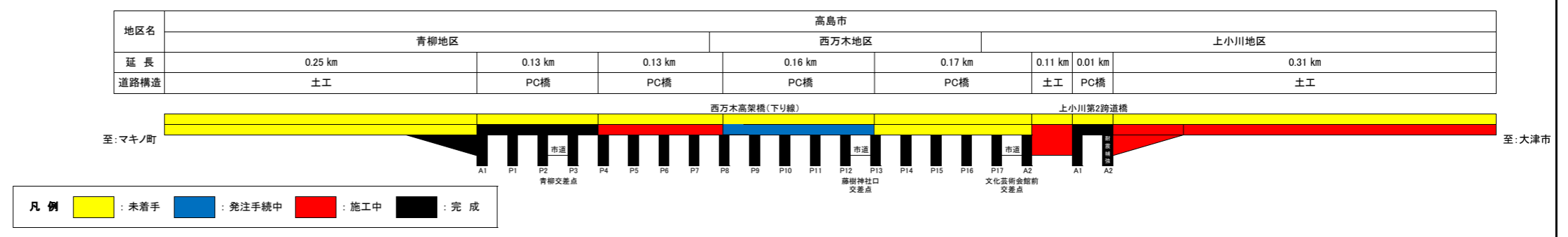
R7.10月撮影

本線の盛土工、排水構造物工を進めます。



【凡例】

- : 土工
- : 橋梁
- : 国道
- : 県道・市道等




安曇川地区交差点立体化事業 工事進捗レポート

令和7年11月

TOPICS 1 国道161号西万木高架橋(P4-P8)PC上部工事

R7.11月撮影

引き続き床版工を進めます。



TOPICS 2 国道161号西万木高架橋(P4-P8)PC上部工事

R7.11月撮影

引き続き床版工を進めます。



TOPICS 3 国道161号上小川北地区改良工事

R7.11月撮影

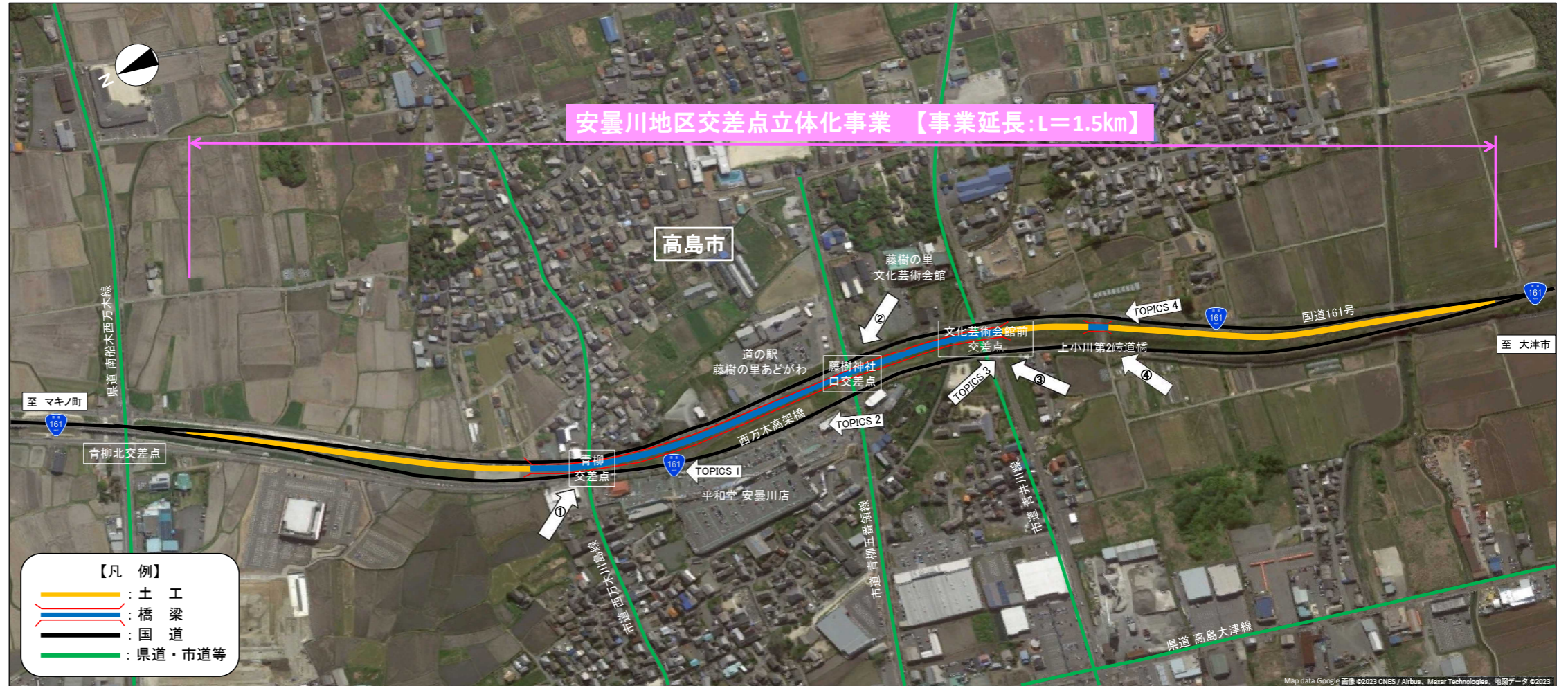
本線の盛土工、法面工を進めます。



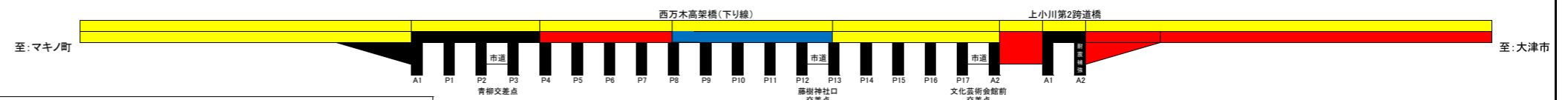
TOPICS 4 国道161号上小川北地区改良工事

R7.11月撮影

本線の盛土工、法面工を進めます。



地区名	高島市									
	青柳地区			西万木地区				上小川地区		
延長	0.25 km	0.13 km	0.13 km	0.16 km	0.17 km	0.11 km	0.01 km	0.01 km	0.31 km	
道路構造	土工	PC橋	PC橋	PC橋	PC橋	土工	PC橋	土工	土工	



凡例
 未着手
 発注手続中
 施工中
 完成



安曇川地区交差点立体化事業 工事進捗レポート

令和7年12月

TOPICS 1 国道161号西万木高架橋(P4-P8)PC上部工事

R7.12月撮影

床版工、橋梁付属物を進めます。



TOPICS 2 国道161号西万木高架橋(P4-P8)PC上部工事

R7.12月撮影

床版工、橋梁付属物を進めます。



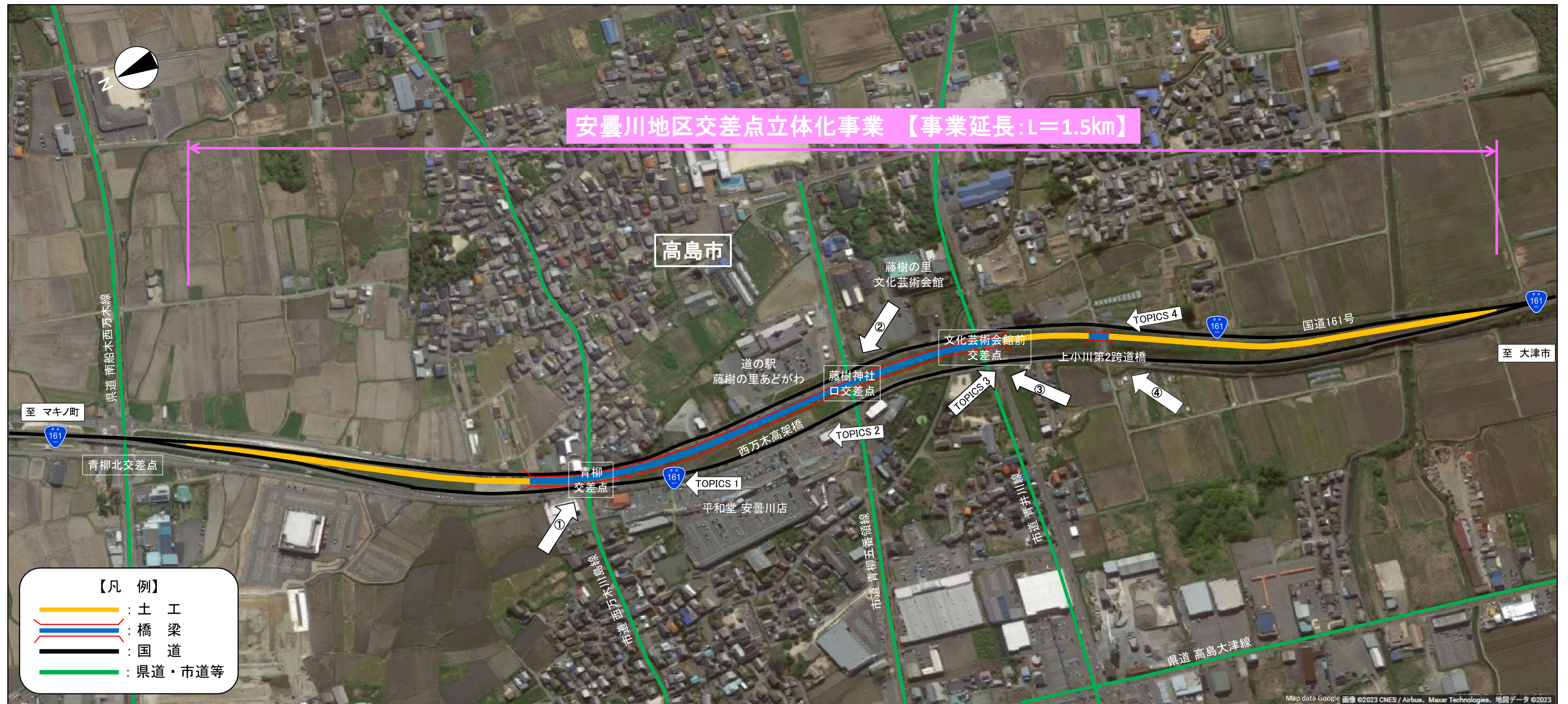
TOPICS 3 国道161号上小川北地区改良工事

R7.12月撮影

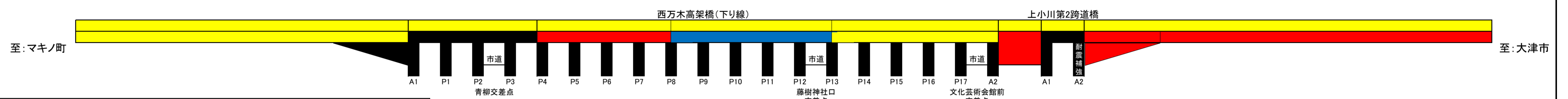


TOPICS 4 国道161号上小川北地区改良工事

R7.12月撮影




地区名	高島市									
	青柳地区			西万木地区				上小川地区		
延長	0.25 km	0.13 km	0.13 km	0.16 km	0.17 km	0.11 km	0.01 km	0.01 km	0.31 km	
道路構造	土工	PC橋	PC橋	PC橋	PC橋	土工	PC橋	土工		



凡例

- 黄色: 未着手
- 青: 発注手続中
- 赤: 施工中
- 黒: 完成



安曇川地区交差点立体化事業 工事進捗レポート

令和8年 1月

TOPICS 1 国道161号西万木高架橋(P4-P8)PC上部工事

R8.1月撮影

橋梁付属物を進めます。



TOPICS 2 国道161号西万木高架橋(P4-P8)PC上部工事

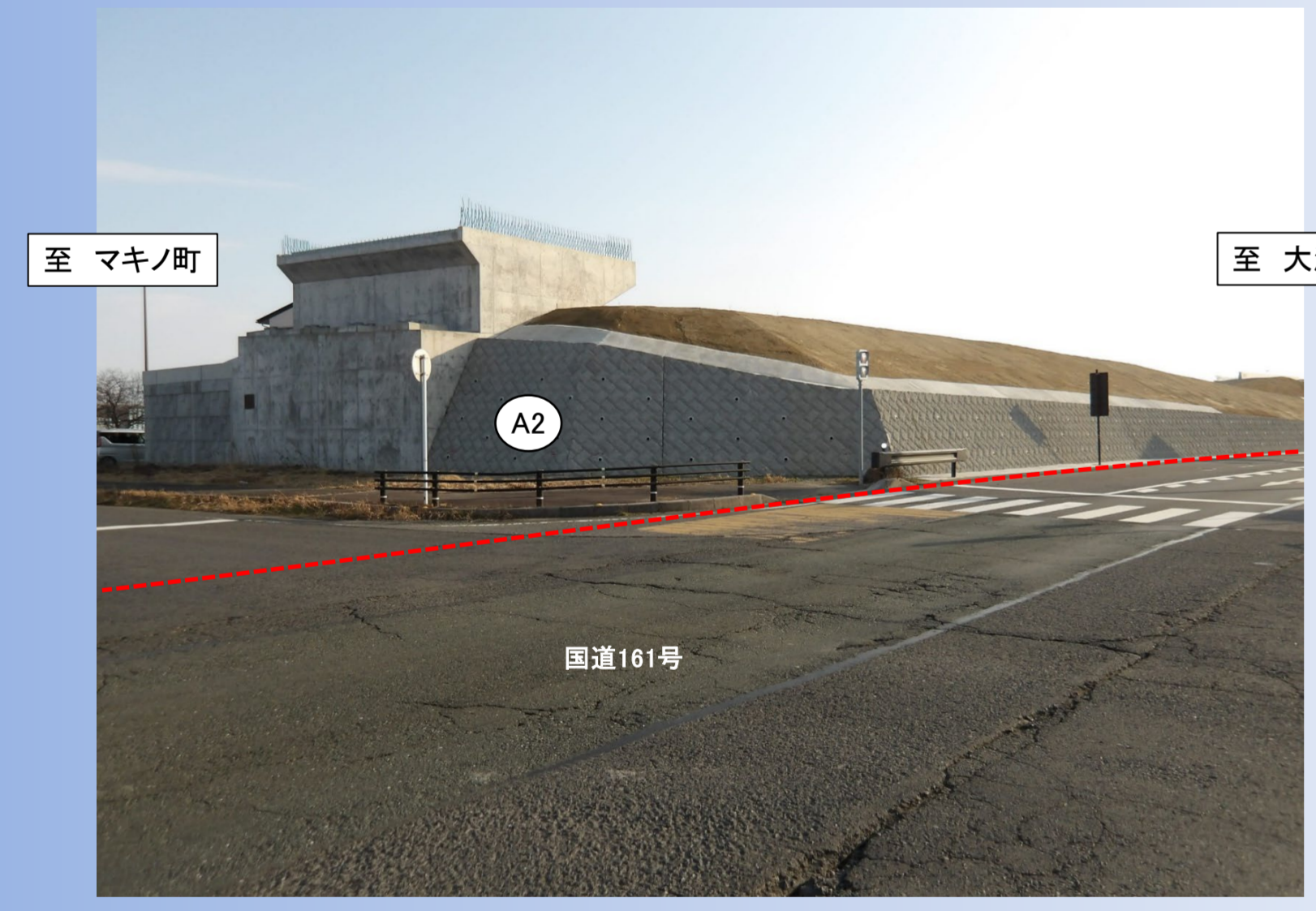
R8.1月撮影

橋梁付属物を進めます。



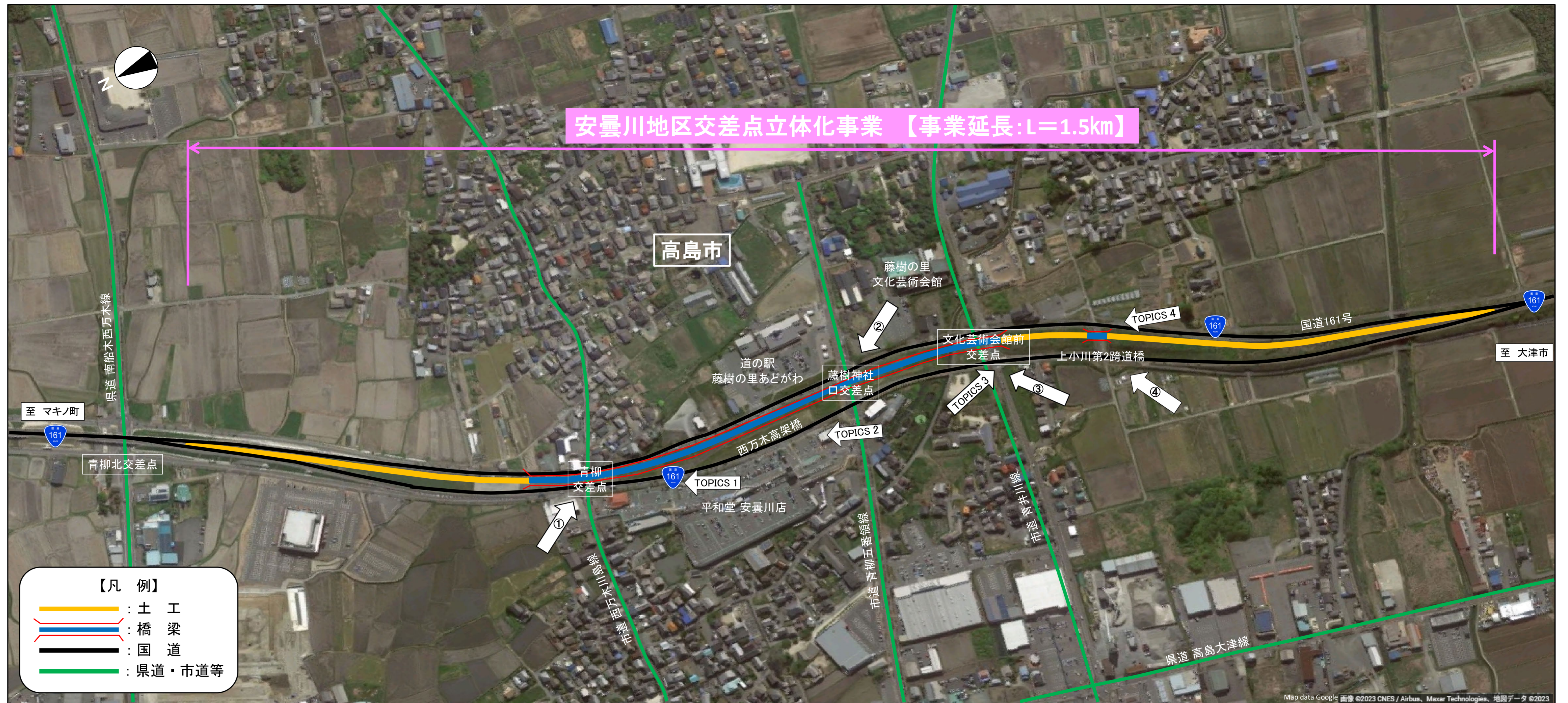
TOPICS 3 国道161号上小川北地区改良工事

R8.1月撮影


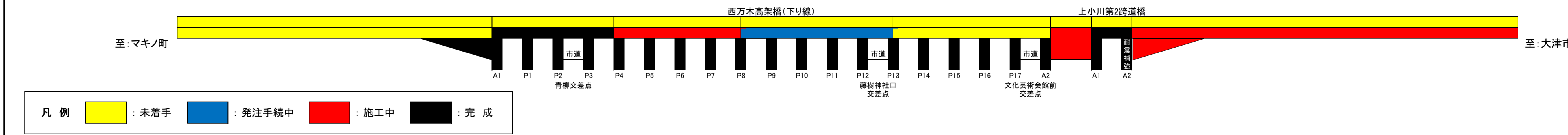


TOPICS 4 国道161号上小川北地区改良工事

R8.1月撮影



地区名	高島市									
	青柳地区			西万木地区				上小川地区		
延長	0.25 km	0.13 km	0.13 km	0.16 km	0.17 km	0.11 km	0.01 km	0.01 km	0.31 km	
道路構造	土工	PC橋	PC橋	PC橋	PC橋	土工	PC橋	土工	土工	



安曇川地区交差点立体化事業 工事進捗レポート

令和8年 3月

TOPICS 1 国道161号西万木高架橋(P4-P8)PC上部工事 R8.3月撮影



TOPICS 2 国道161号西万木高架橋(P4-P8)PC上部工事 R8.3月撮影



TOPICS 3 国道161号上小川北地区改良工事 R8.3月撮影



TOPICS 4 国道161号上小川北地区改良工事 R8.3月撮影

