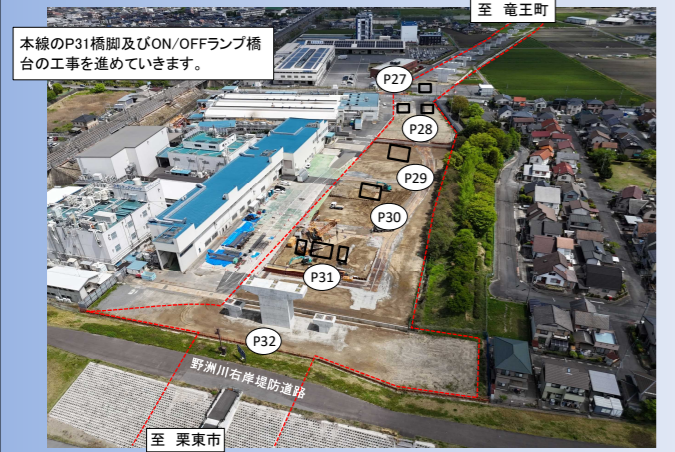


野洲栗東バイパス事業 工事進捗レポート

令和7年4月

TOPICS 1 野洲栗東バイパス七間場高架橋P31橋脚他工事

R7.4月撮影



本線のP31橋脚及びON/OFFランプ橋台の工事を進めています。

TOPICS 2 野洲栗東バイパス出産西部地区函渠他設置工事、野洲栗東バイパス中地区道路改良工事、野洲栗東バイパス宅屋地区道路改良工事

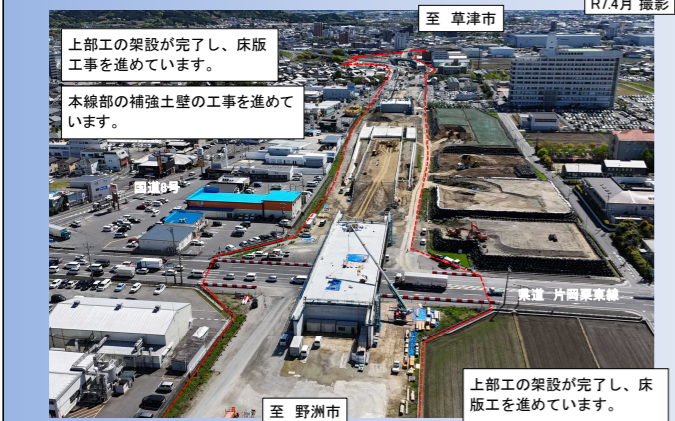
R7.4月撮影



本線部の補強土壁の工事を進めています。
栗東市域の出産地区のボックスカルバートの工事を進めています。

TOPICS 3 野洲栗東バイパス出産3号高架橋橋上上部工事、野洲栗東バイパス大橋北地区擁壁設置他工事、野洲栗東バイパス大橋北地区道路改良工事、野洲栗東バイパス手原地区道路構造物設置他工事、野洲栗東バイパス大橋南地区擁壁設置他工事

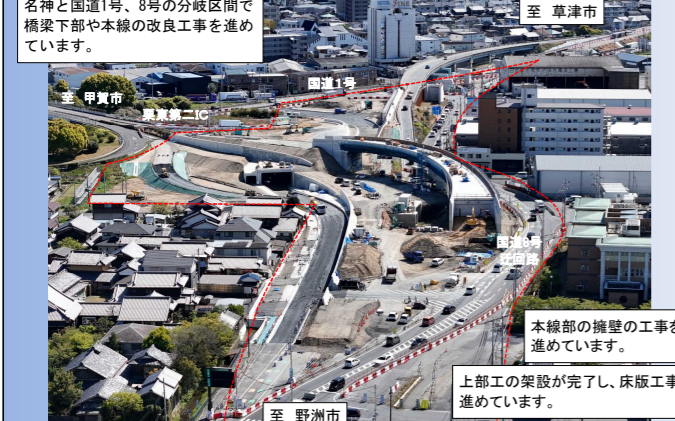
R7.4月撮影



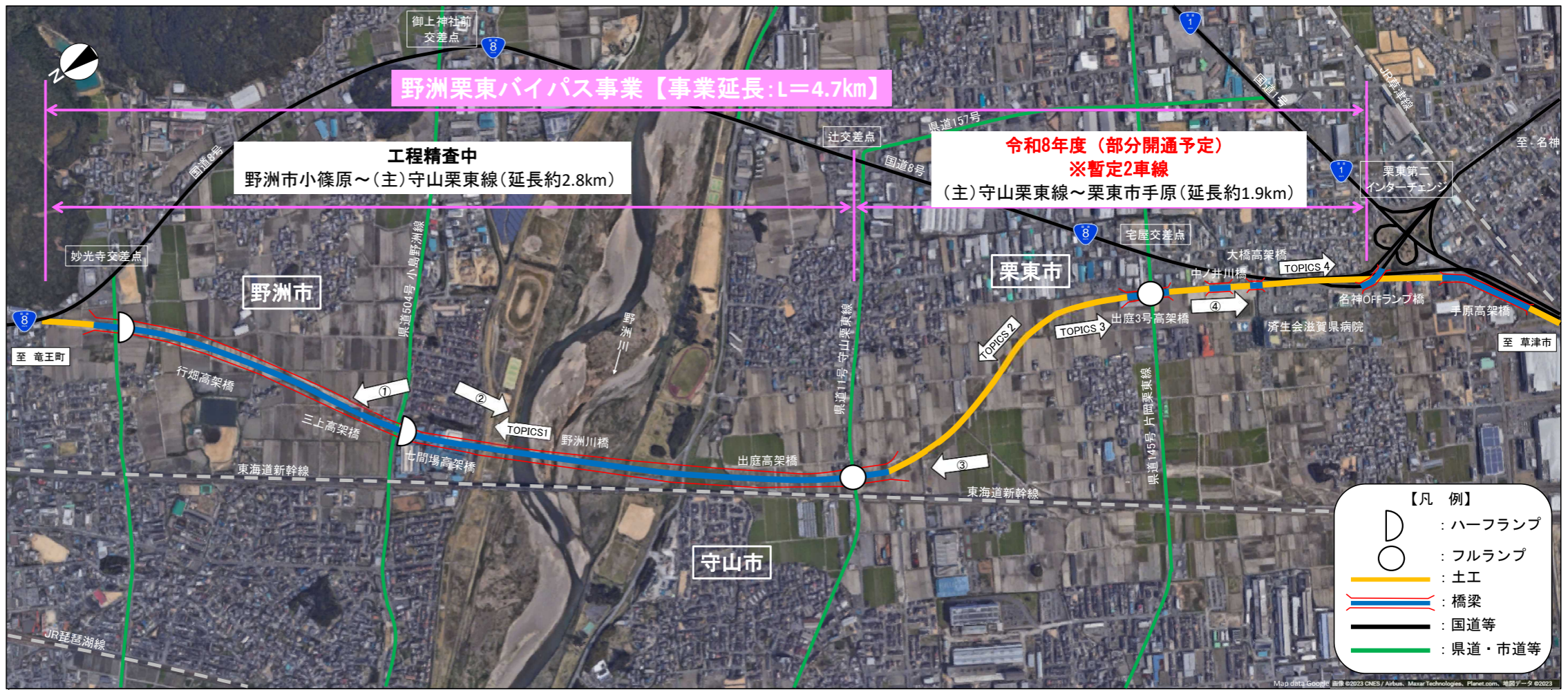
上部工の架設が完了し、床版工事を進めています。
本線部の補強土壁の工事を進めています。

TOPICS 4 野洲栗東バイパス手原高架橋下部他工事、野洲栗東バイパス名神OFFランプ橋上部工事、野洲栗東バイパス手原高架橋橋上上部工事、野洲栗東バイパス手原南地区道路構造物設置他工事

R7.4月撮影



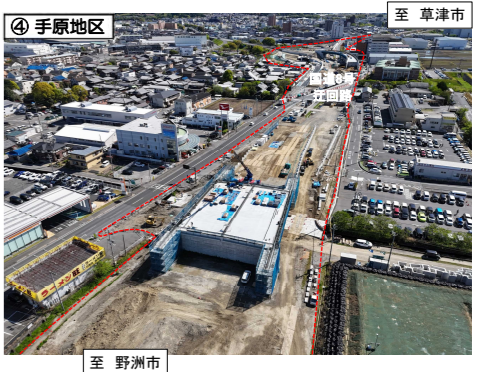
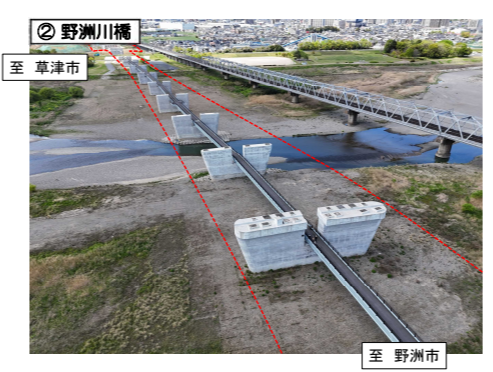
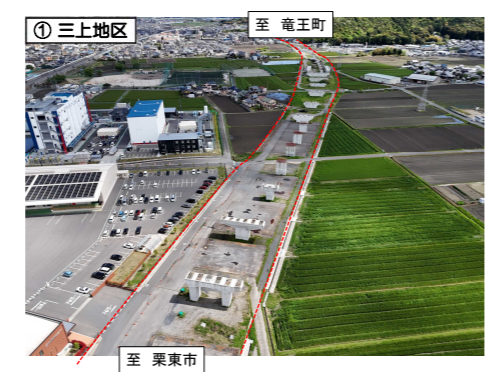
名神と国道1号、8号の分岐区間で橋梁下部や本線の改良工事を進めています。
本線部の擁壁の工事を進めています。
上部工の架設が完了し、床版工事を進めています。



- 【凡例】
- : ハーフランプ
 - : フルランプ
 - : 土工
 - : 橋梁
 - : 国道等
 - : 県道・市道等

地区名	野洲市										守山市		栗東市																																						
	小篠原地区			妙光寺地区			行畑地区				三上地区			立入地区		出産地区				中地区		宅屋地区		大橋地区		手原地区																									
延長	1.90 km										0.60 km		2.20 km										0.36km	0.20km	0.12km																										
道路構造	土工	PC橋	PC橋	PC橋	PC橋	PC橋	鋼橋	鋼橋	鋼橋	鋼橋	土工	PC橋	PC橋	PC橋	PC橋	土工	鋼橋	土工	PC橋	鋼橋	土工	鋼橋	土工	鋼橋	土工	鋼橋	土工																								
至: 竜王町	行畑高架橋			三上高架橋			七間場高架橋			野洲川橋			出産高架橋				出産3号高架橋		中ノ井川橋		大橋高架橋		名神OFFランプ橋		手原高架橋		至: 草津市																								
	A1	P2	(市)妙光寺北坂線	P7	P12	(市)三上	P17	P22	P26	P27	P28	P29	P30	P31	P1	P2	P3	P4	P5	P6	P7	P8	P9	P10	A2	(県)守山栗東線	4号	5号	6号	8号	9号	1号	2号	3号	4号	5号	A1	A2	(県)片岡栗東線	A1	A2	(市)大橋基地線	A2	P1	A1	A1	P1	P2	P3	P4	A2

- 凡例
- : 未着手
 - : 発注手続中
 - : 施工中
 - : 完成

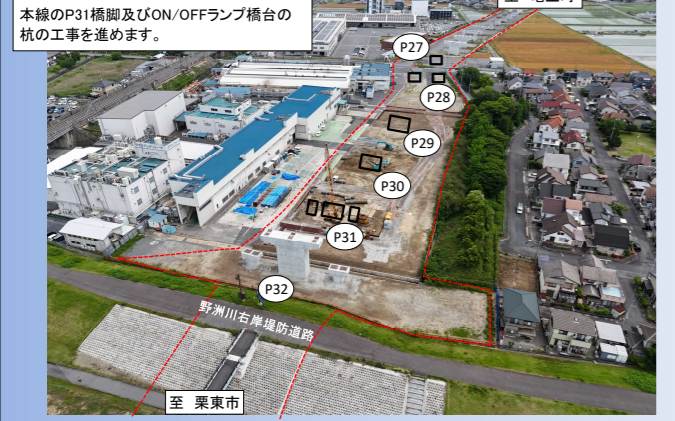


野洲栗東バイパス事業 工事進捗レポート

令和7年5月

TOPICS 1 野洲栗東バイパス七間場高架橋P31橋脚他工事

R7.5月撮影



TOPICS 2 野洲栗東バイパス出産西部地区函渠他設置工事、野洲栗東バイパス中地区道路改良工事、野洲栗東バイパス宅屋地区道路改良工事

R7.5月撮影



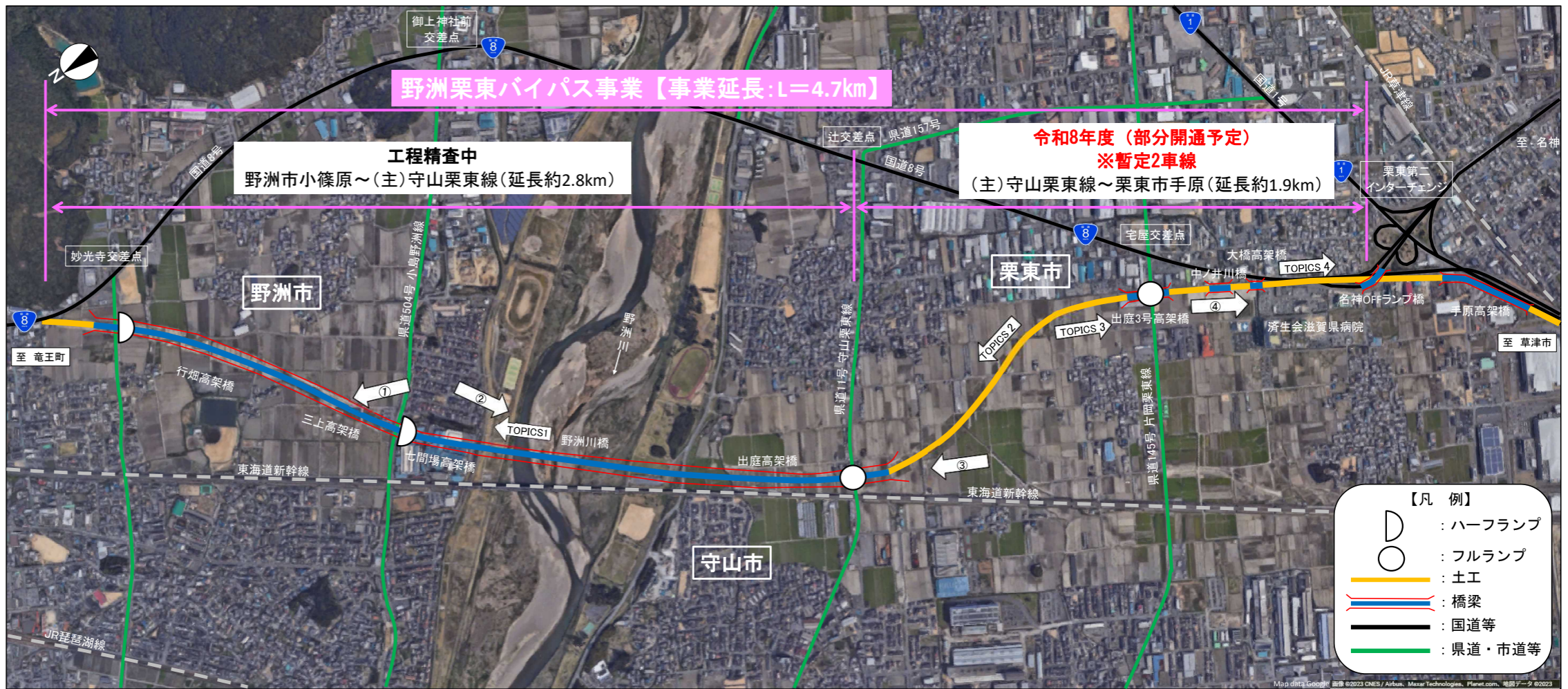
TOPICS 3 野洲栗東バイパス出産3号高架橋橋上上部工事、野洲栗東バイパス大橋北地区擁壁設置他工事、野洲栗東バイパス大橋北地区道路改良工事、野洲栗東バイパス手原地区道路構造物設置他工事、野洲栗東バイパス大橋南地区擁壁設置他工事

R7.5月撮影




TOPICS 4 野洲栗東バイパス手原高架橋下部他工事、野洲栗東バイパス名神OFFランプ橋上部工事、野洲栗東バイパス手原南地区道路構造物設置他工事

R7.5月撮影



地区名	野洲市										守山市		栗東市																																							
	小篠原地区	妙光寺地区	行畑地区	三上地区				野洲川橋		立入地区		出産地区				中地区		宅屋地区		大橋地区		手原地区																														
延長	1.90 km										0.60 km		2.20 km										0.36km	0.20km	0.12km																											
道路構造	土工	PC橋	PC橋	PC橋	PC橋	PC橋	鋼橋	鋼橋	鋼橋	鋼橋	土工	PC橋	PC橋	PC橋	PC橋	土工				鋼橋	土工	鋼橋	土工	鋼橋	土工																											
至: 竜王町	行畑高架橋										三上高架橋		七間場高架橋		野洲川橋		出産高架橋				出産3号高架橋		中ノ井川橋		大橋高架橋		名神OFFランプ橋		手原高架橋		至: 草津市																					
	A1	P2	北極線	P7	P12	(市)三上	P17	P22	P26	P27	P28	P29	P30	P31	P32	P1	P2	P3	P4	P5	P6	P7	P8	P9	P10	A2	4号	5号	6号	7号	8号	9号	1号	2号	3号	4号	5号	A1	A2	(黒)片岡	栗東線	A1	A2	中ノ井川	(市)大橋	基地線	A1	A2	P1	P2	P3	P4



野洲栗東バイパス事業 工事進捗レポート

令和7年7月

TOPICS 1 野洲栗東バイパス七間場高架橋P27橋脚他工事、野洲栗東バイパス七間場高架橋P31橋脚他工事

R7.7月撮影



TOPICS 2 野洲栗東バイパス中地区道路改良工事、野洲栗東バイパス宅屋地区道路改良工事

R7.7月撮影



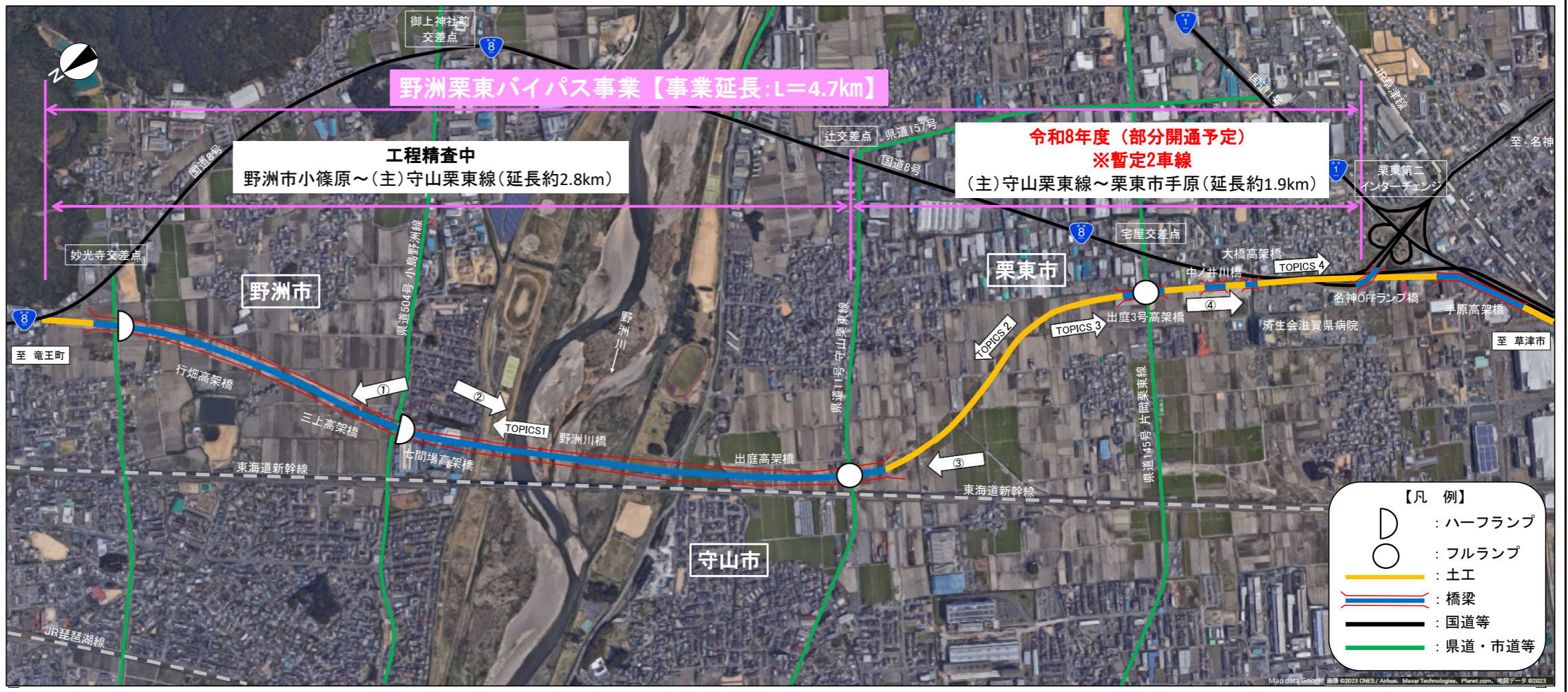
TOPICS 3 野洲栗東バイパス大橋北地区道路改良工事、野洲栗東バイパス大橋北地区道路構造物設置他工事、野洲栗東バイパス大橋南地区擁壁設置他工事

R7.7月撮影



TOPICS 4 野洲栗東バイパス手原高架橋下部他工事、野洲栗東バイパス手原高架橋鋼上部工事、野洲栗東バイパス手原南地区道路構造物設置他工事

R7.7月撮影



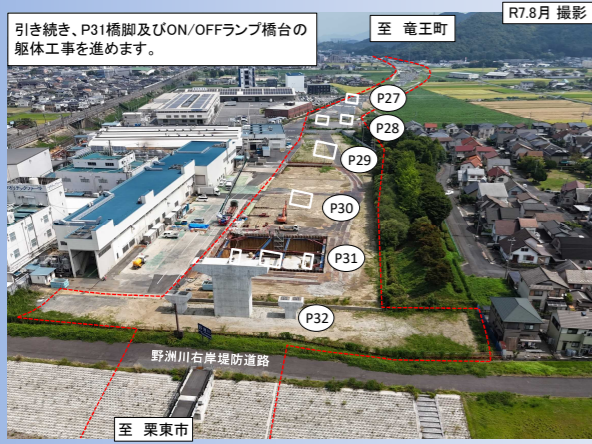
地区名	野洲市										守山市		栗東市																		
	小篠原地区	妙光寺地区	行畑地区	三上地区				野洲川橋		立入地区		出庭地区				中地区		宅屋地区		大橋地区		手原地区									
延長	1.90 km										0.60 km		2.20 km										0.36km	0.20km	0.12km						
道路構造	土工	PC橋	PC橋	PC橋	PC橋	PC橋	PC橋	鋼橋	鋼橋	鋼橋	鋼橋	土工	PC橋	PC橋	PC橋	PC橋	土工				鋼橋	土工	鋼橋	土工							
至: 竜王町	行畑高架橋										三上高架橋		七間場高架橋		野洲川橋		出庭高架橋				出庭3号高架橋		中ノ井川橋		大橋高架橋		名神OFFランプ橋		手原高架橋		至: 草津市
	A1 P2 (市)妙光寺北坂線	P7	P12	(市)三上 P17	P23	P26 P27 P28 P29 P30 P31	(黒)野洲線	P2 P3 P4 P5 P6 P7	P8 P9 P10 A2 (市)野洲川幹線	(黒)守山栗東線	P11 P12 P13 P14 A2 4号 5号 6号 8号 9号 1号 2号 3号 4号 5号	A1 A2 (黒)片岡栗東線	A1 A2 (市)大橋高地線	ON/OFFランプ		A2 P1 A1	A1 P1 P2 P3 P4														



野洲栗東バイパス事業 工事進捗レポート

令和7年8月

TOPICS 1 野洲栗東バイパス七間場高架橋P27橋脚他工事、野洲栗東バイパス七間場高架橋P31橋脚他工事



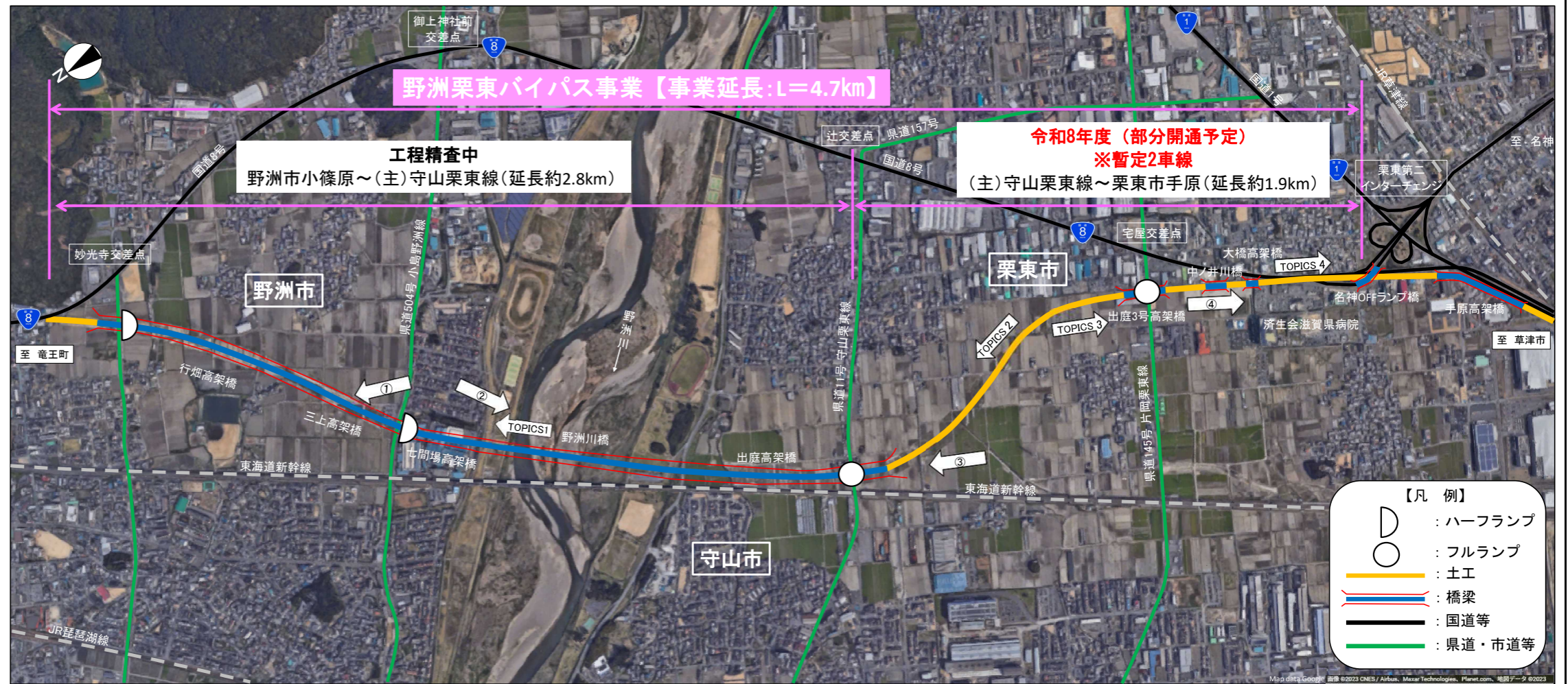
TOPICS 2 野洲栗東バイパス中地区道路改良工事、野洲栗東バイパス宅屋地区道路改良工事



TOPICS 3 野洲栗東バイパス大橋北地区道路改良工事、野洲栗東バイパス大橋北地区道路構造物設置他工事、

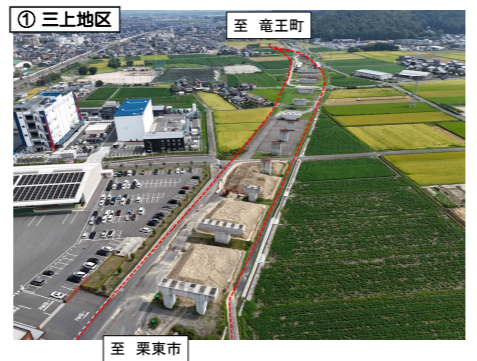


TOPICS 4 野洲栗東バイパス手原高架橋下部他工事、野洲栗東バイパス手原高架橋鋼上部工事、野洲栗東バイパス手原南地区道路構造物設置他工事、野洲栗東バイパス大橋南地区橋壁設置他工事



地区名	野洲市										守山市		栗東市																		
	小篠原地区	妙光寺地区	行畑地区	三上地区				野洲川橋		立入地区		出庭地区				中地区		宅屋地区		大橋地区		手原地区									
延長	1.90 km										0.60 km		2.20 km										0.36km	0.20km	0.12km						
道路構造	土工	PC橋	PC橋	PC橋	PC橋	PC橋	PC橋	鋼橋	鋼橋	鋼橋	鋼橋	土工	PC橋	PC橋	PC橋	PC橋	土工				鋼橋	土工	鋼橋	土工	鋼橋	土工					
至: 竜王町	行畑高架橋										三上高架橋		七間場高架橋		野洲川橋		出庭高架橋				出庭3号高架橋		中ノ井川橋		大橋高架橋		名神OFFランプ橋		手原高架橋		至: 草津市
	A1 P2 (市)妙光寺北桜線	P7	P12 (市)三上	P17	P23 (黒)小島野洲線	P28 P29 P30 P31	P32 P31	P2 P3 P4 P5 P6 P7	P8 P9 P10 A2 (市)野洲川幹線	P9 P10	P11 P12 P13 P14 A2	4号 5号 6号 8号 9号 1号 2号 3号 4号 5号	A1 A2 (黒)片岡栗東線	A1 A2 (市)大橋基地線	A1 A2	A1 P1 P2 P3 P4	A1 P1 P2 P3 P4	A1 P1 P2 P3 P4	A1 P1 P2 P3 P4	A1 P1 P2 P3 P4	A1 P1 P2 P3 P4	A1 P1 P2 P3 P4	A1 P1 P2 P3 P4	A1 P1 P2 P3 P4	A1 P1 P2 P3 P4	A1 P1 P2 P3 P4	A1 P1 P2 P3 P4	A1 P1 P2 P3 P4	A1 P1 P2 P3 P4		

凡例 : 未着手 : 発注手続中 : 施工中 : 完成



野洲栗東バイパス事業 工事進捗レポート

令和7年9月

TOPICS 1 野洲川橋右岸鋼上部工事、野洲川橋(P2-P9)鋼上部工事、野洲栗東バイパス七間場高架橋P27橋脚他工事、野洲栗東バイパス七間場高架橋P31橋脚他工事

R7.9月撮影

野洲川橋の架設工事に向けて準備を進めます。

引き続き、P31橋脚及びON/OFFランプ橋台の躯体工事を進めます。

至 栗東市

至 竜王町

TOPICS 2 野洲栗東バイパス中地区道路改良工事、野洲栗東バイパス宅屋地区道路改良工事

R7.9月撮影

引き続き、本線の補強土壁の工事を進めます。

至 野洲市

至 草津市

TOPICS 3 野洲栗東バイパス大橋北地区道路改良工事、野洲栗東バイパス大橋北地区道路構造物設置他工事、

R7.9月撮影

引き続き、本線の補強土壁の工事を進めます。

引き続き、本線の補強土壁の工事を進めます。

上り側道が県道片岡栗東線に接続されました。

至 草津市

至 野洲市

TOPICS 4 野洲栗東バイパス手原高架橋下部工事、野洲栗東バイパス手原高架橋鋼上部工事、野洲栗東バイパス手原南地区道路構造物設置他工事、野洲栗東バイパス大橋南地区護壁設置他工事

R7.9月撮影

引き続き、名神と国道1号、8号の分岐区間で橋梁下部や本線の改良工事を進めます。

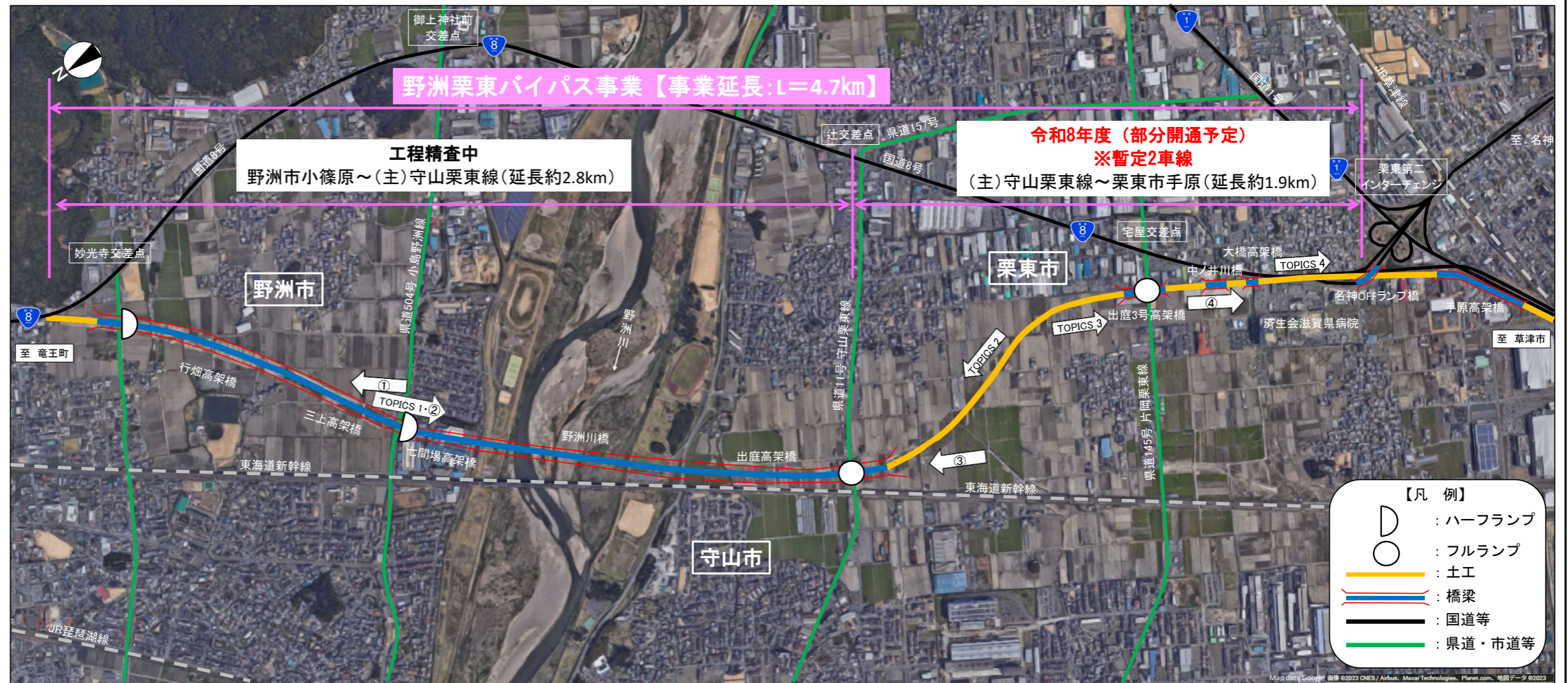
名神高速道路栗東ICから国道8号へのアクセスが可能となりました。

引き続き、本線の補強土壁の工事を進めます。

至 草津市

至 甲賀市

至 野洲市



地区名	野洲市										守山市		栗東市																	
	小篠原地区	妙光寺地区	行畑地区	三上地区							立入地区	出庭地区	中地区	宅屋地区	大橋地区	手原地区														
延長	1.90 km										0.60 km	2.20 km										0.36km	0.20km	0.12km						
道路構造	土工	PC橋	PC橋	PC橋	PC橋	PC橋	PC橋	鋼橋	鋼橋	鋼橋	鋼橋	土工	PC橋	PC橋	PC橋	PC橋	土工	鋼橋	土工	PC橋	鋼橋	土工	鋼橋	土工						
至:竜王町	行畑高架橋										三上高架橋		七間場高架橋		野洲川橋		出庭高架橋		出庭3号高架橋			中ノ井川橋		大橋高架橋		名神OFFランプ橋		手原高架橋		至:草津市
	A1 P2 (市)妙光寺北坂線	P7	P12 (市)三上	P17 (市)三宅線	P22	P23 (県)小島野洲線	P26 P27 P28 P29 P30 P31	P32 P1	P2 P3 P4 P5 P6 P7	P8 P9 P10 A2 (市)野洲川幹線	P11	P12 P13 P14 A2	4号	5号	6号	8号	9号	1号	2号	3号	4号	5号	A1 A2 (県)片岡栗東線	A1 A2 (市)大橋高地線	A1 A2	A1 P1	P2 P3 P4			



野洲栗東バイパス事業 工事進捗レポート

令和7年11月

TOPICS 1 野洲栗東バイパス野洲川橋右岸側上部工事、野洲栗東バイパス野洲川橋(P2-P8)橋上部工事、野洲栗東バイパス七間場高架橋P27橋脚他工事、野洲栗東バイパス七間場高架橋P31橋脚他工事、野洲栗東バイパス七間場高架橋上部工事

R7.11月撮影



引き続き、P31橋脚及びON/OFFランプ橋台の躯体工事を進めます。
P30橋脚杭打ち工事を進めます。

野洲川橋の架設工事に向けて準備を進めます。

TOPICS 2 野洲栗東バイパス中地区道路改良工事、野洲栗東バイパス宅屋地区道路改良工事

R7.11月撮影



引き続き、本線の補強土壁の工事を進めます。

TOPICS 3 野洲栗東バイパス大橋北地区道路改良工事、野洲栗東バイパス大橋北地区道路構造物設置他工事、野洲栗東バイパス宅屋地区道路改良工事

R7.11月撮影



引き続き、本線の補強土壁の工事を進めます。

TOPICS 4 野洲栗東バイパス手原高架橋下部工事、野洲栗東バイパス手原高架橋橋上部工事、野洲栗東バイパス手原南地区道路構造物設置他工事、野洲栗東バイパス大橋南地区擁壁設置他工事

R7.11月撮影



引き続き、名神と国道1号、8号の分岐区間で本線の改良工事を進めます。

手原高架橋の架設工事に向けて準備を進めます。

引き続き、本線の補強土壁の工事を進めます。

栗東第二ICから国道8号へ接続するオフランプの切替に向けて準備を進めます。



地区名	野洲市										守山市		栗東市																																													
延長	1.90 km										0.60 km		2.20 km																																													
道路構造	土工	PC橋	PC橋	PC橋	PC橋	PC橋	鋼橋	鋼橋	鋼橋	鋼橋	土工	PC橋	PC橋	PC橋	PC橋	土工	鋼橋	土工	PC橋	鋼橋	土工	鋼橋	土工																																			
至: 竜王町	行畑高架橋										三上高架橋		七間場高架橋		野洲川橋		出庭高架橋		出庭3号高架橋		中ノ井川橋		大橋高架橋		名神OFFランプ橋		手原高架橋		至: 草津市																													
	A1	P2	〰	P7	P12	(市)三上	P17	P23	(県)小島	P26	P27	P28	P29	P30	P31	P1	P2	P3	P4	P5	P6	P7	P8	P9	P10	A2	(県)守山	栗東線	4号	5号	6号	7号	8号	9号	1号	2号	3号	4号	5号	A1	A2	A1	A2	(県)片岡	栗東線	A1	A2	(市)大橋	基地線	A2	P1	A1	A1	P1	P2	P3	P4	A2

凡例 : 未着手 (黄) : 発注手続中 (青) : 施工中 (赤) : 完成 (黒)



野洲栗東バイパス事業 工事進捗レポート

令和7年12月

TOPICS 1 野洲栗東バイパス野洲川橋右岸側上部工事、野洲栗東バイパス野洲川橋(P2-P8)橋上部工事、野洲栗東バイパス七間場高架橋P27橋脚他工事、野洲栗東バイパス七間場高架橋P31橋脚他工事、野洲栗東バイパス七間場高架橋上部工事

R7.12月撮影



野洲川橋の桁架設に向けた野洲川の瀬替えが完了しました。引き続き、架設工事に向けて準備を進めます。

P31橋脚及びON/OFFランプ橋台の躯体工事を進めます。

P30橋脚の杭打ち工事が完了しました。P28、P29橋脚の杭打ち工事を進めます。

TOPICS 2 野洲栗東バイパス中地区道路改良工事、野洲栗東バイパス宅屋地区道路改良工事

R7.12月撮影



引き続き、中・宅屋地区周辺の補強土壁及び防護柵の工事を進めます。

TOPICS 3 野洲栗東バイパス大橋北地区道路改良工事、野洲栗東バイパス大橋北地区道路構造物設置他工事、野洲栗東バイパス宅屋地区道路改良工事

R7.12月撮影



引き続き、県道片岡栗東線周辺の補強土壁及び防護柵の工事を進めます。

TOPICS 4 野洲栗東バイパス手原高架橋下部工事、野洲栗東バイパス手原高架橋橋上部工事、野洲栗東バイパス手原南地区道路構造物設置他工事、野洲栗東バイパス大橋南地区護壁設置他工事

R7.12月撮影



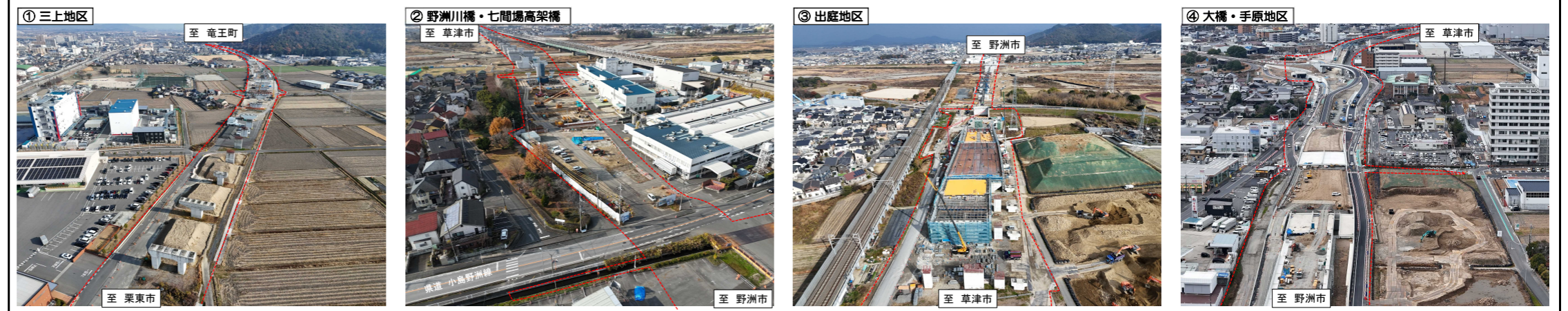
引き続き、国道1号、8号の分岐区間で本線の改良工事を進めます。

手原高架橋の桁架設工事に向けて転回路工事を進めます。

栗東第二ICから国道8号へ接続するオフランプの切替工事を進めます。



地区名	野洲市										守山市		栗東市																																								
	小篠原地区	妙光寺地区	行畑地区	三上地区				立入地区		出庭地区		中地区		宅屋地区		大橋地区		手原地区																																			
延長	1.90 km										0.60 km		2.20 km										0.36km	0.20km	0.12km																												
道路構造	土工	PC橋	PC橋	PC橋	PC橋	PC橋	PC橋	鋼橋	鋼橋	鋼橋	鋼橋	土工	PC橋	PC橋	PC橋	PC橋	土工	鋼橋	土工	PC橋	鋼橋	土工	鋼橋	土工																													
至:竜王町	行畑高架橋										三上高架橋		七間場高架橋		野洲川橋		出庭高架橋		出庭3号高架橋		中ノ井川橋		大橋高架橋		名神OFFランプ橋		手原高架橋		至:草津市																								
	A1	P2	北坂橋	P7	P12	(市)三上	P17	P22	P26	P27	P28	P29	P30	P31	P32	P1	P2	P3	P4	P5	P6	P7	P8	P9	P10	A2	4号	5号	6号	7号	8号	9号	1号	2号	3号	4号	5号	A1	A2	(県)片岡	栗東線	A1	A2	(市)大橋	基地線	A1	A2	A1	P1	P2	P3	P4	A2



野洲栗東バイパス事業 工事進捗レポート

令和8年1月

TOPICS 1 野洲栗東バイパス野洲川橋右岸側上部工事、野洲栗東バイパス野洲川橋(P2-P8)橋上部工事、野洲栗東バイパス七間場高架橋P27橋脚他工事、野洲栗東バイパス七間場高架橋P31橋脚他工事、野洲栗東バイパス七間場高架橋橋上部工事

R7.1月撮影




野洲川橋の架設工事に向けた準備が完了しました。橋桁の架設を進めます。

引き続き、P31橋脚及びON/OFFランプ橋台の躯体工事を進めます。

P28、P29橋脚の杭打ち工事が完了しました。P27橋脚の杭打ち工事を進めます。

TOPICS 2 野洲栗東バイパス中地区道路改良工事、野洲栗東バイパス宅屋地区道路改良工事

R7.1月撮影



引き続き、中・宅屋地区周辺の補強土壁及び防護柵の工事を進めます。

TOPICS 3 野洲栗東バイパス大橋北地区道路改良工事、野洲栗東バイパス大橋北地区道路構造物設置他工事、野洲栗東バイパス宅屋地区道路改良工事

R7.1月撮影



引き続き、県道片岡栗東線周辺の補強土壁及び防護柵の工事を進めます。

TOPICS 4 野洲栗東バイパス手原高架橋下部工事、野洲栗東バイパス手原高架橋橋上部工事、野洲栗東バイパス手原南地区道路構造物設置他工事、野洲栗東バイパス大橋南地区護壁設置他工事

R7.1月撮影



引き続き、国道1号、8号の分岐区間で本線の改良工事を進めます。

手原高架橋の桁架設工事に向けて転回路を設けました。橋桁の架設を進めます。

栗東第二ICから国道8号へ接続するオフランプが切り替わりました。



地区名	野洲市										守山市		栗東市																		
	小篠原地区	妙光寺地区	行畑地区	三上地区				野洲川橋		立入地区		出庭地区				中地区		宅屋地区		大橋地区		手原地区									
延長	1.90 km										0.60 km		2.20 km										0.36km	0.20km	0.12km						
道路構造	土工	PC橋	PC橋	PC橋	PC橋	PC橋	PC橋	鋼橋	鋼橋	鋼橋	鋼橋	土工	PC橋	PC橋	PC橋	PC橋	土工				鋼橋	土工	鋼橋	土工	鋼橋	土工					
至: 竜王町	行畑高架橋										三上高架橋		七間場高架橋		野洲川橋		出庭高架橋				出庭3号高架橋		中ノ井川橋		大橋高架橋		名神OFFランプ橋		手原高架橋		至: 草津市
	A1 P2 (市)妙光寺北坂線	P7	P12 (市)三上 P17 市宅線	P23 (県)小島野洲線	P26 P27 P28 P29 P30 P31	P32 P1	P2 P3 P4 P5 P6 P7	P8 P9 P10 A2 (市)野洲川幹線	P11 P12 P13 P14 A2	4号 5号 6号 8号 (市)出庭南線	9号 1号 2号 3号 4号 5号 A1 A2 (県)片岡栗東線	A1 A2 (市)大橋基地線																			



野洲栗東バイパス事業 工事進捗レポート


令和8年3月

TOPICS 1 野洲栗東バイパス野洲川橋右岸橋上部工事、野洲栗東バイパス野洲川橋(P2-P8)橋上部工事、野洲栗東バイパス七間場高架橋P27橋脚他工事、野洲栗東バイパス七間場高架橋P31橋脚他工事、野洲栗東バイパス七間場高架橋上部工事



R8.3月撮影
野洲川橋P32-P2間及びP4-P9間の桁架設が完了しました。合成床版の設置を進めます。
引き続き、P29~31橋脚及びON/OFFランプ橋台の躯体工事を進めます。

TOPICS 2 野洲栗東バイパス中地区道路改良工事、野洲栗東バイパス宅屋地区道路改良工事、野洲栗東バイパス中地区他道路整備工事



R8.3月撮影
引き続き、側道及び農道の擁壁や排水構造物等の工事を進めます。

TOPICS 3 野洲栗東バイパス大橋北地区道路改良工事、野洲栗東バイパス大橋北地区道路構造物設置他工事、野洲栗東バイパス宅屋地区道路改良工事、野洲栗東バイパス大橋北地区他道路整備工事、野洲栗東バイパス中地区他道路整備工事

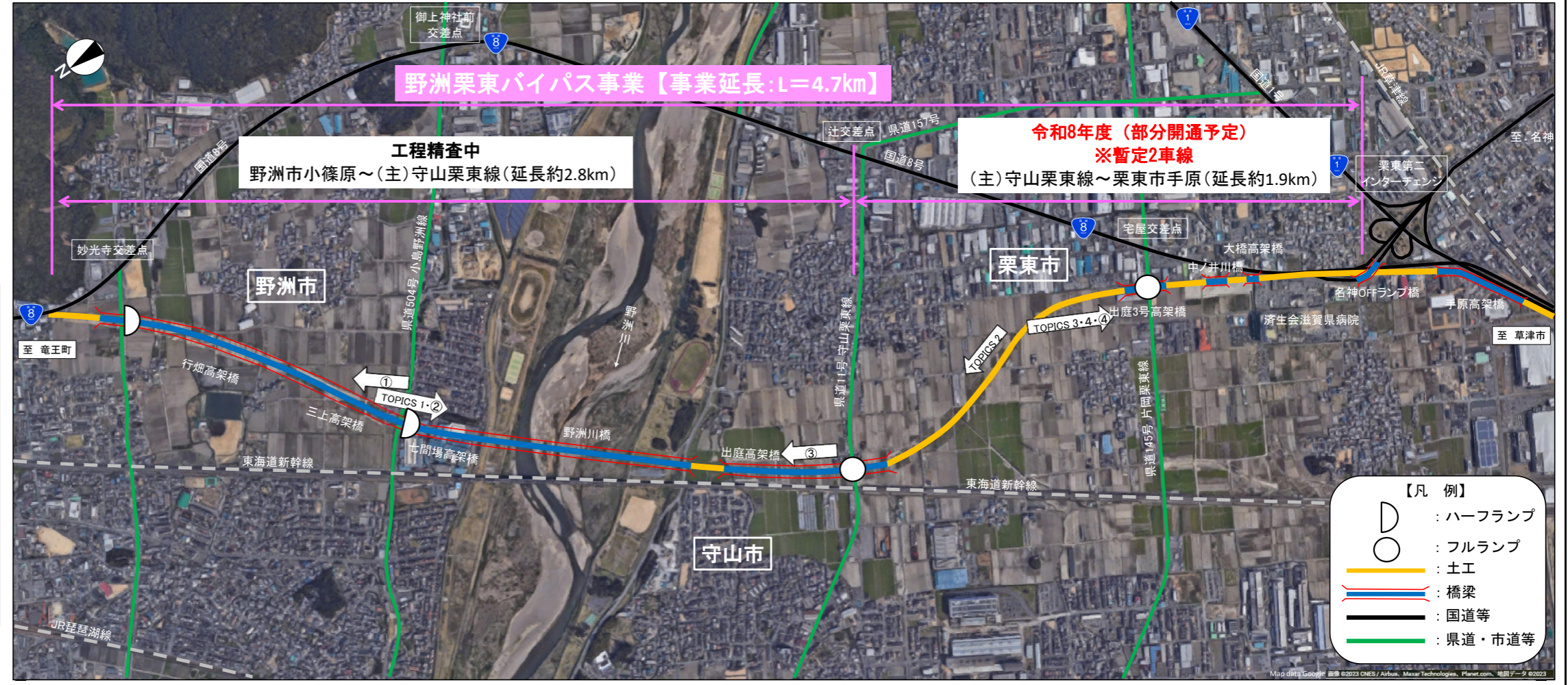


R8.3月撮影
本線の防護柵が完了しました。路床盛土や排水構造物の工事を進めます。
引き続き、側道の防護柵や排水構造物等の工事を進めます。

TOPICS 4 野洲栗東バイパス手原高架橋下部他工事、野洲栗東バイパス手原高架橋橋上部工事、野洲栗東バイパス手原南地区道路構造物設置他工事、野洲栗東バイパス大橋南地区擁壁設置他工事、野洲栗東バイパス大橋南地区他道路整備工事



R8.3月撮影
引き続き、国道1号、8号の分岐区間で本線の改良工事を進めます。
手原高架橋の桁架設が完了しました。合成床版の設置を進めます。
A2周辺の地盤改良工事が完了しました。擁壁工事を進めます。
引き続き、補強土壁の工事を進めます。



地区名	野洲市										守山市		栗東市																																	
	小篠原地区	妙光寺地区	行畑地区	三上地区				野洲川橋		立入地区		出庭地区				中地区		宅屋地区		大橋地区		手原地区																								
延長	1.90 km										0.60 km		2.20 km										0.36km	0.20km	0.12km																					
道路構造	土工	PC橋	PC橋	PC橋	PC橋	PC橋	鋼橋	鋼橋	鋼橋	鋼橋	土工	PC橋	PC橋	PC橋	PC橋	土工	鋼橋	土工	PC橋	鋼橋	土工	鋼橋	土工	鋼橋	土工																					
至:竜王町	行畑高架橋										三上高架橋		七間場高架橋		野洲川橋		出庭高架橋				出庭3号高架橋		中ノ井川橋		大橋高架橋		名神OFFランプ橋		手原高架橋		至:草津市															
	A1	P2	市三宅線	P7	P12	(市)三上	P17	P22	P26	P27	P28	P29	P30	P31	P1	P2	P3	P4	P5	P6	P7	P8	P9	P10	A2	4号	5号	6号	7号	8号	9号	1号	2号	3号	4号	5号	A1	A2	A1	A2	A1	A2	P1	P2	P3	P4

