

令和3年1月6日19時45分

資料配布 近畿地方整備局

和歌山河川国道事務所

大雪に関する緊急発表

～不要・不急の外出はお控えください～

- 近畿地方では、1月7日～1月9日にかけて、山地を中心に大雪となる見込みです。【別紙—1参照】
- 降雪状況によっては除雪作業等のために通行止めを断続的に実施する場合があります。直轄国道では【別紙2—1, 2—2】を中心に通行止めを行う場合があります。
- 不要不急の外出は避けていただくとともに、やむを得ず外出される場合は、冬用タイヤの装着やタイヤチェーン携行及び早期装着などのご協力をお願いします。
- あわせて、最新の気象情報及び道路情報等に注意し、十分な時間的余裕を持って行動頂くようお願いいたします。

○和歌山河川国道事務所では、予防的通行止めによる除雪作業を実施しました。【別紙—4】

■最新の気象情報 : <https://www.jma.go.jp/jp/kishojoho/>

その他各種気象情報は、【別紙—3】をご参照ください。

■冬の道路情報 : <https://www.kkr.mlit.go.jp/road/disaster/yukihenosonae.html>

<取扱い>

<配布場所> 和歌山県政記者クラブ、和歌山県政放送記者クラブ、
和歌山県地方新聞記者クラブ

<問合せ先> 国土交通省 近畿地方整備局 和歌山河川国道事務所
副所長 小野 武 (おの たけし)
道路管理第二課長 河合 孝治 (かわい たかはる)
電話 073-424-2471 (代表) FAX 073-424-2484

【道路利用者等への呼びかけ】

- **7日(木)から冬型の気圧配置が急速に強まり、9日(土)にかけて上空1500m付近で-12℃以下の平年よりかなり強い寒気が西日本の太平洋側まで南下する見込みです。このため、福井県や近畿地方では9日にかけて断続的に降雪が続き、特に7日夜から8日(金)にかけては山地を中心に大雪に警戒が必要です。年末年始に大雪となった所では大幅な積雪の増加にも注意してください。また、9日にかけて平年よりかなり気温が低くなるため、橋梁部を中心に道路凍結のおそれがあります。**
- **大雪による立ち往生等に警戒が必要です。**
- **また、普段雪が降らない地域においても、突然の大雪による立ち往生等に警戒が必要です。**
- **平成30年2月の大雪時にも、冬用タイヤやタイヤチェーンの未装着などの車両が見受けられました。**
- **立ち往生車両による通行規制が発生すると、牽引等が必要になり他の道路利用者への影響も大きくなります。**
- **お出かけ前には、冬期道路情報の確認や冬用タイヤの装着、大雪が予想される地域をさける広域迂回の検討、タイヤチェーンの早期装着の他、不要不急の外出は控えていただくよう、お願いします。**

【1. 今後の気象の見通し】

令和3年1月7日から9日にかけての大雪

【早期注意情報(警報級の可能性)】 1月6日11時発表

近畿地方	警報級の可能性							
	6日		7日		8日	9日	10日	11日
	夕方まで 12-18	夜～明け方 18-6	朝～夜遅く 6-24					
大雨	-	-	-	-	-	-	-	-
大雪	-	-	[中]	[高]	[中]	-	-	-
暴風(暴風雪)	-	[中]	[高]	-	-	-	-	-
波浪	-	-	[高]	[高]	-	-	-	-

福井県	警報級の可能性							
	6日		7日		8日	9日	10日	11日
	夕方まで 12-18	夜～明け方 18-6	朝～夜遅く 6-24					
大雨	-	-	-	-	-	-	-	-
大雪	-	-	[高]	[高]	[高]	-	-	-
暴風(暴風雪)	-	-	[高]	-	-	-	-	-
波浪	-	-	[高]	[高]	-	-	-	-

※最新の気象情報については以下からご覧ください。

<https://www.jma.go.jp/jp/warn/>

「早期注意情報(警報級の可能性)」:

地域ごとに5日先までの警報級の可能性を表示

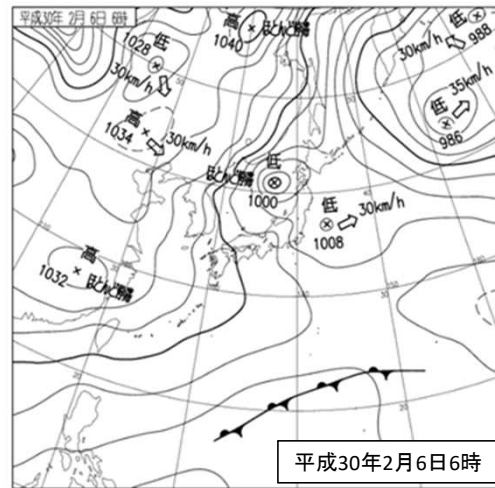
「警報・注意報」:

市町村単位で危険度の高まる時間帯を色分けして表示

【2. 過去の大雪による雪害事例】

平成30年2月4日から平成30年2月7日にかけての大雪

【気圧配置】



【気象概況】

○2月4日から8日にかけて日本付近は強い寒気に広く覆われたため、北陸地方を中心に大雪となり、福井市では昭和56年(1981年)の豪雪以来37年ぶりに積雪が140センチを超える大雪となった。

＜大雪のため、大規模な立ち往生が発生 約1,500台＞

○福井県嶺北地方では、平成30年2月4日から7日にかけての降雪が、6日16時までの24時間で平地でも60cmを超える記録的な大雪となった。また、あわら市から坂井市において9箇所立ち往生車両が発生した。その影響で、約1,500台の大規模な車両滞留が発生し、約66時間の通行止めが発生した。



①(2/7 10時頃)2車線区間の滞留状況



②(2/7 15時頃)4車線区間の滞留状況



通行止め対象箇所



通行止め区間 位置図

■大雪時の予防的通行規制区間

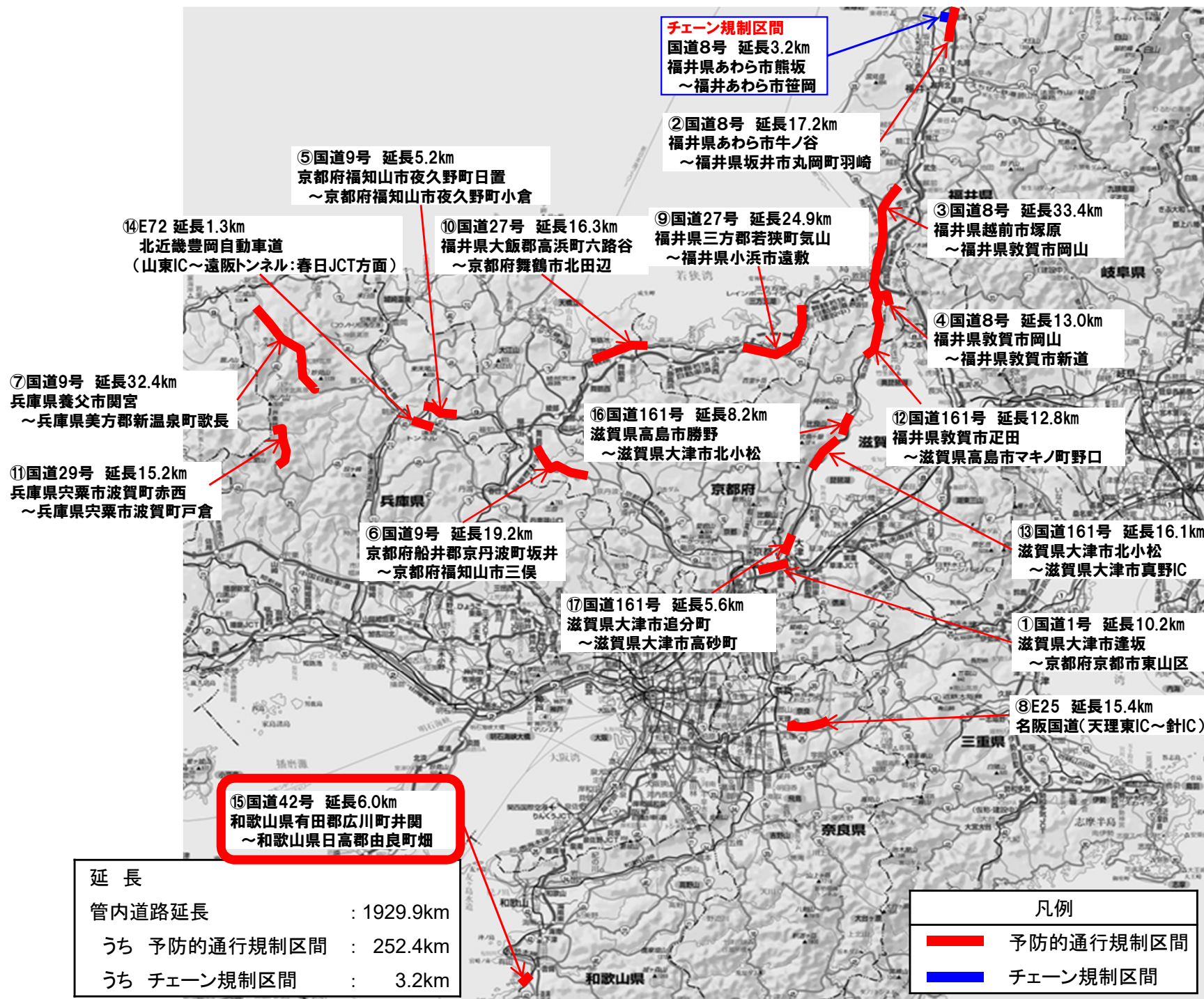
国が管理する道路において、大雪時に急な上り坂で大型車等が立ち往生しやすい場所等を選定し、効率的に優先して除雪を行う区間を決定しています。

近畿地方整備局管内の予防的通行規制区間は以下のとおりです。

予防的通行規制区間 一覧表

番号	図面番号 (地整図面)	整備局名	都道府県	事務所名	路線名	箇所名	予防的通行規制区間			令和元年度 新規設定区間
							起点	終点	延長(km)	
164	86-1	近畿	滋賀県・京都府	滋賀国道・京都国道	1	逢坂山・山科・東山	大津市(滋賀県) 逢坂	京都市(京都府) 東山区	10.2	
165	86-2	近畿	福井県	福井河川国道	8	石川県境～坂井市丸岡町羽崎交差点	あわら市 牛ノ谷	坂井市 丸岡町羽崎	17.2	
166	86-3	近畿	福井県	福井河川国道	8	越前市塚原～敦賀市岡山	越前市 塚原	敦賀市 岡山	33.4	
167	86-4	近畿	福井県	福井河川国道	8	敦賀市岡山～敦賀市新道	敦賀市 岡山	敦賀市 新道	13.0	
168	86-5	近畿	京都府	福知山河川国道	9	夜久野	福知山市 夜久野町日置	福知山市 夜久野町小倉	5.2	
169	86-6	近畿	京都府	福知山河川国道	9	三和	京丹波町 坂井	福知山市 三俣	19.2	
170	86-7	近畿	兵庫県	豊岡河川国道	9	養父市関宮～新温泉町歌長	養父市 関宮	新温泉町 歌長	32.4	
171	86-8	近畿	奈良	奈良	25	名阪国道 (天理東IC～針IC)	天理東IC	針IC	15.4	
172	86-9	近畿	福井県	福井河川国道	27	三方上中郡若狭町気山～小浜市遠敷	若狭町 気山	小浜市 遠敷	24.9	
173	86-10	近畿	福井県・京都府	福知山河川国道	27	舞鶴	高浜町(福井県) 六路谷	舞鶴市(京都府) 北田辺	16.3	
174	86-11	近畿	兵庫県	姫路河川国道事務所	29	宍粟市波賀町赤西～戸倉	宍粟市波賀町赤西	宍粟市 波賀町戸倉	15.2	
175	86-12	近畿	福井県・滋賀県	福井河川国道・滋賀国道	161	国境・山中	敦賀市(福井県) 疋田	高島市(滋賀県) マキノ町野口	12.8	
176	86-13	近畿	滋賀県	滋賀国道	161	湖西道路(真野IC)～志賀BP(北小松)	大津市 北小松	真野IC (大津市真野大野)	16.1	
177	86-14	近畿	兵庫県	豊岡河川国道	E72	北近畿豊岡自動車道 (山崎IC～津原IC)	山崎IC (朝来市山崎)	朝来市 山崎	1.3	
178	86-15	近畿	和歌山県	和歌山河川国道	42	水越峠	広川町 井関	由良町 畑	6.0	
179	86-16	近畿	滋賀県	滋賀国道	161	鶴川	高島市 勝野	大津市 北小松	8.2	
180	86-17	近畿	滋賀県	滋賀国道	161	西大津BP (藤尾南ランプ～南志賀ランプ)	大津市 高砂町	大津市 追分町	5.6	

直轄国道における「予防的通行規制区間」位置図



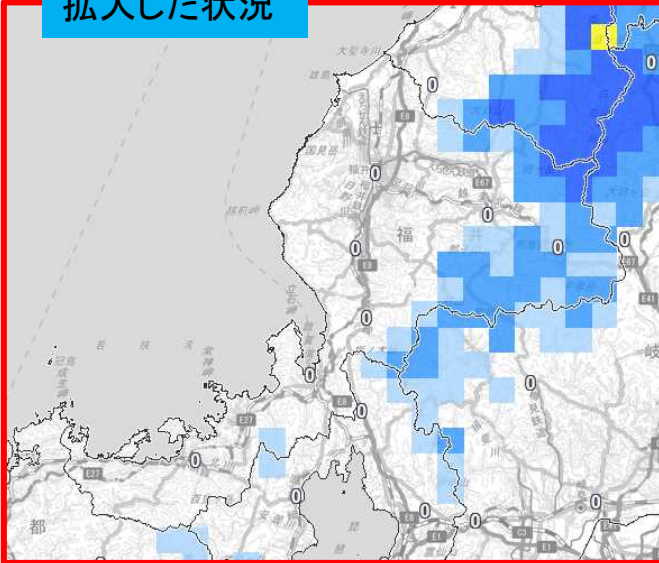
■各種気象情報のリンク先


- 天気予報 <https://www.jma.go.jp/jp/yoho/211.html>
※地図上の府県をクリックすると、詳細な情報が出てきます。
- 警報・注意報 <https://www.jma.go.jp/jp/warn/211.html>
※地図上の府県をクリックすると、詳細な情報が出てきます。
- 気象情報(近畿) https://www.jma.go.jp/jp/kishojoho/106_index.html
※近畿の各府県の気象情報は、府県タブから選択ください。
- (福井) https://www.jma.go.jp/jp/kishojoho/326_index.html
- 現在の雪 <https://www.data.jma.go.jp/fcd/yoho/snow/jp/>
※地図の左側にあるスライダーでサイズを変えられます。

「現在の雪」の表示例と活用例

拡大した状況

積雪の深さ以外にも、3時間から72時間の降雪量も選択できます。





「現在の雪」の活用例

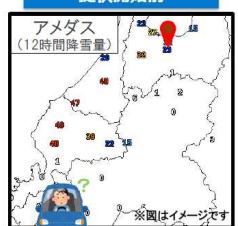
サイズを変えられます。

「現在の雪」ページでは、積雪・降雪が多くなっている**地域を把握**できます。

「現在の雪」ページでは、雪の状況を**道路・鉄道等の地図情報と重ね合わせて**見ることができます。


外出前に「現在の雪」ページと、交通情報や観光地の情報を合わせて確認することで、目的地までの**経路の変更**や除雪などの**交通障害への備え**、**観光の計画**等様々に活用いただけます。

提供開始前



令和元年11月13日提供開始

提供開始後(解析降雪量の利用例)



アメダスの積雪計による観測値に加え、現在の積雪の深さと降雪量分布を推定する「解析積雪深・解析降雪量(かいせきせきせつしん・かいせきこうせつりょう)」の提供を令和元年11月から開始しました。

【利用上の留意点】解析積雪深・解析降雪量は約5km四方の格子内の平均的な値であるため、格子ひとつひとつの値を直接的に利用するのではなく、上図の例のように積雪・降雪のおおまかな分布を把握するために利用してください。

「年末年始の大雪に対する主な取り組み」

【別紙-4】

【事故や立ち往生防止】冬用タイヤ・チェーン装着指導



12月30日 国道483号
(豊岡河川国道事務所)

【集中除雪】地域の建設業者と連携



12月31日 国道27号
(福知山河川国道事務所)

【予防的通行止めによる除雪】



12月31日 京奈和自動車道
(和歌山河川国道事務所)

SNSによる除雪状況や通行止め解除見通しの広報

豊岡河川国道事務所Twitter

ツイートする

国土交通省 豊岡河川国道事務所 @mit_toyooka

(#雪 状況) #R9 #E72 2020年12月30日20:40現在本日夕方からの大雪により国道9号、国道483号(E72)北近畿豊岡自動車道で路面が積雪しています。冬用タイヤ装着、チェーン携帯で安全運転をお願いいたします。全線の積雪状況は下記ライブカメラで見ることができます。
[kkr.mit.go.jp/toyooka/bosai/...](http://kkr.mit.go.jp/toyooka/bosai/)

午後8:42 - 2020年12月30日 - Twitter Web App

福井河川国道事務所Twitter

ツイートする

国土交通省 福井河川国道事務所 @mit_fukui

【年始の #大雪 に関するお知らせ】1日(金)6時時点の、#福井県内 の降雪状況です。朝方から昼前にかけて #路面凍結 に注意してください。

#ゆきみち #福井河川国道 #国土交通省

1月1日 06:00時点の降雪状況

午前6:02 - 2021年1月1日 - Twitter Web App

福知山河川国道事務所Twitter

スレッド

国土交通省 福知山河川国道事務所 @mit_fuk... - 2020年12月31日

12月31日11時00分現在、福知山市視久野で52cmの降雪量、舞鶴市で34cmの降雪量となっています。不要不急の外出は控えて下さい。どうしても外出が必要な場合は冬用タイヤの装着、チェーンの携行を。

国土交通省 福知山河川国道事務所 @mit_fukuchi

返信先 @mit_fukuchiさん

外出される際は、気象情報・道路情報を確認頂くとともに冬用タイヤ装着やチェーン携行の上、安全運転をお願いします。
気象庁HP jma.go.jp/jp/kishojoho/1...

道路情報サイトはこちら
micosfit.jp/fukuchiyama/kkr.mit.go.jp/fukuchiyama/ro...
#雪みち #雪道

道路ライブカメラ | 道路の取り組み | 国土交通省 近畿地方...
国土交通省 近畿地方整備局 福知山河川国道事務所の公式ホームページです。
@kkr.mit.go.jp

午前11:08 - 2020年12月31日 - Twitter Web App

年末年始の高速道路及び直轄国道の通行止め一覧

【別紙-5】

路線番号	道路名	上下	区間(自)	区間(至)	延長(km)	道路管理者	通行止め開始日	通行止め開始時刻	通行止め終了日	通行止め終了時刻	通行止め延べ時間	通行止め理由
E1	名神高速道路	下	多賀SA流入閉鎖			NEXCO中日本	12月31日	9:20	12月31日	9:54	0:25	スタック車両発生
E1	名神高速道路	上	彦根IC	八日市IC	21.3	NEXCO中日本	12月31日	9:45	12月31日	18:00	8:15	予防的通行止め
E1	名神高速道路	下	彦根IC	八日市IC	21.3	NEXCO中日本	12月31日	9:45	12月31日	17:40	7:55	スタック車両発生
E8	北陸自動車道	下	木之本IC	敦賀JCT	22.0	NEXCO中日本	12月30日	9:35	12月30日	10:35	1:00	交通事故
E8	北陸自動車道	下	敦賀IC	今庄IC	21.5	NEXCO中日本	12月31日	11:59	12月31日	14:35	2:36	交通事故
E8	北陸自動車道		米原IC入口閉鎖			NEXCO中日本	12月31日	13:30	12月31日	18:00	4:30	予防的通行止め
E24	京奈和自動車道	上下	橋本東IC	岩出根来IC	33.1	近畿地整 和歌山	12月31日	2:15	12月31日	12:00	9:45	予防的通行止め
E27	舞鶴若狭自動車道	上下	若狭美浜IC	敦賀JCT	13.2	NEXCO中日本	12月31日	21:16	12月31日	23:10	1:54	故障車
E27	舞鶴若狭自動車道	上	若狭美浜IC	敦賀JCT	13.2	NEXCO中日本	1月1日	5:45	1月1日	6:50	1:05	故障車
E1A	中国自動車道	上	山崎IC	佐用IC	19.6	NEXCO西日本	12月30日	17:49	12月31日	13:45	19:56	交通事故
E1A	中国自動車道	下	山崎IC	佐用IC	19.6	NEXCO西日本	12月30日	18:45	12月31日	13:45	19:00	予防的通行止め