



近畿地方整備局 兵庫国道事務所 大阪国道事務所	配布日時	平成24年11月13日 14時00分
資料配布		

件名	[近畿初] 湾岸線への迂回促進のためNO <sub>2</sub> 濃度を公開 ～11月14日からNO <sub>2</sub> 濃度に応じて迂回にご協力を！～
----	----------------------------------------------------------------------------------------

概要	国道43号の沿道環境改善を促進するため、尼崎市東本町と大阪市港区市岡元町の大気情報「NO <sub>2</sub> (二酸化窒素)」を1時間毎にホームページ(PC・携帯電話)で公開します。 NO <sub>2</sub> 濃度が高くなった場合、国道43号7箇所の道路情報板に阪神高速5号湾岸線へ迂回するよう、協力依頼メッセージが表示されます。 国道43号をご利用の際は、大気情報を事前に確認していただき、高濃度の場合には、可能な範囲で阪神高速5号湾岸線へ迂回するなど、国道43号の沿道環境改善のために是非協力をお願いします。  皆様のご協力で沿道の環境が改善します
----	--------------------------------------------------------------------------------------------------------------------------------------------------------------------------------------------------------------------------------------------------------------------------------------------------------

取扱い	
-----	--

配布場所	近畿建設記者クラブ 大手前記者クラブ 兵庫県政記者クラブ  神戸海運記者クラブ、神戸民放記者クラブ、みなと記者クラブ所属で資料が必要な方は、「近畿地方整備局記者クラブ 西村(06-6942-1141 内線2364)」にお問い合わせ願います。
------	--------------------------------------------------------------------------------------------------------------------------------------

問い合わせ先	国土交通省 近畿地方整備局 兵庫国道事務所 電話:078-334-1600(代) 副所長 とりおく ひろよし 鳥奥 博良 調査課長 つつみ ひであき 堤 英彰  国土交通省 近畿地方整備局 大阪国道事務所 電話:06-6932-1421(代) 副所長 そだ さとし 曾田 知 地域調整課長 あおやま じゅん 青山 淳
--------	----------------------------------------------------------------------------------------------------------------------------------------------------------------------------------

[近畿初] 湾岸線への迂回促進のためNO<sub>2</sub>濃度をHPで公開  
～11月14日からNO<sub>2</sub>濃度に応じて迂回にご協力を！～

国道43号沿道の大気環境は、毎年改善されつつある状況ですが、秋から冬場においてはなおも厳しい日があります。

沿道環境改善を促進するため、国道43号沿道の尼崎市東本町と大阪市港区市岡元町の大気情報「NO<sub>2</sub>（二酸化窒素）」を1時間毎にホームページ（PC・携帯電話）で公開します。


NO<sub>2</sub>濃度が高くなった場合、国道43号の7箇所の道路情報板でも阪神高速5号湾岸線への迂回を協力要請する表示をします。

（ただし、車線規制を伴う工事がある場合などを除きます）

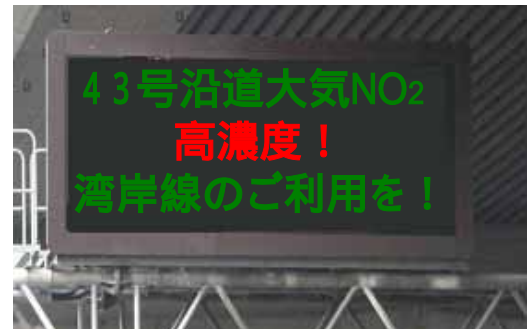
国道43号をご利用の際は、この大気情報を事前に確認していただき、高濃度の場合に可能な範囲で阪神高速5号湾岸線への迂回するなど、国道43号の沿道環境改善のために是非ご協力をお願いします。

HPでの公開とあわせ、高濃度時には国道43号の道路情報板でも湾岸線への迂回を協力要請

ホームページ画面



道路情報板 イメージ



車線規制を伴う工事がある場合など表示されない場合もあります。

<ホームページ> <http://r43taikirealtime.jp>  
(PC・携帯とも)



平成24年11月14日より公開

市岡元町局(大阪市港区)の情報は平成24年12月中旬より提供します

### 活用イメージ

国道43号沿道の**大気状況を事前に確認** 高濃度の場合、可能な範囲で**湾岸線へ**




配車担当者

今日は、NO<sub>2</sub>濃度が高くなっているのので、湾岸線ルートで行ってもらおう！



ドライバー

今日は、湾岸線に迂回しよう！



# パソコン(画面イメージ)

# 携帯電話(画面イメージ)

国道43号 沿道NO<sub>2</sub>(二酸化窒素)濃度

国道43号 尼崎市東本町

11月1日 14時現在の状況

**沿道のNO<sub>2</sub>濃度が高くなっています  
湾岸線への迂回をお願いします**

# 62<sub>ppb</sub>

●黄:沿道の大気質濃度がやや高くなっています  
●赤:沿道の大気質濃度が高くなっています  
※提供している濃度は速報値であるため最終の値とは異なることがあります。

---

NO<sub>2</sub> 1時間平均値

国道43号 東本町表示  
(尼崎市東本町) 市岡元町表示  
(大阪市港区市岡元町)

<ご利用イメージ>

国道43号を利用の際は、この大気情報を出発前に確認して頂き、高濃度の場合に可能な範囲で阪神高速5号湾岸線への迂回するなど、国道43号の沿道環境改善のために是非ご協力をお願いします。



配車担当者



ドライバー

今日は、NO<sub>2</sub>濃度が高くなっているので、湾岸線ルートで行ってもらおう!

今日は、湾岸線に迂回しよう!

なお、本情報については携帯サイトでの情報提供も行っております。携帯サイトにアクセスして頂き、お気に入りリスト等への登録をお願いします。



本情報提供システムについて

ページを開じる

近畿地方整備局、阪神高速道路、兵庫県では、本情報提供システムの他に、国道43号周辺の環境改善に関する様々な施策を実施しております。それらの情報へのリンク先などについても、以下に示しております。是非ご覧下さい。

大型車は5号湾岸線へ  
縦横0-ドライブ拡充!

環境ロープ  
事前申し込み

「国道43号通行ルール  
(兵庫県)」に  
ご協力をお願いします

大気観測情報  
えんどう豆くん

ディーゼル  
自動車等  
運行規制

兵庫県大気環境の  
状況(速報値)

ひょうごの道  
兵庫国道事務所

ひとみちくらし  
大阪国道事務所

お問い合わせ先 兵庫国道事務所 〒650-0042 神戸市中央区波止場町3-11  
直通電話(ダイヤルイン)については[こちら](#)をご覧ください。

国道43号 沿道NO<sub>2</sub>濃度

国道43号 尼崎市東本町

11月1日 14時現在の状況

**沿道のNO<sub>2</sub>濃度が高くなっています。  
湾岸線への迂回をお願いします。**

## 62 ppb

●黄:沿道の大気質濃度がやや高くなっています  
●赤:沿道の大気質濃度が高くなっています  
※提供している濃度は速報値であるため最終の値とは異なることがあります。

■尼崎市東本町  
■大阪市港区市岡元町

国道43号を利用の際は、この大気情報を出発前に確認して頂き、高濃度の場合に可能な範囲で阪神高速湾岸線に迂回するなど沿道環境改善のためにご協力をお願いします。

■本情報システムについて  
■兵庫国道事務所携帯サイトへ  
■大阪国道事務所携帯サイトへ  
■お問い合わせ

<ホームページ>  
(PC・携帯とも)

<http://r43taikirealtime.jp>



## (参考) 国道43号道路情報板での大気情報提供位置

