



近畿地方整備局 紀南河川国道事務所 ・和歌山県	配布日時	平成27年 5月13日
		14時00分
資料配布		

件名	～和歌山県南部地域に新たに「道の駅」が登録～ 道の駅「くちくまの」「すさみ」「たいじ」へ登録証の伝達式を行います
----	---

概要	<p>○道の駅「くちくまの」「すさみ」「たいじ」が新たに「道の駅」として登録されました。</p> <p>○このたび、設置者である上富田町、すさみ町、太地町へ「道の駅」の登録証伝達式を下記のとおり行います。</p> <p>日時：平成27年5月15日（金）11：00～ 場所：すさみ町総合センター 3階中会議室 （すさみ町周参見4120番地の1）</p> <p>道の駅「くちくまの」 路線名 近畿自動車道紀勢線 所在地 和歌山県西牟婁郡上富田町岩崎555-5 設置者 上富田町</p> <p>道の駅「すさみ」 路線名 一般国道42号 所在地 和歌山県西牟婁郡すさみ町江住808番地の1 設置者 すさみ町</p> <p>道の駅「たいじ」 路線名 一般国道42号 所在地 和歌山県東牟婁郡太地町大字森浦143番地の1 設置者 太地町</p>
----	--

取扱い	
-----	--

配布場所	和歌山県政記者クラブ 和歌山県政放送記者クラブ 和歌山県地方新聞記者クラブ 田辺記者クラブ 新宮中央記者会 新宮記者クラブ
------	---

問合せ先	<p>国土交通省 近畿地方整備局 紀南河川国道事務所 TEL 0739-22-4564（代） 副所長 吉村 英二 地域防災調整官 濱本 敬治</p> <p>和歌山県 県土整備部 道路局 道路保全課 TEL 073-441-3112（直） 副課長 雑賀 宗博</p>
------	--

～和歌山県南部地域に 新たに「道の駅」が登録～

道の駅「くちくまの」「すさみ」「たいじ」へ登録証の伝達式を行います

日 時：平成27年5月15日（金）11：00～

場 所：すさみ町総合センター 3階中会議室

＜報道関係者の皆様へ＞

「登録証伝達式」への取材を希望される方は、事前に
次の問い合わせ先までご連絡をお願い致します。

問合せ先：国土交通省 近畿地方整備局 紀南河川国道事務所
地域防災調整官 濱本 敬治（内線306）
電話：0739-22-4564（代表）

※道の駅「くちくまの」「すさみ」「たいじ」が平成27年4月15日に
「道の駅」として登録されました。

＜参考＞

道の駅「くちくまの」

路線名 近畿自動車道紀勢線
所在地 和歌山県西牟婁郡上富田町岩崎555-5
設置者 上富田町
問合せ 上富田町 産業振興課 建設グループ
電話 0739-47-0550

道の駅「すさみ」

路線名 一般国道42号
所在地 和歌山県西牟婁郡すさみ町江住808番地の1
設置者 すさみ町
問合せ すさみ町 地域未来課 地域振興係
電話 0739-55-4801

道の駅「たいじ」

路線名 一般国道42号
所在地 和歌山県東牟婁郡太地町大字森浦143番地の1
設置者 太地町
問合せ 太地町 産業建設課
電話 0735-59-2335

道の駅「くちくまの」

路線名：近畿自動車道紀勢線

わかやまけんにしむろぐんかみとんだちょういわさき

所在地：和歌山県西牟婁郡上富田町岩崎555-5

施設面積：8,598㎡

駐車場：44台（大型車7台、小型車35台、身障者用2台）

トイレ：20器（男性8器、女性11器、身障者用1器）

特色：当該「道の駅」は、熊野古道の玄関口として古くから口熊野と呼ばれ親しまれた上富田町に位置し、近畿自動車道紀勢線に接して立地することから、紀伊半島周辺観光地域の中継地点として世界遺産「熊野古道」の観光案内等を実施します。

イメージパース

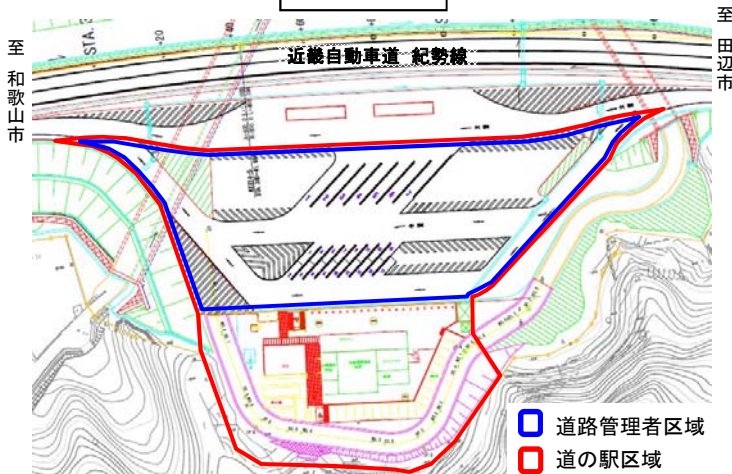


位置図



平面図

位置図



問合せ先：上富田町産業建設課 建設グループ

TEL:0739-47-0550

道の駅「すさみ」

路線名：一般国道42号

所在地：和歌山県西牟婁郡すさみ町江住808番地の1
わかやまけんにしむろぐん ちょうえすみ

施設面積：10,539㎡

駐車場：66台（大型車9台、小型車52台、身障者用5台）

トイレ：24器（男性10器、女性11器、身障者用3器）

特色：当該「道の駅」は、今年度開通予定の近畿自動車道紀勢線のすさみIC（仮称）と一般国道42号の接続点に位置し、南海トラフ大地震をはじめとした各種災害に備えた防災拠点として整備します。

また、世界遺産「熊野古道大辺路街道」等の案内、観光・学習施設としてエビとカニに特化した水族館も併設されます。

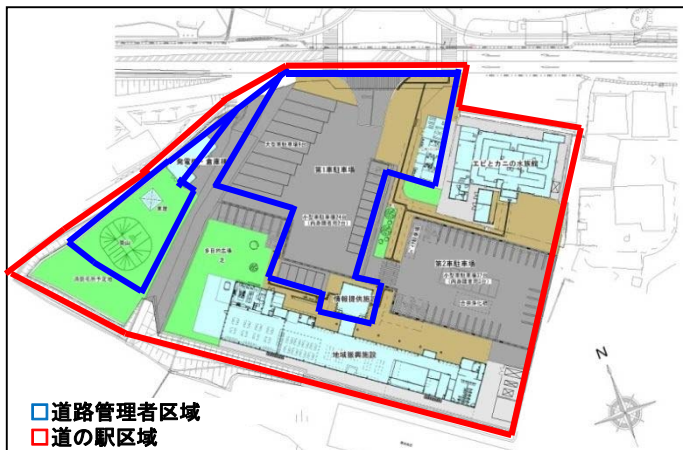
イメージパース



位置図



平面図



位置図



問合せ先：すさみ町 地域未来課 地域振興係

TEL:0739-55-4801

道の駅「たいじ」

路線名：一般国道42号

所在地：和歌山県東牟婁郡太地町大字森浦143番地の1
わかやまけんひがしむろぐんたいじちようおおあざもりうら

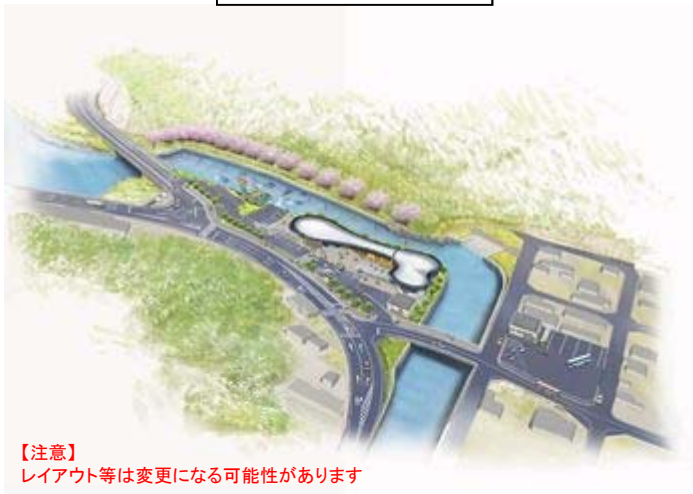
施設面積：6,000㎡

駐車場：57台（大型車5台、小型車50台、身障者用2台）

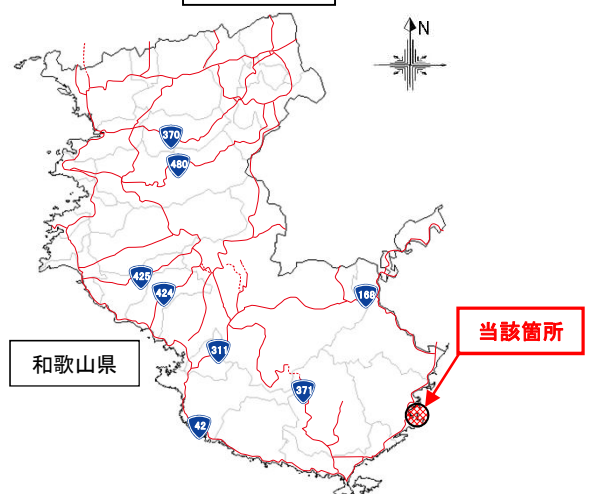
トイレ：23器（男性13器、女性9器、身障者用1器）

特色：当該「道の駅」は、太地町の玄関口である森浦地区に位置し、観光案内、コンシェルジュの配備、「森浦湾鯨の海構想」と連携した体験型の環境学習、古式捕鯨の発祥の地として、くじらと共に歩んできた歴史・文化の情報発信する拠点として、地域の活性化に寄与します。

イメージパース



位置図



平面図



位置図



問合せ先：太地町産業建設課

TEL：0735-59-2335