

令和 8 年 5 月 2 7 日

近畿地方整備局長

利便増進誘導区域の指定について（一般国道 8 号・敦賀市）

道路法（昭和 27 年法律第 180 号）第 33 条第 2 項第 3 号の規定に基づき、利便増進誘導区域を指定するので、同条第 4 項の規定により下記のとおり公示する。

その関係図面は、令和 8 年 5 月 2 8 日から、30 日間一般の縦覧に供する。

記

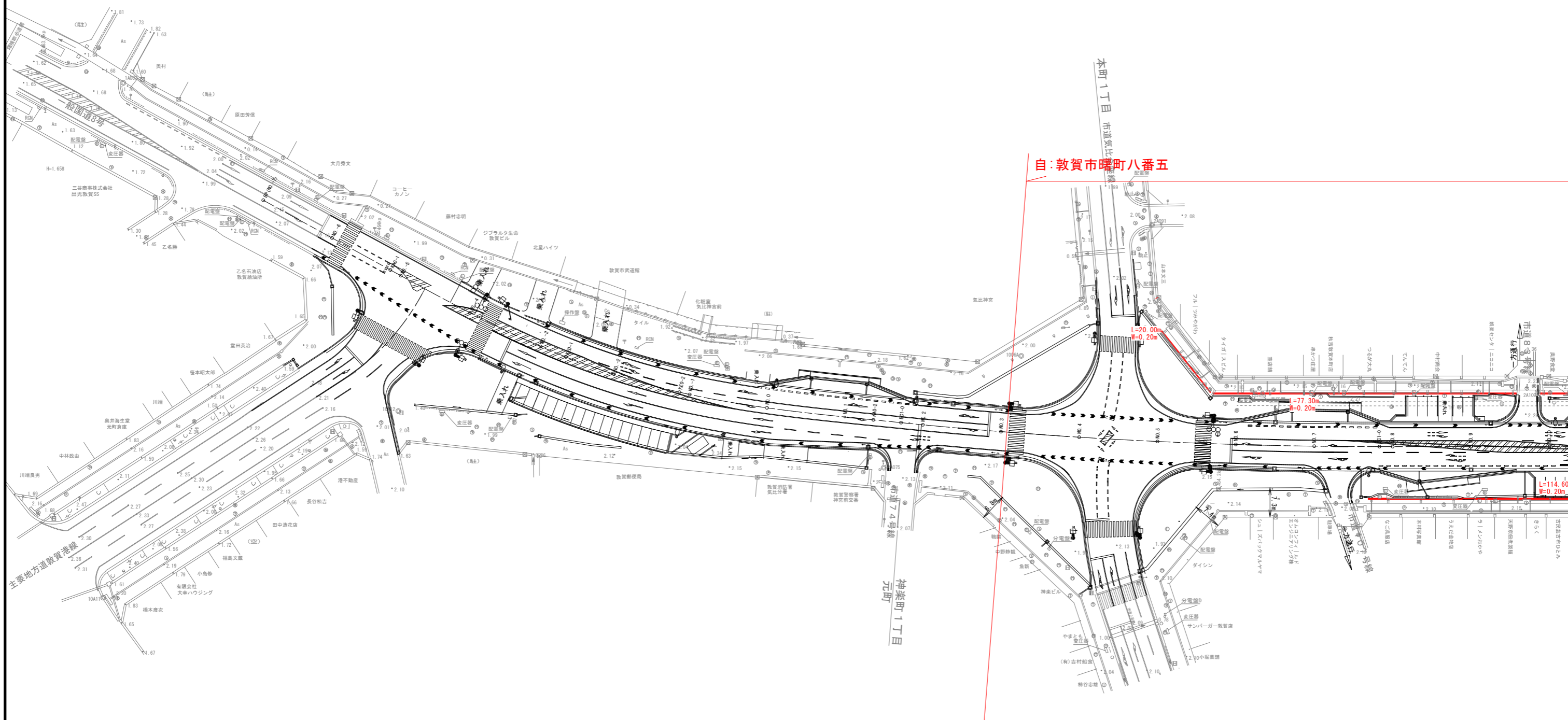
1. 利便増進誘導区域の指定日
令和 8 年 6 月 2 7 日
2. 道路の種類及び路線名
一般国道 8 号
3. 利便増進誘導区域として指定する場所（別紙参照）
敦賀市曙町八番五から
同市白銀町一一番二三までの区間のうち
利便増進誘導区域指定平面図で示す範囲
4. 図面縦覧場所
近畿地方整備局及び同局福井河川国道事務所

誘導区域指定平面図
(追加分)

国道8号利便増進誘導区域指定平面図(1)

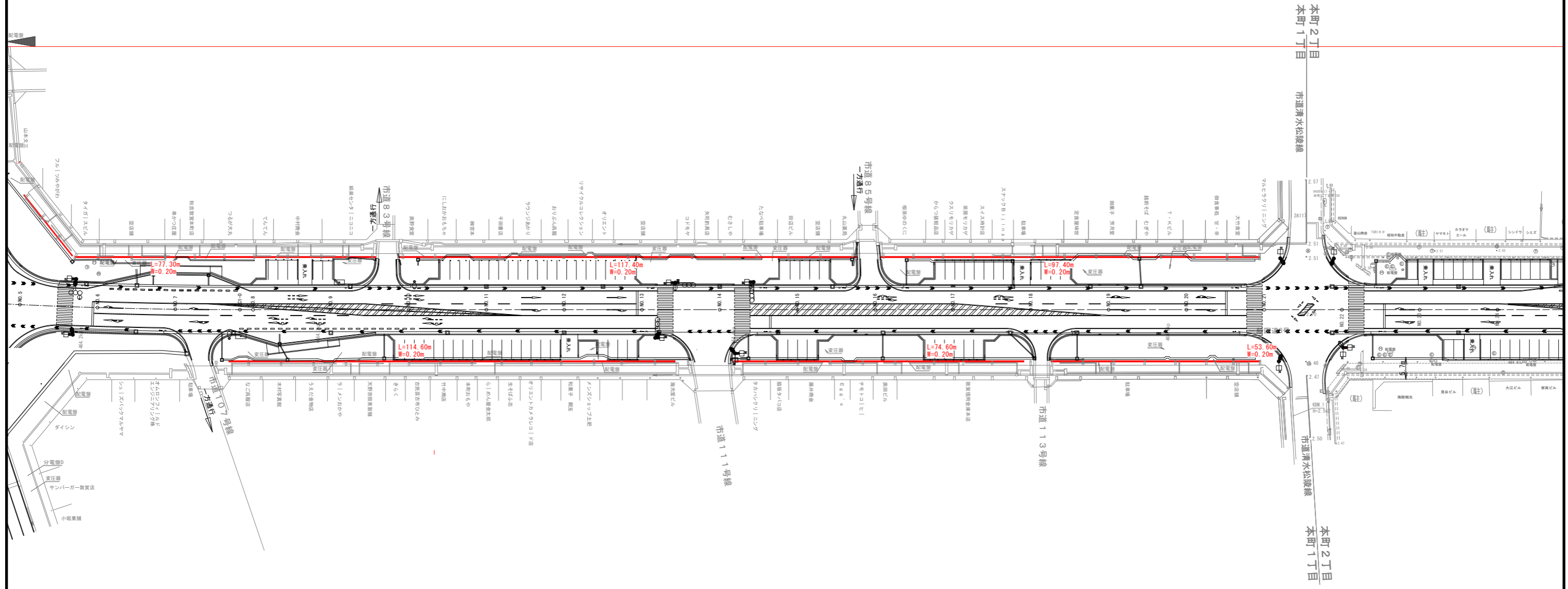
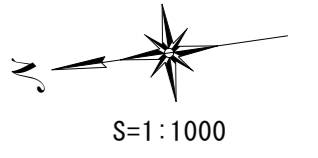


S=1:1000



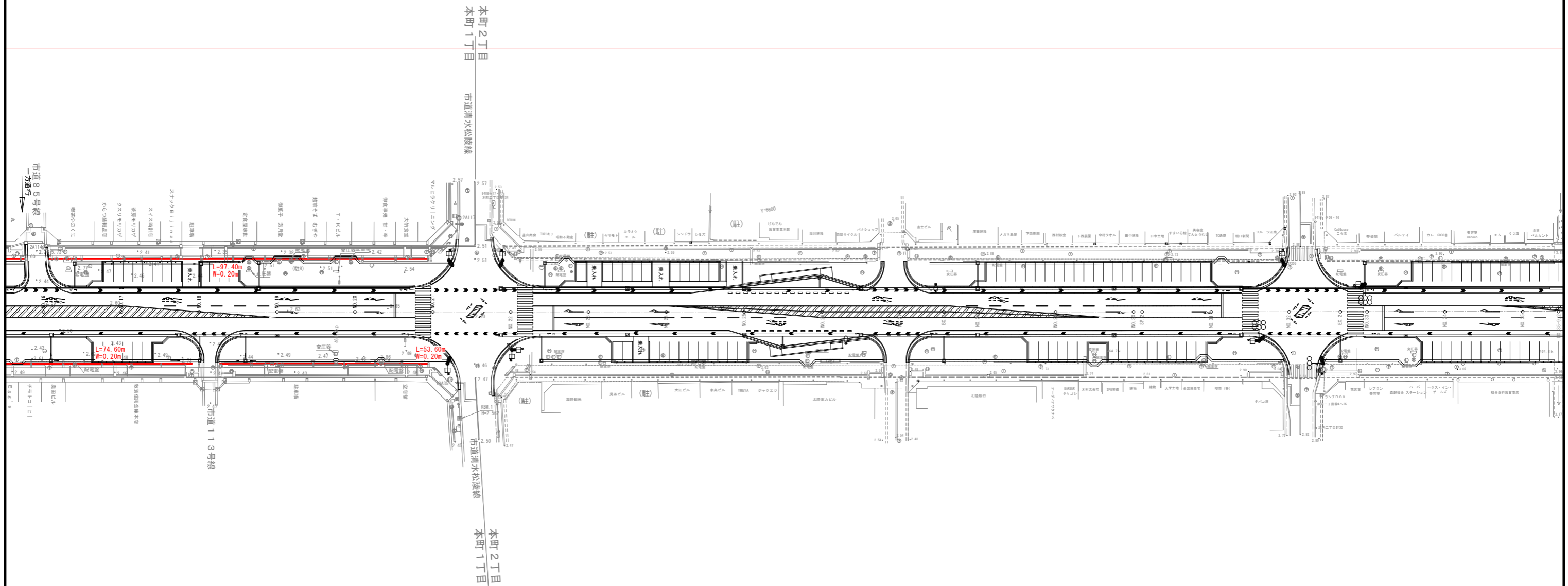
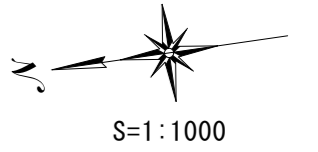
※既存の道路占用許可物件
(アーケードの支柱) にかかる部分は区域から除く

国道8号利便増進誘導区域指定平面図(2)



※既存の道路占用許可物件
(アーケードの支柱)にかかるとは区域から除く

国道8号利便増進誘導区域指定平面図(3)

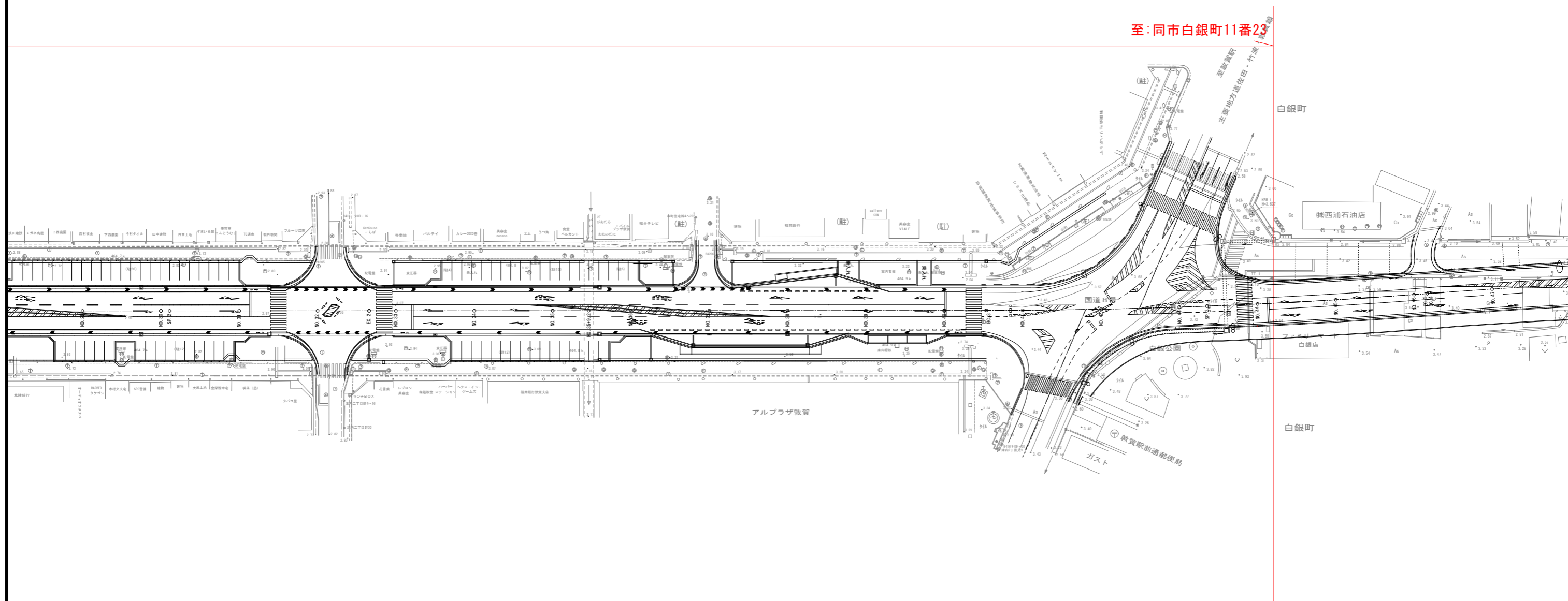


※既存の道路占用許可物件
(アーケードの支柱)にかかるとは区域から除く

国道8号利便増進誘導区域指定平面図(4)



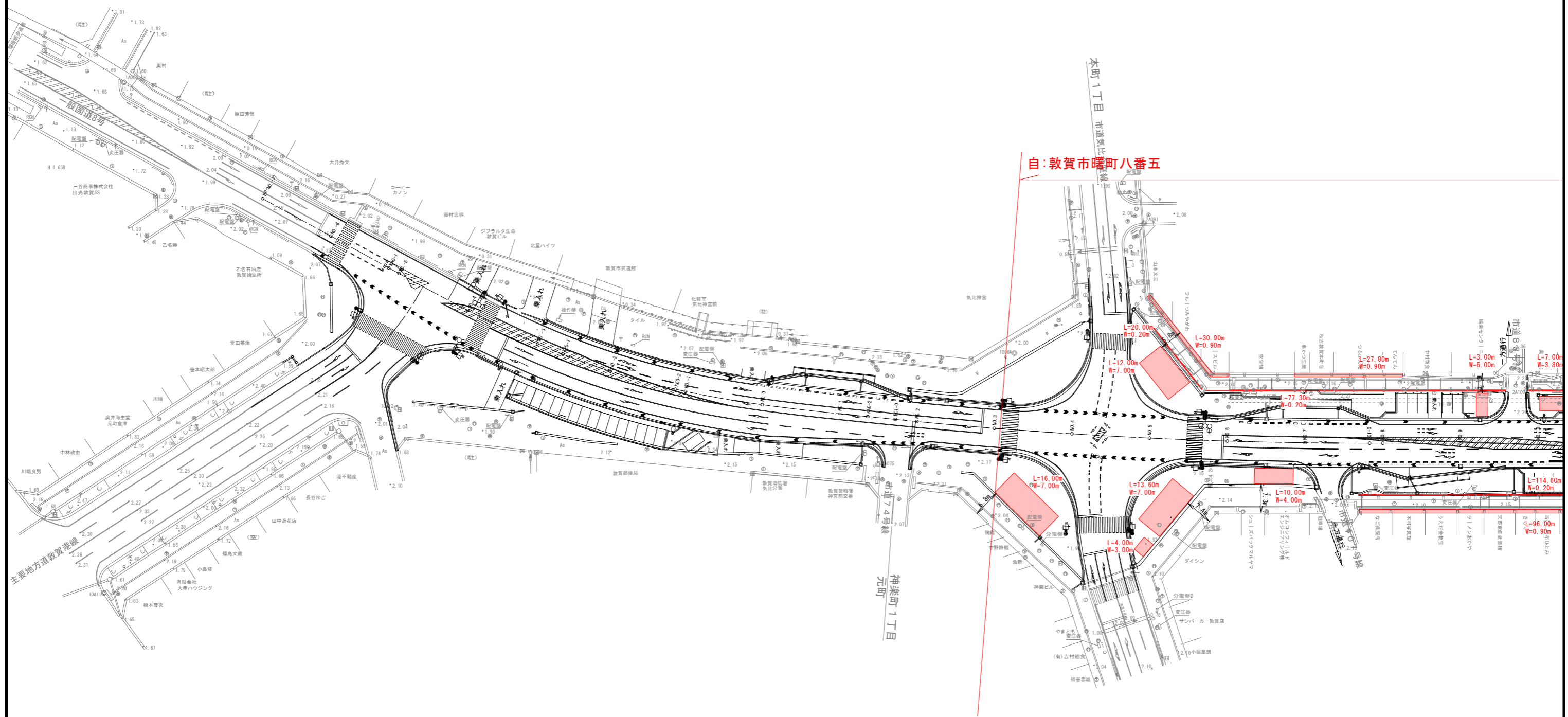
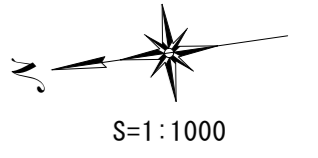
S=1:1000



※既存の道路占用許可物件
(アーケードの支柱)にかかるとは区域から除く

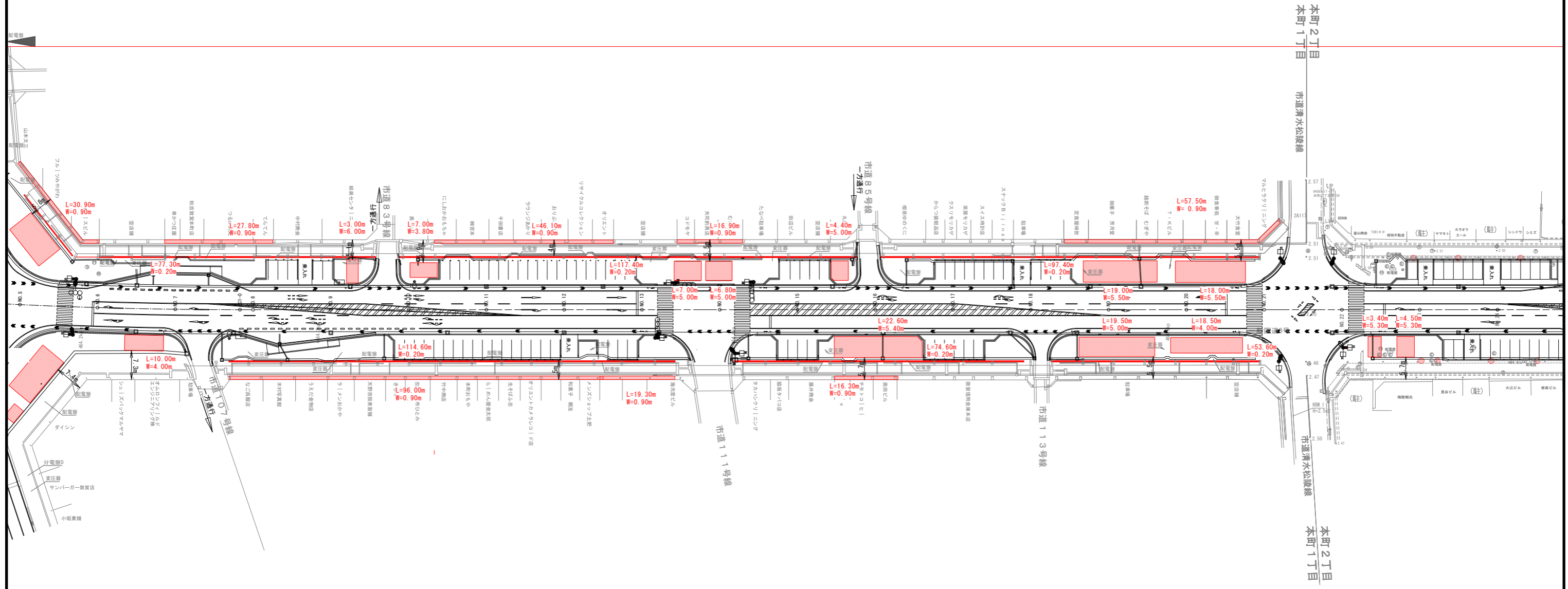
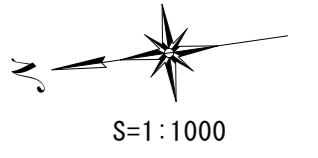
誘導区域指定平面図 (既指定済分及び追加分)

国道8号利便増進誘導区域指定平面図(1)



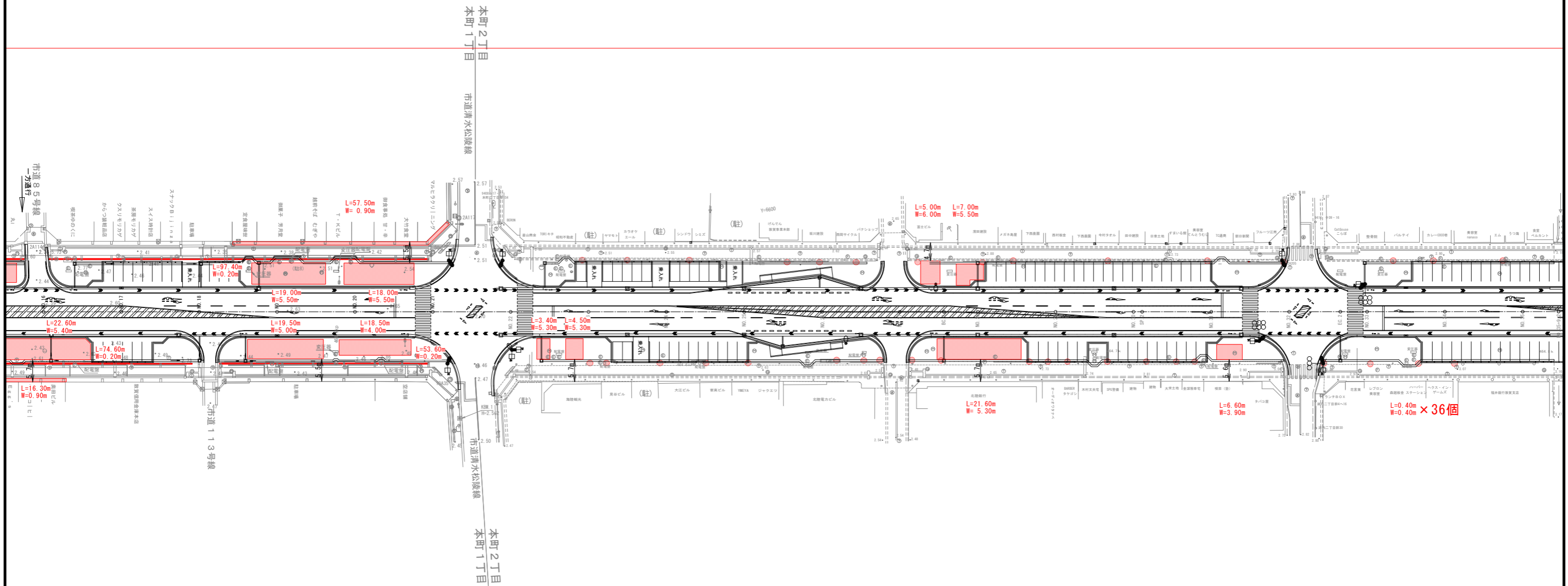
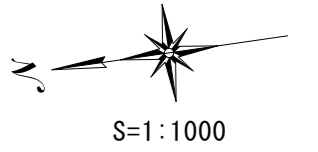
※既存の道路占用許可物件
(アーケードの支柱) にかかるとは区域から除く

国道8号利便増進誘導区域指定平面図(2)



※既存の道路占用許可物件
(アーケードの支柱) にかかるとは区域から除く

国道8号利便増進誘導区域指定平面図(3)



※既存の道路占用許可物件
(アーケードの支柱) にかかるとは区域から除く

