



# 太平洋岸自転車道サイクリングマップ

かわいい情報はHPで公開!!



## ~FAST ONLYからFAST&SLOWへ~

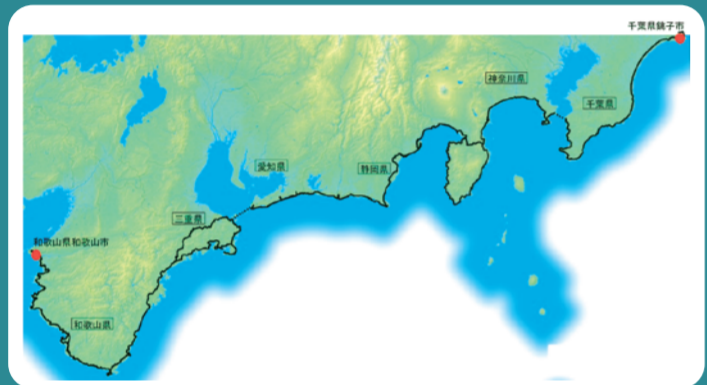
日本を代表する魅力的な観光地・景勝地が多い“ゴールデンルート”に新たな「スロートーリズム」を提案。FAST&SLOWで、日本の文化を味わいつくそう!!

## 太平洋岸自転車道サイクリングマップ

### ~FAST ONLYからFAST&SLOWへ~

日本を代表する魅力的な観光地・景勝地が多い“ゴールデンルート”に新たな「スロートーリズム」を提案。FAST&SLOWで、日本の文化を味わいつくそう!!

### 静岡県【浜松エリア版】



### 自転車のルール

- ① 自転車は車道通行が原則です。
  - ※自転車は車の仲間です。
  - ※車道の左端を通行しましょう。
  - ※歩道を通行する際は歩行者優先で車道寄りを行きましょう。
  - ※普通自転車が歩道を通行できる場合
    - ・歩道通行可能を示す標識がある場合
    - ・運転者が13歳未満、70歳以上の場合または身体に障害がある場合
    - ・交通の状況等により、安全のため歩道を通行することがやむを得ない場合
  - ※タンDEM自転車は歩道を通行できません。
- ② 信号を守り、「止まれ」の標識のところで必ず一時停止しましょう。
- ③ 走行中の携帯電話や大音量でのヘッドホンの使用、傘さし運転は禁止です。
- ④ 飲酒運転、二人乗り（定員外乗車）は厳禁です。
- ⑤ 並進走行は禁止です。一列で通行しましょう。
- ⑥ 夜間やトンネル内ではライトを点灯しましょう。
- ⑦ 自転車損害賠償責任保険に加入しましょう。

### 【乗車用ヘルメットをかぶりましょう!】

自転車乗車中の事故で亡くなった方の多くは頭部に致命傷を負っています。万が一の事故に備えて、頭部を守る乗車用ヘルメットを着用しましょう。

### 安全走行のためのチェックポイント!!

- 下の項目を  チェックしてみましょう。
- ブレーキの効き
  - チェーンオイル・空気圧
  - ライトの電池残量（前後とも）

### 【タイヤの状態】

- ヒビ割れなどがないか?
- 布(糸)が見えていないか?
- ミソはあるか?
- 異物が刺さっていないか?
- 乗ったときに異音がないか?
- 定期的な点検しているか? (少なくとも年に1度)

あてはまる項目があったら、専門店などでチェックしてもらいましょう。また、イベント出場・遠出時には専門店などでチェックしてもらおうとしましょう。

### ※下りの前にもう一度ブレーキチェック!

※トンネルが多いので前後にライトをつけましょう!

### 【自転車の盗難に注意!!】

せっかくの楽しいサイクリングも、自転車が盗まれたら台無し。サイクリング中に盗まれた自転車を盗まれないように注意しましょう。自転車から目を離さない、離れたときは錠錠するなどの対策をとりましょう。

令和2年12月作成



白崎海岸



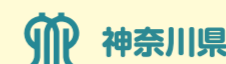
天婦岩



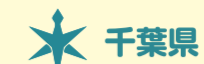
伊良湖岬灯台



富士山



湘南海岸



大沢崎



### 和歌山県

### グルメ情報

詳しくは太平洋岸自転車道のHP「地域情報」内の各地の観光情報から食事(グルメ)情報をご覧ください。

### 1 太平洋岸自転車道とは...

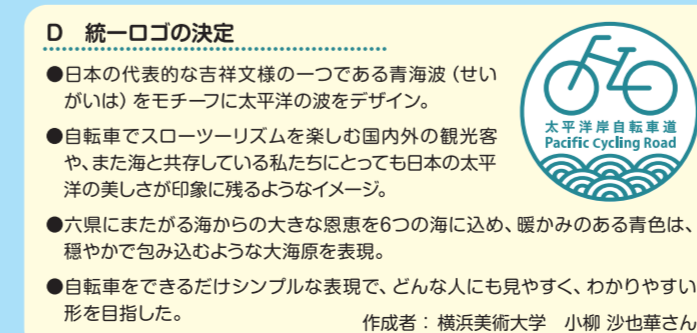
- 太平洋岸自転車道とは、千葉県銚子市から神奈川県、静岡県、愛知県、三重県、和歌山県の各太平洋岸を走り、和歌山県和歌山市に至る延長約1,400kmの自転車道構想のことです。
- 自転車道沿線は、世界遺産である富士山をはじめ、日本を代表する観光地・景勝地が多数存在するルートとなっています。

### 2 コンセプト

- 安全にルートを行けるよう配慮
- 迷わずにルートを行けるよう配慮
- どこでも「太平洋」を感じられるよう統一的情報発信

### 拡大図 裏面記載

### 3 取組



### 輸送のすすめ

- JRなどの交通各社では、乗り物内に自転車を持ち込む場合、自転車を折りたたむか、解体して専用の袋に収納すると、持ち込むことができます。詳しくは、交通各社にお問い合わせください。
- 一部はみ出たり、折りたたんでいないものは対象外となるため、ご注意ください。
- 乗客が多い場合は、お断りされる場合がありますのでご注意ください。
- 交通機関の利用前後で、自転車の組み立てや解体を行う場合、周りの方の迷惑にならないようにしましょう。

### 自転車宅配情報



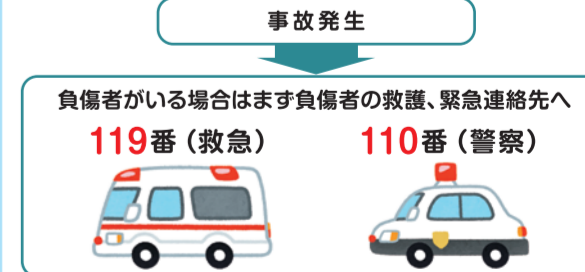
### フェリー情報



### サイクルステーション

サイクリング中に気軽に立ち寄り、休憩ができる場として太平洋岸自転車道の沿線の施設を整備しています。各県ごとに整備しています。詳しくは、太平洋岸自転車道のHPをご覧ください。

### 事故が発生した場合



### 自転車のトラブル時の連絡先

詳しくは太平洋岸自転車道のHPをご覧ください。

ホームページでは、googleマップによるルート案内や地域情報リンク等を公開。

太平洋岸自転車道 検索



## 静岡県

駿河湾と富士山と太平洋を望む  
雄大なサイクリングを楽しめる。



### 静岡県の施設情報

#### ゲートウェイ

No.	施設名	電話番号
4	弁天島駅	-

#### サイクリストに優しい宿泊施設

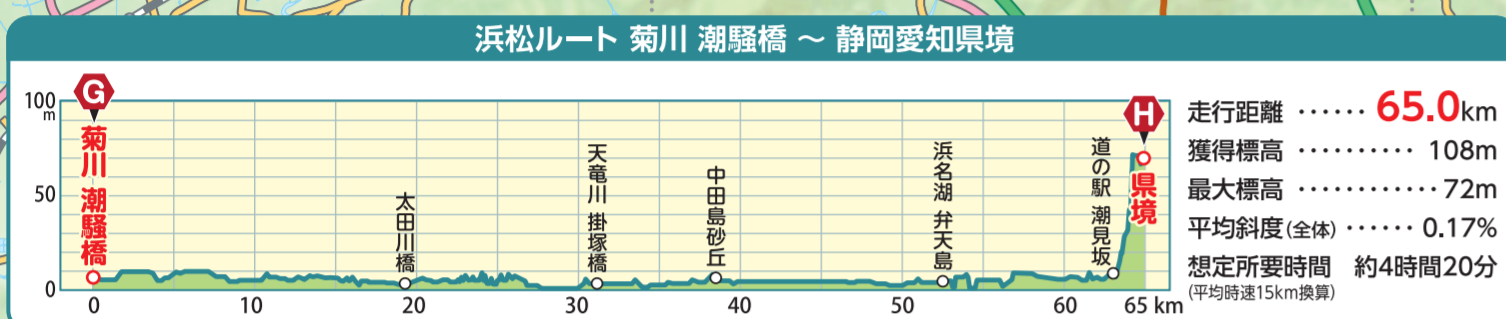
No.	施設名	電話番号
36	浜名湖リゾート&スパ THE OCEAN	053-592-1155
37	活魚の宿あさしお	053-592-0761

### サイクルステーション

No.	施設名	電話番号
24	道の駅「風のマルシェ御前崎」	0537-85-1177
25	渚の交流館	0538-30-7091
26	電洋海洋公園 (しあさい電洋)	0538-66-5580
27	浜松まつり会館	053-441-6211
28	舞阪町観光協会	053-592-0757
29	道の駅「潮見坂」	053-573-1155

### まだ知らない静岡に出会う SHIZUOKA CYCLING

富士山、駿河湾に、伊豆半島、旧東海道、広大な茶園まで。上級者も初級者も楽しめる静岡サイクリングロードへようこそ!



### 凡例

- 太平洋岸自転車道
- 新幹線
- JR線
- 私鉄線
- フェリー
- ゲートウェイ
- サイクルステーション
- 世界遺産登録地
- 観光資源
- みどころ
- 市役所
- 役場
- 道の駅
- トイレ
- 空気入れ貸し出し
- 水分補給可能
- 休憩スペース
- 自転車ラック
- レンタサイクル
- 自転車屋
- 修理対応・工具有り
- 観光案内所
- WIFI利用環境
- 宿泊施設
- AED
- 学校
- 温泉
- 病院
- 飲食店
- コンビニ
- 走行情報(坂道)

