

平成25年度 新規事業候補箇所の選定の考え方

国による 直轄事業

①高規格幹線道路における国による新設・改築事業

過去に選定した事業：一般国道158号 中部縦貫自動車道 大野油坂道路(和泉・油坂区間)
(H23.11.8審議)

②高規格幹線道路以外の直轄国道における新設・改築事業

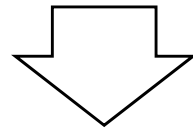
過去に選定した事業：一般国道163号 木津東バイパス (H23.1.17審議)
一般国道165号 香芝柏原改良 (H23.1.17審議)

③補助国道における国の権限代行による新設・改築事業

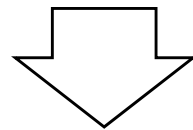
過去に選定した事業：一般国道168号(五條新宮道路)長殿道路 (H24.1.20審議)

 ①～③のそれぞれの分野について、選定の考え方を示して、
新規事業候補箇所を選定

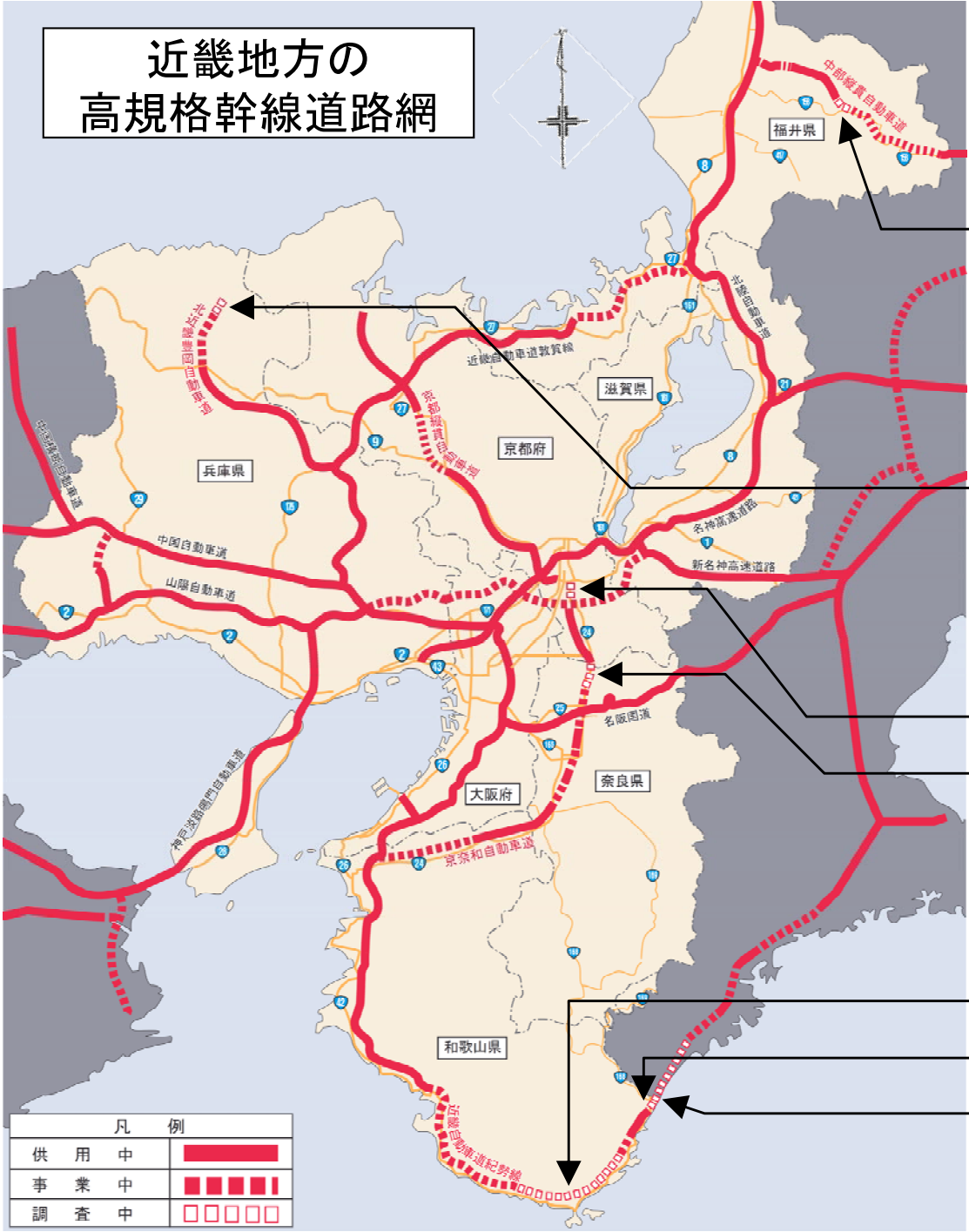
①高規格幹線道路における国による新設・改築事業



地域づくりとの連携を図り、地域における道路の位置付けや役割を確認した上で、事業実施環境（都市計画、環境影響評価等）が整っている箇所のうち、各事業の事業効果や緊急性、予算の状況等を踏まえて選定。



平成25年度新規事業候補箇所の選定の考え方 (①高規格幹線道路)



中部縦貫自動車道 大野油坂道路
 ・大野～大野東 : 5km

北近畿豊岡自動車道
 ・豊岡北～豊岡南 : 7km

京奈和自動車道
 ・巨椋JCT～城陽JCT : 6km
 ・奈良北～奈良 : 6km

近畿自動車道 紀勢線
 ・すさみ～太地 : 38km
 ・新宮～新宮北 : 5km
 ・新宮北～紀宝 : 2km

■高規格幹線道路(高速自動車国道)

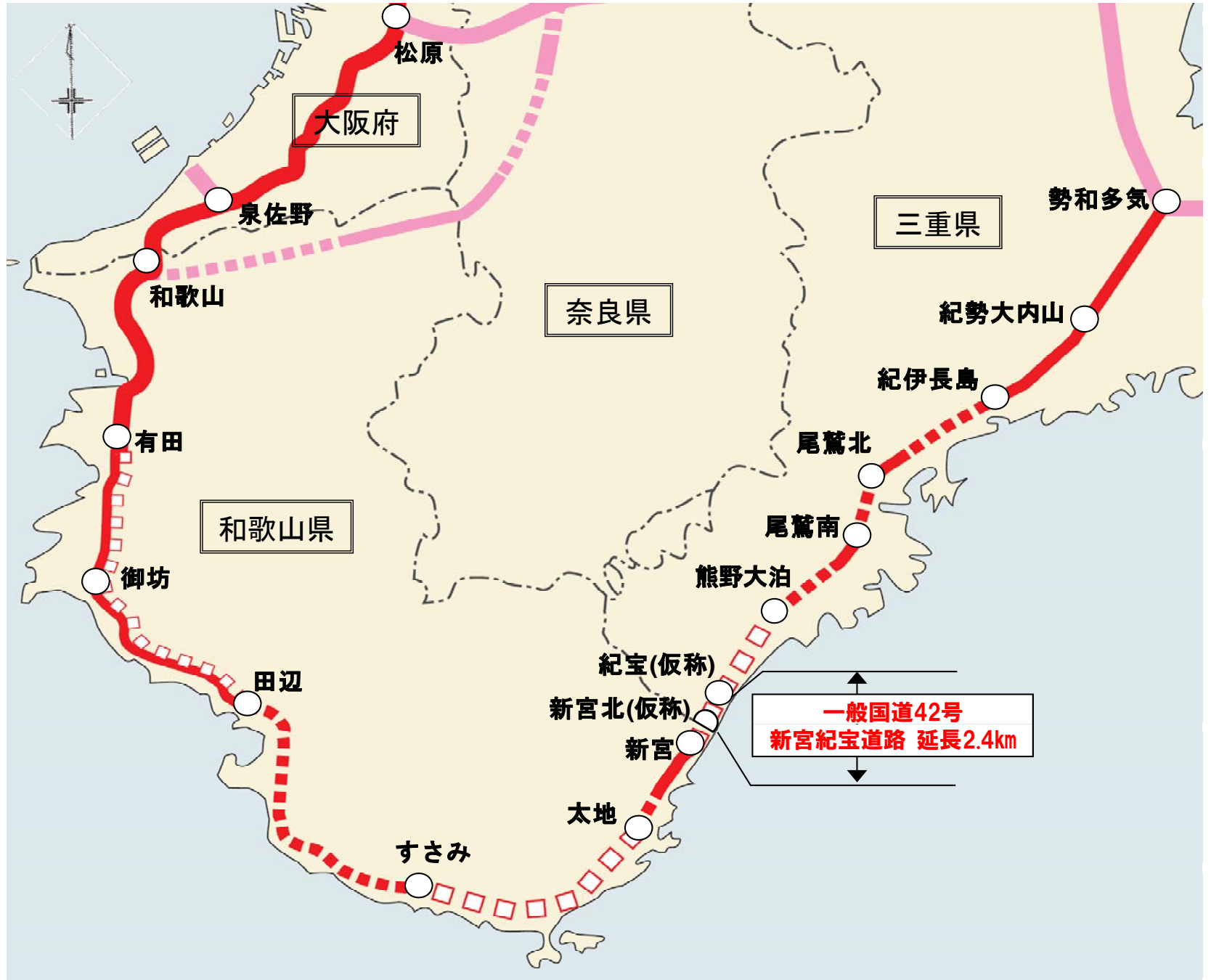
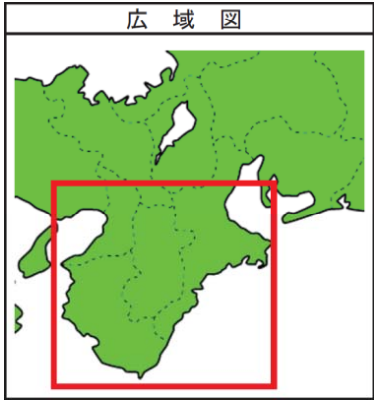
府県名	路線名	区間	延長	ルート・構造の検討状況	都市計画の状況	環境影響評価の状況	備考
和歌山	近畿自動車道紀勢線	すさみ ^{たいじ} ～太地	38km	検討中			
和歌山		新宮 ^{しんぐう} ～新宮北 ^{しんぐうきた}	5km	検討中			
和歌山 三重		新宮北 ^{しんぐうきた} ～紀宝 ^{きほう}	2km	確定			

■高規格幹線道路(一般国道自動車専用道路)

府県名	路線名	区間	延長	ルート・構造の検討状況	都市計画の状況	環境影響評価の状況	備考
福井	中部縦貫自動車道	大野 ^{おおの} ～大野東 ^{おおの ひがし} (大野油坂道路 ^{おおの あぶらさか})	5km	検討中			
京都	京奈和自動車道	巨椋 ^{おぐら} JCT～城陽 ^{じょうよう} JCT	6km	検討中	未	未	
京都		奈良北 ^{ならきた} ～奈良 ^{なら}	6km	確定	完 (H20.3.4)	完 (H20.3.4)	大深度トンネル構造のため、コスト縮減の検討が必要
兵庫	北近畿豊岡自動車道	豊岡北 ^{とよおかきた} ～豊岡南 ^{とよおかみなみ}	7km	検討中	未	未	



近畿自動車道 紀勢線 新宮北～紀宝区間をH25年度新規事業化候補箇所に選定



- 近畿自動車道紀勢線
- 供用中
 - 事業中
 - 調査中
- その他の道路
- 供用中
 - 事業中

新規事業候補箇所の選定の考え方（②直轄国道）

②高規格幹線道路以外の直轄国道における新設・改築事業



○各府県の渋滞対策協議会等で選定した現道の主要渋滞箇所

抽出箇所数 : 319箇所(※)



○バイパス等の抜本的な対策を事業中の箇所(111箇所)を除く

抽出箇所数 : 208箇所



○交差点改良等の部分的な対策を事業中の箇所(17箇所)を除く

抽出箇所数 : 191箇所



○上記のなかで、
・具体的な対策方針が決定している箇所

抽出箇所数 : 30箇所



○上記のなかで、
・ルート・構造の検討状況
・近接区間の事業状況 等を考慮して、事業実施環境が整った箇所

箇所数 : 2箇所(3交差点)
(京都府 一般国道24号 寺田拡幅)



○ 新規事業化(候補)箇所 一般国道 24号 寺田拡幅

(※)箇所には、交差点等が連担するなど、速度低下箇所が連続しており、複数の主要渋滞箇所を含む区間も含んでいる。

交通混雑箇所リスト

福井県

地域の主要渋滞箇所				具体的な 対策方針の 検討状況	ルート・構造 の 検討状況	近接区間の 事業状況	事業実施 環境	備考
路線名	市町村名	区間 箇所	区間名(交差点名)					
一般国道8号	坂井市	箇所	一本田					
		箇所	羽崎					
		箇所	福井大橋北					
	福井市	箇所	大和田					
		箇所	大和田南					
		区間	丸山					
			米松					
		区間	板垣					
			産業会館 大町					
	鯖江市	箇所	御幸					
		箇所	鯖江警察署前					
		箇所	東鯖江					
一般国道27号	越前市	箇所	横市					
	美浜町	箇所	郷市					
	若狭町	箇所	上野					
	小浜市	箇所	湯岡橋東詰					
		箇所	湯岡					

滋賀県

地域の主要渋滞箇所				具体的な 対策方針の 検討状況	ルート・構造 の 検討状況	近接区間の 事業状況	事業実施環 境	備考	
路線名	市町村名	区間 箇所	区間名(交差点名)						
一般国道1号	大津市	箇所	本宮二丁目						
		区間	大江二丁目						
			瀬田川大橋西詰 粟津町						
			瀬田南 瀬田橋本町東 瀬田橋本町						
		箇所	大江四丁目						
		粟東市	箇所	国道小柿					
	一般国道8号	竜王町	箇所	西横関					
		近江八幡市	箇所	友定町					
		彦根市	箇所	千鳥橋北詰					
			区間	外町					
西沼波町 地藏町 高宮町									
米原市				箇所	顔戸				
長浜市		区間	八幡東町						
		区間	川崎町						
一般国道161号		大津市	区間	逢坂一丁目					
			区間	仰木口 本堅田					
	湖西道路(坂本北IC~仰 木雄琴IC)			○	○	○	隣接区間(4車線化)の交通状 況の変化を把握		
	区間		湖西道路(仰木雄琴IC~ 真野IC)	○	○	○	隣接区間(4車線化)の交通状 況の変化を把握		

交通混雑箇所リスト

京都府

路線名	地域の主要渋滞箇所			具体的な対策方針の検討状況	ルート・構造の検討状況	近接区間の事業状況	事業実施環境	備考	
	市町村名	区間箇所	区間名 or 交差点名						
一般国道1号	京都市	箇所	山科区東野						
		箇所	国道1号・勸修寺日ノ岡線						
		箇所	新大石道						
		箇所	東山五条(立体)						
		区間	河原町五条						
		区間	烏丸五条						
		区間	川端五条						
		箇所	堀川五条						
一般国道1号	京都市	区間	七条堀川						
一般国道24号		区間	烏丸七条						
一般国道1号	京都市	区間	河原町七条						
		区間	堀川塩小路						
		区間	八条油小路						
	久御山町	箇所	九条大宮						
		区間	国道十条						
		箇所	下三橋						
		箇所	京滋バイパス森						
	八幡市	箇所	久御山森						
		箇所	市田						
		箇所	久御山田井						
箇所		佐山							
箇所		八幡一ノ坪							
一般国道24号	京都市	箇所	八幡洞ヶ峠						
		区間	竹田街道十条						
		区間	竹田街道久世橋通						
		箇所	竹田久保町						
		区間	国道24号・南インター・竹田線						
	宇治市	箇所	御寄宮前						
		区間	観月橋北詰						
		区間	国道24号・黄檗停車場線 名称なし(宇治西IC付近)						
	久御山町	箇所	宇治安田						
		箇所	大久保田原						
城陽市		箇所	大畔	○	○	○	○	新名神高速道路(大津~城陽) H24.4事業着手	
		区間	消防本部前	○	○	○	○	新名神高速道路(大津~城陽) H24.4事業着手	
		区間	城陽新池	○	○	○	○	新名神高速道路(大津~城陽) H24.4事業着手	
木津川市	箇所	山城大橋東詰							
	箇所	開橋							
一般国道171号	京都市	区間	木津奈良道						
		箇所	西大路九条						
一般国道9号	亀岡市	箇所	千原						
		箇所	矢田口						
		区間	箇所	頼政塚					
			箇所	西川橋					
			箇所	名称なし(西川橋交差点付近)					
			箇所	名称なし(野条交差点付近)					
一般国道27号	舞鶴市	箇所	大門三条						

大阪府

路線名	地域の主要渋滞箇所			具体的な対策方針の検討状況	ルート・構造の検討状況	近接区間の事業状況	事業実施環境	備考
	市区町村	区間箇所	区間名(交差点名)					
一般国道1号	枚方市	箇所	家具団地前					
		箇所	沼堤					
		箇所	出屋敷					
		箇所	国道田口南					
		箇所	池之宮北	○	○			淀川左岸線延伸部 (環境アセス着手)
		箇所	天の川	○	○			淀川左岸線延伸部 (環境アセス着手)
		箇所	中振南					
		箇所	国道太間					
	寝屋川市	箇所	大日					
		箇所	八島	○	○			淀川左岸線延伸部 (環境アセス着手)
	大阪市	箇所	今市					
		箇所	蒲生4	○	○			淀川左岸線延伸部 (環境アセス着手)
		箇所	東野田町	○	○			淀川左岸線延伸部 (環境アセス着手)
		箇所	東天満	○	○			淀川左岸線延伸部 (環境アセス着手)
	枚方市	箇所	長尾台3丁目					
		区間	津田北町3					
	交野市	箇所	向井田2					
		区間	私部西3					
			私部西5					
	寝屋川市	箇所	星田北5					
箇所		寝屋2						
箇所		寝屋東						
箇所		寝屋川公園南						
箇所		小路北						
門真市	箇所	花博記念公園口						
	箇所	平野警察署西						
一般国道25号	大阪市	区間	平野東1					
		区間	加美西2					
	八尾市	箇所	亀井西					
		区間	太子堂					
柏原市	区間	東原1丁目						
		東原1						
		志紀町						
		柏原駅下り						
箇所	安堂							
箇所	国分南							
箇所	国分本町4							
箇所	国豊橋北詰							
箇所	柏原警察署前							

交通混雑箇所リスト

大阪府

路線名	地域の主要渋滞箇所			具体的な対策方針の検討状況	ルート・構造の検討状況	近接区間の事業状況	事業実施環境	備考
	市区町村	区間箇所	区間名(交差点名)					
一般国道26号	大阪市	箇所	花園北					
		区間	堺区安井町					
	堺市	箇所	浜寺中学校前					
		箇所	浜寺南町3丁					
	泉大津市	箇所	葛の葉町北					
	和泉市	区間	池上町					
		箇所	荒木町					
	岸和田市	箇所	西之内町南					
		箇所	八阪町					
		箇所	別所東2号					
貝塚市	箇所	土生町2丁目						
	箇所	石才北1号						
泉佐野市	箇所	泉佐野警察署東						
一般国道43号	大阪市	箇所	中島大橋					
		箇所	市岡元町3					
		箇所	北津守ランプ前					
		箇所	巢本					
一般国道163号	門真市	箇所	試験場入口	○	○		淀川左岸線延伸部(環境アセス着手)	
一般国道171号	大阪市	箇所	緑1					
		箇所	野田					
		区間	市役所前					
	高槻市	箇所	桃園町					
		区間	富田丘町					
		箇所	西河原					
		区間	西河原西 畑田東					
	茨木市	箇所	名神茨木IC西					
		箇所	清水					
		箇所	今宮					
	箕面市	箇所	萱野					
		箇所	牧落					
	池田市	箇所	石橋阪大下					
		箇所	豊島南1丁目東					
	池田市	区間	西本町					
		区間	池田駅前					
	一般国道176号	豊中市	箇所	蛍池東4丁目南				
箇所			庄内東町					
区間			菰江 阪急バス本社前					
一般国道481号	泉佐野市	箇所	臨海北					

兵庫県

路線名	地域の主要渋滞箇所			具体的な対策方針の検討状況	ルート・構造の検討状況	近接区間の事業状況	事業実施環境	備考	
	市町村名	区間箇所	区間名(交差点名)						
一般国道2号	尼崎市	区間	玉江橋						
		区間	十間						
		箇所	西大島	○	○			大阪湾岸西伸部(H21.3都市計画決定)	
		箇所	瓦木	○	○			大阪湾岸西伸部(H21.3都市計画決定)	
	西宮市	箇所	東川	○	○			大阪湾岸西伸部(H21.3都市計画決定)	
		箇所	札幌筋	○	○			大阪湾岸西伸部(H21.3都市計画決定)	
		箇所	神楽町	○	○			大阪湾岸西伸部(H21.3都市計画決定)	
		区間	北今津	○	○			大阪湾岸西伸部(H21.3都市計画決定)	
	神戸市	区間	田中 御影中前 徳井						
		区間	春日野 税関前	○	○			大阪湾岸西伸部(H21.3都市計画決定)	
		区間	生田川	○	○			大阪湾岸西伸部(H21.3都市計画決定)	
		箇所	三宮東						
		箇所	京橋	○	○			大阪湾岸西伸部(H21.3都市計画決定)	
		箇所	海浜公園前						
		区間	福田川 商大筋 マリンピア神戸前						
		区間	小東山6 新長坂橋						
		箇所	明石駅前						
箇所		高砂市 高砂西ランプ							
姫路市	箇所	市川ランプ							
	箇所	姫路南ランプ							
	箇所	中地ランプ							
	箇所	姫路西ランプ(西側)							
太子町	箇所	太子東IC							
たつの市	箇所	正条							
一般国道9号	養父市	箇所	剣大橋						
一般国道28号	南あわじ市	箇所	養宣上						
一般国道43号	尼崎市	箇所	西本町						
		箇所	五合橋 出屋敷						
	西宮市	箇所	鳴尾	○	○			大阪湾岸西伸部(H21.3都市計画決定)	
		箇所	今津	○	○			大阪湾岸西伸部(H21.3都市計画決定)	
神戸市	箇所	精道							
	箇所	深江	○	○			大阪湾岸西伸部(H21.3都市計画決定)		
一般国道2号	神戸市	区間	田中 瀬戸						
一般国道2号	神戸市	区間	船寺 岩屋	○	○		大阪湾岸西伸部(H21.3都市計画決定)		
一般国道43号	神戸市	箇所	東御影	○	○			大阪湾岸西伸部(H21.3都市計画決定)	
		区間	浜中	○	○			大阪湾岸西伸部(H21.3都市計画決定)	
		区間	東明						
		箇所	新在家	○	○			大阪湾岸西伸部(H21.3都市計画決定)	
一般国道171号	伊丹市	区間	大鹿						
		箇所	西昆陽 西昆陽1丁目						
	西宮市	箇所	若山町 能登町						
一般国道175号	神戸市	区間	玉津インター 小山 玉津大橋						
		箇所	森友						
		箇所	滝野インター入口						
丹波市	箇所	福継							

交通混雑箇所リスト

奈良県

地域の主要渋滞箇所				具体的な対策方針の検討状況	ルート・構造の検討状況	近接区間の事業状況	事業実施環境	備考
路線名	市区町村	区間箇所	区間名(交差点名)					
一般国道24号	奈良市	区間	二条大路南1丁目	○	○			大和北道路(H20.4都市計画決定)
	奈良市	区間	三条大路2丁目	○	○			大和北道路(H20.4都市計画決定)
	奈良市	区間	柏木町	○	○			大和北道路(H20.4都市計画決定)
			柏木町北	○	○			大和北道路(H20.4都市計画決定)
			奈良高架南詰	○	○			大和北道路(H20.4都市計画決定)
天理市	区間	嘉幡町						
一般国道25号	天理市	区間	川原城町					
			天理消防署前					
	王寺町	区間	本町1丁目 王寺跨線橋北					

和歌山県

主要渋滞箇所				具体的な対策方針の検討状況	ルート・構造の検討状況	近接区間の事業状況	事業実施環境	備考
路線名	市区町村	区間箇所	区間名(交差点名)					
一般国道24号	和歌山市	区間	嘉家作丁 地蔵の辻 有本 出島					
			川辺					
	かつらぎ町	箇所	笠田駅南					
一般国道26号	和歌山市	区間	大谷					
一般国道42号	和歌山市	区間	和歌浦 医大病院前 マリーナ入口 布引					
			琴ノ浦					
	海南市	区間	船尾東 藤白					
	新宮市	区間	新宮大橋南詰	○	○			○
新宮高校前			○	○			○	新宮紀宝道路

③補助国道における国の権限代行による新設・改築事業



○ 事業の緊急性が高く、国の整備を要望されている路線であり、権限代行の要件※に合致し、事業実施環境が整っている箇所。

※権限代行の要件

- A 全国的な幹線道路網整備の観点から特に重要なもの
- B 都道府県による効率的な施工が困難な事業

抽出箇所数 : 1箇所
(奈良県 一般国道168号五條新宮道路(風屋川津・宇宮原工区))



○ 新規事業化(候補)箇所 一般国道168号 五條新宮道路(風屋川津・宇宮原工区)