

ひこね ひがしおうみ  
国道8号 彦根～東近江  
計画段階評価  
【参考資料】

平成30年7月

# 参考1. 地域への情報提供(内容)

- ①ホームページ : 国土交通省滋賀国道事務所、滋賀県、6市町(彦根市、東近江市、愛荘町、豊郷町、甲良町、多賀町)のホームページで意見聴取を実施。
- ②広報誌 : 彦根市、東近江市、愛荘町、豊郷町、甲良町、多賀町の広報誌に掲載。
- ③ポスター : 滋賀国道事務所および周辺9市町の公共施設や道の駅などにポスターを掲示。  
※9市町:彦根市、東近江市、愛荘町、豊郷町、甲良町、多賀町、米原市、近江八幡市、竜王町
- ④横断幕 : 国道8号宮荘付近の歩道橋1箇所両面に合計2枚設置。
- ⑤留置きアンケート: 周辺9市町(上記同様)の市役所、町役場、道の駅で留置きアンケートを実施。

## ①ホームページ

### ■滋賀国道事務所、滋賀県、周辺6市町



### ■意見聴取ホームページ

#### 国道8号 彦根～東近江の道路計画に関するアンケート調査

#### —— アンケート調査について ——

このアンケートは、滋賀県(彦根市、東近江市、愛荘町、豊郷町、甲良町、多賀町)の道路計画について周辺地域の皆さまにご意見を伺うアンケート調査です。

第1回(今回)では、地域の皆さまが日頃感じている地域や道路の現状と課題について、ご意見をお願いし、第2回(次回)では、地域の課題を解決するための対策案について伺いの予定です。

国道8号彦根 東近江では、日常的な渋滞が発生し、事故も多発する等、生活や企業活動に影響を及ぼしております。



## ②広報誌

### 国道8号 彦根～東近江の道路計画に関するアンケート調査

#### アンケートにご協力ください

##### アンケートの目的

国道8号(彦根～東近江)の道路計画の検討を進めるうえで周辺地域の道路を利用される皆さまのご意見を幅広くお聞きしより良い計画にしていけるためのアンケートを実施します。

##### アンケート実施期間

平成29年3月1日(水)～3月15日(水)

##### アンケート実施内容

このアンケートで皆さまが日頃感じている地域の現状と課題についてお聞きします。

対象	実施方法
沿線住民の方	郵送にて配布 (彦根町にお住まいの方から無作為抽出で配布)
沿線の事業者	郵送にて配布 (彦根町内の事業者から抽出し配布)
道路利用者	①インターネット(WEB)アンケート 滋賀国道事務所 検索 <a href="https://www.kkr.mlit.go.jp/shiga/index.php">https://www.kkr.mlit.go.jp/shiga/index.php</a> ②下記の施設にてアンケート用紙を配布 ※各施設の営業時間内の配布になります。 ・愛荘町役場愛知川庁舎、養荘庁舎 ・東近江市、米原市、竜王町、甲良町内の道の駅(7施設) ・滋賀県庁 ・国土交通省 近畿地方整備局 滋賀国道事務所

皆さまのご意見をお待ちしております。

##### お問い合わせ

※お問い合わせ(専用ダイヤル): TEL 0120-138-050  
受付期間: 平成29年3月1日(水)～3月31日(金)  
受付時間: 午前9時～午後6時(平日、土日祝とも)  
調査実施主体 国土交通省 近畿地方整備局 滋賀国道事務所  
調査協力 滋賀県、愛荘町

## ③ポスター(A1判)

### アンケートにご協力ください

#### 国道8号彦根～東近江の道路計画に関するアンケート調査

国道8号彦根～東近江の道路計画の検討を進めるうえで、周辺地域の道路を利用される皆さまのご意見を幅広くお聞きし、より良い計画にしていけるためのアンケートです。

##### 実施期間 平成29年3月1日(水)～3月15日(水)

##### アンケート内容

日頃感じている国道8号彦根～東近江周辺地域の課題や道路整備の必要性などについて

##### 国道8号彦根～東近江について

国道8号彦根～東近江では、日常的な渋滞が発生し、事故也多発する等、生活や企業活動に影響を及ぼしております。

**周辺地域の課題**


- 事業所から高速ICまでのアクセシビリティが悪い
- 国道8号彦根～東近江の渋滞により、通勤や買い物といった生活交通の利便性が悪い
- 交通事故発生危険性
- 観光客数の伸び悩み

【インターネットによる回答】  
滋賀国道事務所 検索  
<https://www.kkr.mlit.go.jp/shiga/index.php>

【アンケートのお問合せ先】  
国土交通省 近畿地方整備局 滋賀国道事務所  
※お問い合わせ(専用ダイヤル)  
TEL 0120-138-050  
(受付時間: 平成29年3月1日(水)～3月31日(金) 午前9時～午後6時(平日、土日祝とも))

調査実施主体 国土交通省 近畿地方整備局 滋賀国道事務所  
調査協力 滋賀県、彦根市、東近江市、愛荘町、豊郷町、甲良町、多賀町

## ⑤留置きアンケート



## ④横断幕

A photograph of a banner for the survey at a road crossing. The banner reads: "国道8号彦根～東近江の道路計画に関するアンケートを実施中" (Survey for the road plan for National Route 8 between彦根 and 東近江 is currently underway). It also includes the implementation period: "実施期間 平成29年 3/1～3/15" and the organization: "滋賀国道事務所".

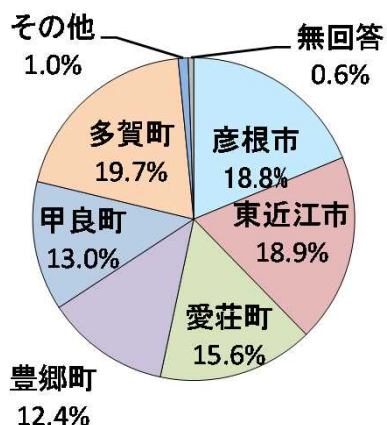
# 参考2. 意見聴取の結果 住民等への調査票(地域区分・属性)

○「地域の意見聴取」の全回答数は5,631人で「郵送配布」5,290人、「Web」161人、「留置き」180人が回答。

○周辺の各市町よりほぼ同一の割合で回答を得られた。

## 回答者の地域区分

【居住地】

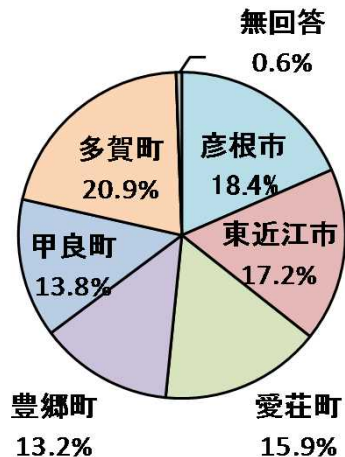


総回答数  
5,631人

【回答数とその割合】

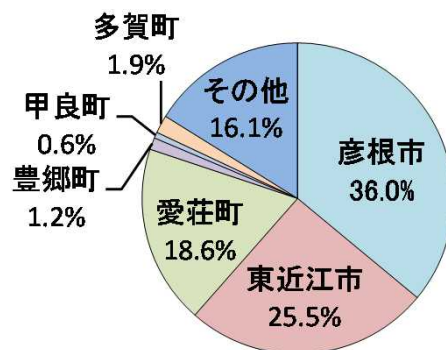
	項目	回答数	割合
1	彦根市	1,057	18.8%
2	東近江市	1,065	18.9%
3	愛荘町	881	15.6%
4	豊郷町	701	12.4%
5	甲良町	731	13.0%
6	多賀町	1,109	19.7%
7	その他	56	1.0%
8	無回答	31	0.6%
	合計	5,631	100.0%

【居住地（無作為抽出による配布）】



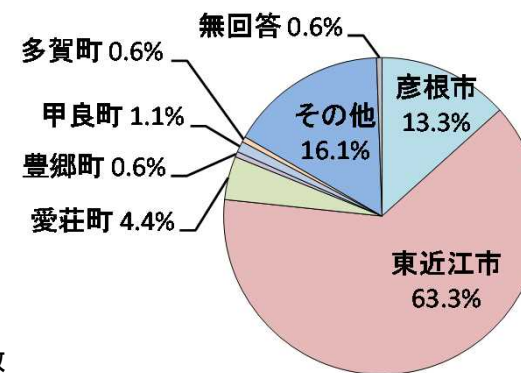
総回答数  
5,290人

【居住地（Web）】



総回答数  
161人

【居住地（留置き）】



総回答数  
180人

※四捨五入の関係で構成比の合計が100%にならない場合がある。

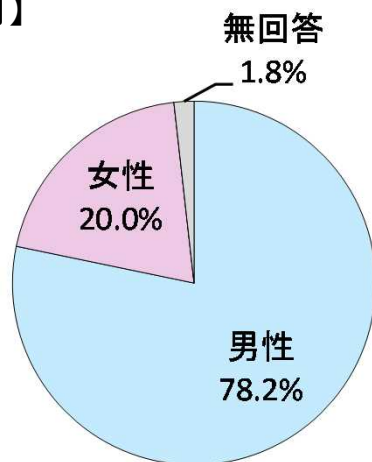
# 参考3. 意見聴取の結果 住民等への調査票(性別・年齢区分・属性)

○意見聴取は男性が約8割と高く、女性の割合が低い傾向。年齢は50歳以上が7割以上を占める。

○統計データと比較すると、本取得データは性別では男性、年齢では50歳以上のデータが多くなっている。

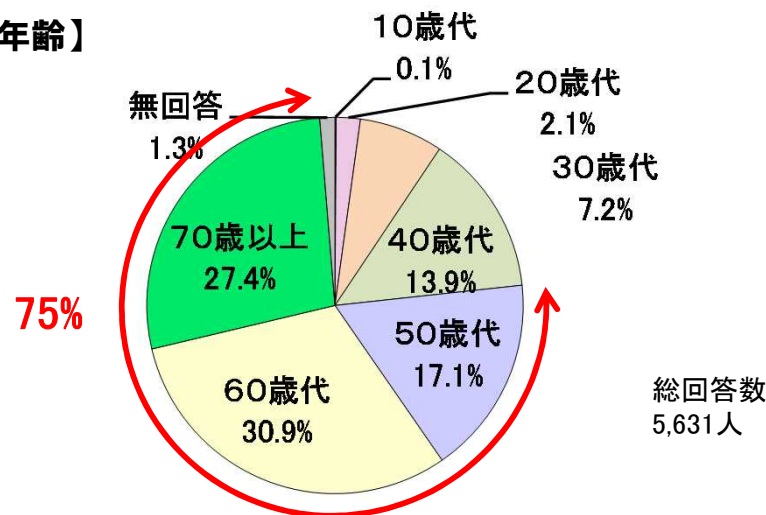
## 回答者の属性

### 【性別】



総回答数  
5,631人

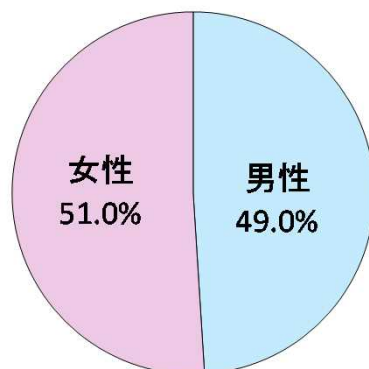
### 【年齢】



総回答数  
5,631人

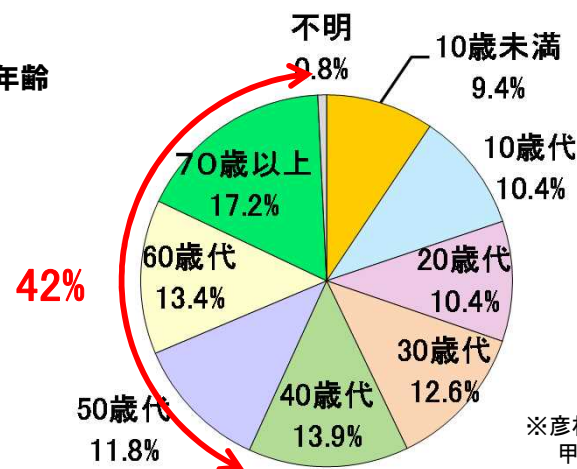
### 【参考】公表データ（国勢調査）

#### 性別



※彦根市、東近江市、愛荘町、豊郷町、  
甲良町、多賀町で集計  
出典：H27国勢調査

#### 年齢



※彦根市、東近江市、愛荘町、豊郷町、  
甲良町、多賀町で集計  
出典：H27国勢調査

※四捨五入の関係で構成比の合計が100%にならない場合がある。

# 参考4. 意見聴取の結果 住民等への調査票(利用目的・手段・頻度)

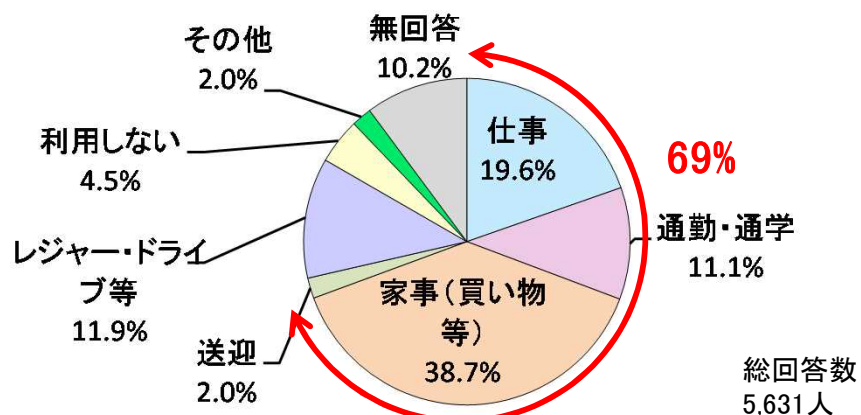
○利用目的では、「仕事」「通勤・通学」「家事(買い物等)」が合計で約7割と半数以上を占める。

○移動手段では、「自動車利用」が約9割を占める。

○国道8号の利用頻度では、「ほとんど毎日」が約3割を占める。

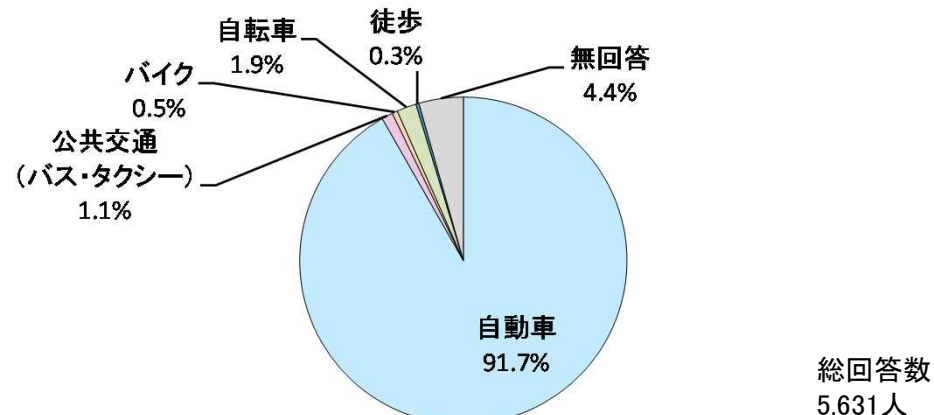
国道8号彦根～東近江の主な利用目的

【問2-1】主な利用目的【単一回答】



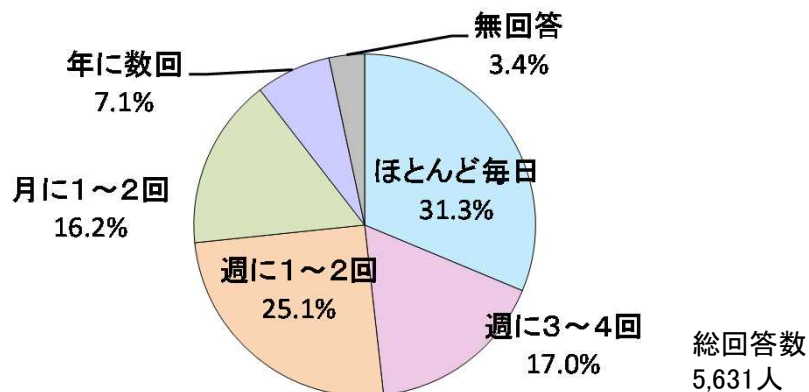
国道8号彦根～東近江の主な移動手段

【問2-2】主な移動手段【単一回答】



国道8号彦根～東近江の利用頻度

【問2-3】利用頻度【単一回答】



※四捨五入の関係で構成比の合計が100%にならない場合がある。