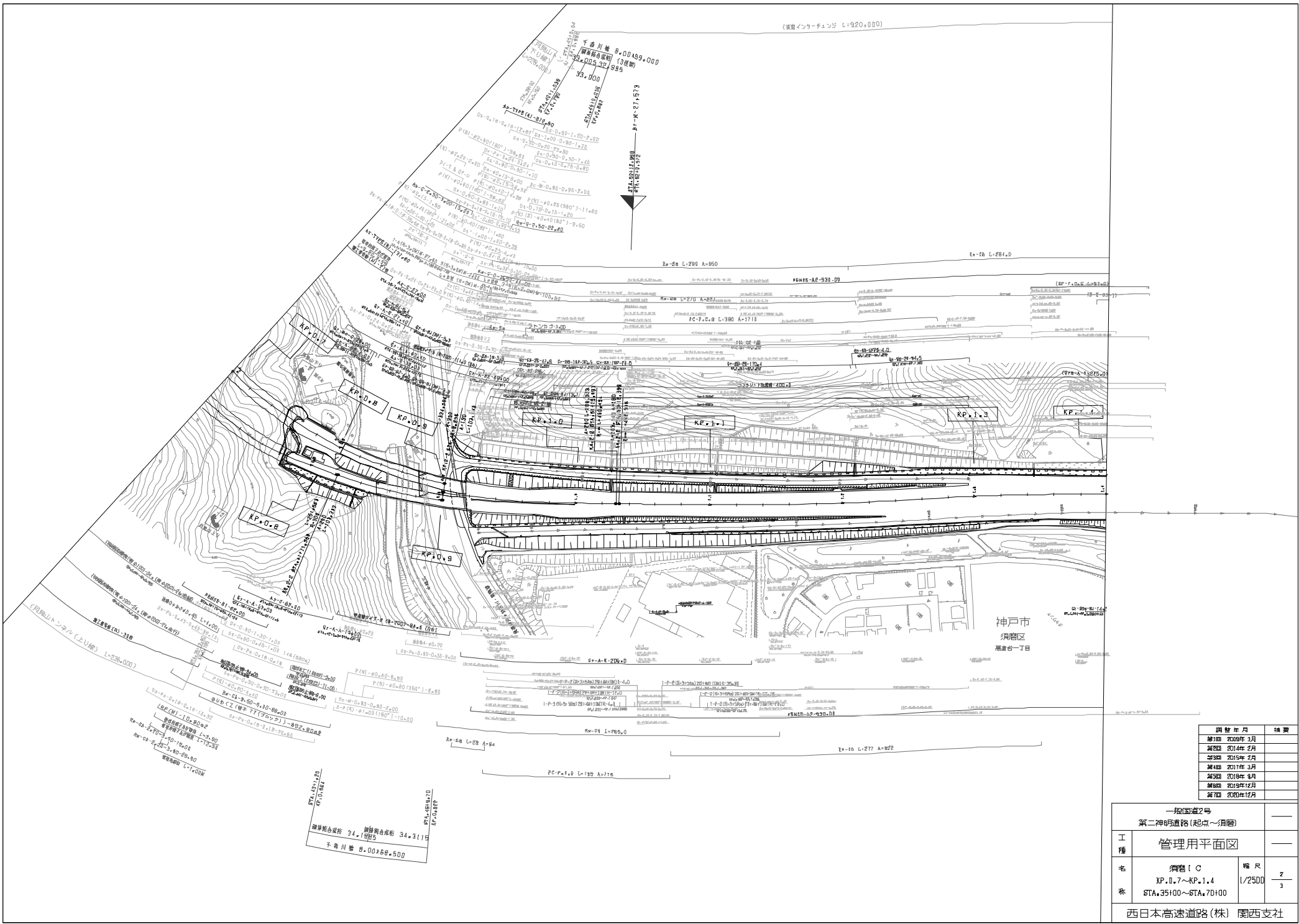
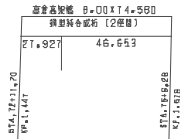


調査年月	調査
昭和29年3月	
昭和30年3月	
昭和31年3月	
昭和32年3月	

一般国道2号 第二神明道路(起点~須磨)			
工種	管理用平面図		
名称	起点 KP+0.0~KP+0.7 STA+0+00~STA+35+00	縮尺	1/2500 3
西日本高速道路(株) 関西支社			



一般国道2号		
第二神明通(起点~須磨)		
工種	管理用平面図	
名称	須磨IC XP.0.7~KP.1.4 STA.35100~STA.70100	縮尺 1/2500 2/3
西日本高速道路(株) 関西支社		



【K=13】L=276.10  
 【K=09】A=530.107  
 【K=13】L=276.10  
 【K=09】A=530.107

【K=13】L=276.10  
 【K=09】A=530.107

【K=13】L=276.10  
 【K=09】A=530.107

【K=13】L=276.10  
 【K=09】A=530.107

【K=13】L=276.10  
 【K=09】A=530.107

【K=13】L=276.10  
 【K=09】A=530.107

【K=13】L=276.10  
 【K=09】A=530.107

【K=13】L=276.10  
 【K=09】A=530.107

【K=13】L=276.10  
 【K=09】A=530.107

【K=13】L=276.10  
 【K=09】A=530.107

【K=13】L=276.10  
 【K=09】A=530.107

【K=13】L=276.10  
 【K=09】A=530.107

【K=13】L=276.10  
 【K=09】A=530.107

【K=13】L=276.10  
 【K=09】A=530.107

【K=13】L=276.10  
 【K=09】A=530.107

【K=13】L=276.10  
 【K=09】A=530.107

【K=13】L=276.10  
 【K=09】A=530.107

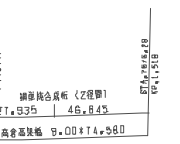
【K=13】L=276.10  
 【K=09】A=530.107

【K=13】L=276.10  
 【K=09】A=530.107

【K=13】L=276.10  
 【K=09】A=530.107

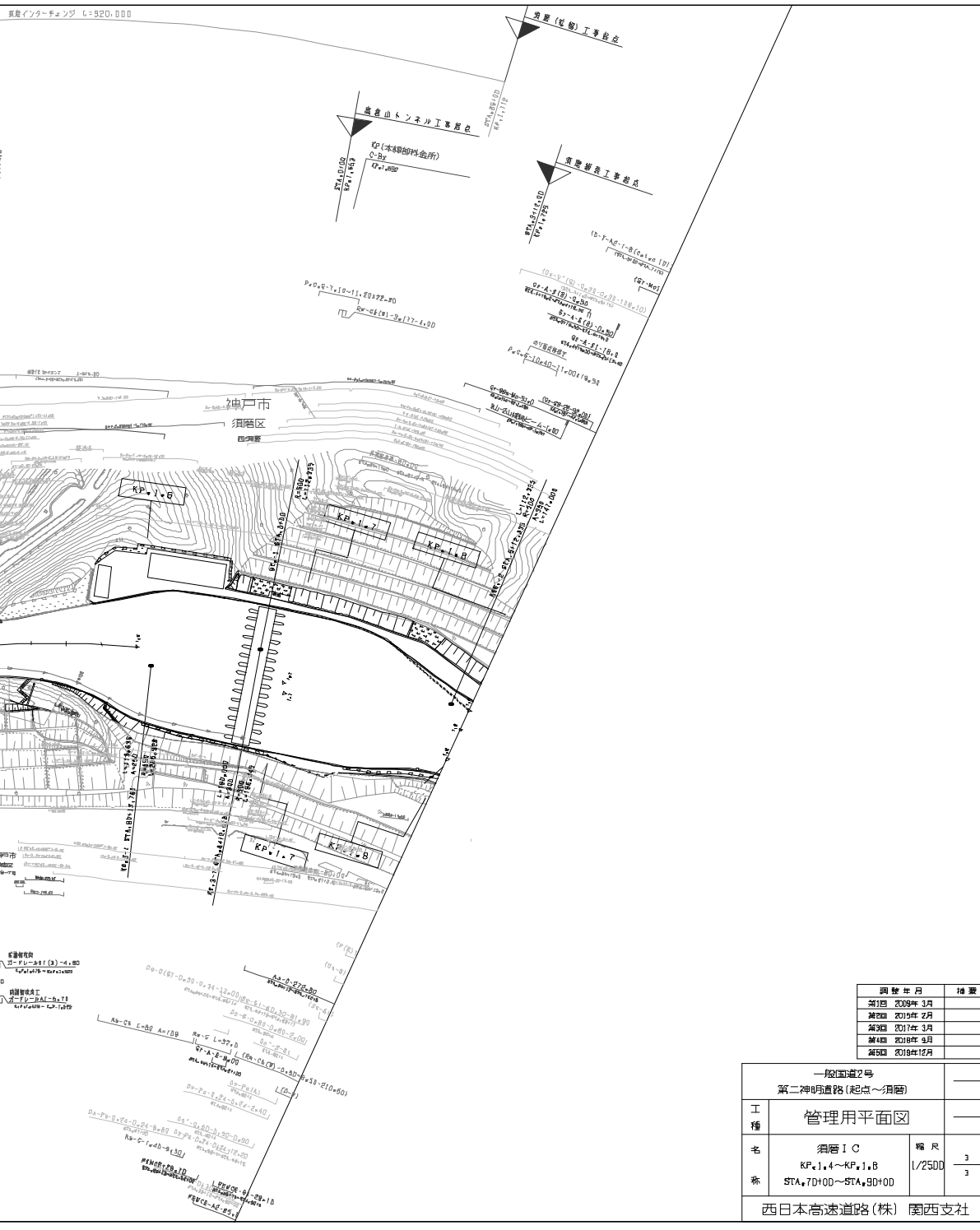
【K=13】L=276.10  
 【K=09】A=530.107

【K=13】L=276.10  
 【K=09】A=530.107



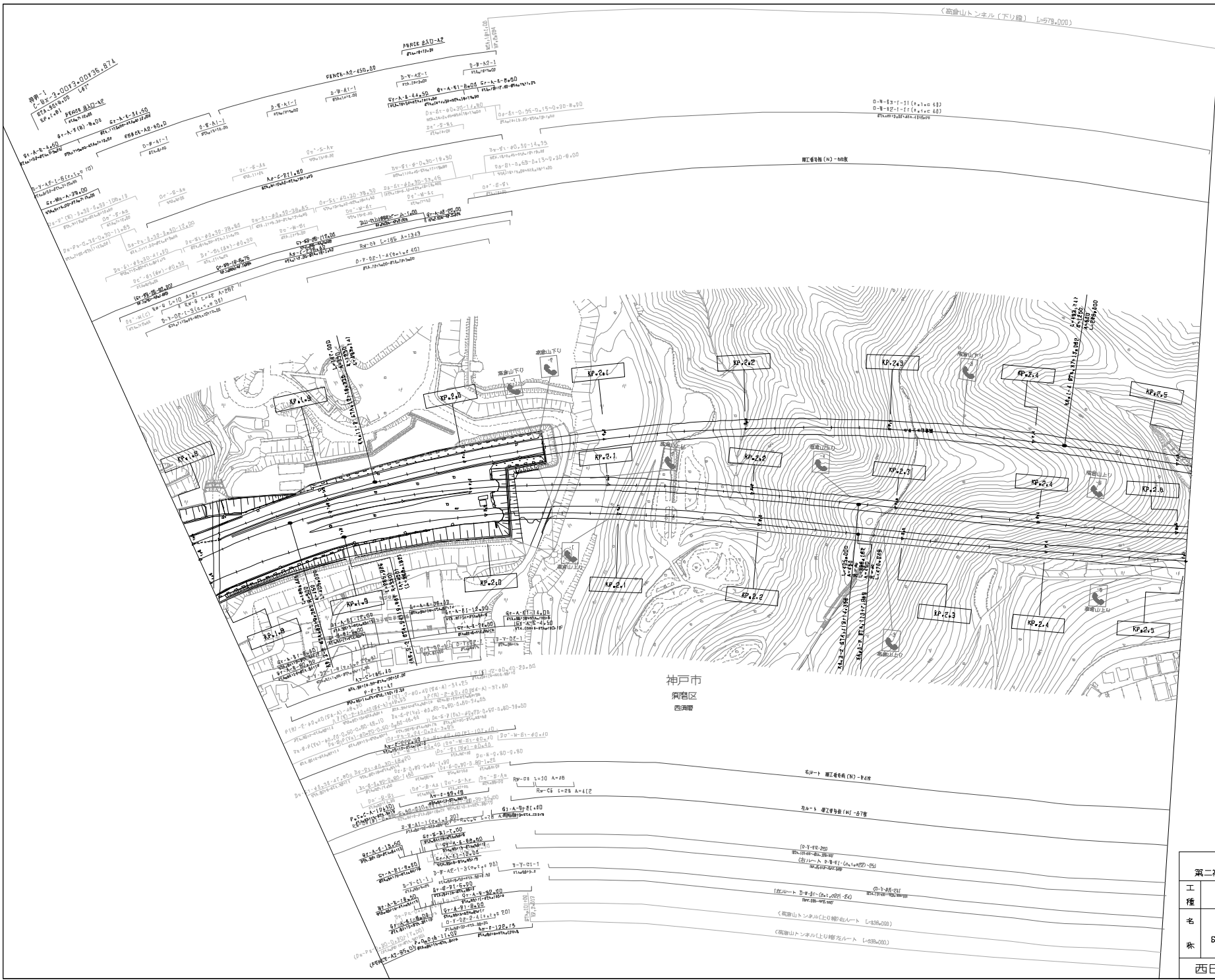
【K=13】L=276.10  
 【K=09】A=530.107

【K=13】L=276.10  
 【K=09】A=530.107



調査年月	摘要
第1回 2009年3月	
第2回 2009年2月	
第3回 2017年3月	
第4回 2018年9月	
第5回 2018年12月	

一般国道2号		
第二神明町道路(起点~須磨)		
工種	管理用平面図	
名称	須磨 I C KP 1.4~KP 1.8 STA 7D+00~STA 9D+00	縮尺 1/2500 3/3
西日本高速道路(株) 関西支社		



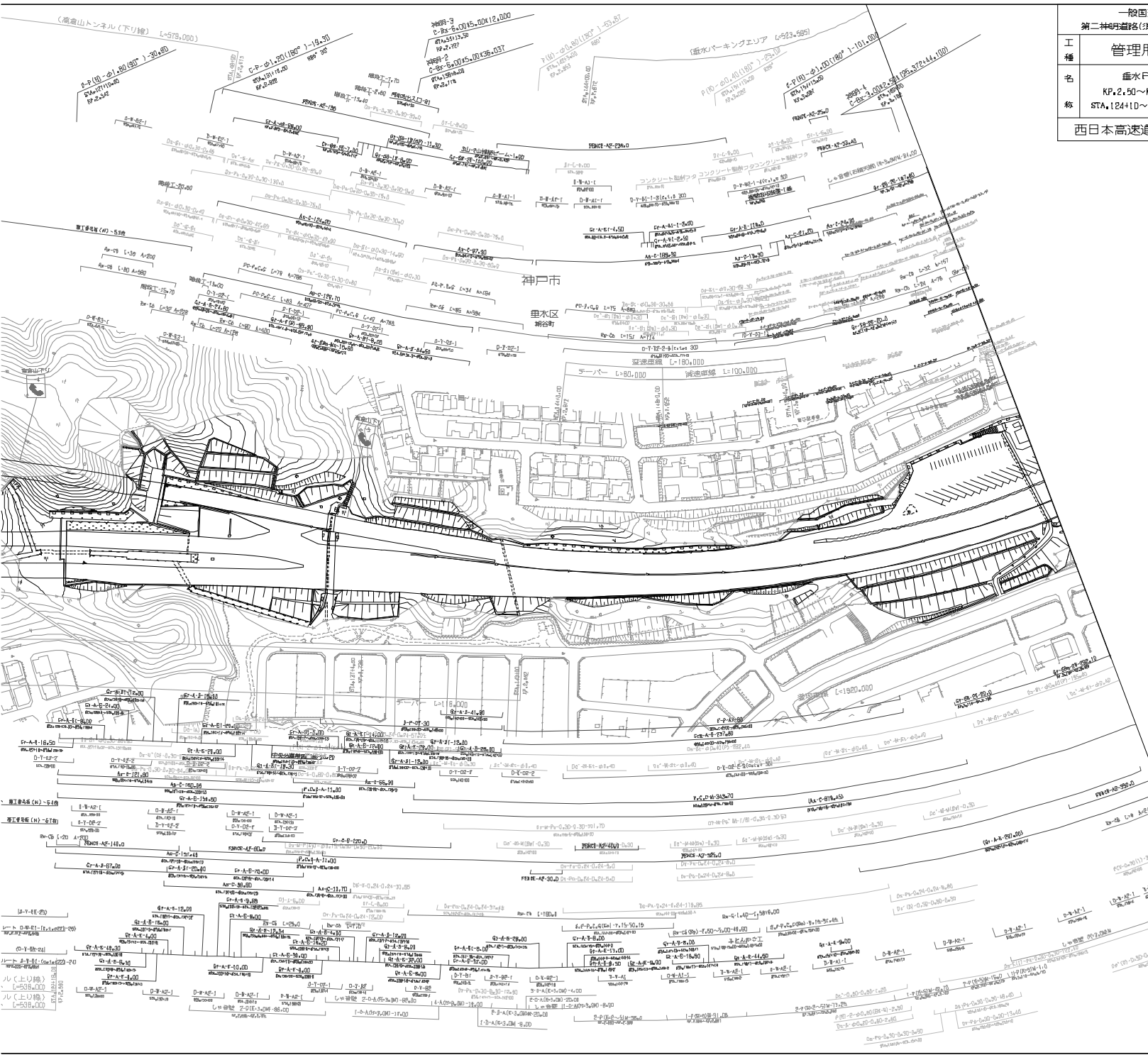
神戸市  
須磨区  
西洞院

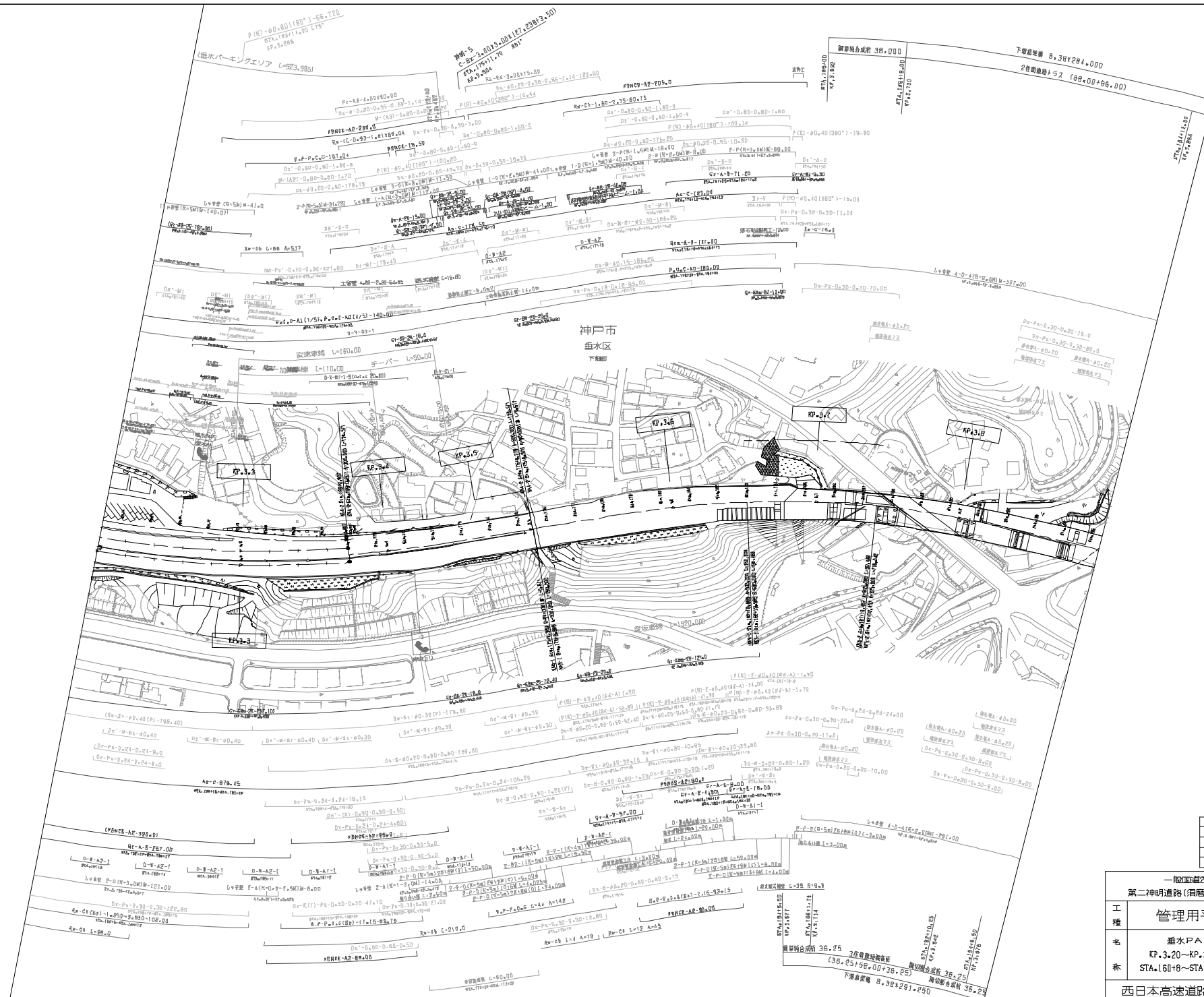
調査年月	摘要
第1回 昭和29年3月	
第2回 昭和29年12月	
第3回 昭和30年11月	
第4回 昭和30年12月	
第5回 昭和31年12月	

一般国道2号		
第二神明通路(須磨～名谷JCT)		
工種	管理用平面図	
名称	KP.1.80～KP.2.50 STA. 90+00～STA. 124+10	縮尺 1/2500 4
西日本高速道路(株) 関西支社		

一般国道2号 第二神明道路(角登~名谷JCT)	
工種	管理用平面図
名称	盛水PA K.P.2.50~K.P.3.20 STA.124+10~STA.160+8
幅尺	1/2500
西日本高速道路(株) 関西支社	

調査年月	摘要
第1回 昭和39年3月	
第2回 昭和39年12月	
第3回 昭和40年3月	
第4回 昭和40年5月	
第5回 昭和40年6月	
第6回 昭和40年8月	
第7回 昭和40年12月	
第8回 昭和41年1月	



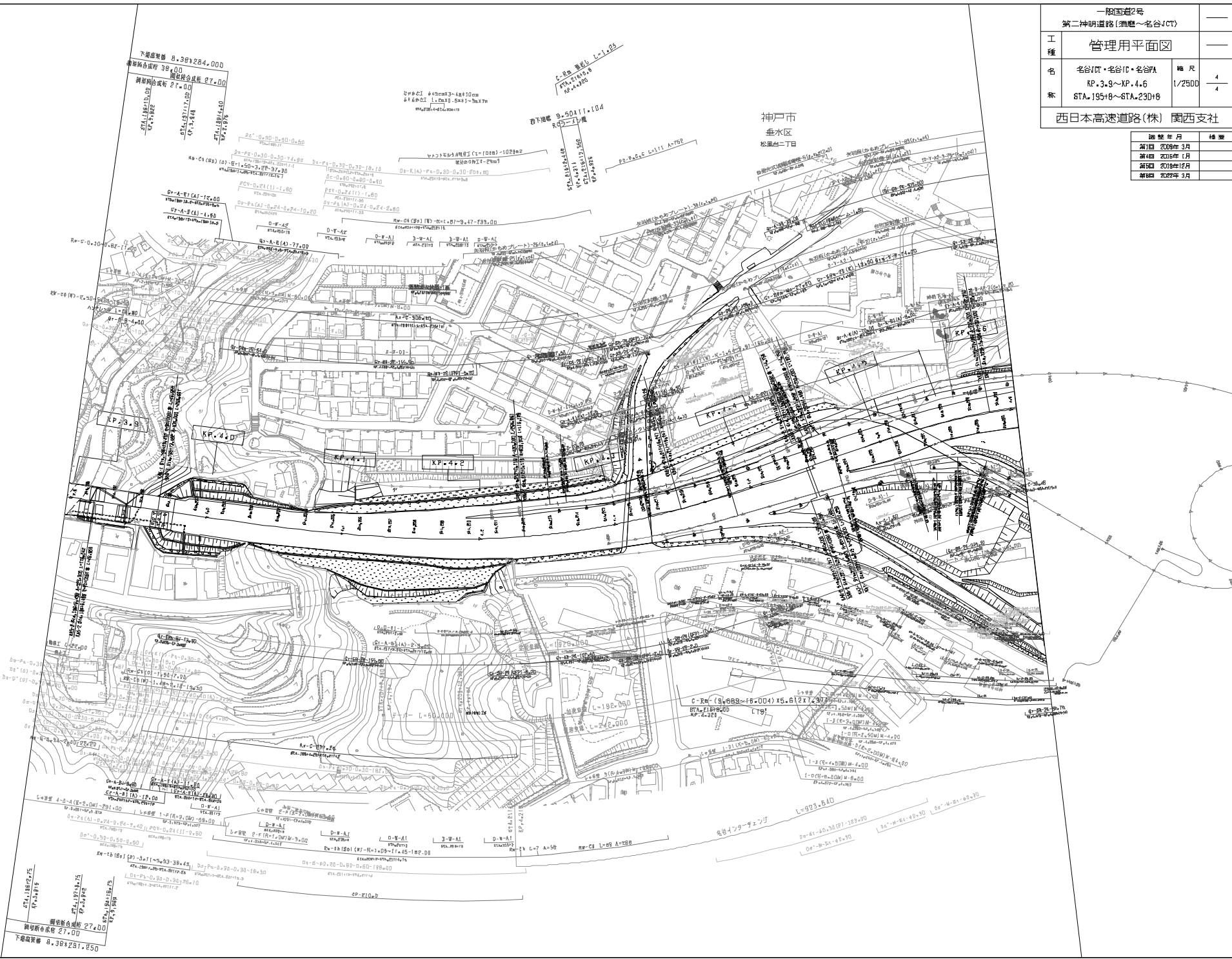


調査年月	摘要
第1回 2008年 3月	
第2回 2008年 2月	
第3回 2008年 12月	
第4回 2008年 3月	

一階道路2号		
第二神明道路(箱橋~名谷JCT)		
管理用平面図		
工種	垂水PA	縮尺
	KP.3.20~KP.3.90	1/2500
名称	新設統合成箱 36.25	階断
	STA.161+8~STA.195+8	
西日本高速道路(株) 関西支社		

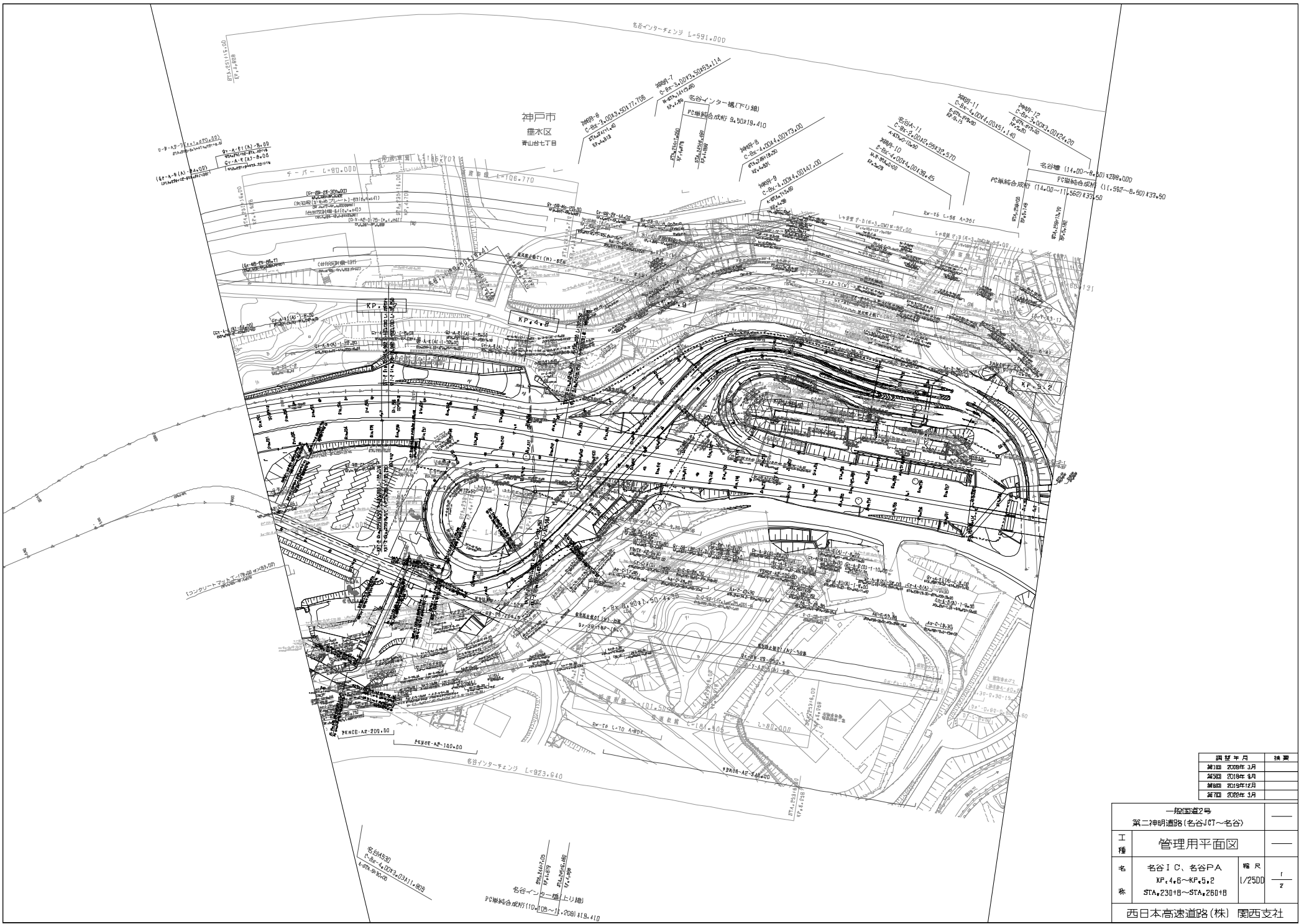
一般国道2号		—	
第二神明道路(狹路~名谷JCT)		—	
工種	管理用平面図	—	
名	名谷JCT・名谷IC・名谷PA	幅尺	4 4
称	KP.3.3~KP.4.6 STA.195+8~STA.291+8	—	
西日本高速道路(株) 関西支社			

図 表 年 月	補 遺
第1回	2008年 3月
第2回	2016年 1月
第3回	2019年 12月
第4回	2022年 3月



神戸市  
垂水区  
松原二丁目

気管インテグレーション



図号	年月	備考
第1図	2019年 3月	
第2図	2019年 3月	
第3図	2019年 12月	
第4図	2020年 3月	

一般国道2号		
第二神明道路(名谷JCT~名谷)		
工種	管理用平面図	
名称	名谷I C、名谷PA XP、4.6~KP、5.2 STA、230+8~STA、260+8	縮尺 1/2500 1/2
西日本高速道路(株) 関西支社		



(各ポイント)

名谷橋  
RENIE-A10A0

名谷橋 (14.00~8.50) #758.00

PC既設橋脚 (33.50+41.28.00+21.38.50+20.15+2) - 8.50+758.00

PC既設橋脚 (33.50+41.28.00+21.38.50+20.15+2) - 8.50+758.00

PC既設橋脚 (33.50+41.28.00+21.38.50+20.15+2) - 8.50+758.00

PC既設橋脚 (33.50+41.28.00+21.38.50+20.15+2) - 8.50+758.00

PC既設橋脚 (33.50+41.28.00+21.38.50+20.15+2) - 8.50+758.00

PC既設橋脚 (33.50+41.28.00+21.38.50+20.15+2) - 8.50+758.00

PC既設橋脚 (33.50+41.28.00+21.38.50+20.15+2) - 8.50+758.00

PC既設橋脚 (33.50+41.28.00+21.38.50+20.15+2) - 8.50+758.00

PC既設橋脚 (33.50+41.28.00+21.38.50+20.15+2) - 8.50+758.00

PC既設橋脚 (33.50+41.28.00+21.38.50+20.15+2) - 8.50+758.00

PC既設橋脚 (33.50+41.28.00+21.38.50+20.15+2) - 8.50+758.00

PC既設橋脚 (33.50+41.28.00+21.38.50+20.15+2) - 8.50+758.00

PC既設橋脚 (33.50+41.28.00+21.38.50+20.15+2) - 8.50+758.00

PC既設橋脚 (33.50+41.28.00+21.38.50+20.15+2) - 8.50+758.00

PC既設橋脚 (33.50+41.28.00+21.38.50+20.15+2) - 8.50+758.00

PC既設橋脚 (33.50+41.28.00+21.38.50+20.15+2) - 8.50+758.00

PC既設橋脚 (33.50+41.28.00+21.38.50+20.15+2) - 8.50+758.00

PC既設橋脚 (33.50+41.28.00+21.38.50+20.15+2) - 8.50+758.00

PC既設橋脚 (33.50+41.28.00+21.38.50+20.15+2) - 8.50+758.00

PC既設橋脚 (33.50+41.28.00+21.38.50+20.15+2) - 8.50+758.00

PC既設橋脚 (33.50+41.28.00+21.38.50+20.15+2) - 8.50+758.00

PC既設橋脚 (33.50+41.28.00+21.38.50+20.15+2) - 8.50+758.00

PC既設橋脚 (33.50+41.28.00+21.38.50+20.15+2) - 8.50+758.00

PC既設橋脚 (33.50+41.28.00+21.38.50+20.15+2) - 8.50+758.00

PC既設橋脚 (33.50+41.28.00+21.38.50+20.15+2) - 8.50+758.00

PC既設橋脚 (33.50+41.28.00+21.38.50+20.15+2) - 8.50+758.00

PC既設橋脚 (33.50+41.28.00+21.38.50+20.15+2) - 8.50+758.00

PC既設橋脚 (33.50+41.28.00+21.38.50+20.15+2) - 8.50+758.00

PC既設橋脚 (33.50+41.28.00+21.38.50+20.15+2) - 8.50+758.00

PC既設橋脚 (33.50+41.28.00+21.38.50+20.15+2) - 8.50+758.00

PC既設橋脚 (33.50+41.28.00+21.38.50+20.15+2) - 8.50+758.00

PC既設橋脚 (33.50+41.28.00+21.38.50+20.15+2) - 8.50+758.00

PC既設橋脚 (33.50+41.28.00+21.38.50+20.15+2) - 8.50+758.00

PC既設橋脚 (33.50+41.28.00+21.38.50+20.15+2) - 8.50+758.00

PC既設橋脚 (33.50+41.28.00+21.38.50+20.15+2) - 8.50+758.00

PC既設橋脚 (33.50+41.28.00+21.38.50+20.15+2) - 8.50+758.00

PC既設橋脚 (33.50+41.28.00+21.38.50+20.15+2) - 8.50+758.00

PC既設橋脚 (33.50+41.28.00+21.38.50+20.15+2) - 8.50+758.00

PC既設橋脚 (33.50+41.28.00+21.38.50+20.15+2) - 8.50+758.00

KP+5.3

KP+5.4

KP+5.5

KP+5.6

KP+5.7

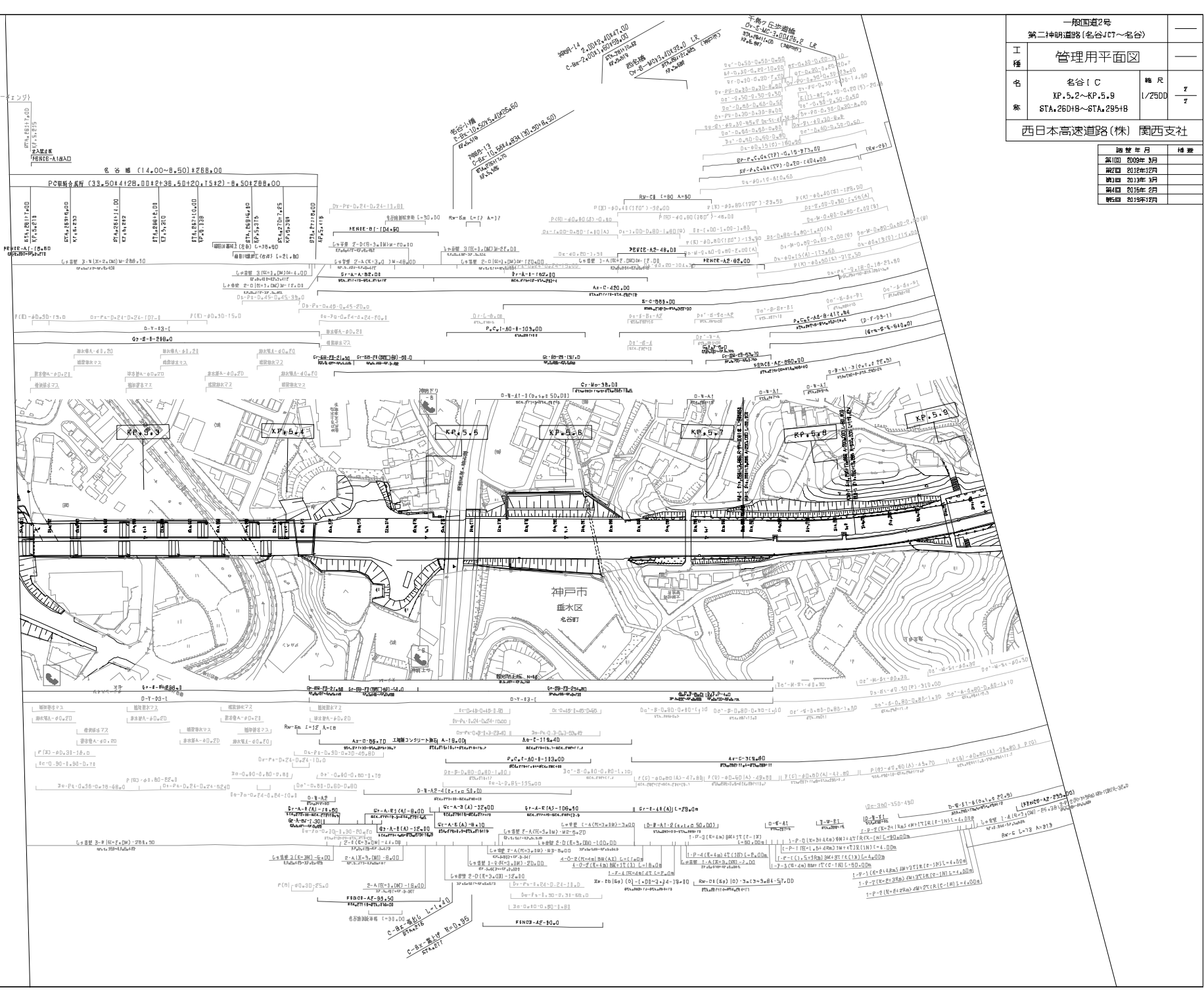
KP+5.8

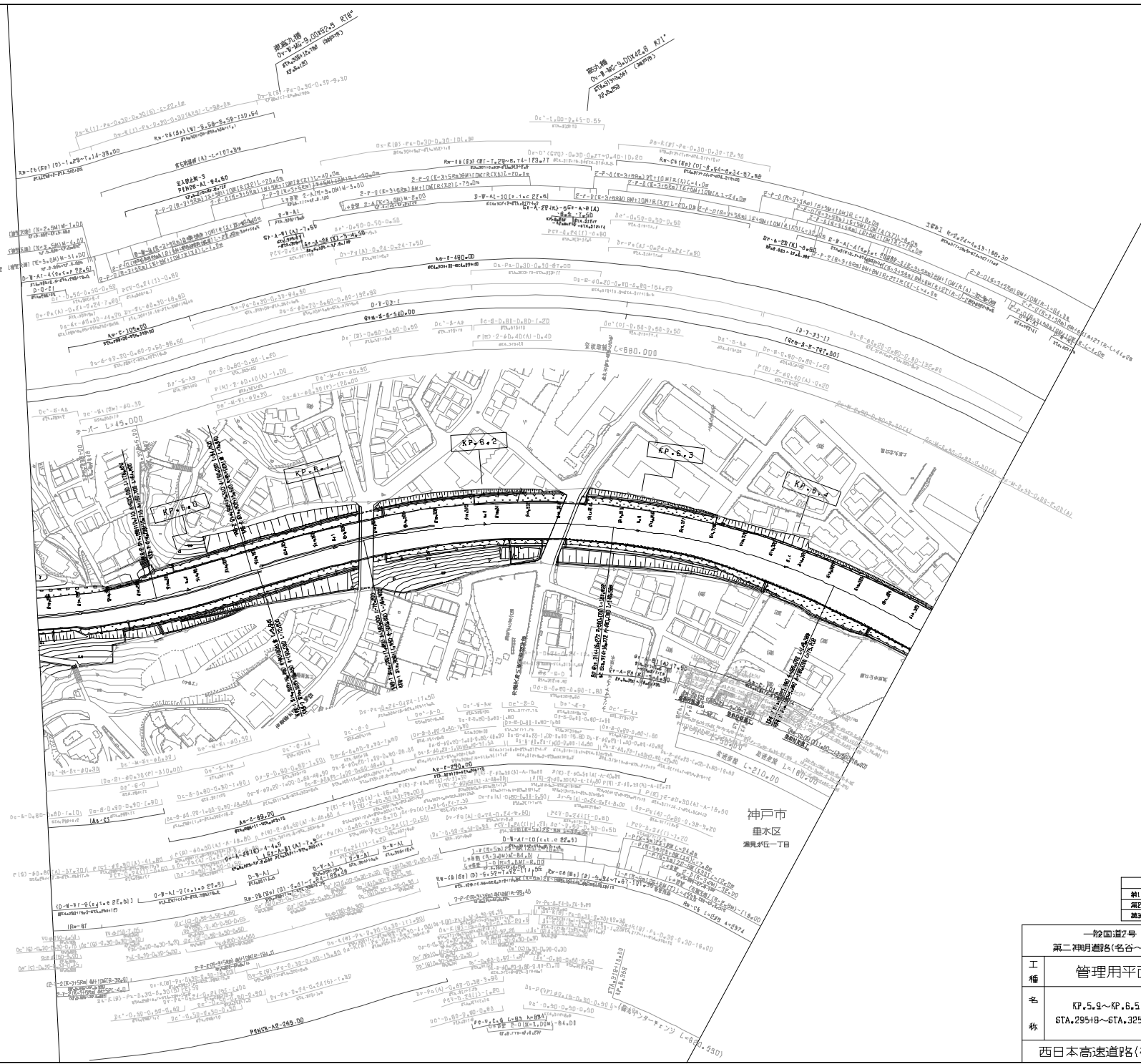
KP+5.9

神戸市  
垂水区  
名谷町

一般国道2号		—	
第二神明道路(名谷JCT~名谷)		—	
工種	管理用平面図	—	
名	名谷IC	縮尺	1/2500
標	XP.5.2~KP.5.9 \$TA.26D18~\$TA.29518		
西日本高速道路(株) 関西支社			

調査年月	補遺
高田 2009年 3月	
藤田 2012年 12月	
藤田 2013年 3月	
藤田 2016年 2月	
藤田 2018年 2月	





神戸市  
垂水区  
瀬見が丘一丁目

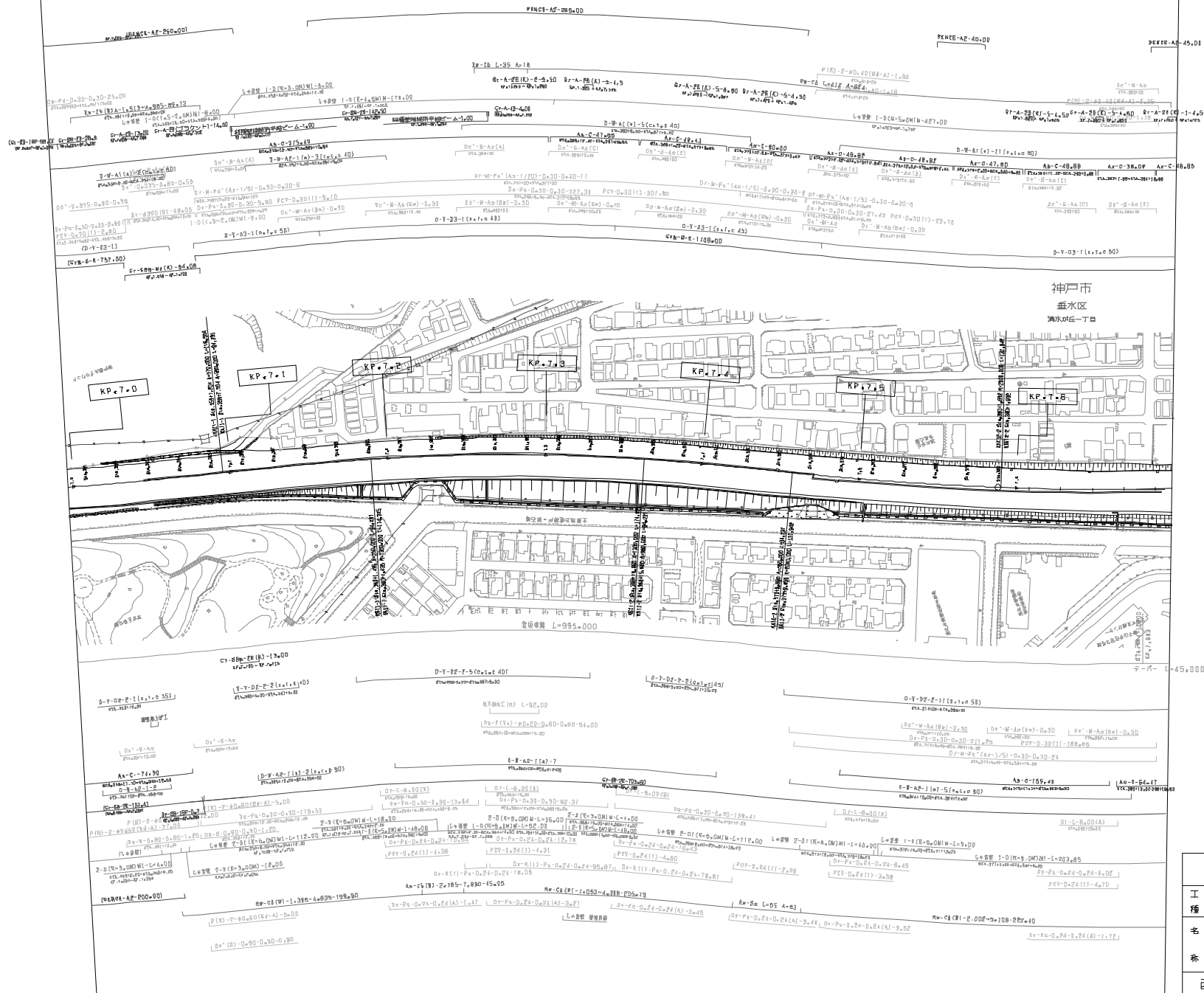
調査年月	地番
神戸 昭和9年2月	
高松 昭和2年2月	
高松 昭和5年2月	

一般国道2号		第二神明通(名谷~高九)	
工種	管理用平面図	縮尺	1/2500
名	KP.5.9~KP.6.5	枚数	1
株	STA.295+8~STA.325+12		2
西日本高速道路(株) 関西支社			



開竣年月	備考
策定 1978年 3月	
策定 2012年 12月	
策定 2014年 2月	
策定 2018年 3月	
策定 2018年 8月	
策定 2019年 12月	
策定 2020年 8月	

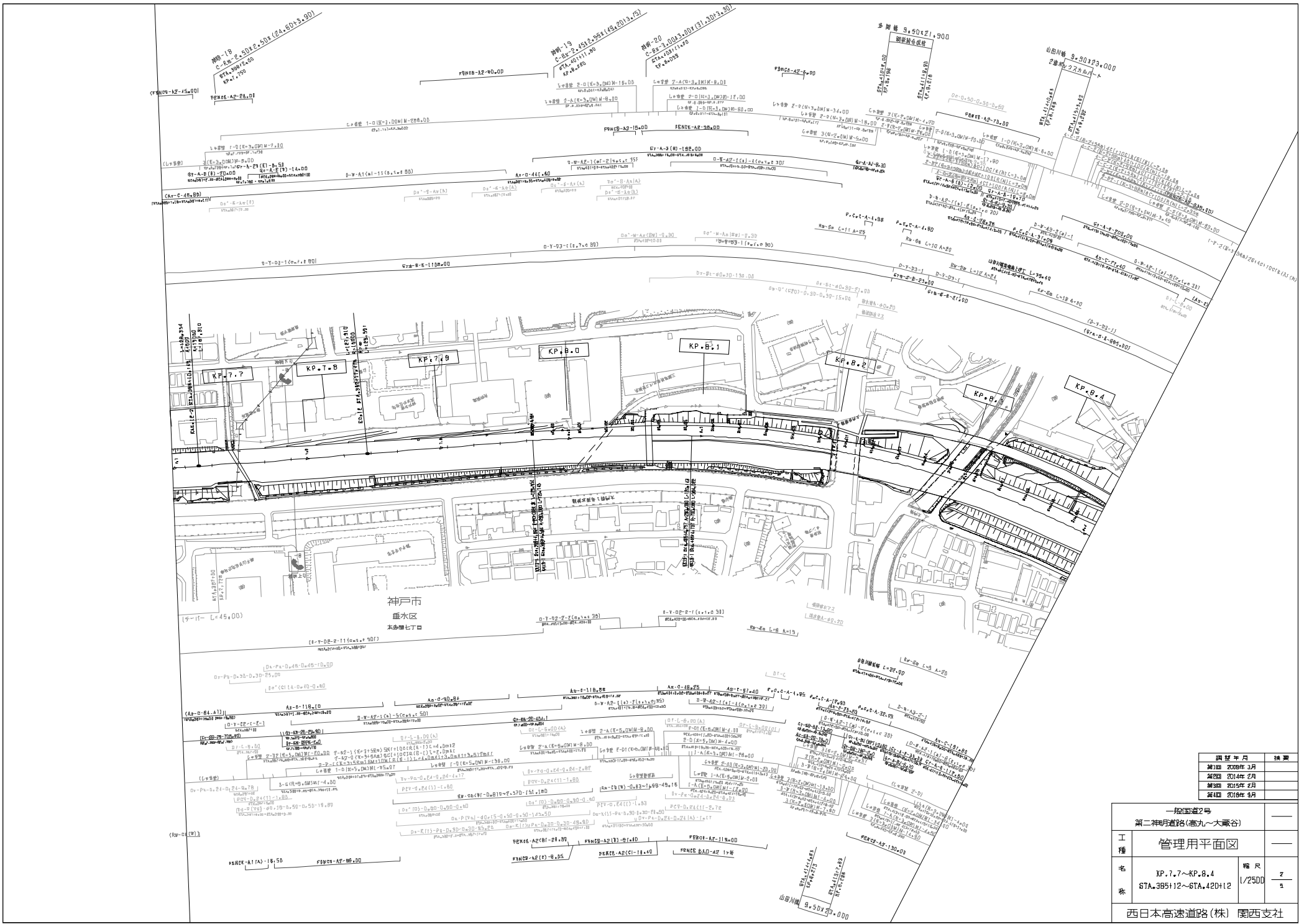
一般国道2号 第二神明直路(名谷~高丸)		
工種	管理用平面図	
名称	高丸IC XP.6+5~KP.7+0 STA.325+12~STA.350+12	縮尺 1/2500
西日本高速道路(株) 関西支社		



神戸市  
垂水区  
清水の丘一丁目

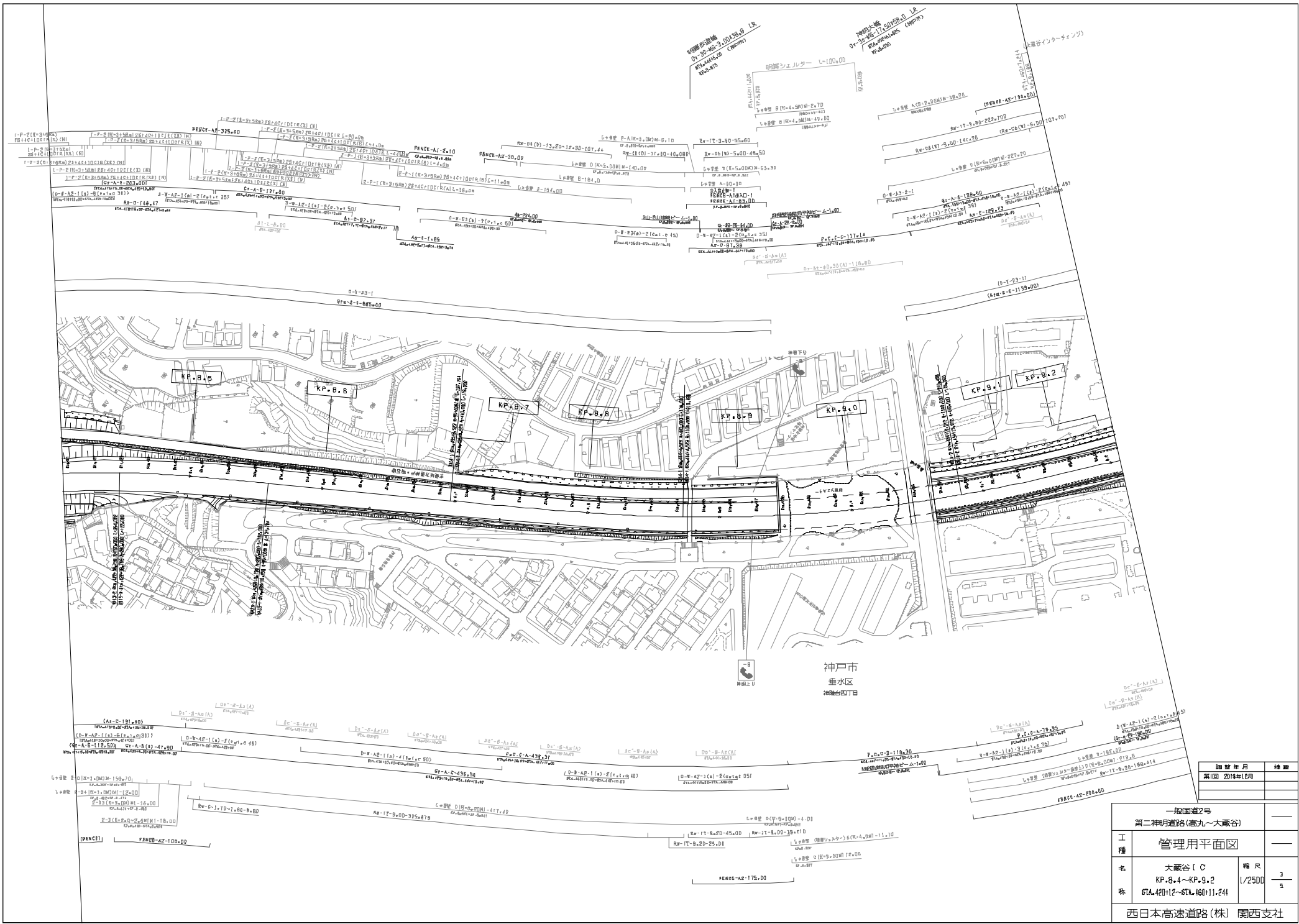
調査年月	調査
昭和49年3月	
昭和49年2月	
昭和49年12月	

一般国道2号		
第二神明道路(高丸~大蔵谷)		
工種	管理用平面図	
名称	KP.7.0~KP.7.7 STA.35D+12~STA.385+12	縮尺 1/2500
		5
西日本高速道路(株) 関西支社		

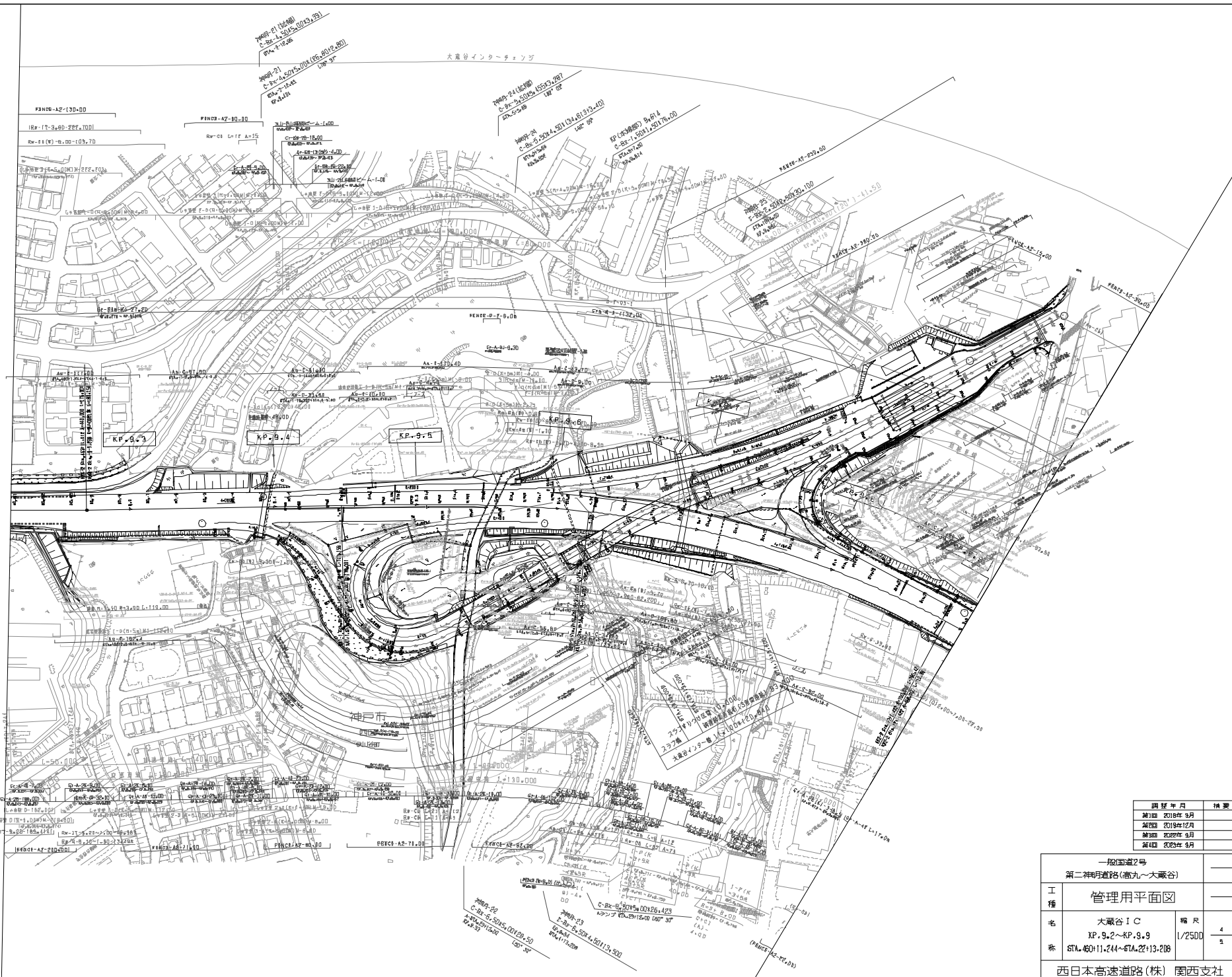


図号	年月	変更
第1版	昭和48年3月	
第2版	昭和48年2月	
第3版	昭和48年2月	
第4版	昭和48年9月	

一般国道2号		
第二神明道路(高丸~大蔵谷)		
工種	管理用平面図	
名称	XP.7.7~KP.8.4 STA.3B5+12~STA.42D+12	縮尺 1/2500
西日本高速道路(株) 関西支社		

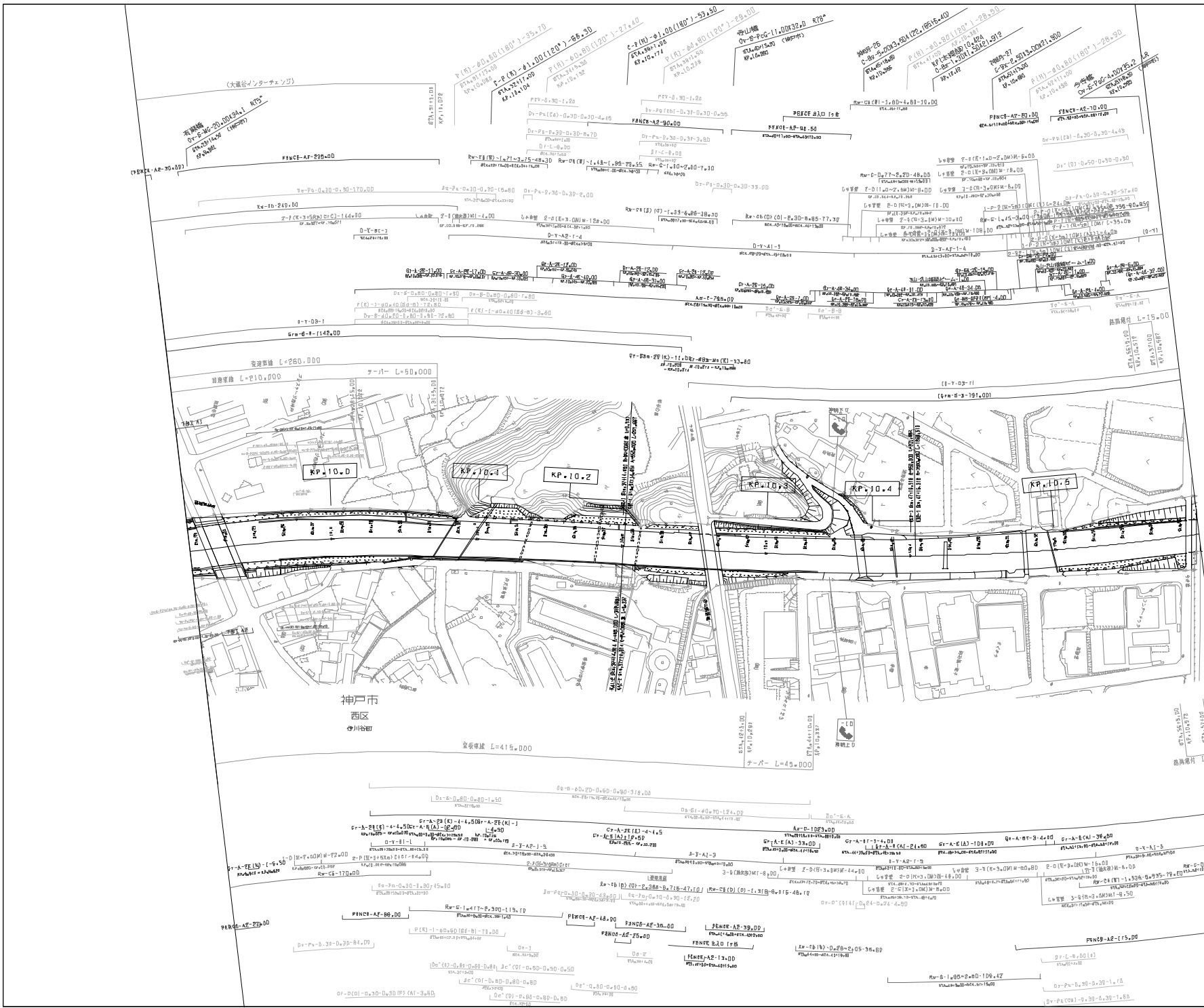


第一号道路2号		
第二神明道路(高丸~大蔵谷)		
工種	管理用平面図	
名	大蔵谷IC	種尺
号	KP.8.4~KP.8.2	緯尺
号	67A.420+12~67A.460+11.44	号
西日本高速道路(株) 関西支社		

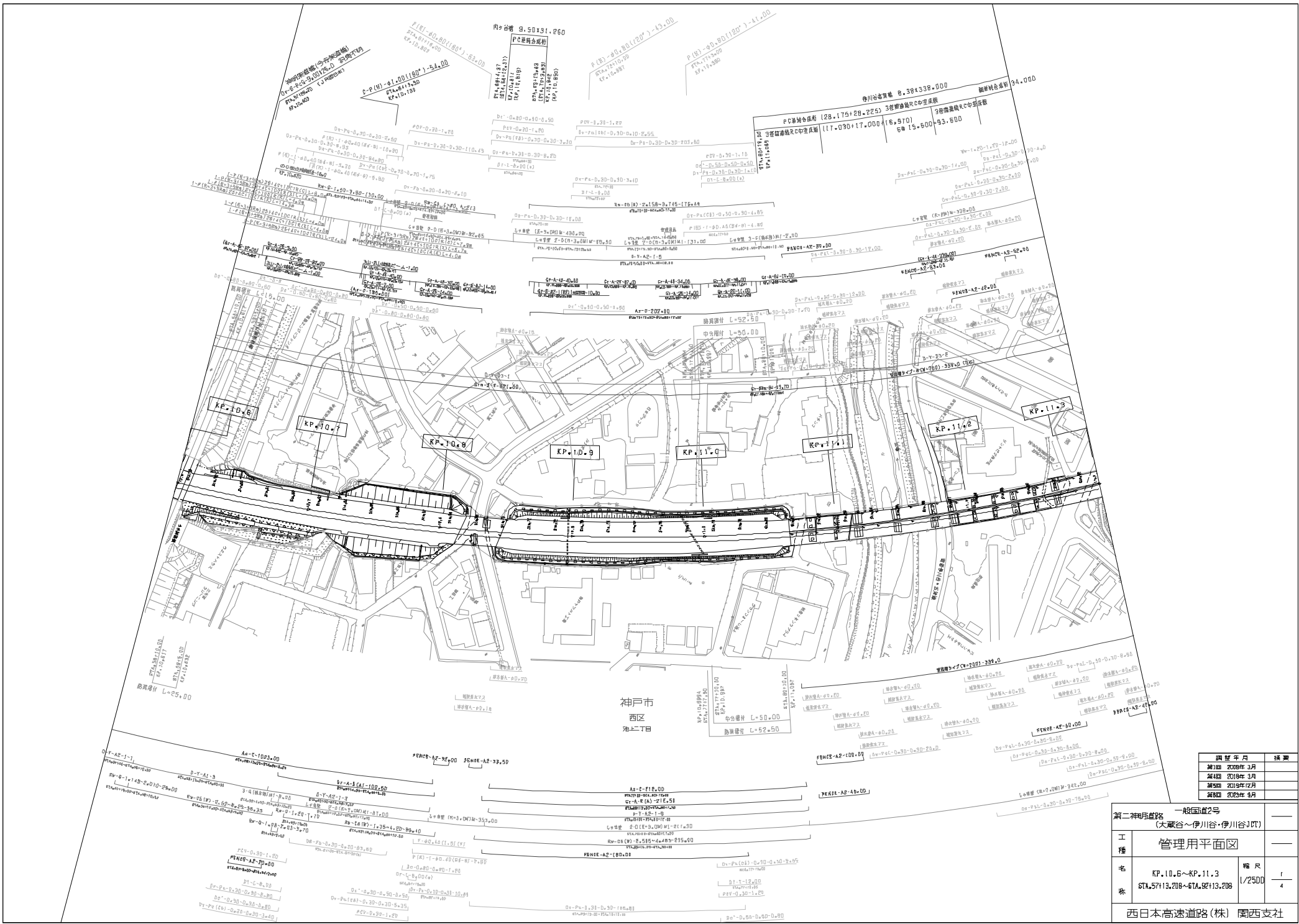


調査年月	摘要
第1期 2018年9月	
第2期 2019年12月	
第3期 2022年9月	
第4期 2023年9月	

一般国道2号		
第二神明道路(高丸~大蔵谷)		
工種	管理用平面図	
名	大蔵谷IC XP.9.2~KP.9.9	縮尺
称	67A-60+11.244~67A-22+13.218	1/2500
西日本高速道路(株) 関西支社		

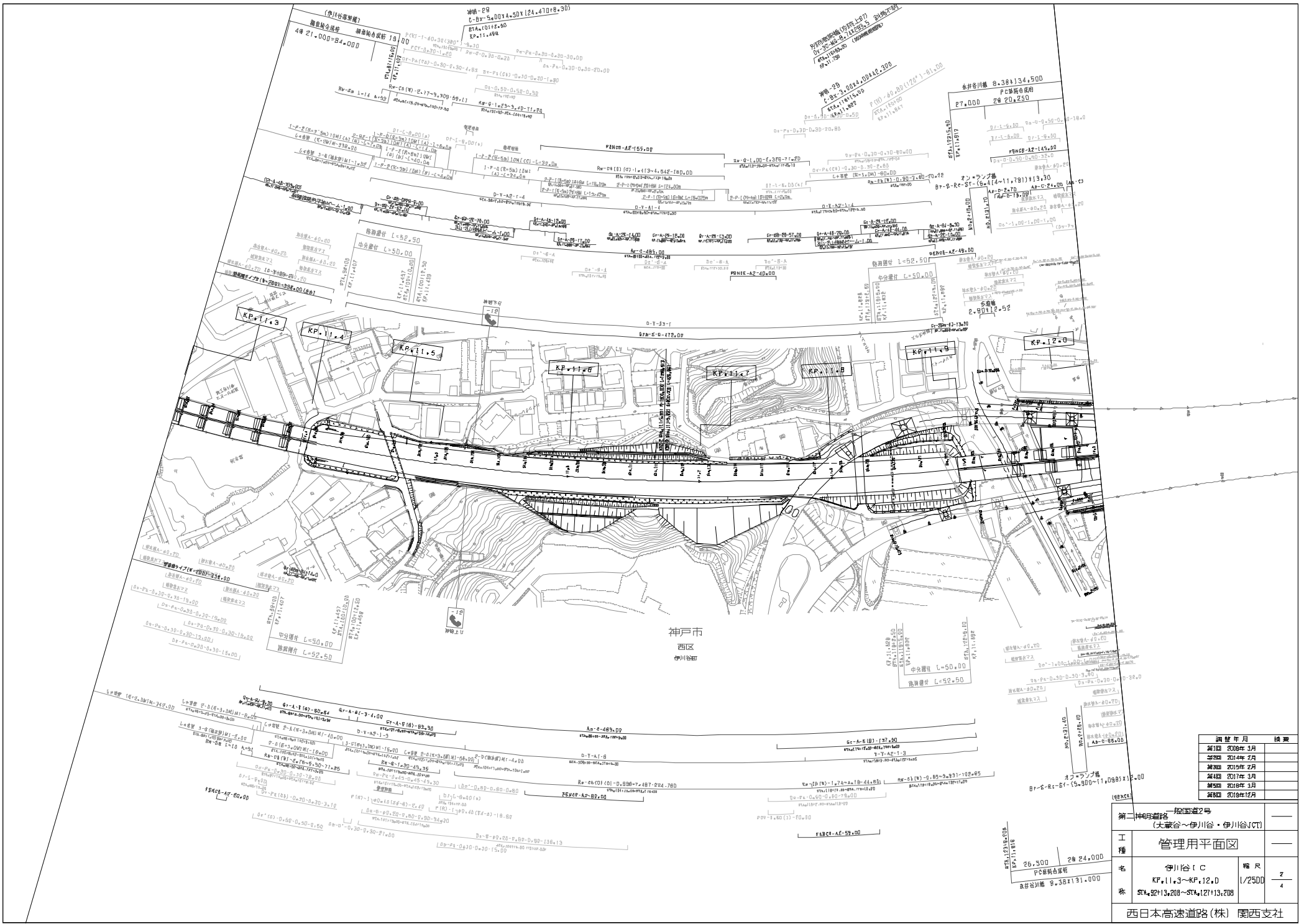






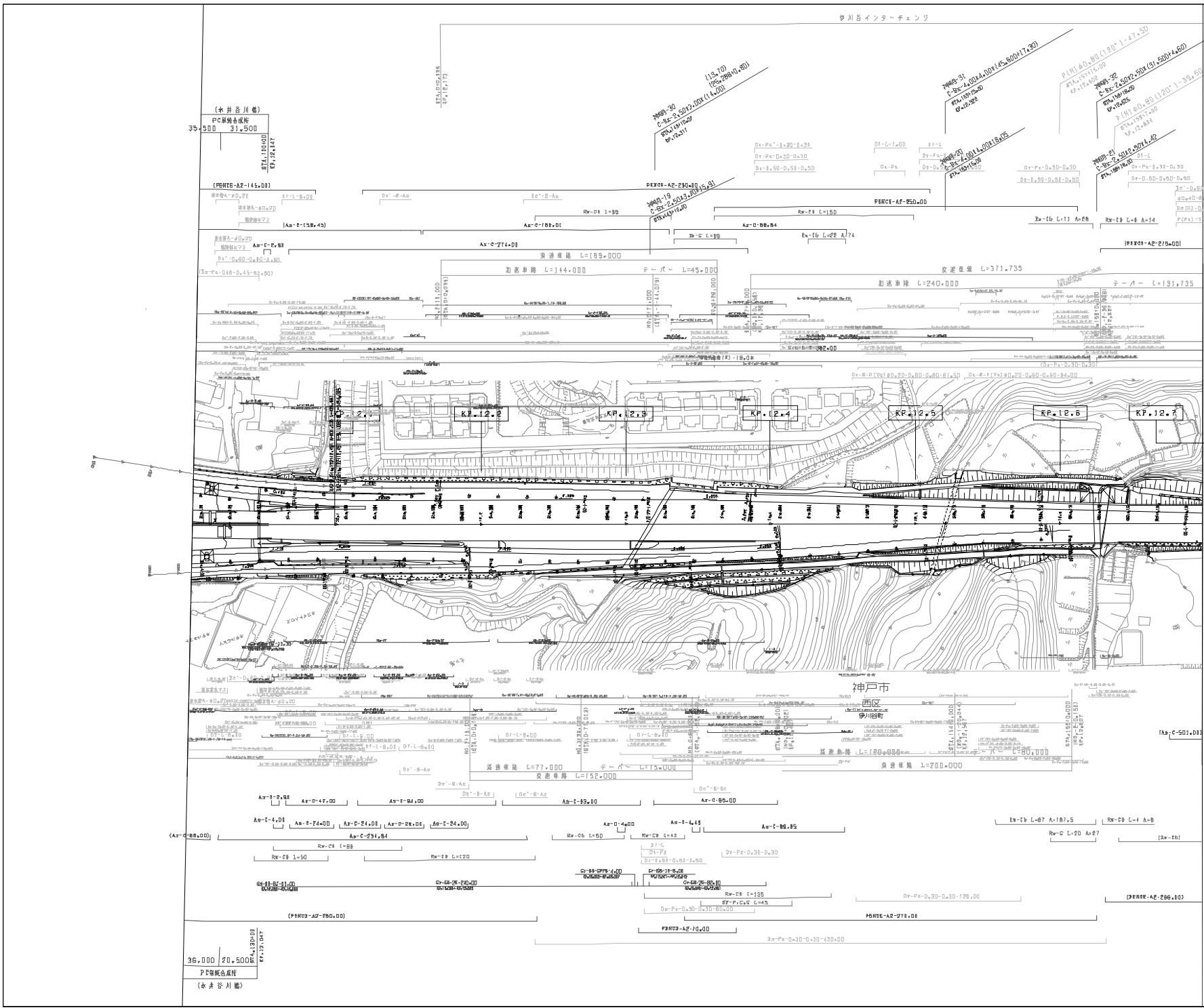
図号	年月	変更
第1版	2019年 3月	
第2版	2019年 3月	
第3版	2019年 12月	
第4版	2020年 9月	

第二神明道路 一般国道2号 (大蔵谷~伊川谷・伊川谷JCT)		
工種	管理用平面図	
名称	KP.10.6~KP.11.3 STA.57113.209~57113.209	縮尺 1/2500 4
西日本高速道路(株) 関西支社		



通年	月	備考
第1回	昭和4年3月	
第2回	昭和4年7月	
第3回	昭和7年2月	
第4回	昭和7年3月	
第5回	昭和8年3月	
第6回	昭和12年12月	

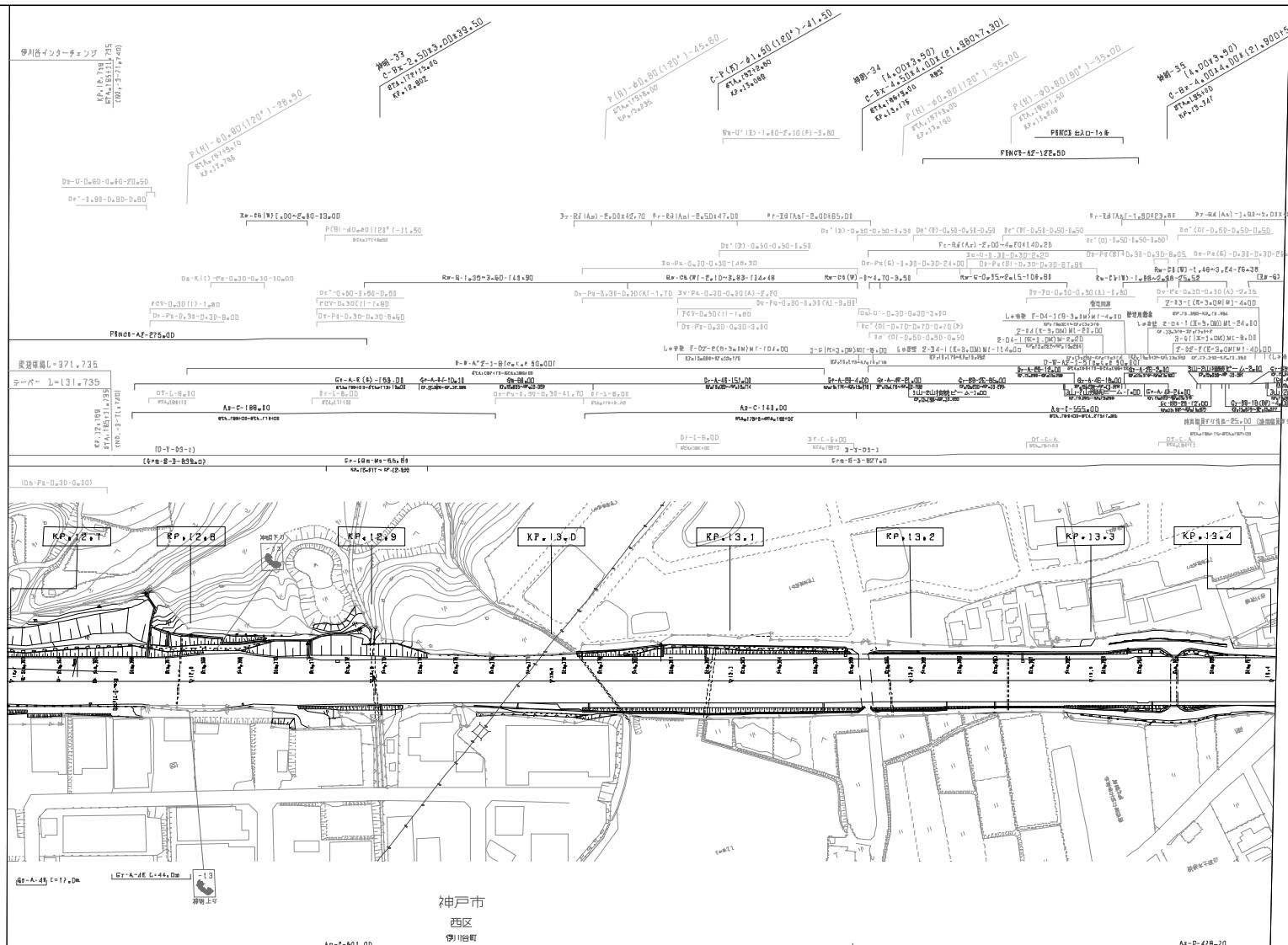
第二神戸道路 一般国道2号 (大蔵谷～伊川谷・伊川谷JCT)		
工種	管理用平面図	
名	伊川谷IC KP+11.3～KP+12.0	縮尺 1/2500
称	574.52+13.208～574.127+13.208	7/4
西日本高速道路(株) 関西支社		



調査年月		調査	
第1期	昭和9年3月		
第2期	昭和9年2月		
第3期	昭和17年3月		
第4期	昭和18年12月		

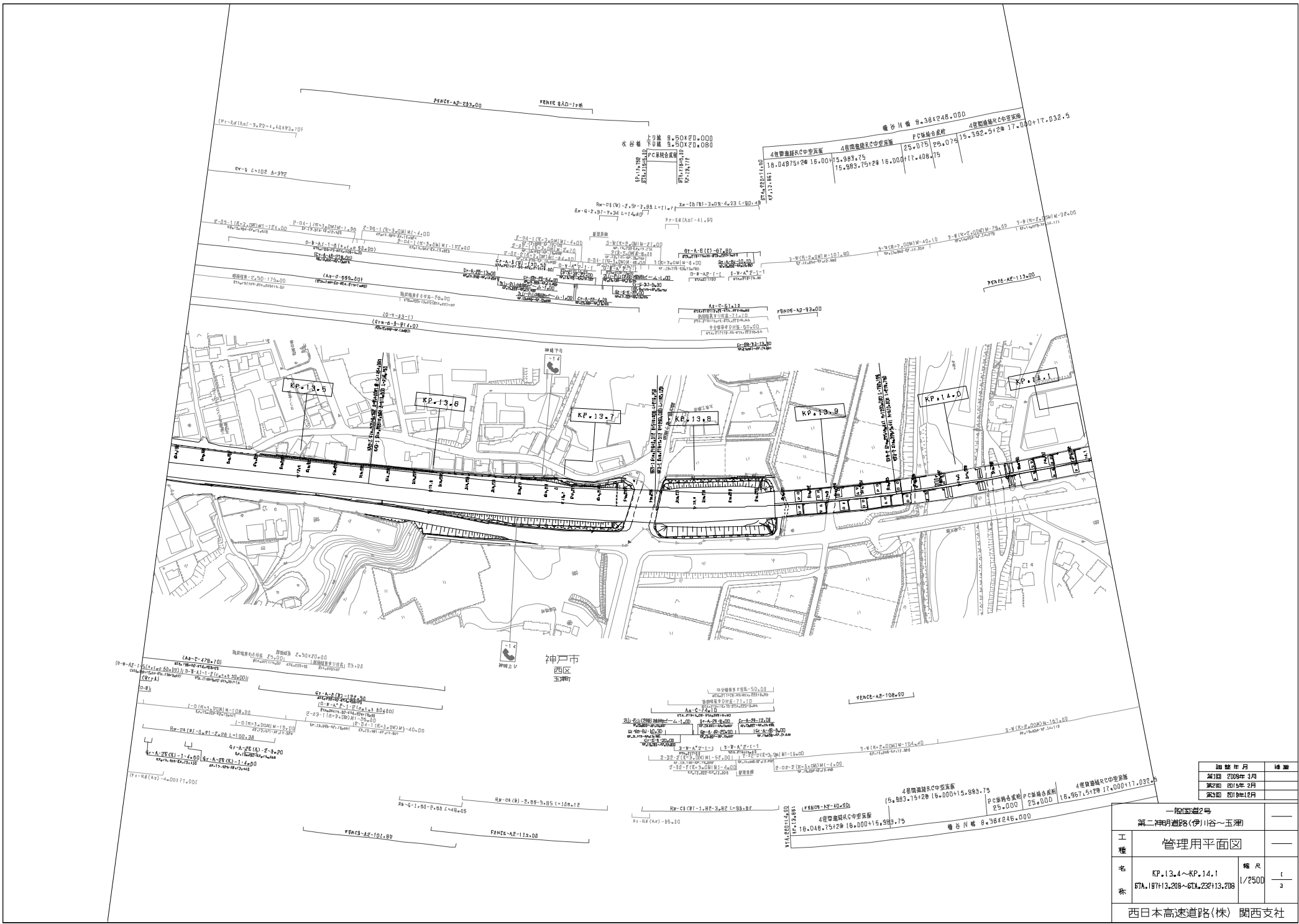
第二種国道 一段国道2号			
(大蔵谷-伊川谷-伊川谷JCT)			
工種	管理用平面図		
名	伊川谷IC	縮尺	1/2500
称	KP+12+0~KP+12+7 STA+127+13+208~STA+182+13+208		3/4
西日本高速道路(株) 関西支社			



図行年月	備考
第1期 2009年3月	
第2期 2010年2月	
第3期 2017年3月	
第4期 2018年12月	

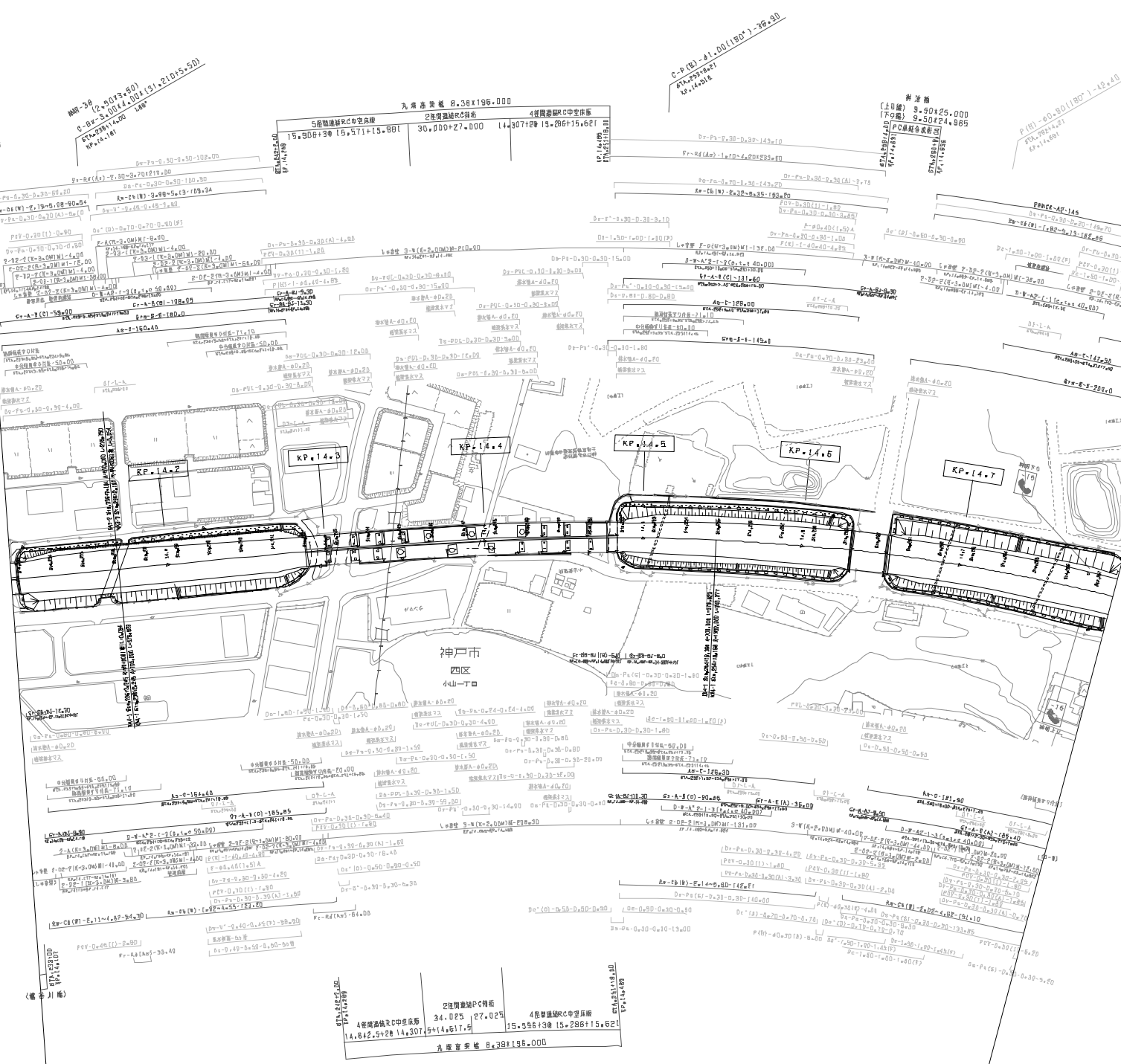
第二神明道路一段国道2号 (大藏谷~伊川谷・伊川谷JCT)	
工種	管理用平面図
名	伊川谷JCT
尺	1/2500
縮尺	4/4
名	61A.162*13.20B-61A.131*13.20B
名	西日本高速道路(株) 関西支社



一般国道2号		
第二神明道路(伊川谷~玉津)		
工種	管理用平面図	
名称	KP.13.4~KP.14.1	幅尺
	67A.197+13.208~67A.232+13.208	1/2500
表		3
西日本高速道路(株) 関西支社		

(縦谷川橋)

(縦谷川橋)



神戸市  
西区  
小山一丁目

欄間 38  
 $0 = 0 \times 3.00 \times 4.00 \times (31.20 + 5.50)$   
 $0 = 0 \times 3.00 \times 4.00 \times 1.80$   
 $0 = 0 \times 3.00 \times 4.00 \times 1.80$   
 $0 = 0 \times 3.00 \times 4.00 \times 1.80$

入庫量 8,388,196.000  
 4階階層RCC中置床  
 5階階層RCC中置床  
 15,808+15,571+15,881  
 30,000+27,000  
 14,307+19,286+15,621

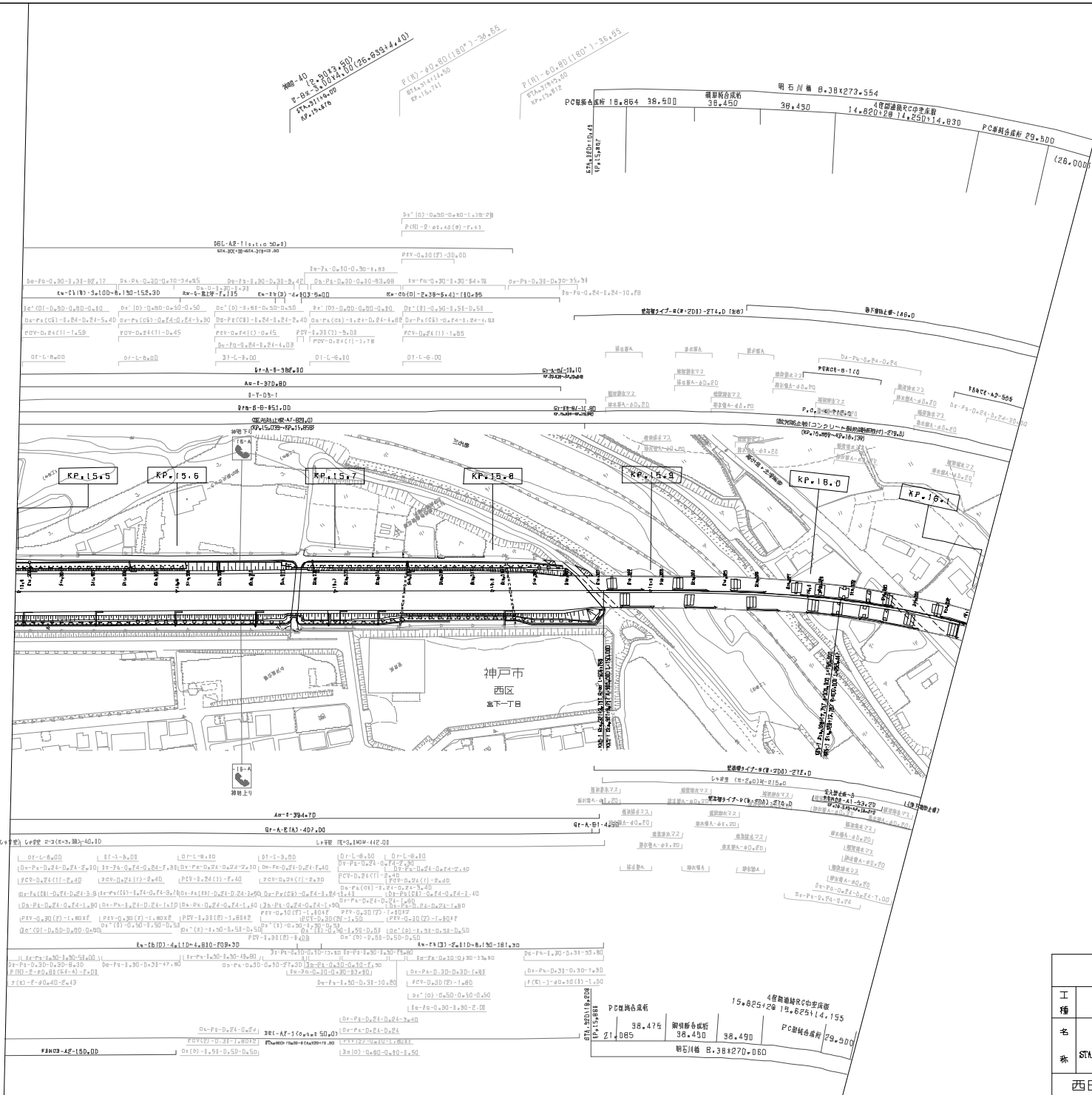
欄間 38  
 $0 = 0 \times 3.00 \times 4.00 \times (31.20 + 5.50)$   
 $0 = 0 \times 3.00 \times 4.00 \times 1.80$   
 $0 = 0 \times 3.00 \times 4.00 \times 1.80$   
 $0 = 0 \times 3.00 \times 4.00 \times 1.80$

欄間 38  
 $0 = 0 \times 3.00 \times 4.00 \times (31.20 + 5.50)$   
 $0 = 0 \times 3.00 \times 4.00 \times 1.80$   
 $0 = 0 \times 3.00 \times 4.00 \times 1.80$   
 $0 = 0 \times 3.00 \times 4.00 \times 1.80$

一段国道2号		
第二神明道路(伊川谷~玉津)		
工種	管理用平面図	
名	KP.14.1~KP.14.8	縮尺
称	STA.238+13.208~267+13.208	1/2500
		2
		3
西日本高速道路(株) 関西支社		

調査年月	備考
第1回 昭和9年3月	
第2回 昭和15年2月	
第3回 昭和18年12月	

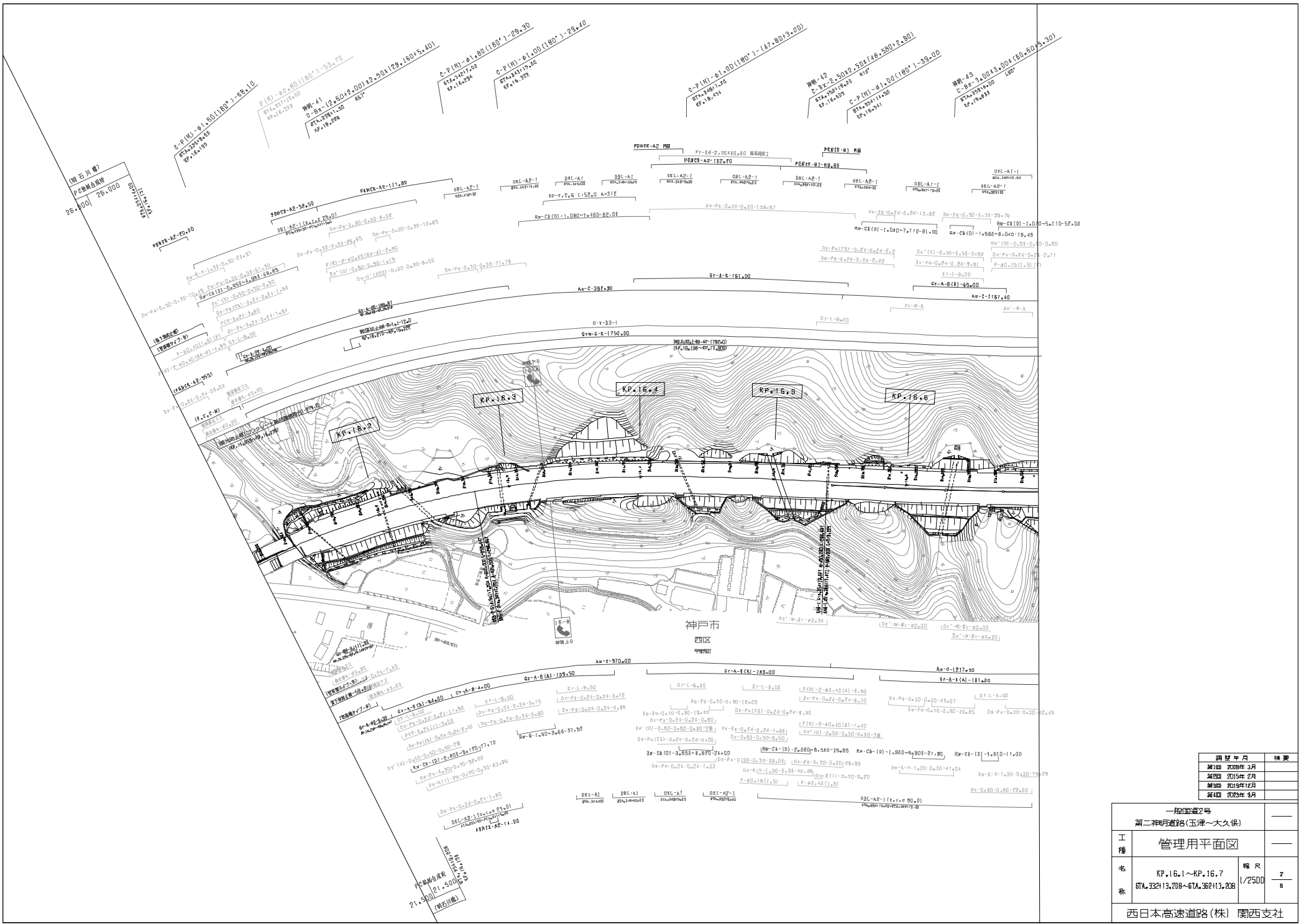




調査年月	調査
2015年 3月	
2015年 2月	
2015年 9月	

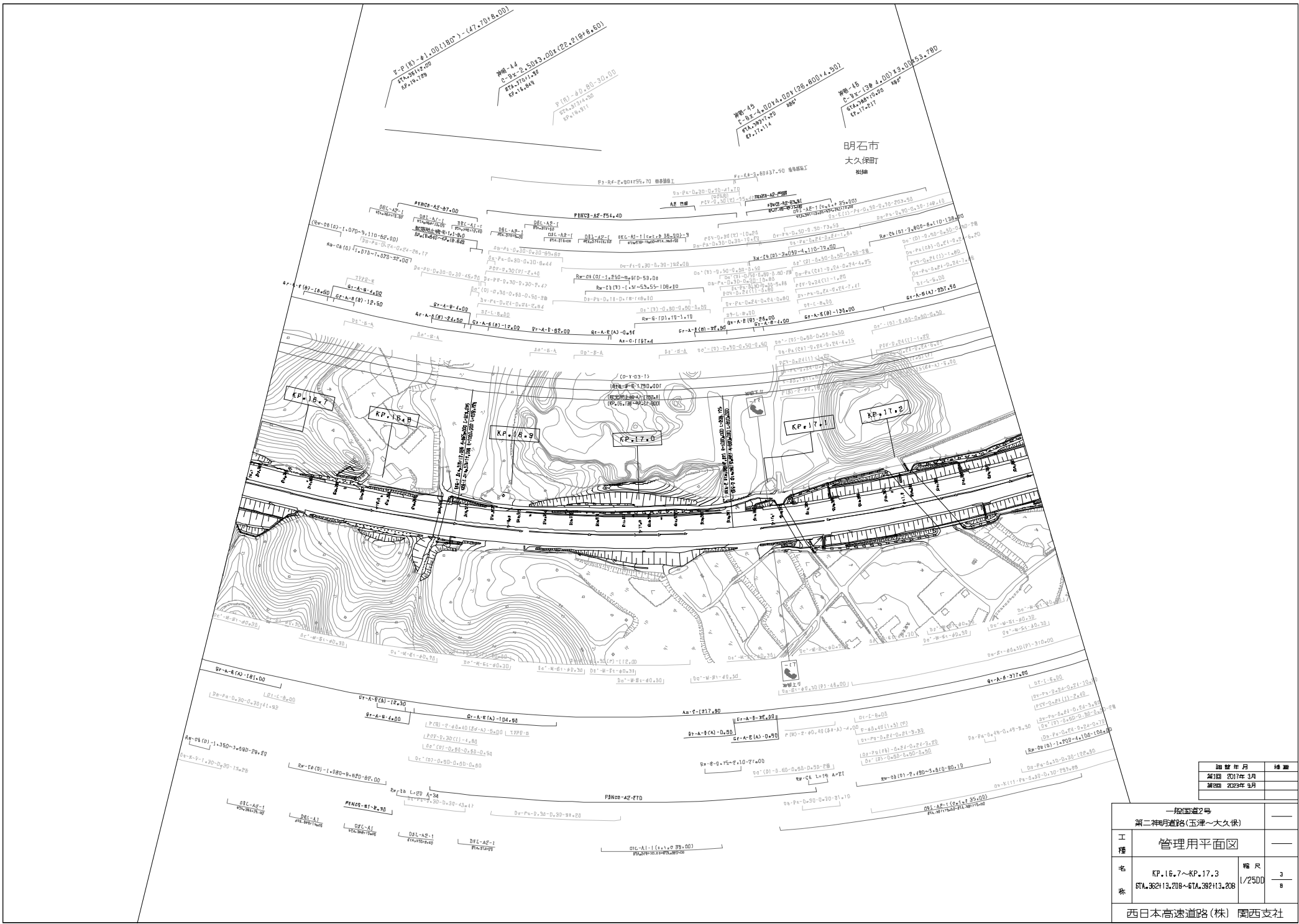
一般国道2号		
第二神明道路(玉津~大久保)		
工種	管理用平面図	
名称	KP.15.5~KP.16.1 STA.302+13.208~STA.332+13.208	縮尺 1/2500
西日本高速道路(株) 関西支社		





調査年月	摘要
第1期 昭和9年3月	
第2期 昭和15年2月	
第3期 昭和19年12月	
第4期 昭和28年9月	

一般国道2号		
第二神明道路(玉澤~大久保)		
工種	管理用平面図	
名称	KP.16.1~KP.16.7 GTA.32213.209~GTA.32213.208	縮尺 1/2500
		頁数 2/8
西日本高速道路(株) 関西支社		



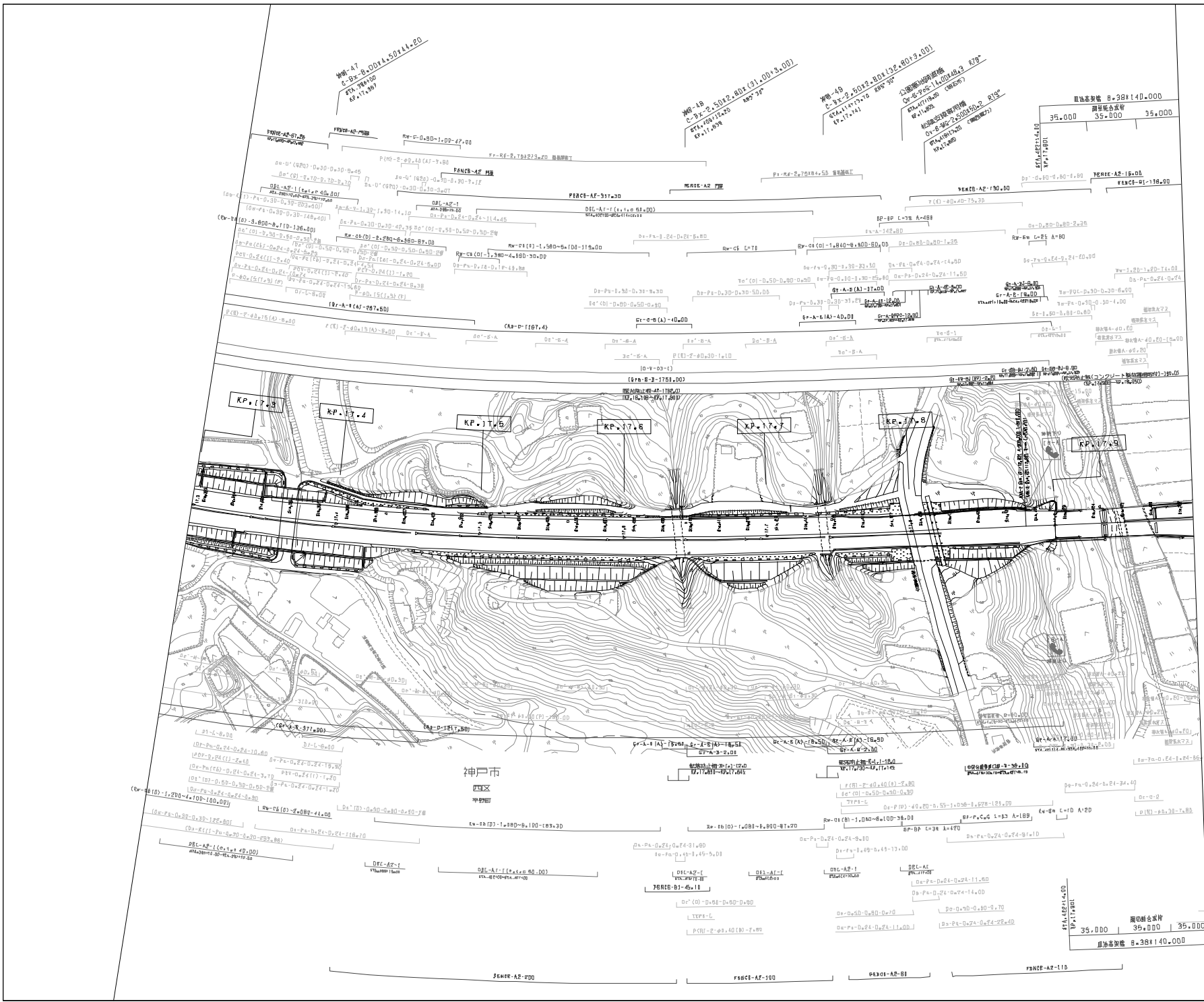
明石市  
大久保町  
製糖

調査年月	調査者
2017年3月	
2019年9月	

一般国道2号		—	
第二神明道路(玉津~大久保)			
工種	管理用平面図	縮尺	—
名称	KP.16.7~KP.17.3 67A.362113.209~67A.362113.208	縮尺	1/2500 3/8
西日本高速道路(株) 関西支社			

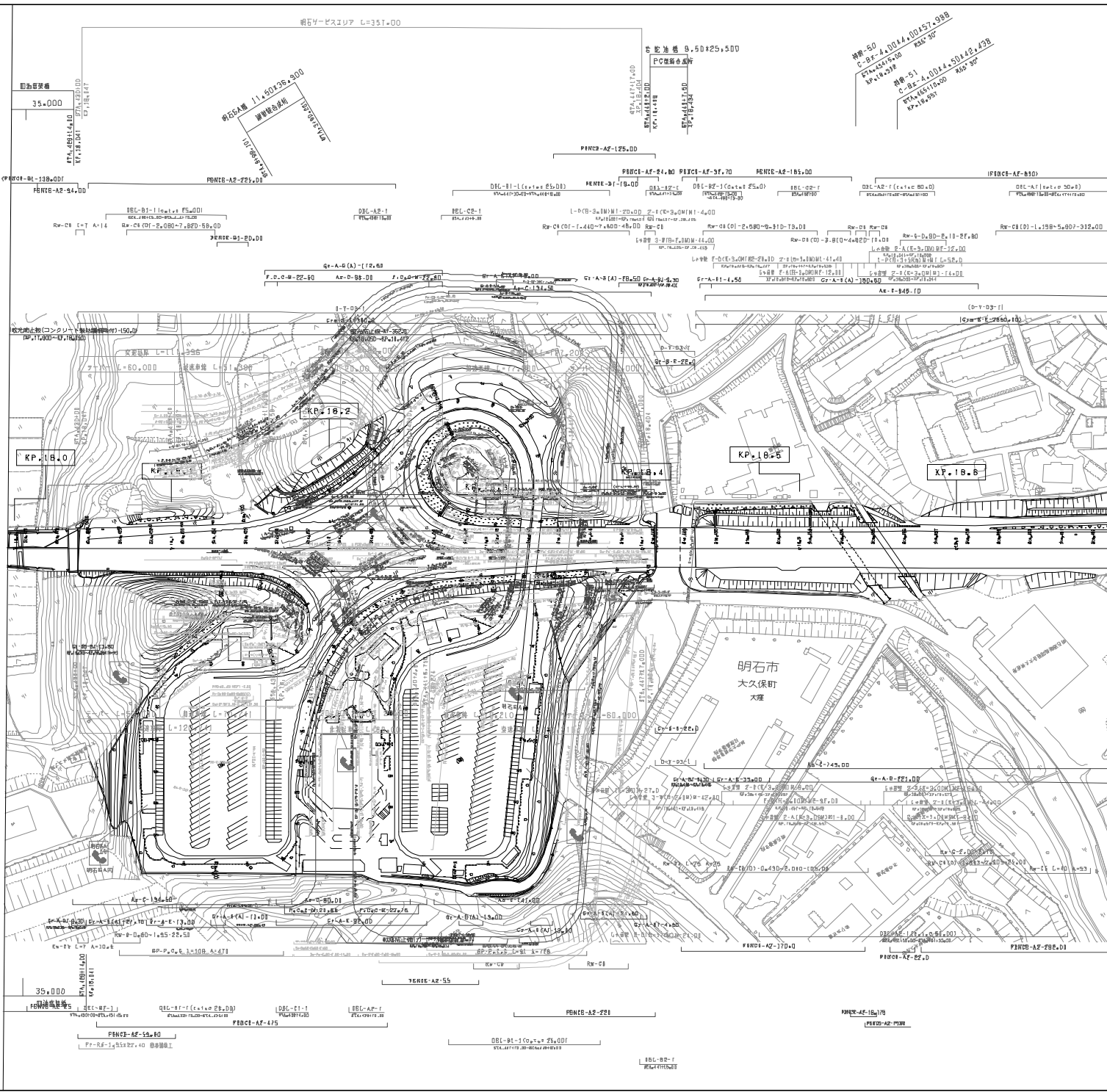
一般国道2号 第二神明道路(玉津~大久保)		
工種	管理用平面図	
名	KP.17.3~KP.18.0	縮尺 4/12500
案	87A.392+13.200~87A.427+13.200	4/8
西日本高速道路(株) 関西支社		

加算年月	摘要
第1回 昭和49年3月	
第2回 昭和49年3月	
第3回 昭和49年12月	
第4回 昭和49年9月	



神戸市  
西区  
神戶町

昭和49年3月  
35+000  
35+000  
35+000




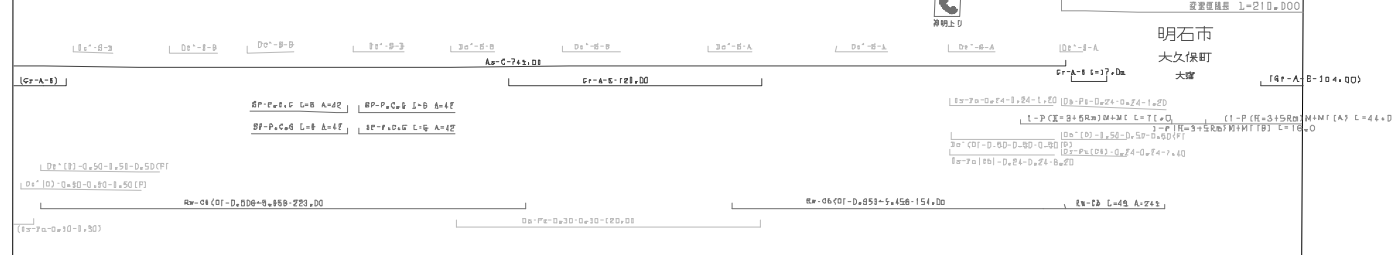
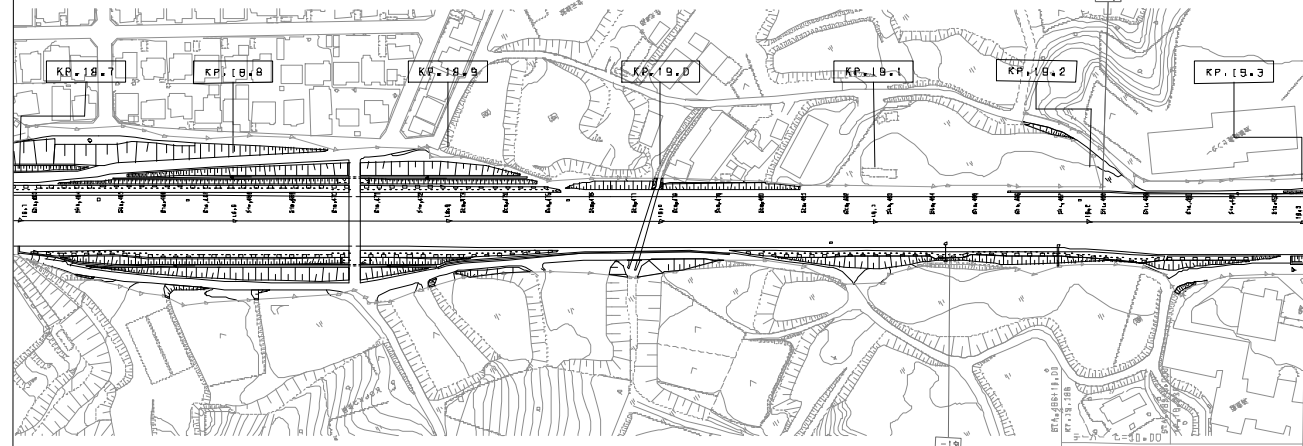
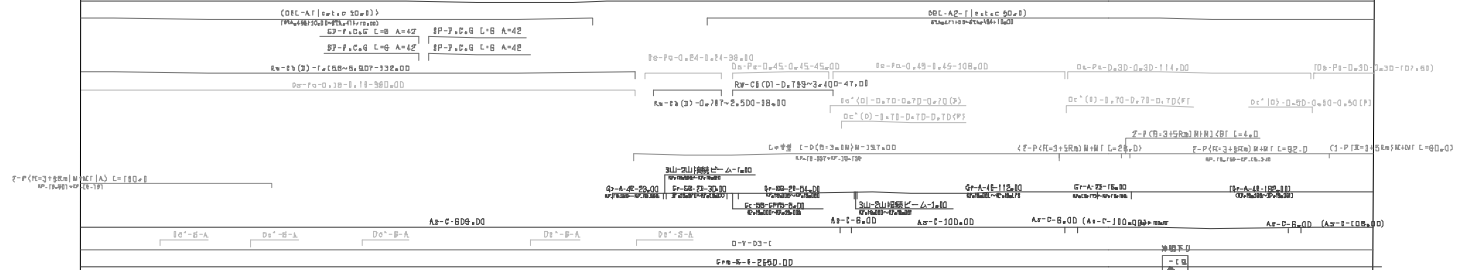
調査年月	調査
第1期	昭和9年3月
第2期	昭和17年3月
第3期	昭和19年12月
第4期	昭和28年9月

一般国道2号		
第二神明道路(玉津~大久保)		
工種	管理用平面図	
名	明石SA	縮尺
称	KP.18.000~18.100	1/2500
	ST#4.42713.208~ST#4.482113.208	7/8
西日本高速道路(株) 関西支社		

内蔵巻線  
0.400MVA 10kV  
0.400MVA (400V)  
0.400MVA

0.400MVA  
0.400MVA (400V)  
0.400MVA

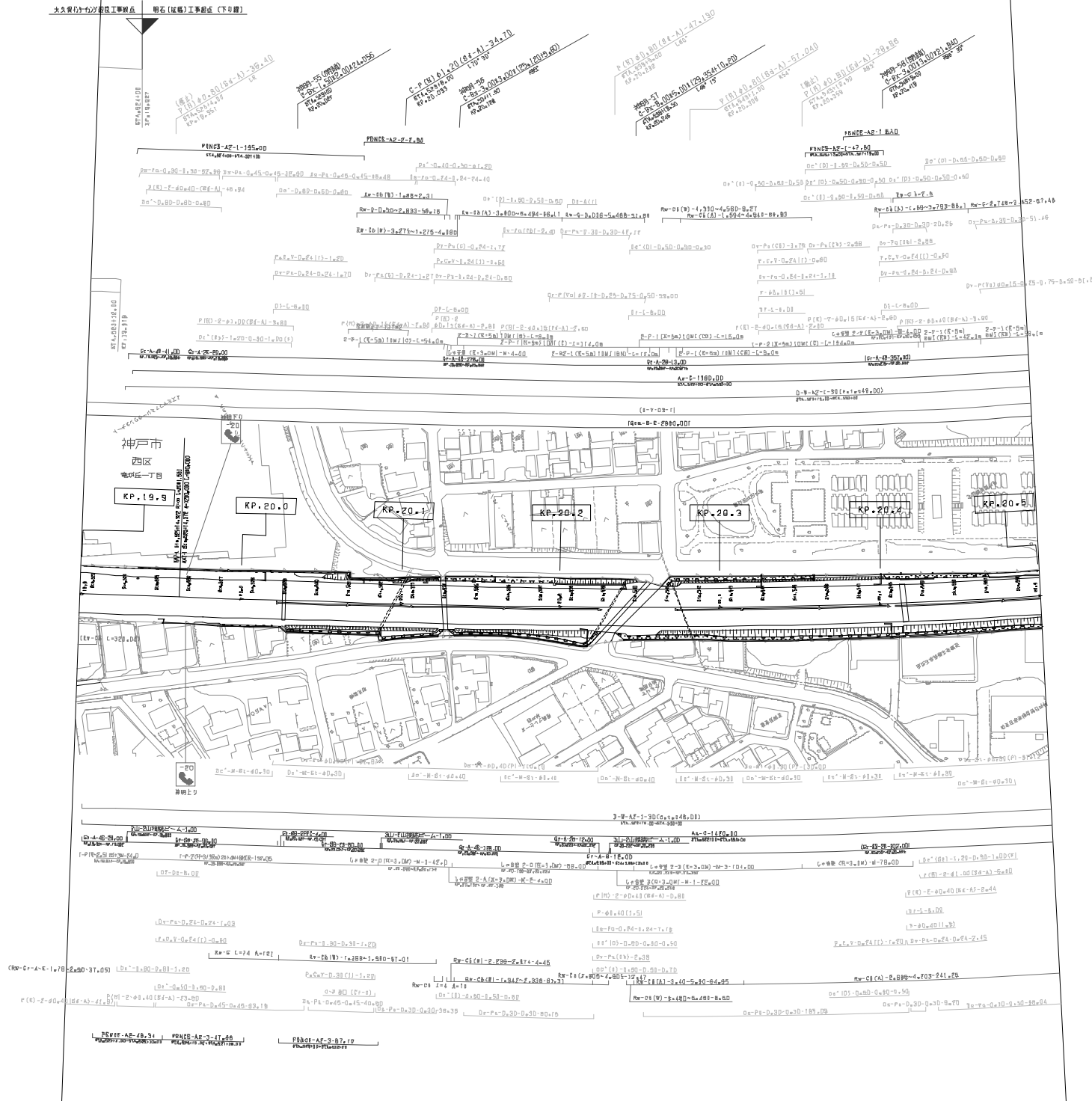
0.400MVA  
0.400MVA (400V)  
0.400MVA



調査年月	調査
2019年3月	
2019年12月	

一般国道2号		第二神明道路(玉津~大久保)	
工種	管理用平面図	縮尺	1/2500
名称	大久保 J C XP.19.7~KP.19.3 STA.462+13.208~STA.492+13.208	欄尺	B B
西日本高速道路(株) 関西支社			



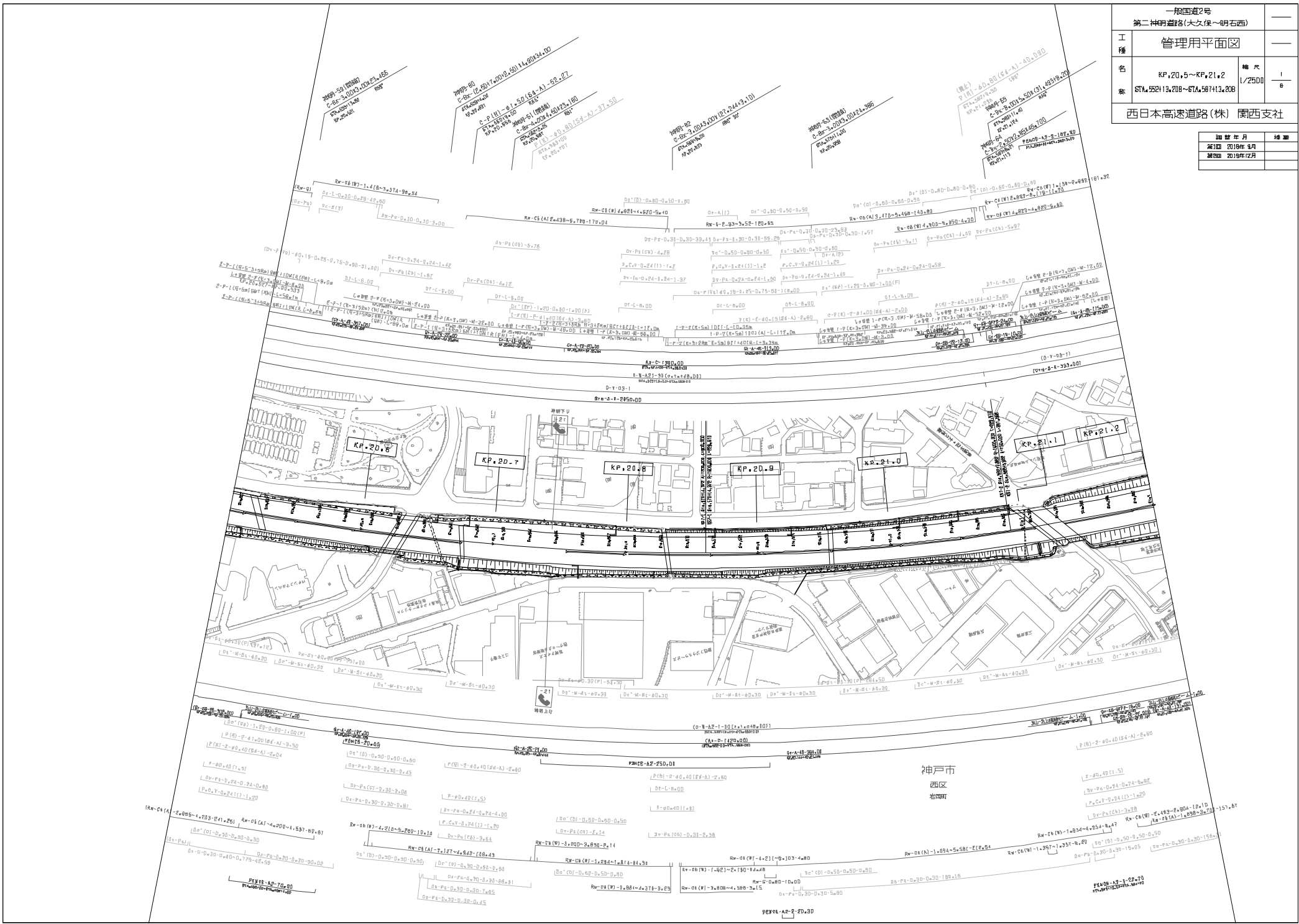


調査年月	摘要
第1回 2009年3月	
第2回 2010年2月	
第3回 2010年1月	
第4回 2010年9月	
第5回 2010年12月	

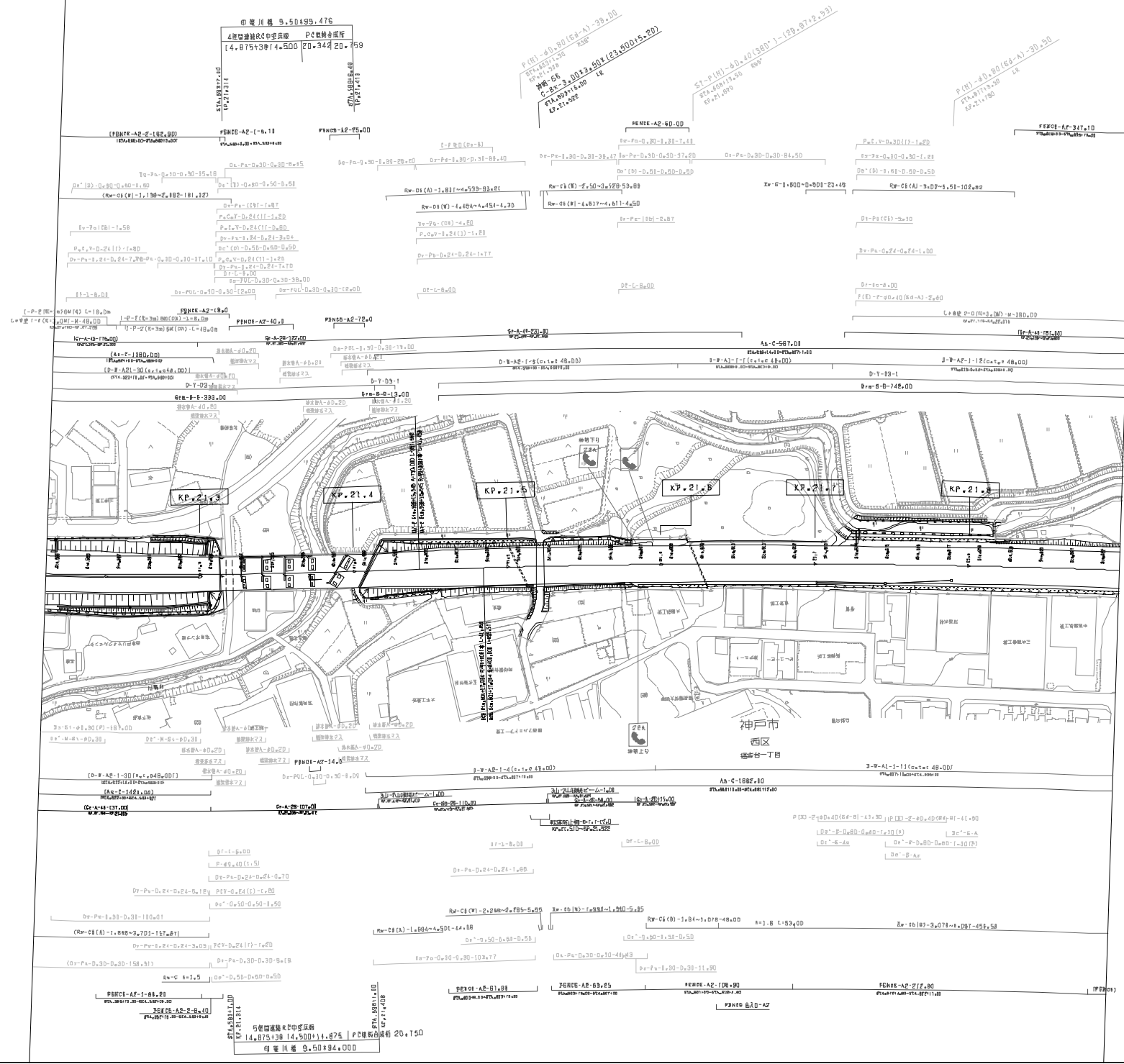
一般国道2号		—	
第二神明道路(玉津~大久保)			
工種	管理用平面図	—	
名	大久保 J C	縮尺	—
称	KP.19.9~KP.20.5 STA.522+13.208~STA.522+13.208	縮尺	1/2500 A/B
西日本高速道路(株) 関西支社			

一般国道2号		
第二神明益路(大久保~明石西)		
工種	管理用平面図	
名	KP.20.5~KP.21.2	縮尺
案	67A.55213.208~67A.587113.208	1/2500
西日本高速道路(株) 関西支社		

加算年月	備考
2018年9月	
2019年12月	







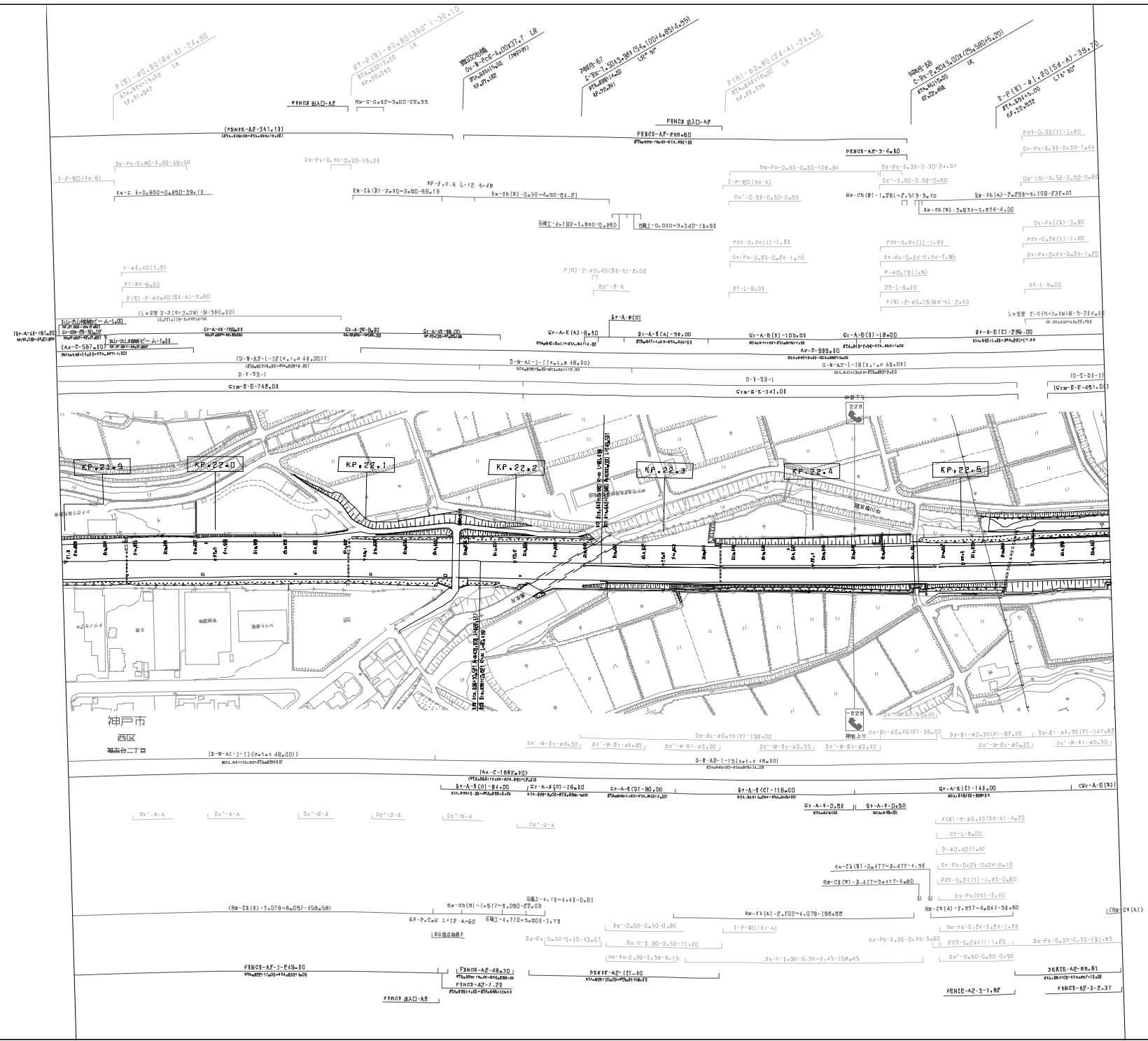
調査年月	補遺
第1回 1998年12月	
第2回 2004年9月	

一般国道2号		
第二神明道路(太久保~明石西)		
管理用平面図		
工種		
名称	KP.21.2~KP.21.9 STA.587+13.209~STA.622+13.208	縮尺 1/2500
枚数		2 6

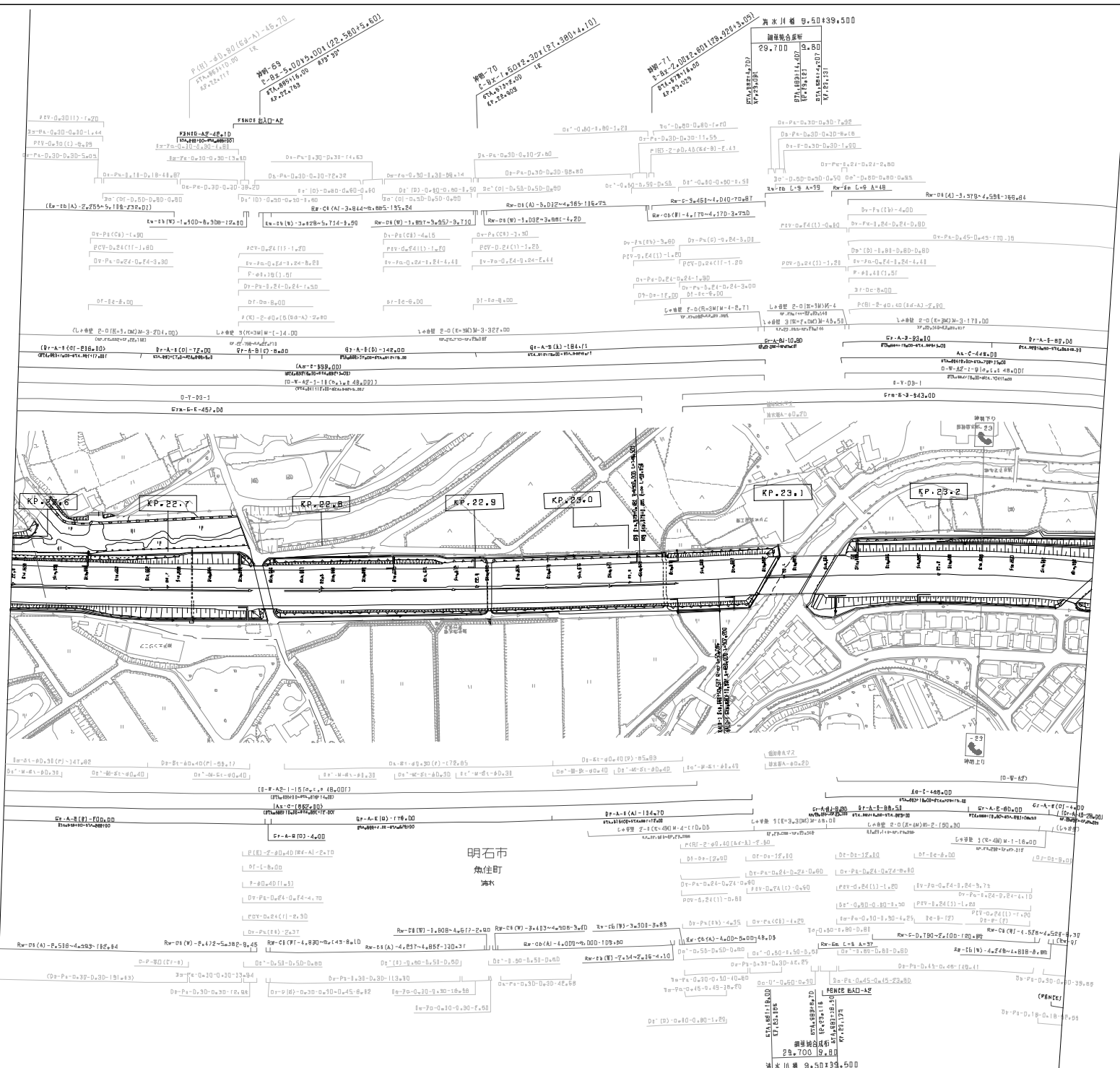
西日本高速道路(株) 関西支社

一般国道2号 第二神明道路(大久保~明石)			
工種	管理用平面図		
名	KP.21.9~KP.22.6	縮尺	3 1/2500
案	STA.622+13.208~STA.667+13.208		
西日本高速道路(株) 関西支社			

加算年月	備考
第1回 昭和49年	
第2回 昭和49年12月	



神戸市  
西区  
福高台二丁目

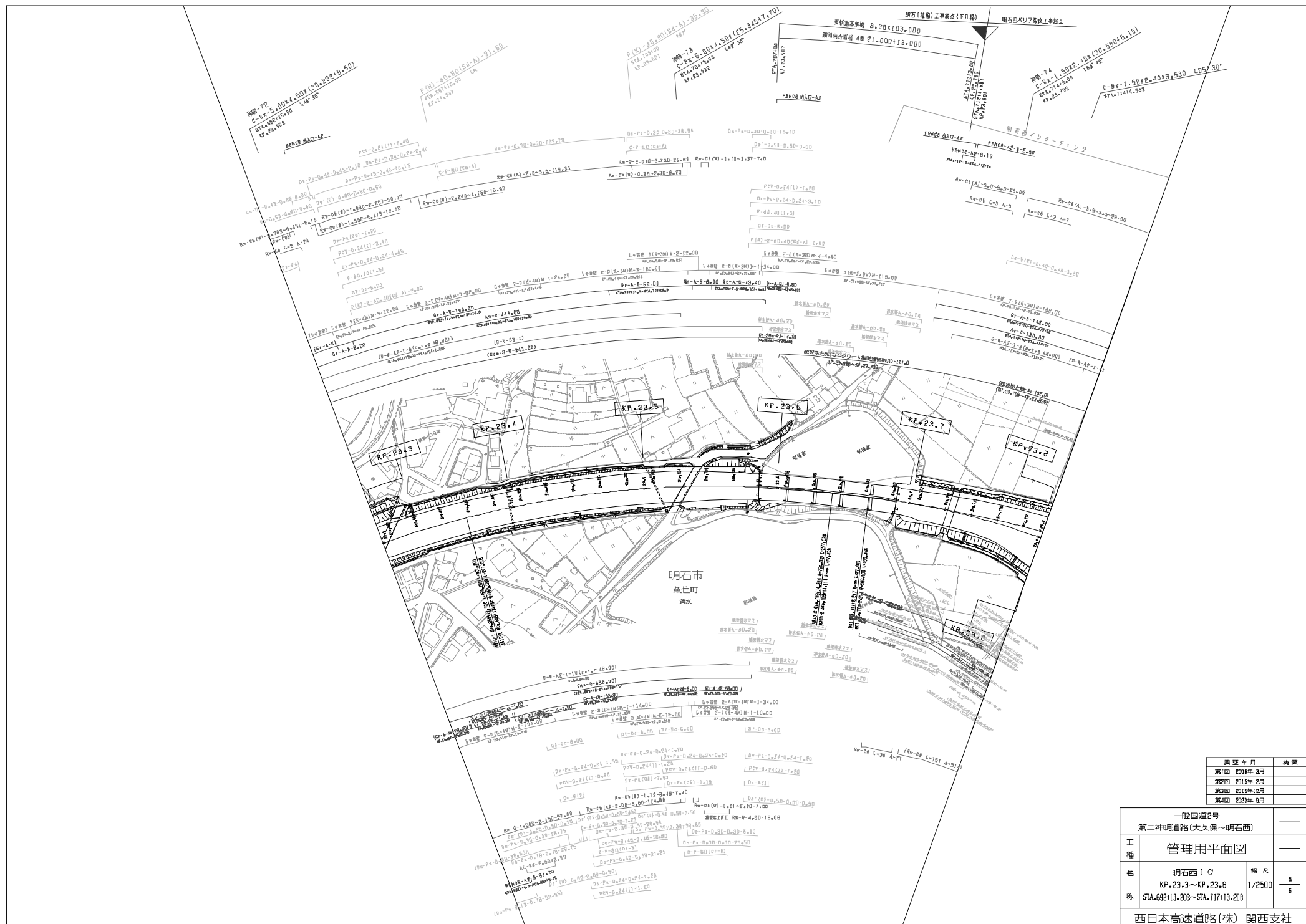


明石市  
魚住町  
溝町

第一版国道2号		第二神明道路(大久保～明石西)	
工種	管理用平面図	縮尺	1/2500
名称	KP. 22.6~KP. 23.3 STA. 657+13.200~STA. 692+13.200	冊数	4/5
西日本高速道路(株) 関西支社			

調査年月	調査
2009年3月	
2015年2月	
2019年12月	

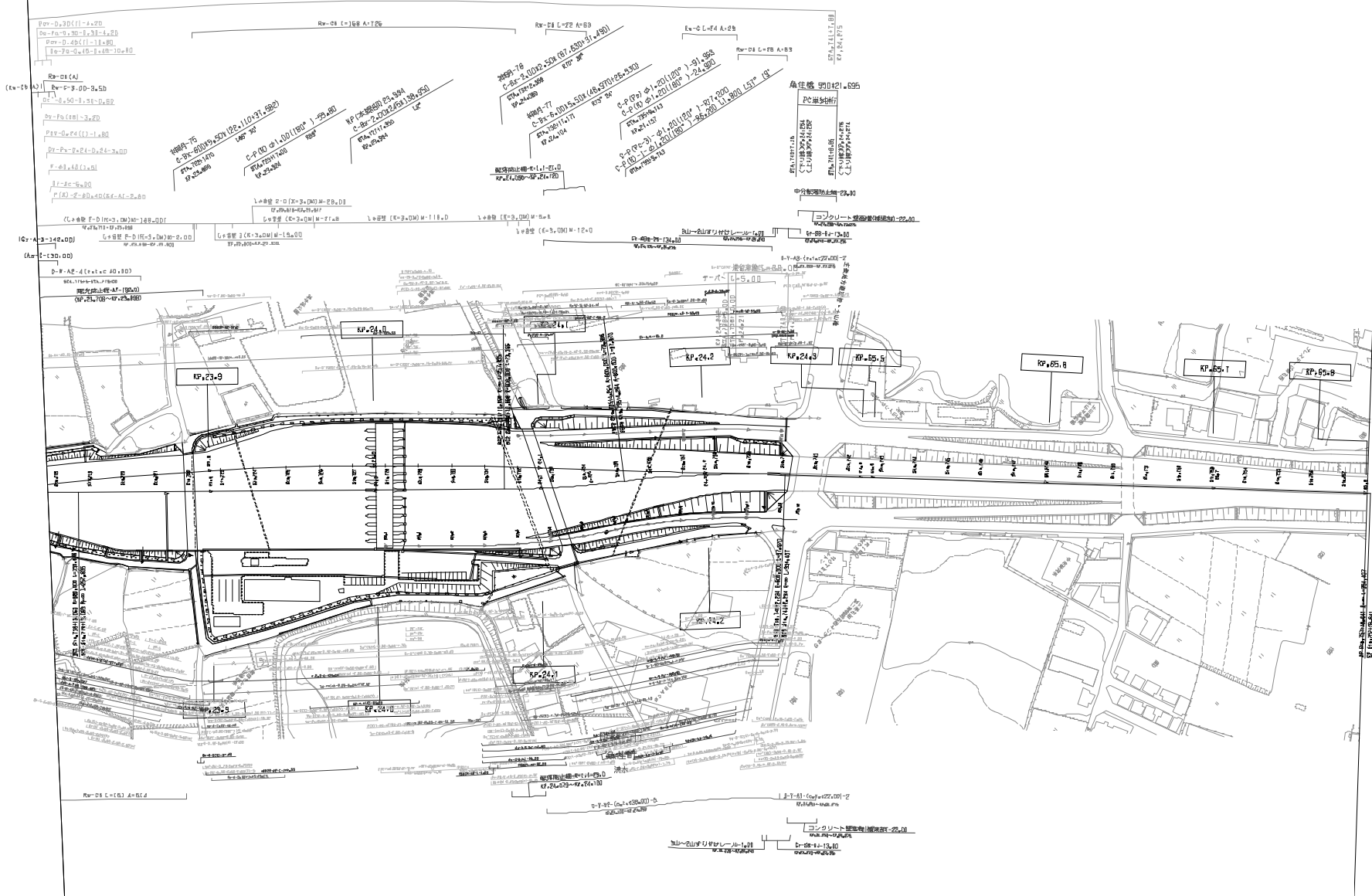
縮尺 1/2500



変更年月	内容
第1回 2009年3月	
第2回 2015年2月	
第3回 2019年2月	
第4回 2023年8月	

一般国道2号		
第二神明直路(大久保～明石)		
工種	管理用平面図	
名	明石市 C KP.23.3～KP.23.8	縮尺 1/2500
株	57A.682+13.208～57A.717+13.210	5 5
西日本高速道路(株) 関西支社		

明石西インターチェンジ



調査年月	備考
調査1 2021年 3月	
調査2 2021年 12月	
調査3 2022年 9月	

一般国道2号		
第二神明道路(大久保~明石西)		
工種	管理用平面図	
名称	明石西IC KP+23.8~KP+24.3	縮尺 1/2500
	STA.71713.208~STA.74149.208	
西日本高速道路(株) 関西支社		