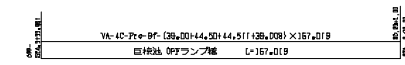
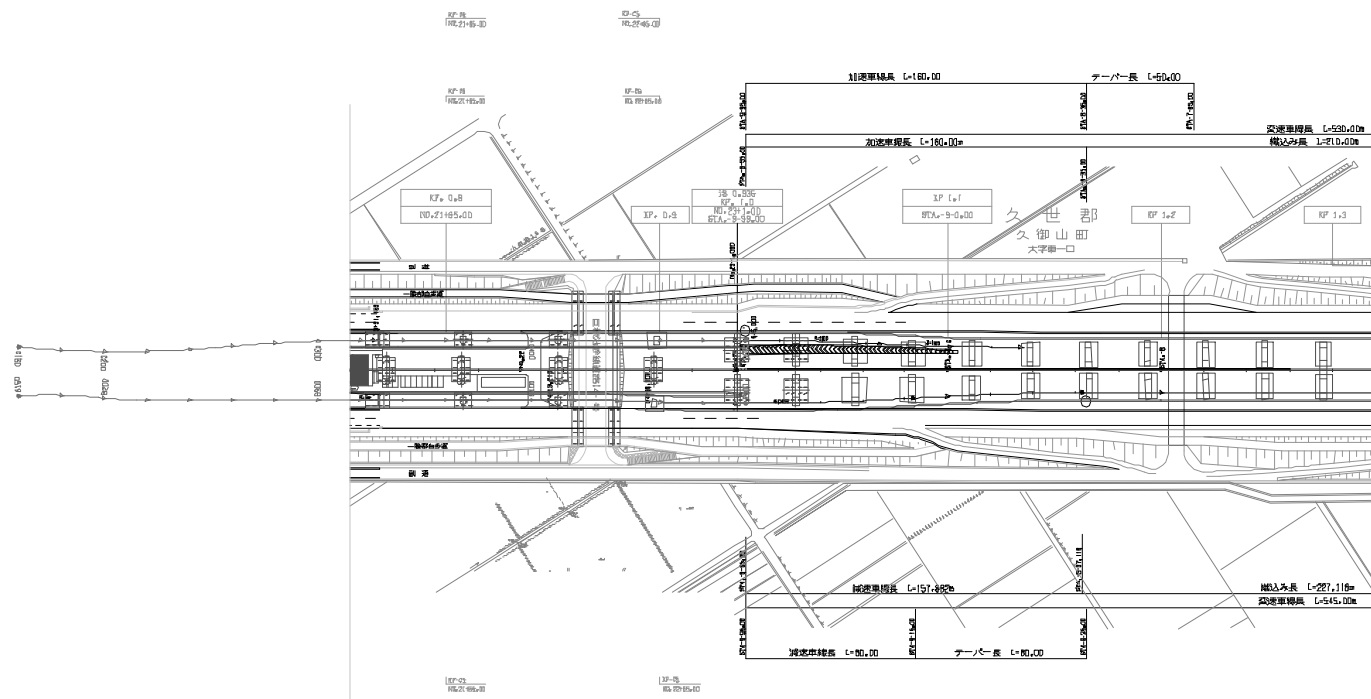



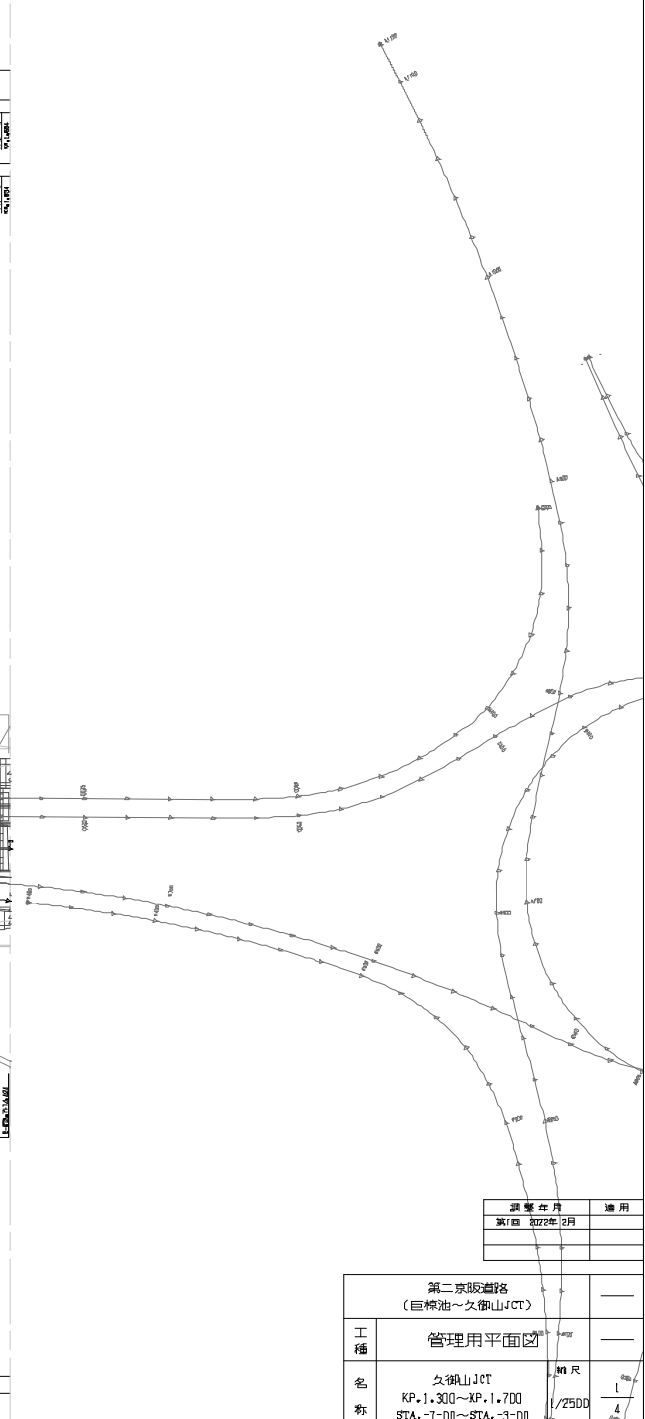
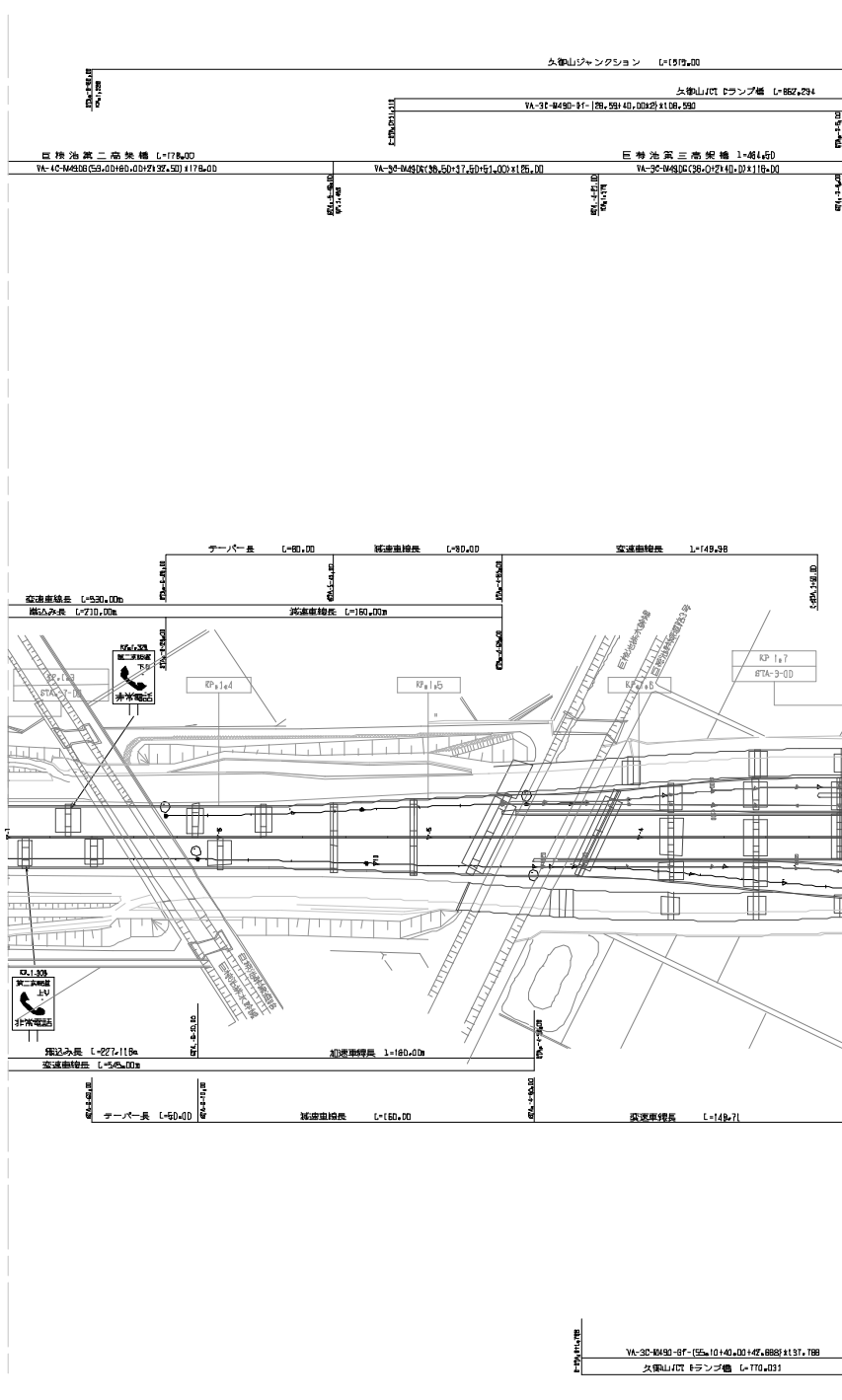
調査年月	適用
第1回 2022年2月	

第二京阪道路 (阪神高速接続～巨椋池IC)		
工種	管理用平面図	
名称	阪神高速接続 巨椋池IC KP:0.000～XP:0.755 No.13+65～No.21+20	1/2
西日本高速道路株式会社 関西支社		



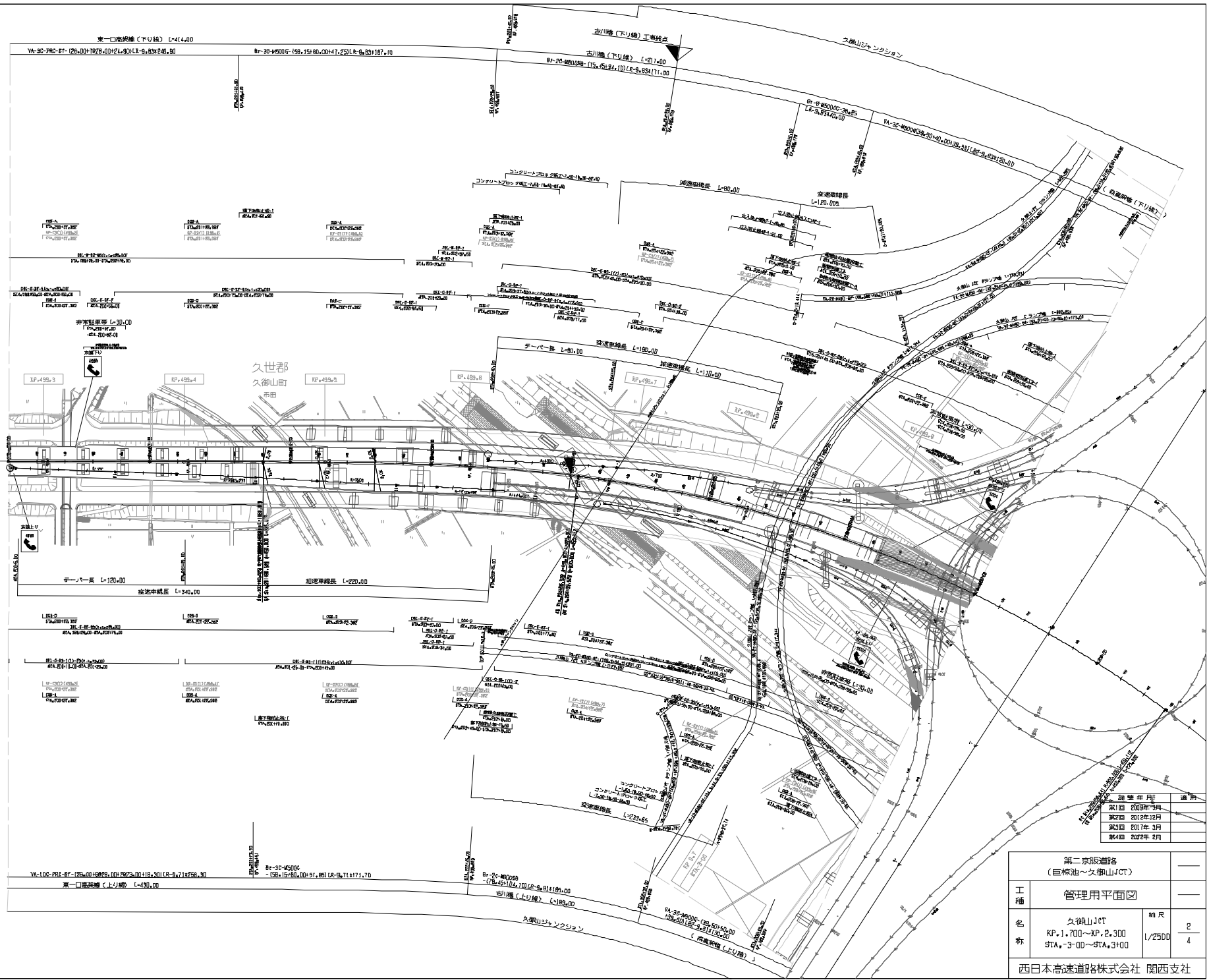
調査年月	適用
第1期 2022年 2月	

第二京阪道路 (阪神高速接続～巨椋池IC)		
工種	管理用平面図	
名称	巨椋池IC KP-0+755～XP+1+300 No.21+20～STA+7+00	1/2500
		2/2
西日本高速道路株式会社 関西支社		

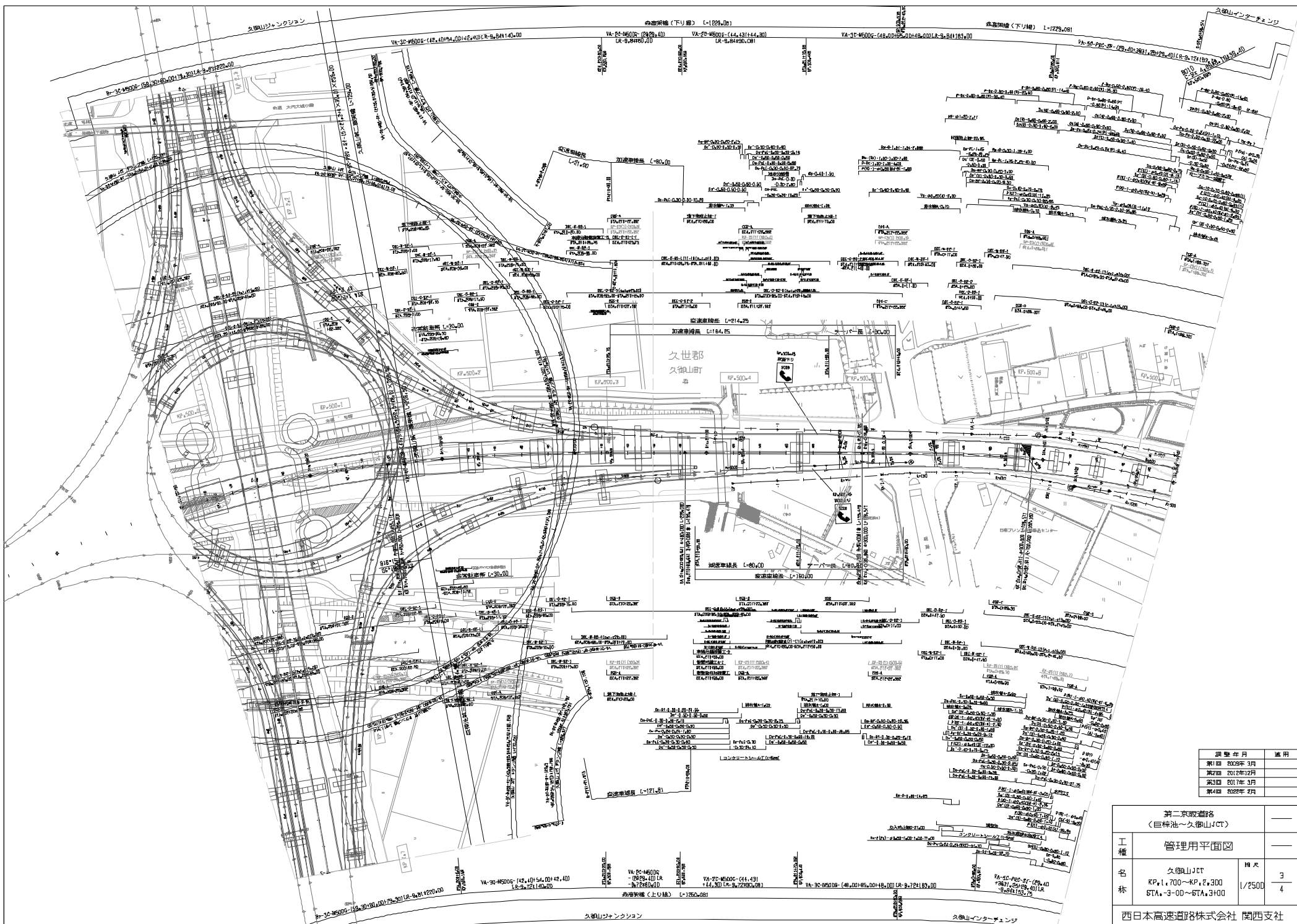


調査年月	適用
第1回 2022年2月	

第二京阪道路 (巨神池～久御山JCT)		
工種	管理用平面図	
名称	久御山JCT KP+1.300～KP+1.700 STA+1-100～STA+3-00	M/R 1/2500 4/
西日本高速道路株式会社		関西支社

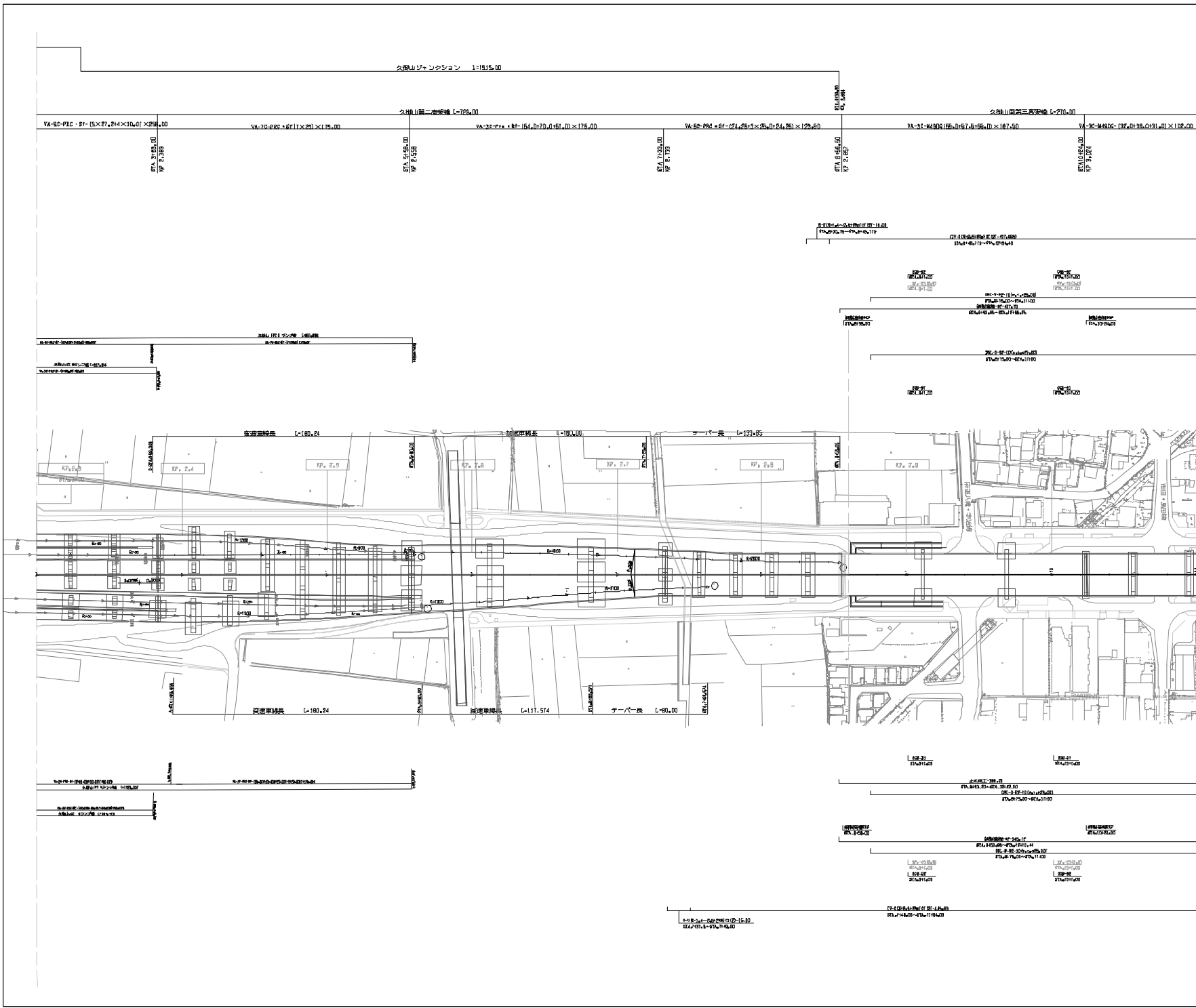


第二京阪道路 (巨瀬池~久御山JCT)		
工種	管理用平面図	
名称	久御山JCT	1/1
	KP.1.700~KP.2.300 STA.3-00~STA.3+00	2/4
西日本高速道路株式会社 関西支社		

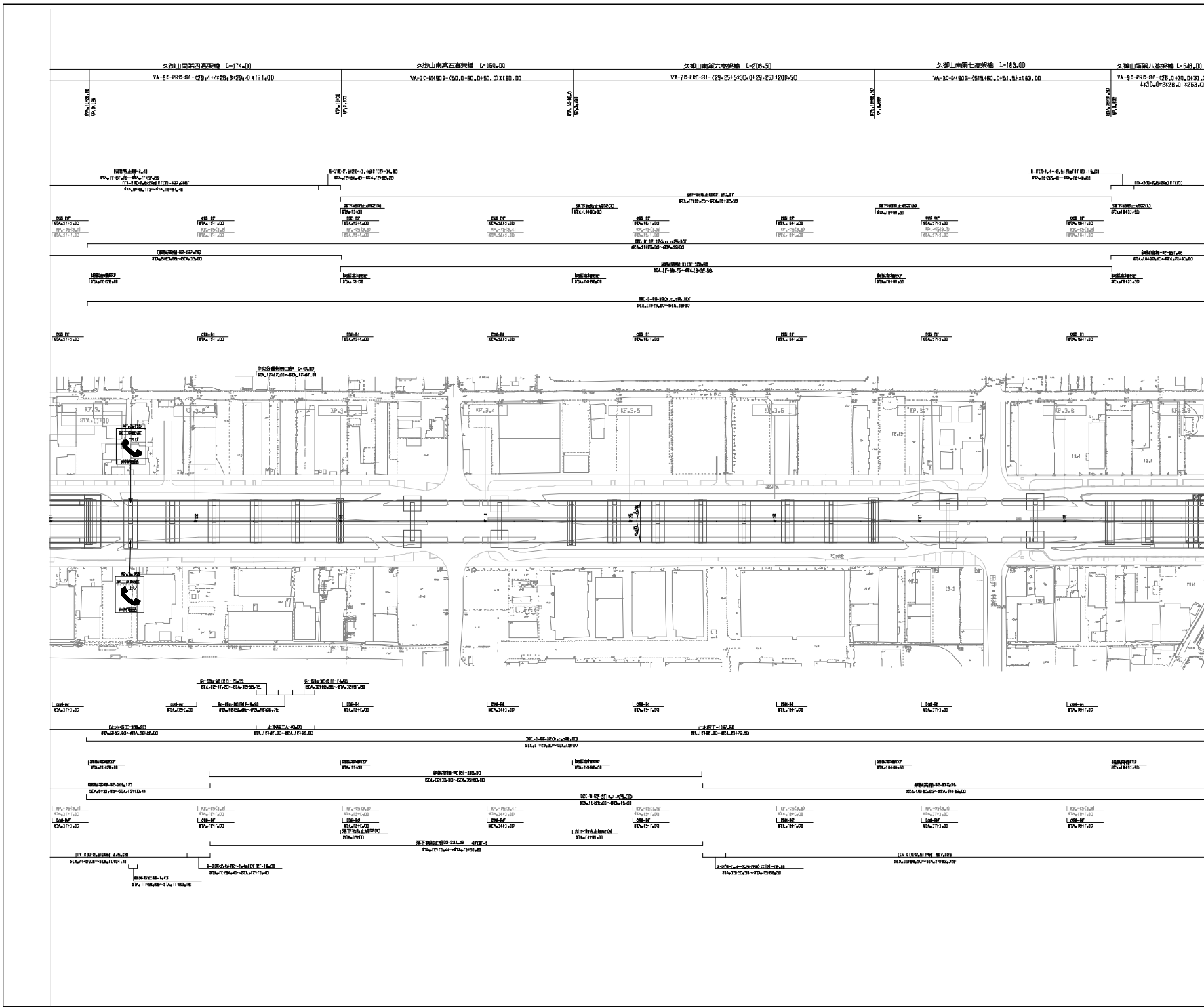


調査年月	適用
第1回 2008年3月	
第2回 2012年12月	
第3回 2017年3月	
第4回 2022年2月	

第二京支道路 (目標池-久御山JCT)		
工種	管理用平面図	
名称	久御山JCT	幅尺 3 1/2500 4
	KP+1,700~KP+2,300 STA+3-00~STA+3+00	
西日本高速道路株式会社 関西支社		

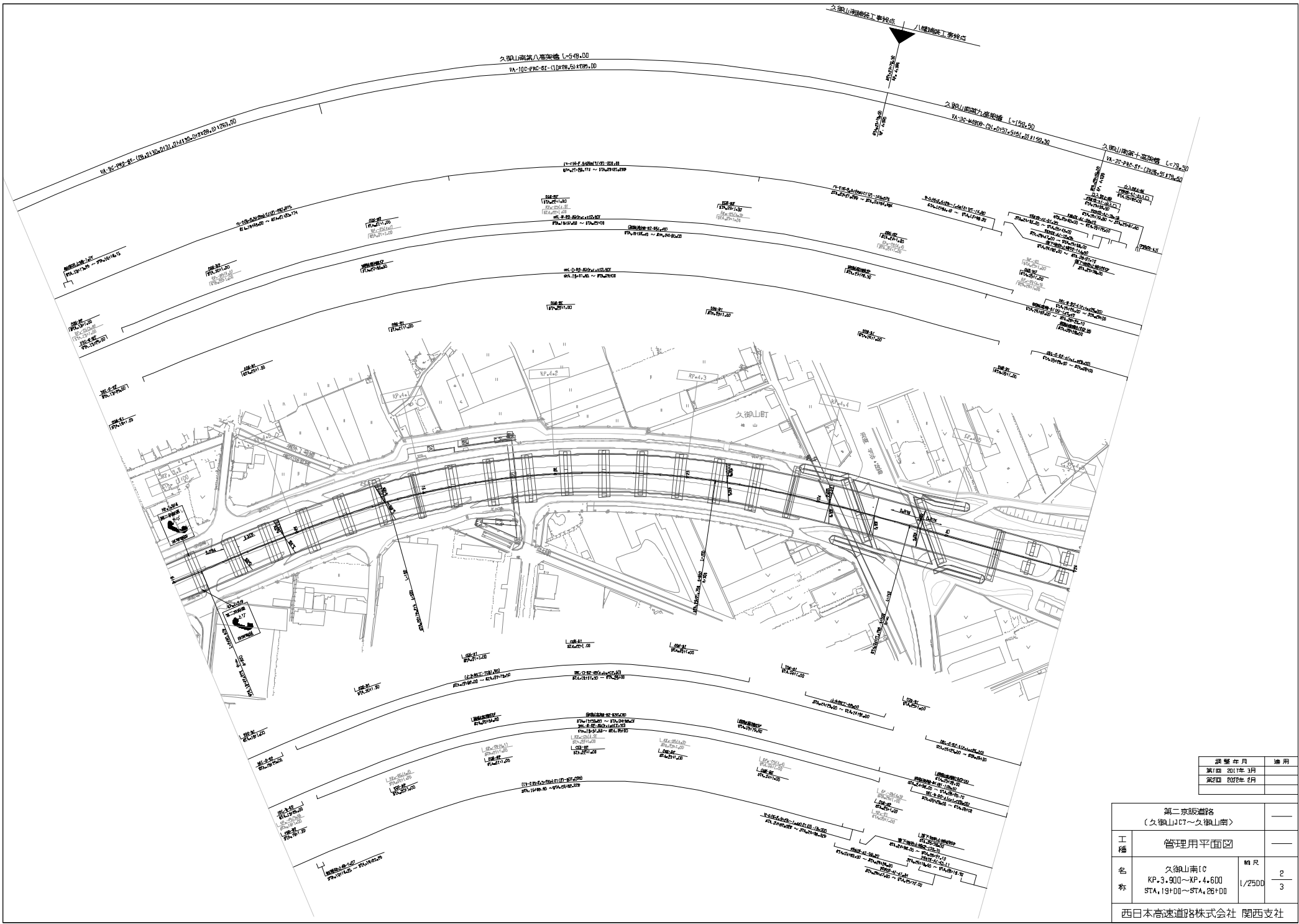


第二京阪道路 (巨瀬池～久御山JCT)		調査年月	適用
管理用平面図		第1期	2022年 2月
名称	久御山JCT	1/2500	4/4
	KP+2.300～KP+3.100 STA+3+00～STA+11+00		
西日本高速道路株式会社 関西支社			



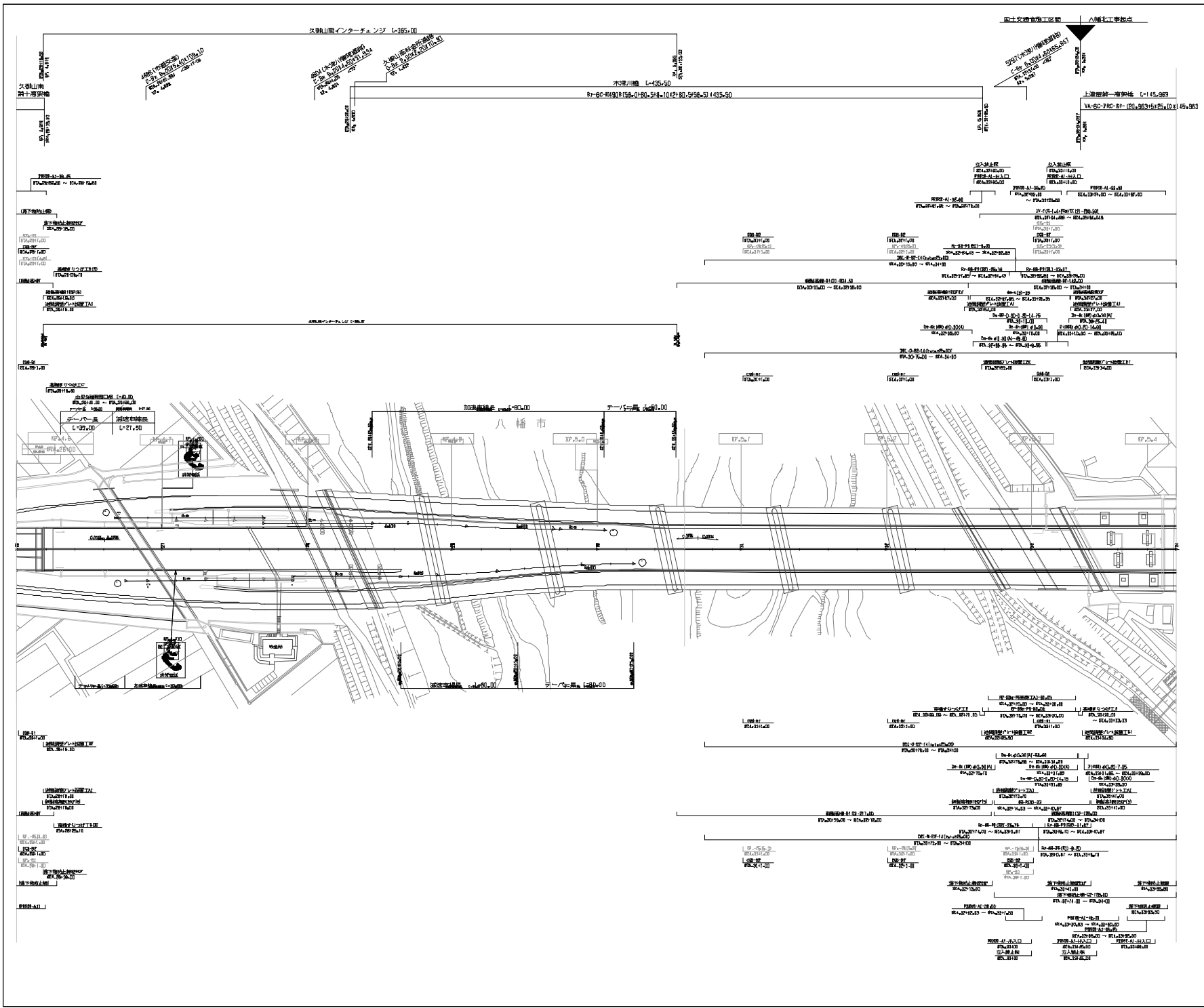
調査年月	適用
第1回 2017年 3月	
第2回 2022年 2月	

第二京阪道路 (久保山JCT~久保山南)		
工種	管理用平面図	
名称	区間	1/3
	STN.3.100~KP.3.900 STA.11+00~STA.19+00	1/2500
西日本高速道路株式会社 関西支社		



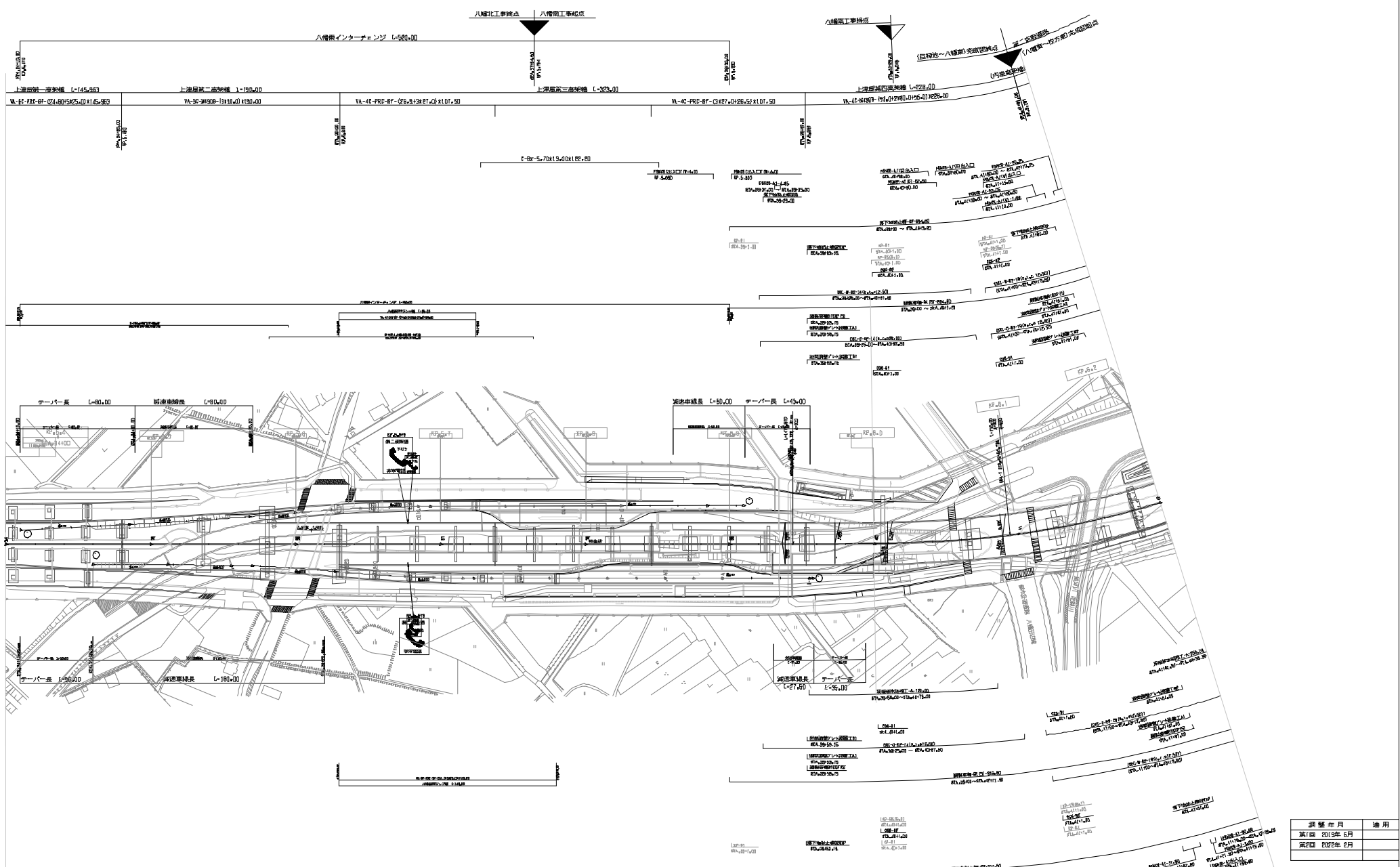
調査年月	適用
第1回 2017年 3月	
第2回 2022年 2月	

第二京阪道路 (久御山JCT~久御山南)		
工種	管理用平面図	
名称	久御山南IC KP.3.900~KP.4.600	1/2500
	STA.19+00~STA.26+00	
西日本高速道路株式会社 関西支社		



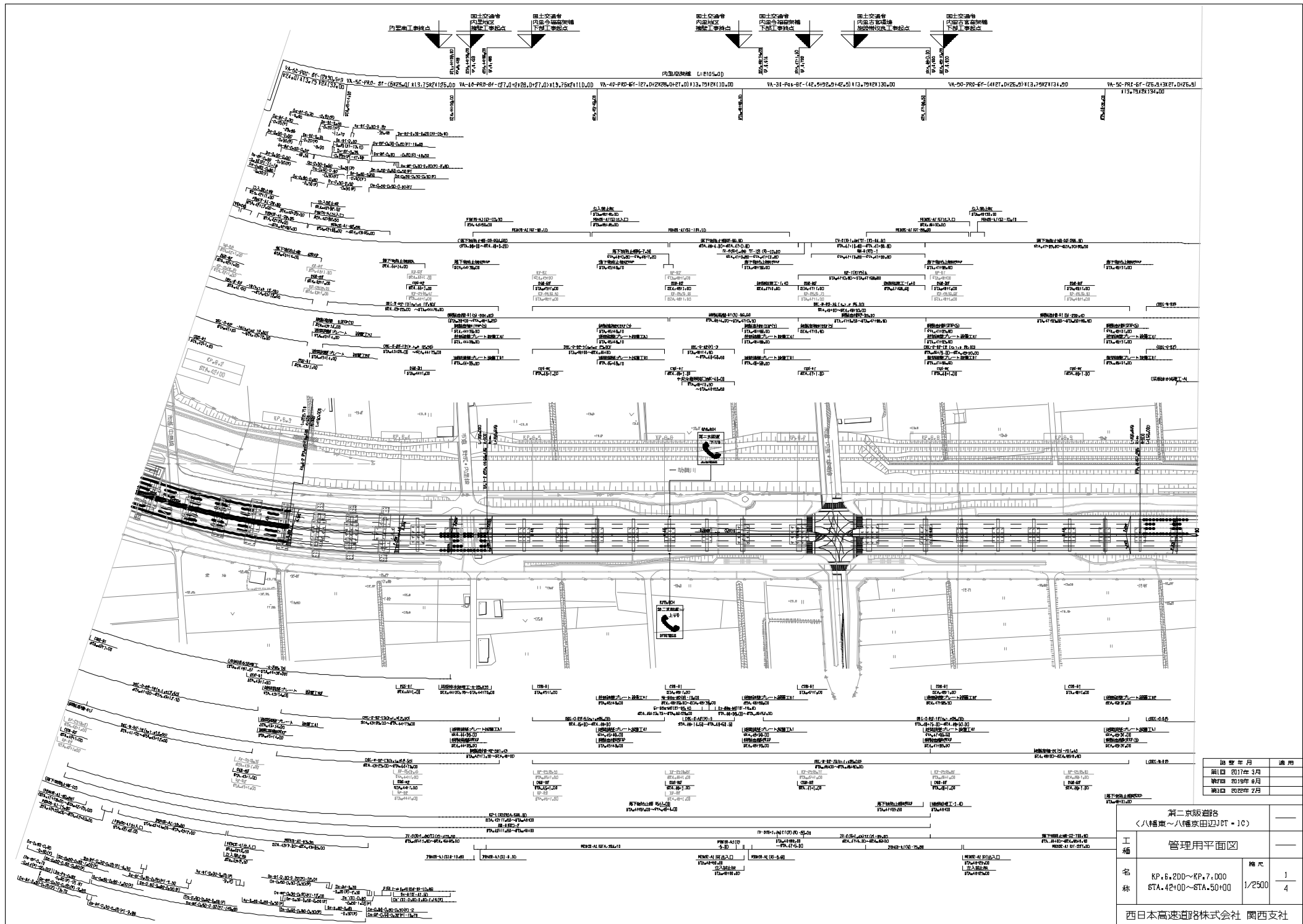
第二京阪道路 (久御山JCT~久御山南)		—	
工種	管理用平面図	—	
名称	久御山南IC KP.4+600~XP.5+400 STA. 26+00~STA. 34+00	1/100	3
		1/2500	3
西日本高速道路株式会社 関西支社			

調査年月	適用
第1版 2022年2月	



調査年月	適用
第1回 2018年 5月	
第2回 2022年 2月	

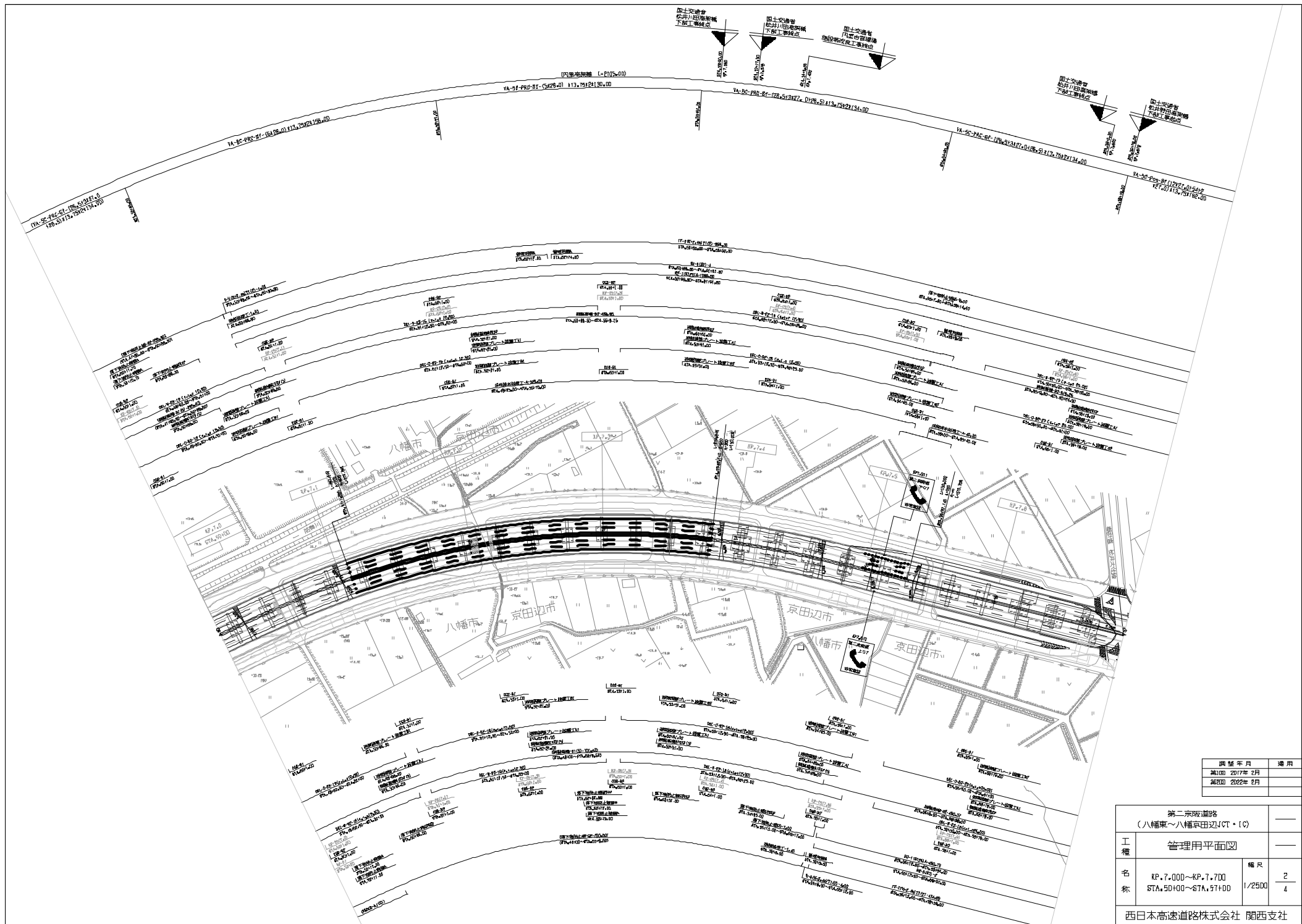
第二京阪道路 (久御山南～八幡東)		
工種	管理用平面図	
名称	八幡東[C KP+5.400～XP+6.200 STA. 34+00～STA. 42+00]	1/2500
西日本高速道路株式会社 関西支社		



図表年月	適用
第1回 2017年 3月	
第2回 2019年 6月	
第3回 2022年 2月	

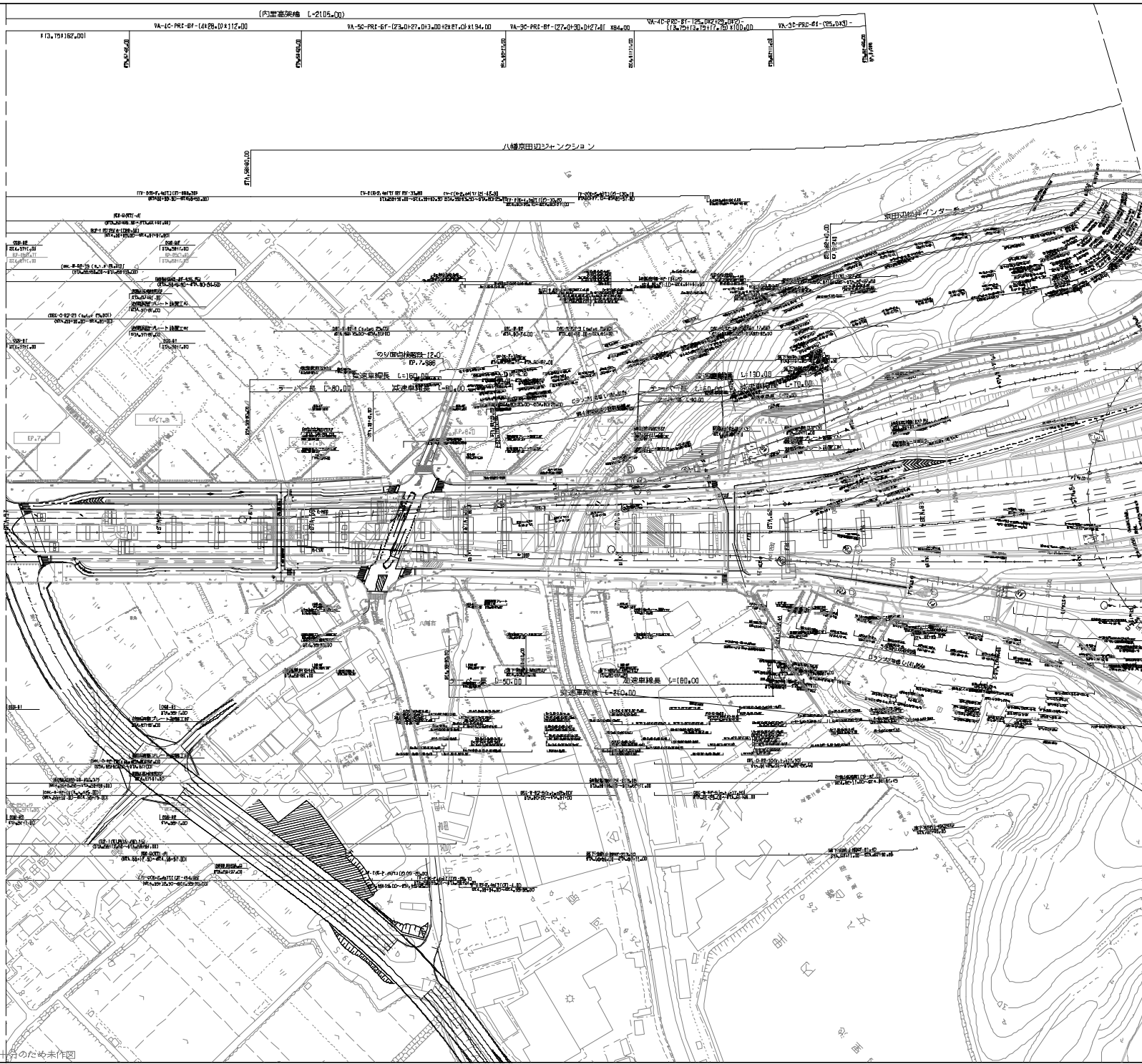
第二京阪道路 八幡東～八幡放田辺IC・IC	
工種	管理用平面図
名称	KP.6.200～KP.7.000 STA.42+00～STA.50+00
幅尺	1/2500
	4

西日本高速道路株式会社 関西支社



調査年月	適用
編成 2017年2月	
編成 2022年2月	

第二京阪道路 (八幡東~八幡京田辺JCT・IC)		
工種	管理用平面図	
名称	KP.7.000~KP.7.700 STA.50+00~STA.57+00	幅尺 $\frac{2}{1/2500}$ $\frac{4}{4}$
西日本高速道路株式会社 関西支社		

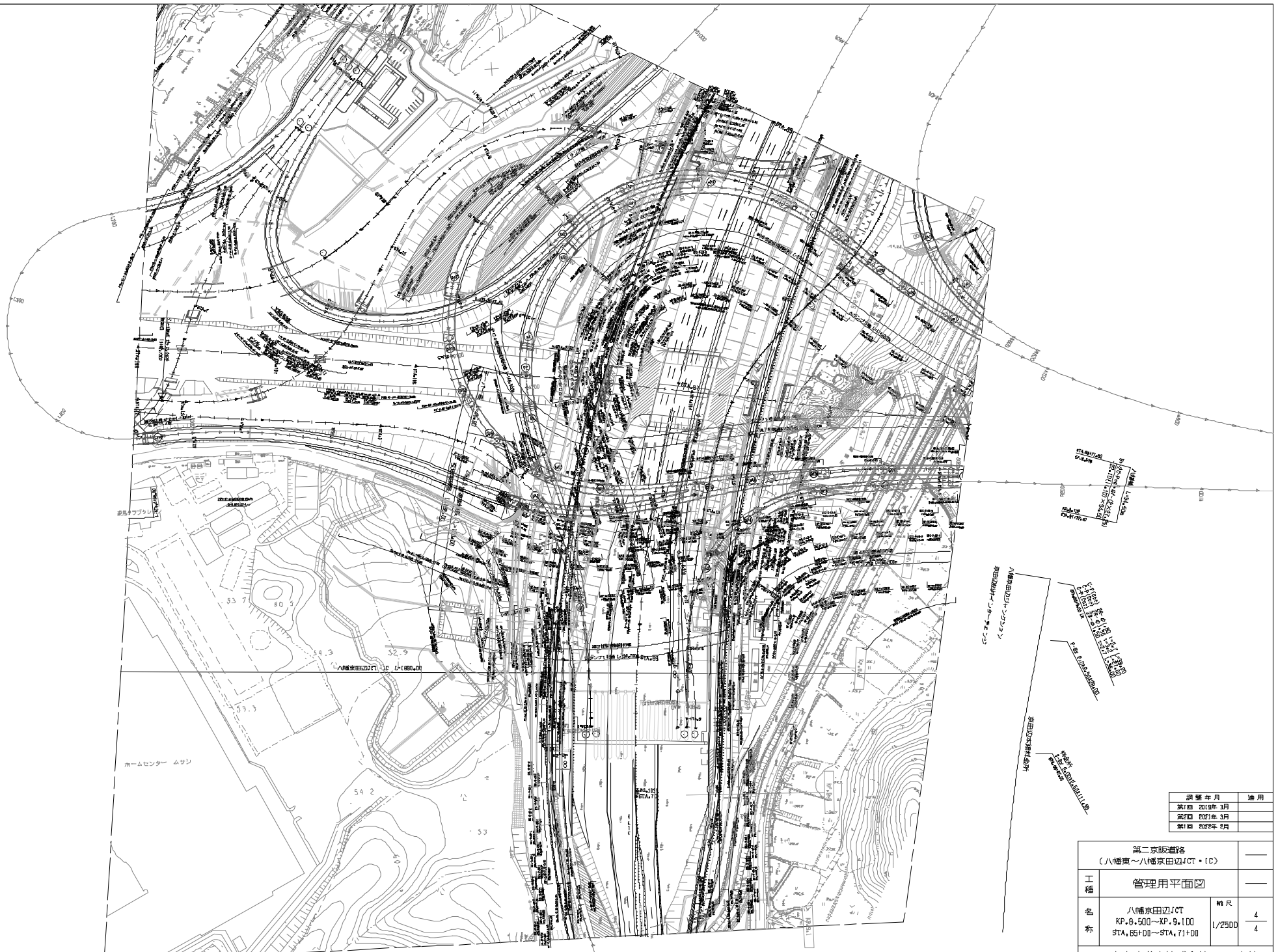


第二京阪道路 (八幡京田辺JCT・IC)	
工程 名称	管理用平面図
名称	八幡京田辺JCT KP.7+700~KP.8+500 STA.57+00~STA.65+00
比例尺	1/2500
ページ	3/4
西日本高速道路株式会社 関西支社	

設計年月	適用
第1回 2018年 3月	
第2回 2021年 3月	
第3回 2022年 2月	
第4回 2023年 3月	



※ランプ等は線形資料不足のため未作図

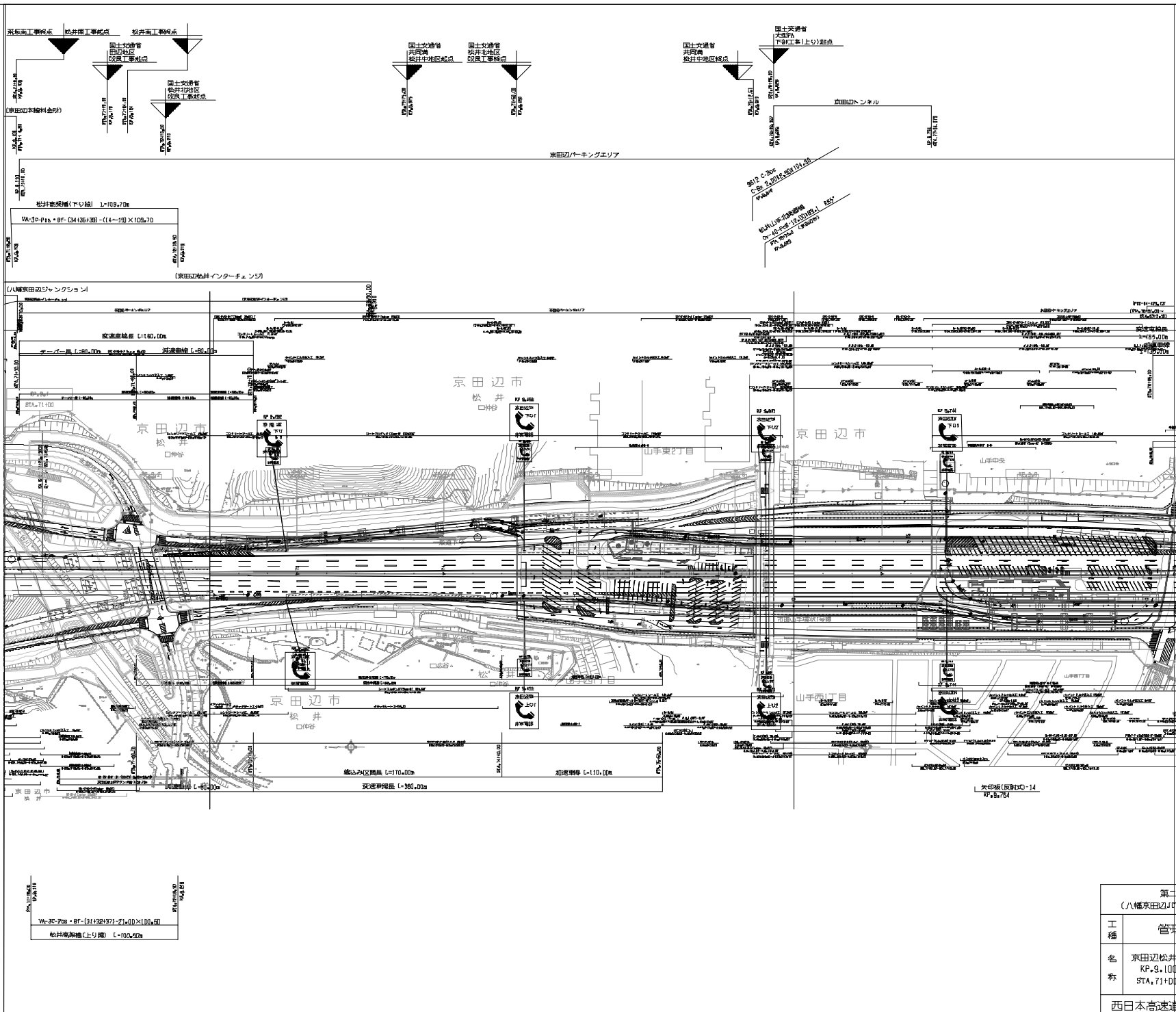


※KランプMPは掃形資料不十分のため生作図

調査年月	適用
第1回 2018年 3月	
第2回 2021年 3月	
第3回 2022年 2月	

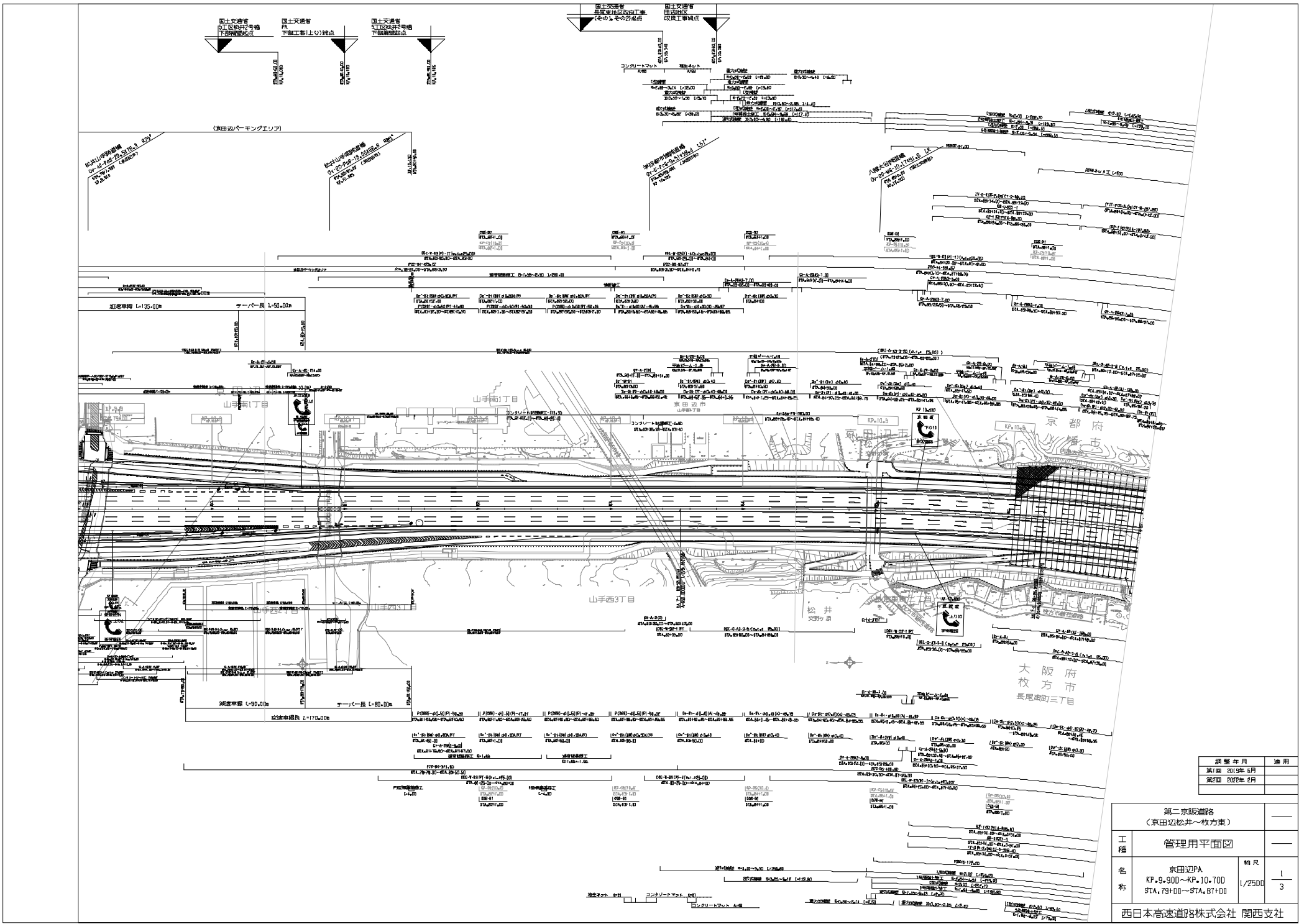
第二京阪道路 (八幡京～八幡京田辺JCT・IC)		
工種	管理用平面図	
名称	八幡京田辺JCT	1/1 R
	KP.8.500～KP.9.100 STA.66+00～STA.71+00	1/2500

西日本高速道路株式会社 関西支社



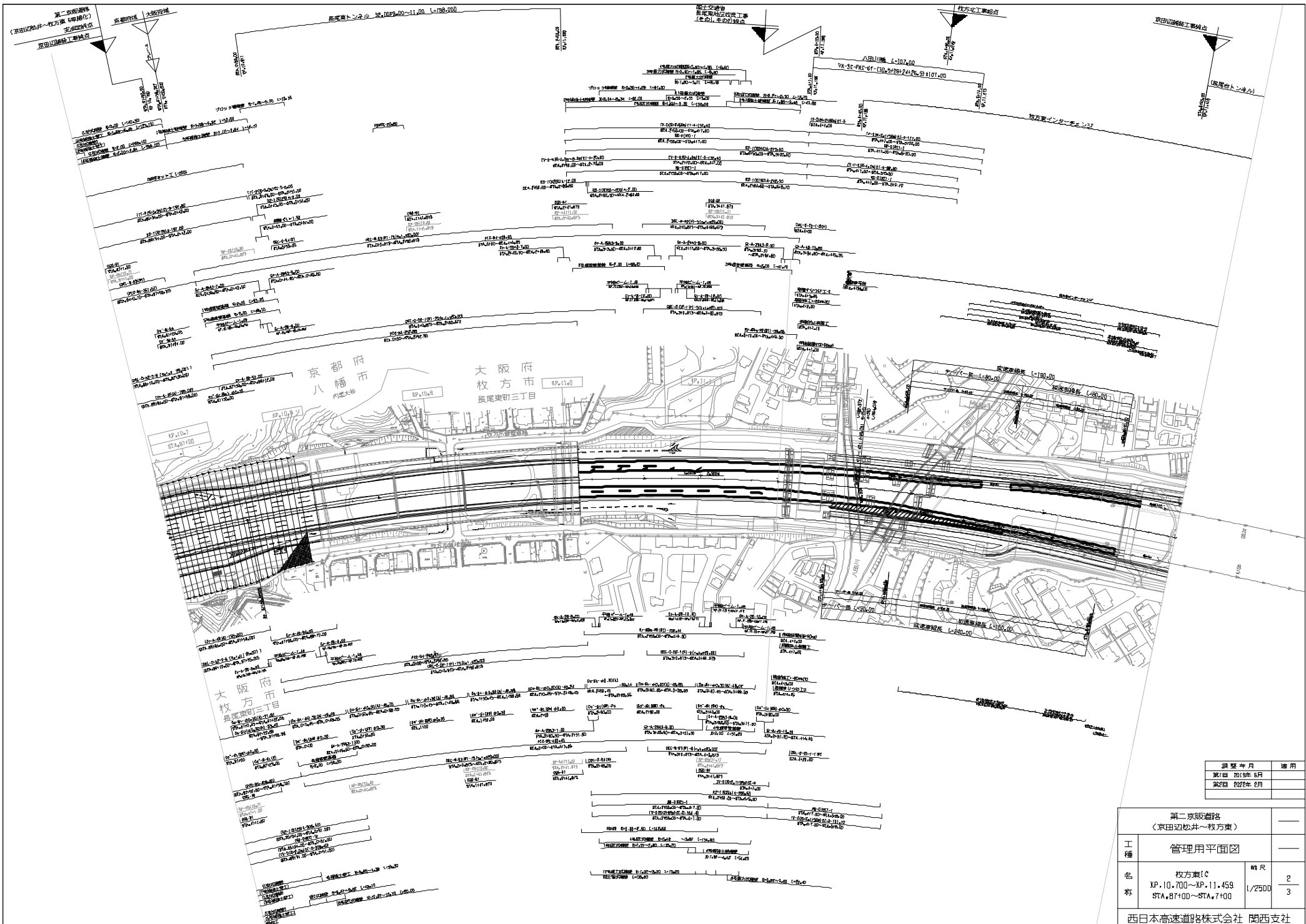
調査年月	適用
第1回 2018年 8月	
第2回 2021年 3月	
第3回 2022年 2月	
第4回 2023年 4月	

第二京阪道路 (八幡京田辺JCT・IC~京田辺松井)		管理用平面図	
工種			
名称	京田辺松井 (IC、京田辺PA KP.9.100~XP.9.900 STA.71+00~STA.79+00)	1/2500	1/1
西日本高速道路株式会社 関西支社			



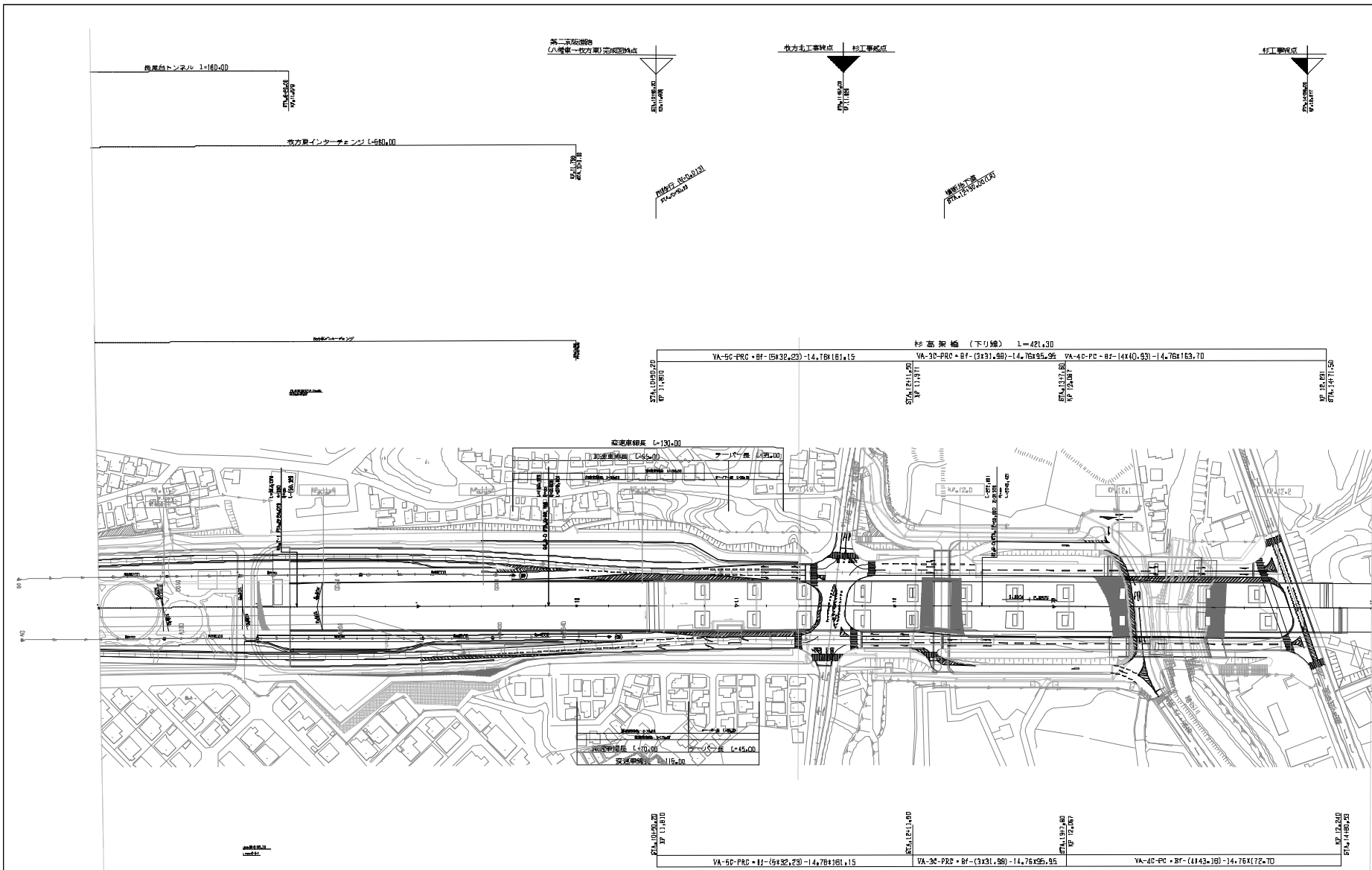
調査年月	適用
第1回 2018年 5月	
第2回 2022年 2月	

第二京阪道路 (京田辺松井一枚方策)		
工種	管理用平面図	
名称	京田辺PA KP.9.900-KP.10.700 STA.79+00-STA.81+00	1/3
	1/2500	
西日本高速道路株式会社 関西支社		



調査年月	適用
第1回 2019年 5月	
第2回 2022年 2月	

第二京阪道路 (京田辺松井~枚方東)		
工種	管理用平面図	
名称	枚方東[C XP.10.700~XP.11.459	1/2500
	STA.87400~STA.7400	2 3
西日本高速道路株式会社 関西支社		



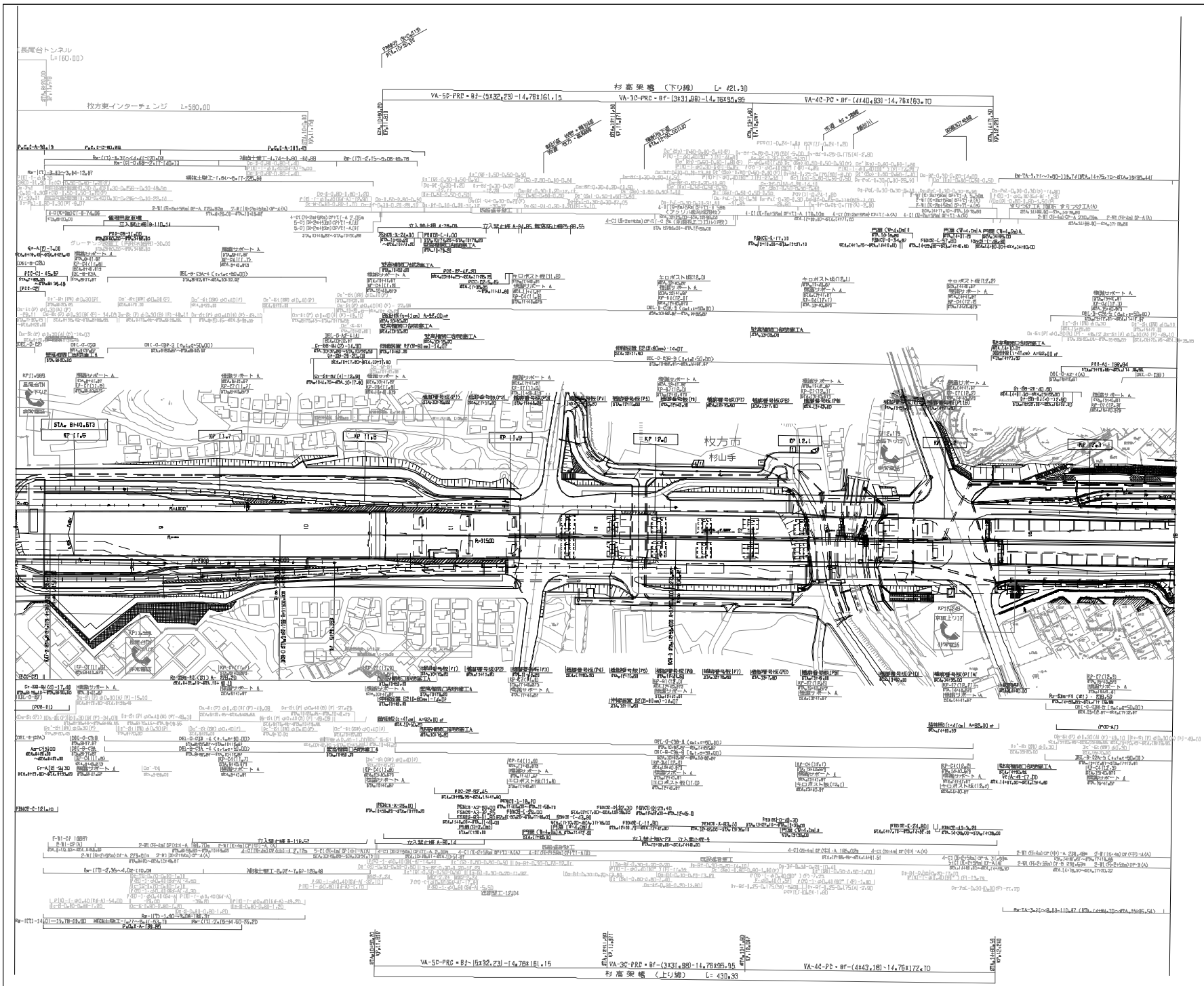
調査年月	適用
第1回 2017年 3月	
第2回 2022年 2月	

第二京阪道路 (京田辺杉井~枚方東)		—	
工種	管理用平面図	—	
名称	枚方東[C] XP.11,459~XP.12,259 STA.7+00~STA.15+00	1/2500	3
			3
西日本高速道路株式会社 関西支社			



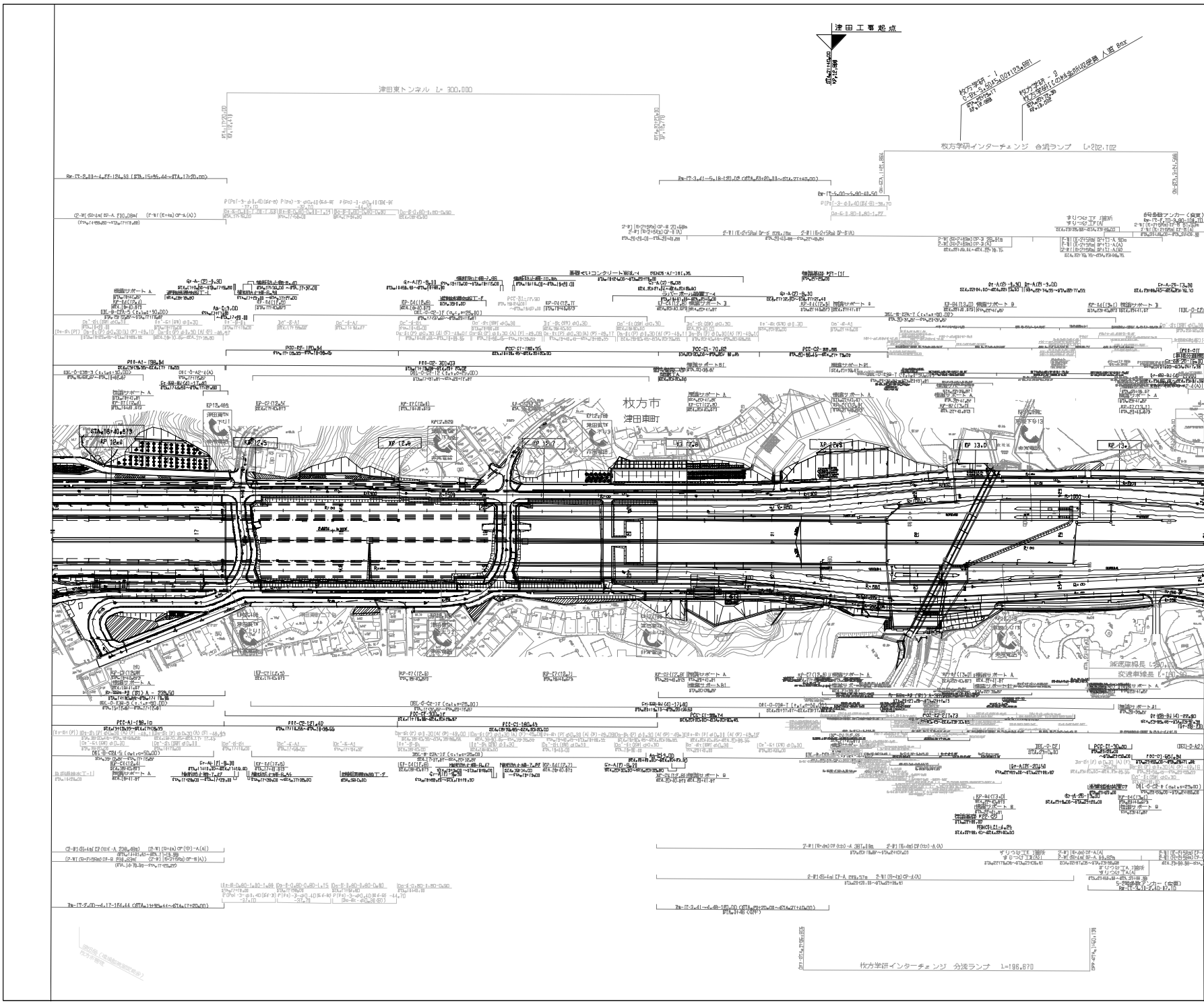
図號	年月	補遺
第1圖	2010年12月	
第2圖	2011年3月	

一般国道1号		
第二京浜道路(校方東~校方字研)		
工種	管理用平面図	
名称	校方東IC XP, 10, 759 ~ XP, 11, 559 STA. 0+00 ~ STA. 8+00	縮尺 1/2500 4
西日本高速道路(株) 関西支社		



第一区画(1号)		—
第二京阪道路<枚方東~枚方字研>		—
工種	管理用平面図	—
名	枚方東 J C KP.11.559~KP.12.359	縮尺 1/2500
称	STA.8+00~STA.16+00	張 2/4
西日本高速道路(株) 関西支社		—

図製年月	—
発行	2017年12月
承認	2017年1月

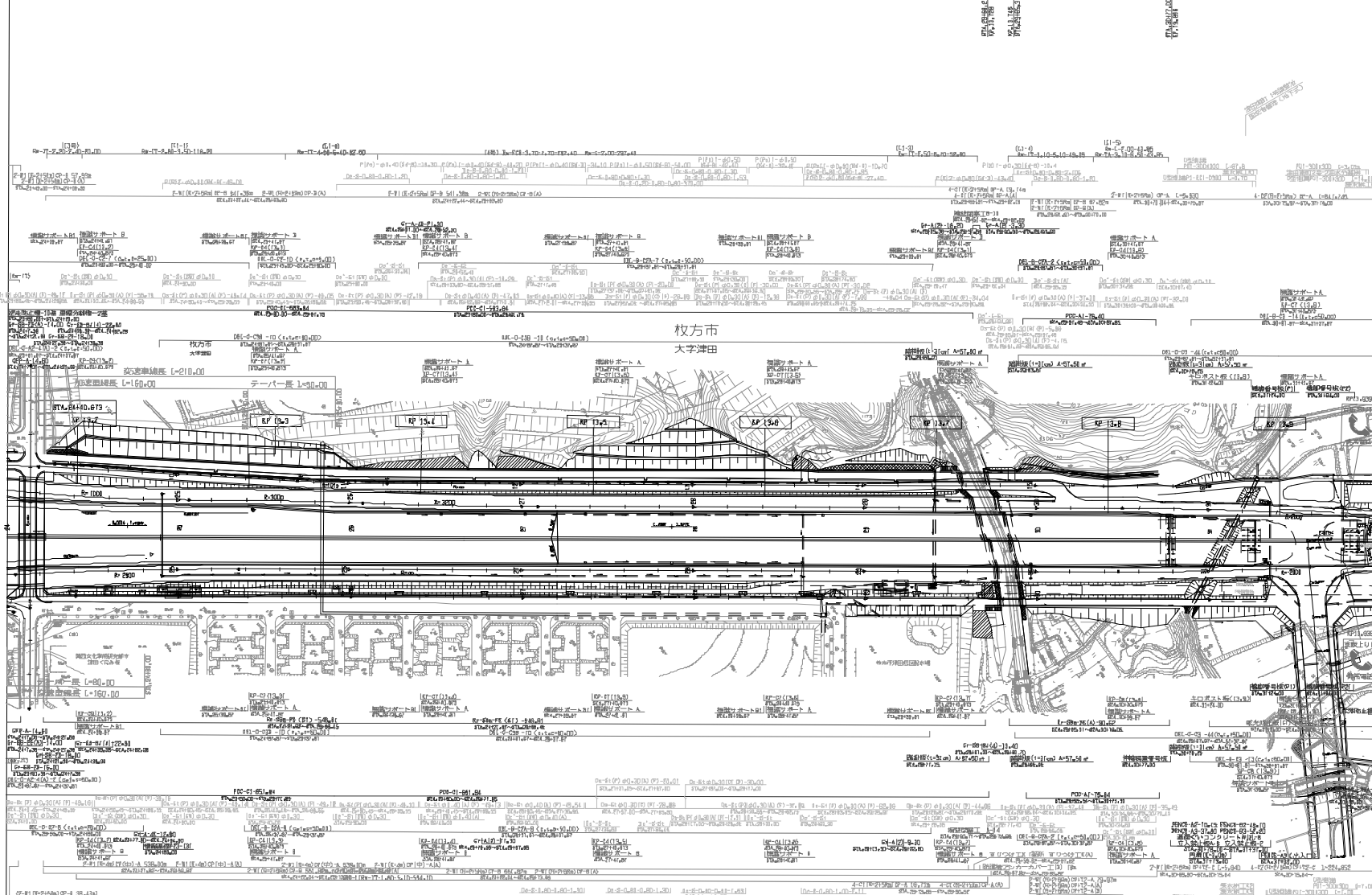


図書年月		冊数
発行	2012年12月	—
改訂	—	—

一般国道1号		
第二京阪道路<枚方東~枚方字研>		
管理用平面図		
工種	枚方字研 I C	縮尺
名	XP.12.359~XP.13.159	1/2500
称	STA.16+00~STA.24+00	3/4
西日本高速道路(株) 関西支社		

ワイヤレス機
設置位置
電波到達範囲
電波到達範囲

ガフト川橋(下り線) L=17.10
津田高架橋 L=599.00

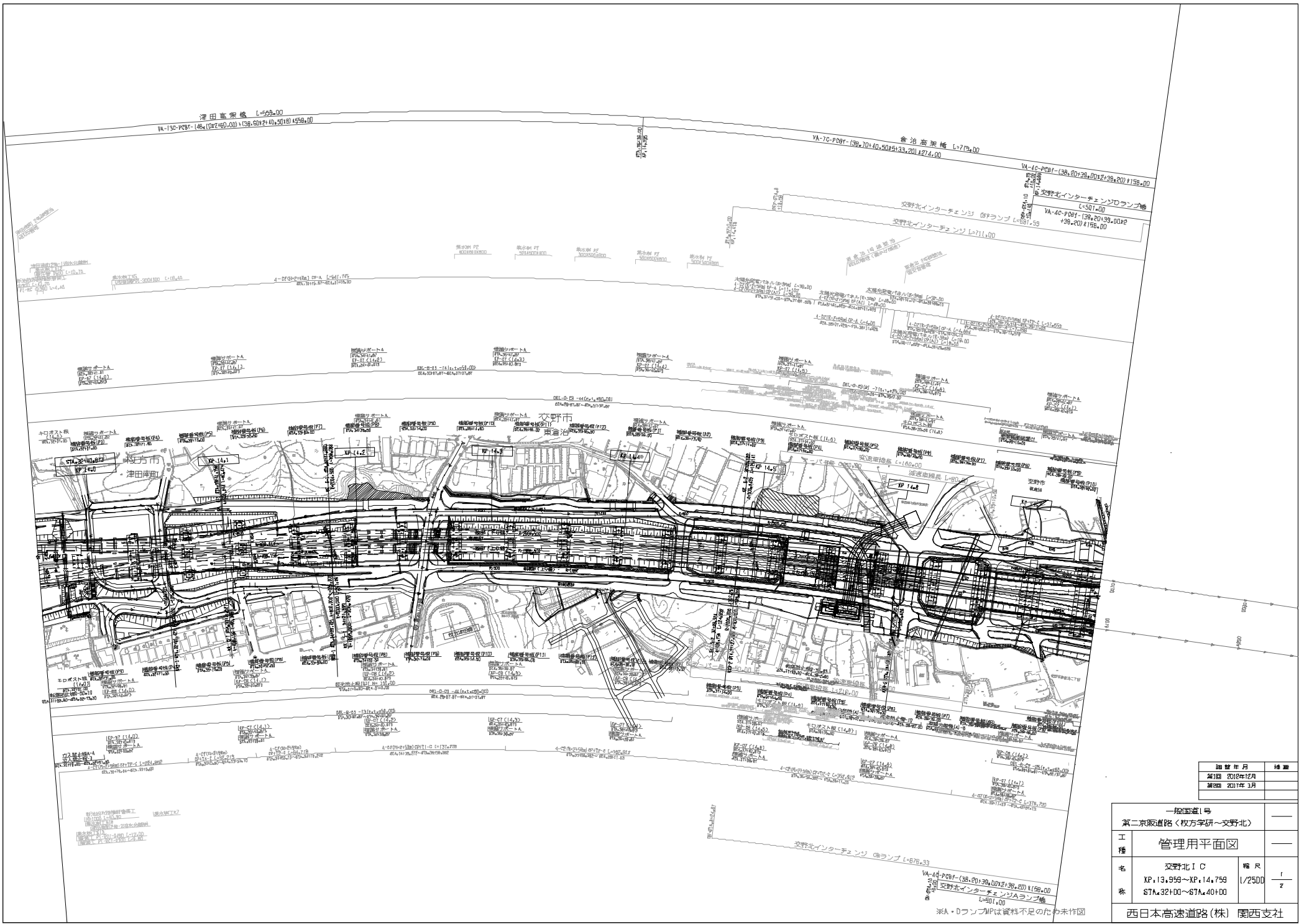


枚方市
大字津田

調査年月	備考
2017年3月	

一般国道1号		
第二京阪道路(枚方東~枚方学研)		
工種	管理用平面図	
名称	枚方学研 I C KP.13.159~KP.13.959 STA.24400~STA.32400	縮尺 1/2500 4/4
西日本高速道路(株) 関西支社		

ガフト川橋(上り線) L=14.70




図説年月	備考
第1版 2012年12月	
第2版 2017年1月	

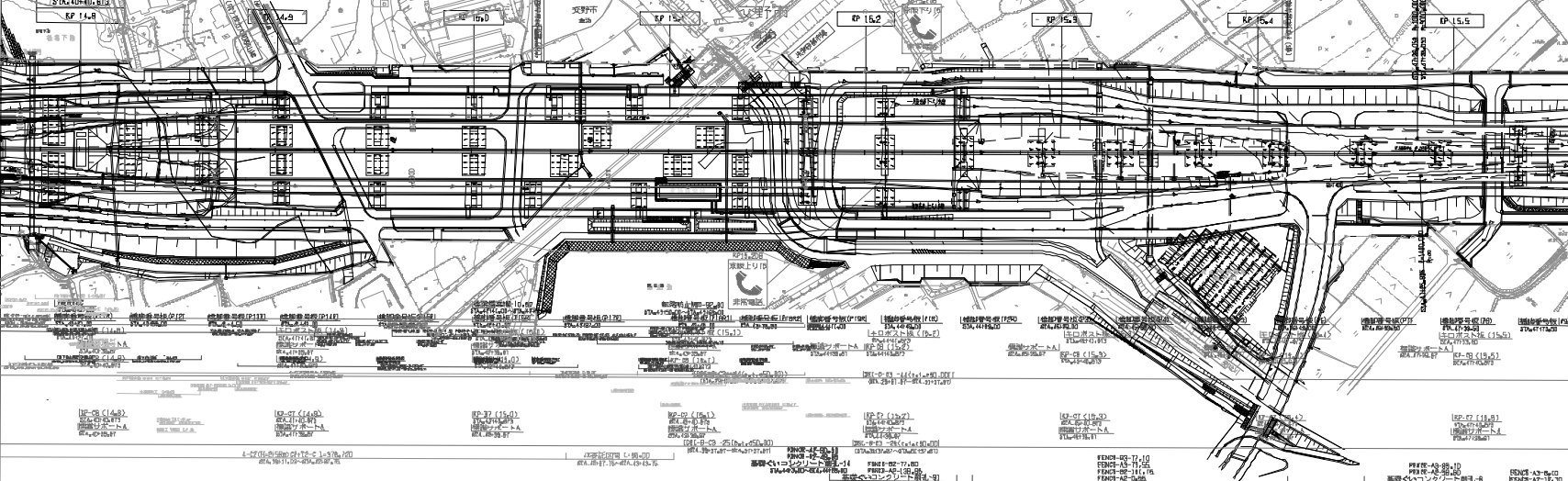

一般国道1号		
第二京阪道路<枚方字研~交野北>		
工種	管理用平面図	
名称	交野北IC XP, 13, 959~XP, 14, 759 交野北インターチェンジAランプ橋	縮尺 1/2500
備考	※A・Dランプは資料不足のため未作図	
西日本高速道路(株) 関西支社		

合治高架橋 L=775.00
 VA-4C-PCBF-(38,20)139.00x2136.20)1156.00
 VA-8C-PCBF-(37,55)38.50+49.00x2145.00(58.00)1150(33.45)1345.00(上下線)
 VA-7C-PCBF-(37,55)38.50+49.00x2145.00(58.00)1345.00(下線)
 私部車道高架橋 L=812.00
 VA-20C-PCBF-(37,75)54.00,00+44.50x24.00,00+10x41.00+39.50-(1,78)+3.10)1812.00

交野北インターチェンジランプ橋 L=501.00
 VA-4C-PCBF-(38,20)139.00x2136.20)1156.00
 VA-8C-PCBF-(37,55)38.50+49.00x2145.00(58.00)1345.00
 交野北インターチェンジランプ L=681.50



交野北インターチェンジ L=111.00
 交野北インターチェンジランプ L=681.50

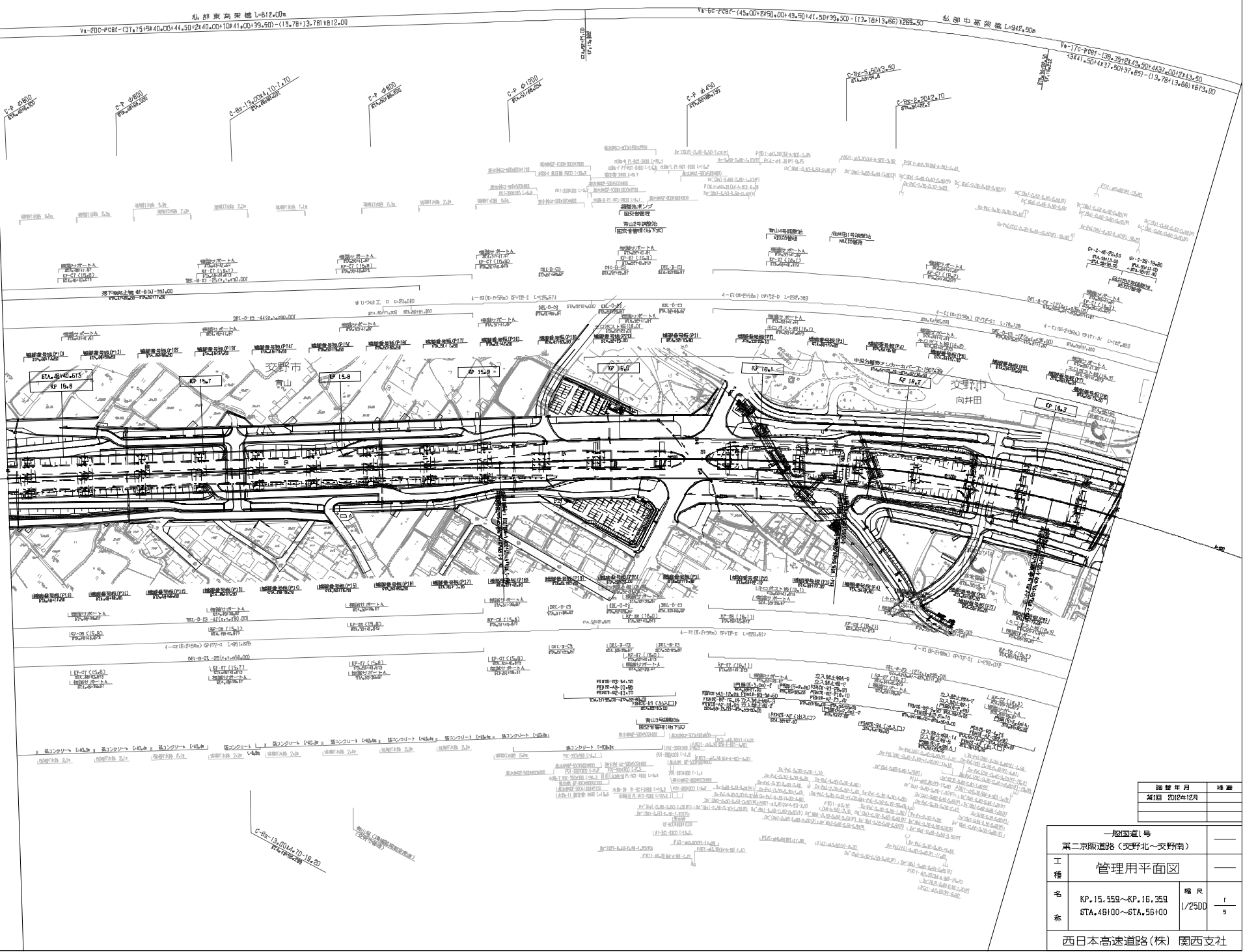


交野北インターチェンジ (ランプ) L=676.39

VA-4C-PCBF-(38,20)139.00
 VA-8C-PCBF-(37,55)38.50+49.00x2145.00(58.00)1345.00
 交野北インターチェンジランプ橋 L=501.00

調査年月	備考
2012年12月	
2013年3月	

一般国道1号		第二京阪道路<枚方字研~交野北>	
工種	管理用平面図		
名称	交野北IC KP.14.759~KP.15.559 STA.4D+00~STA.4B+00	縮尺	1/2500
西日本高速道路(株)	関西支社		

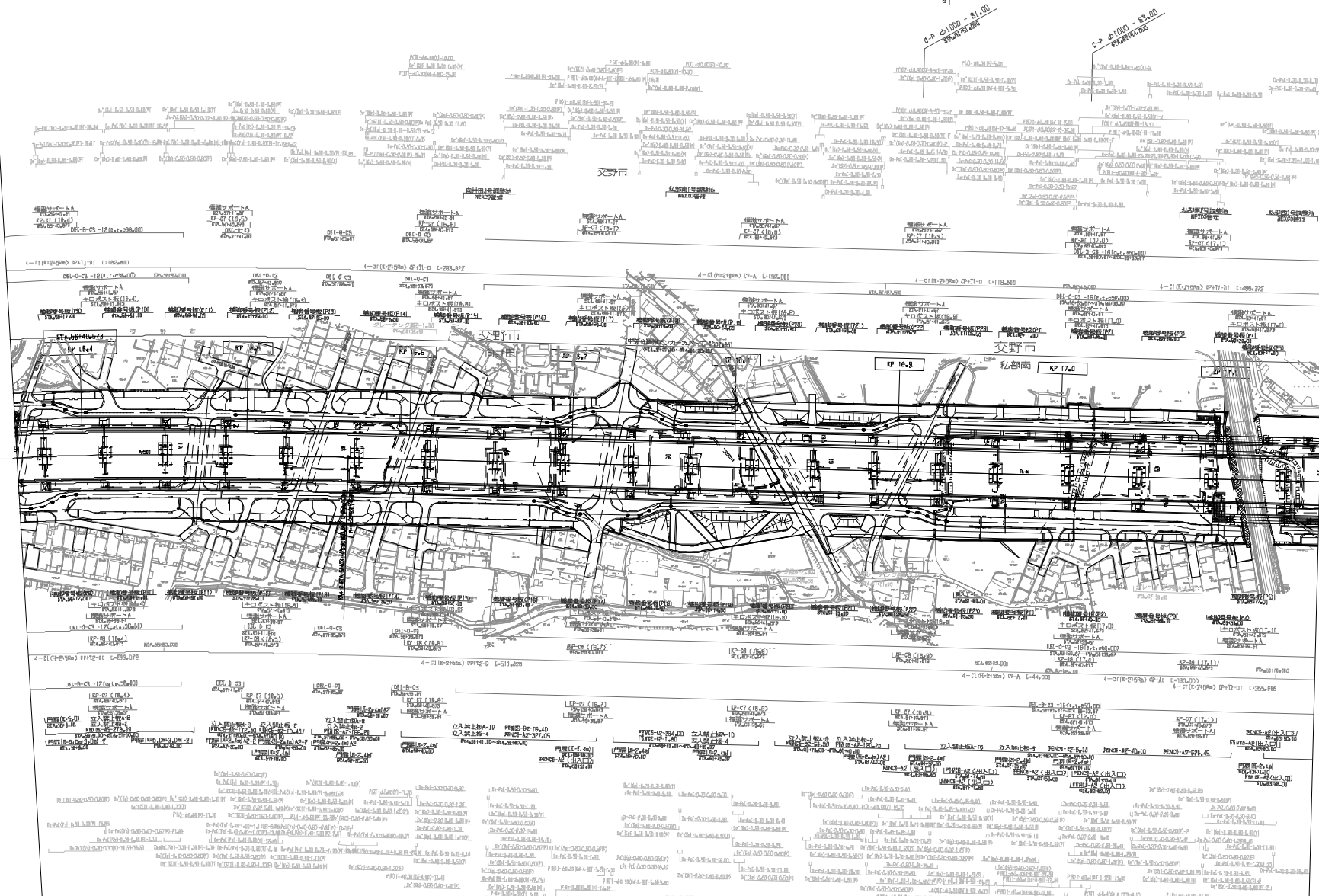


調査年月	備考
昭和 42年12月	

一般国道1号		
第二京阪道路 (交野北~交野南)		
工種	管理用平面図	
名称	KP.15.559~KP.16.359 STA.4B100~STA.5B100	縮尺 1/2500
西日本高速道路(株) 関西支社		

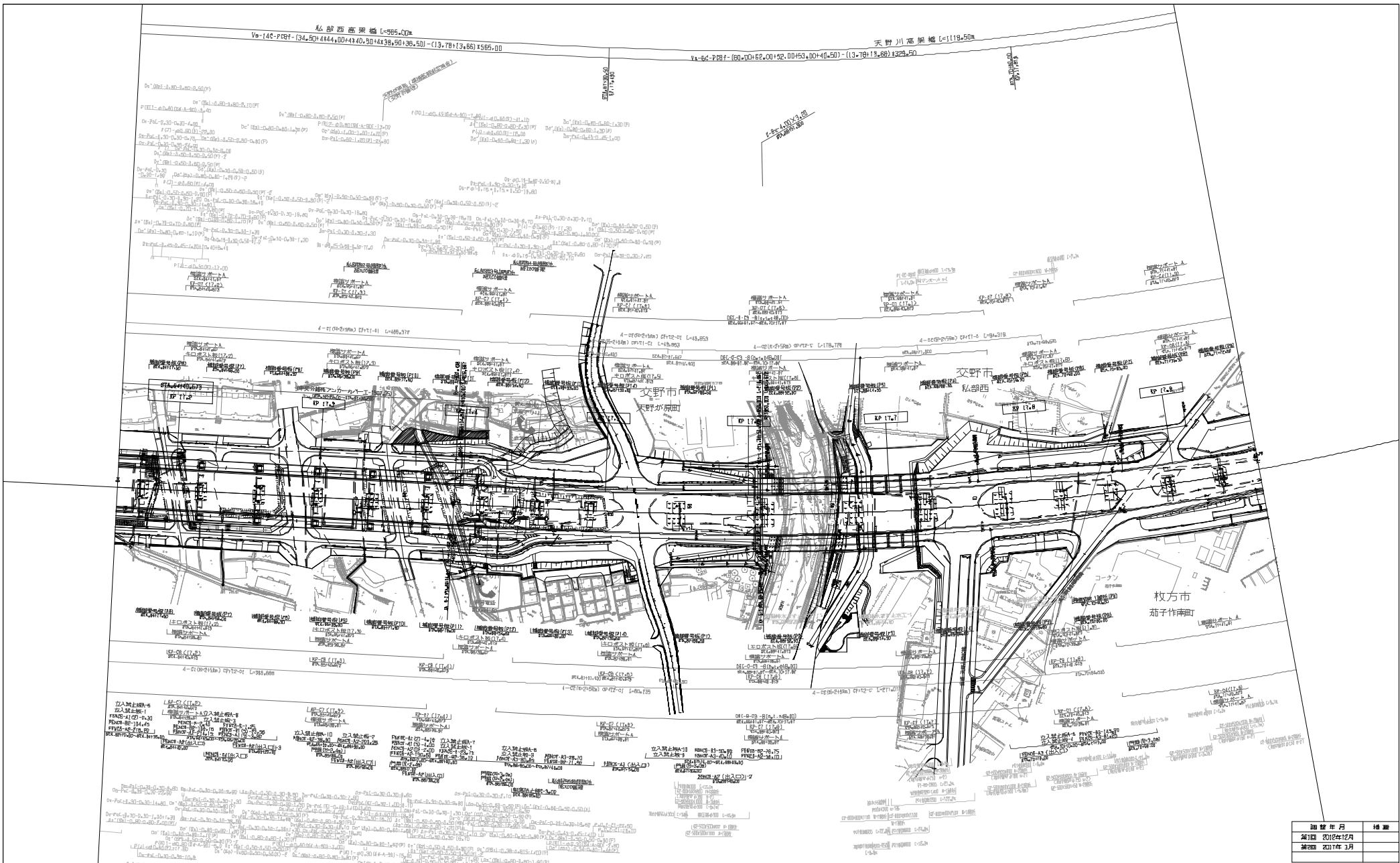
私部中高架橋 L-642.00m
 Y4-110-PCBF-(36,35,42,41,29,4,437,00)P43,50,31,41,50,144,37,50,91,85)-(13,781,3,66)4873,00

私部中高架橋 L-564.00m
 Y4-140-PCBF-(34,50,144,44,00)44,00,50,43,38,50,36,50)-(12,781,3,66)4569,00



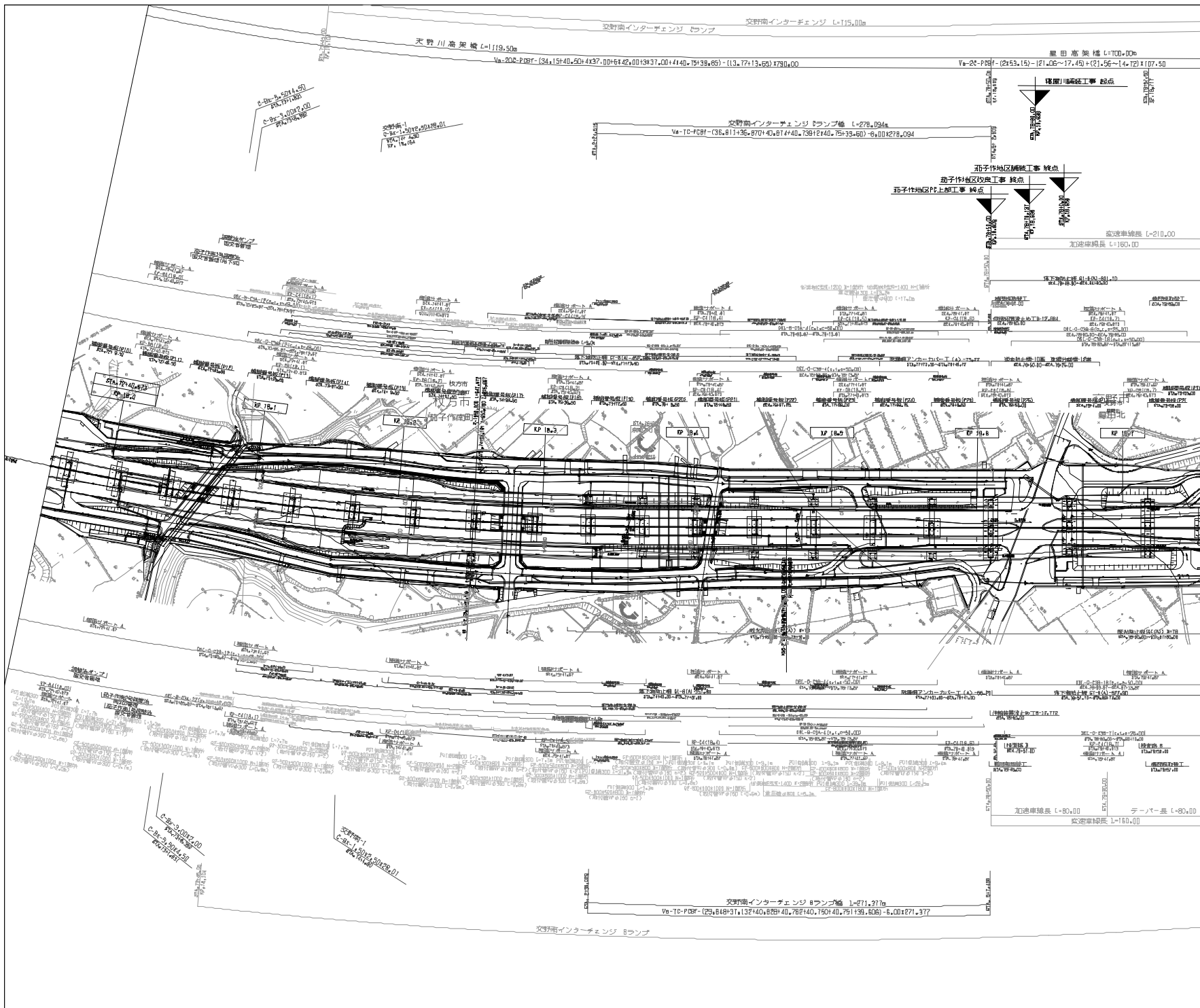
調査年月	備考
2017年12月	
2017年1月	

一陸国道1号		
第二京阪道路(交野北~交野南)		
工種	管理用平面図	
名称	KP.16.359~KP.17.159 STA.56100~STA.64100	縮尺 1/2500 2 3
西日本高速道路(株) 関西支社		



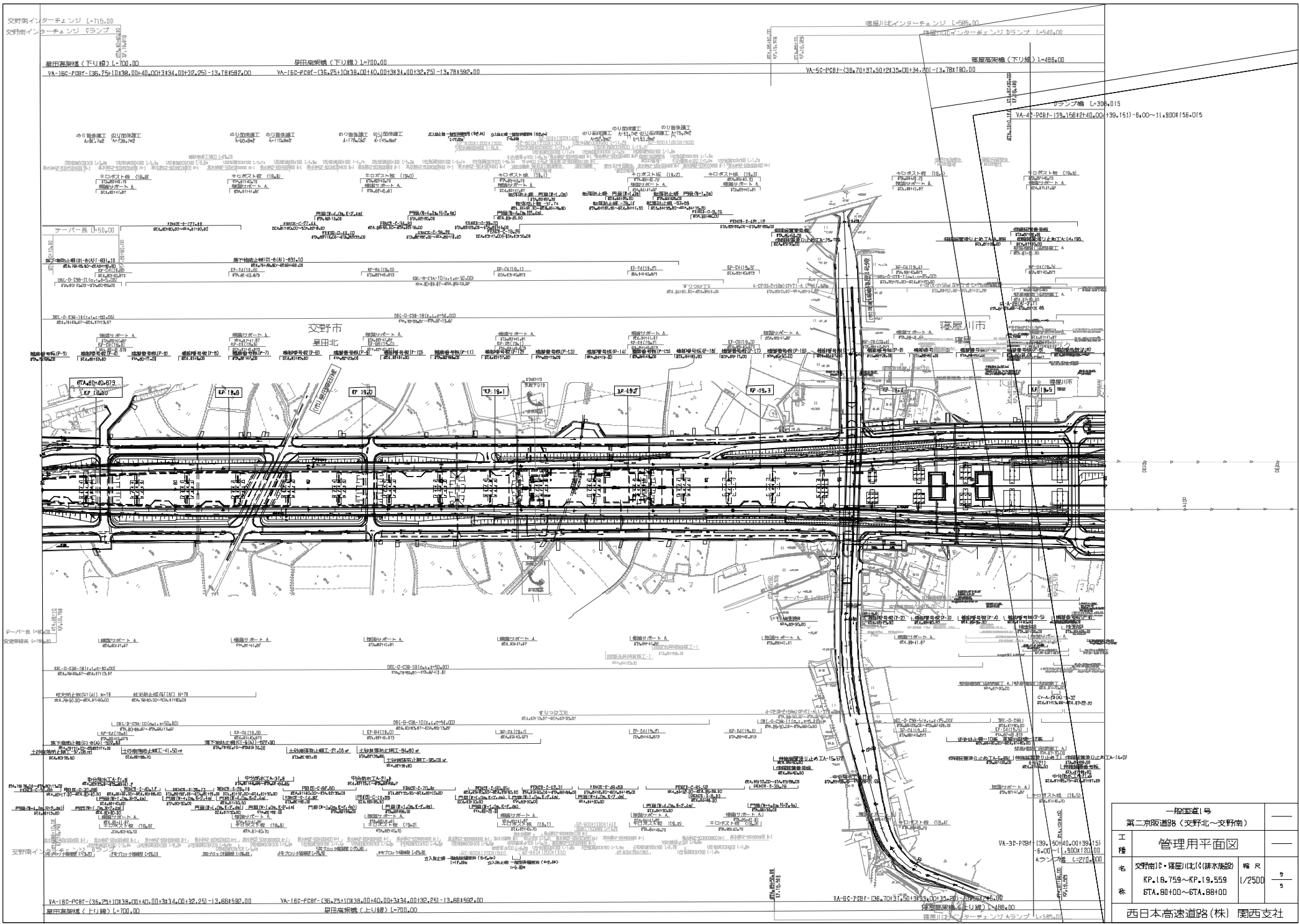
年度	月	日
2017	12	15
2017	1	15

一般国道1号		
第二京阪道路(交野北~交野南)		
工種	管理用平面図	
名称	KP.17.159~KP.17.959 STA.64100~STA.72100	縮尺 1/2500
西日本高速道路(株)		関西支社

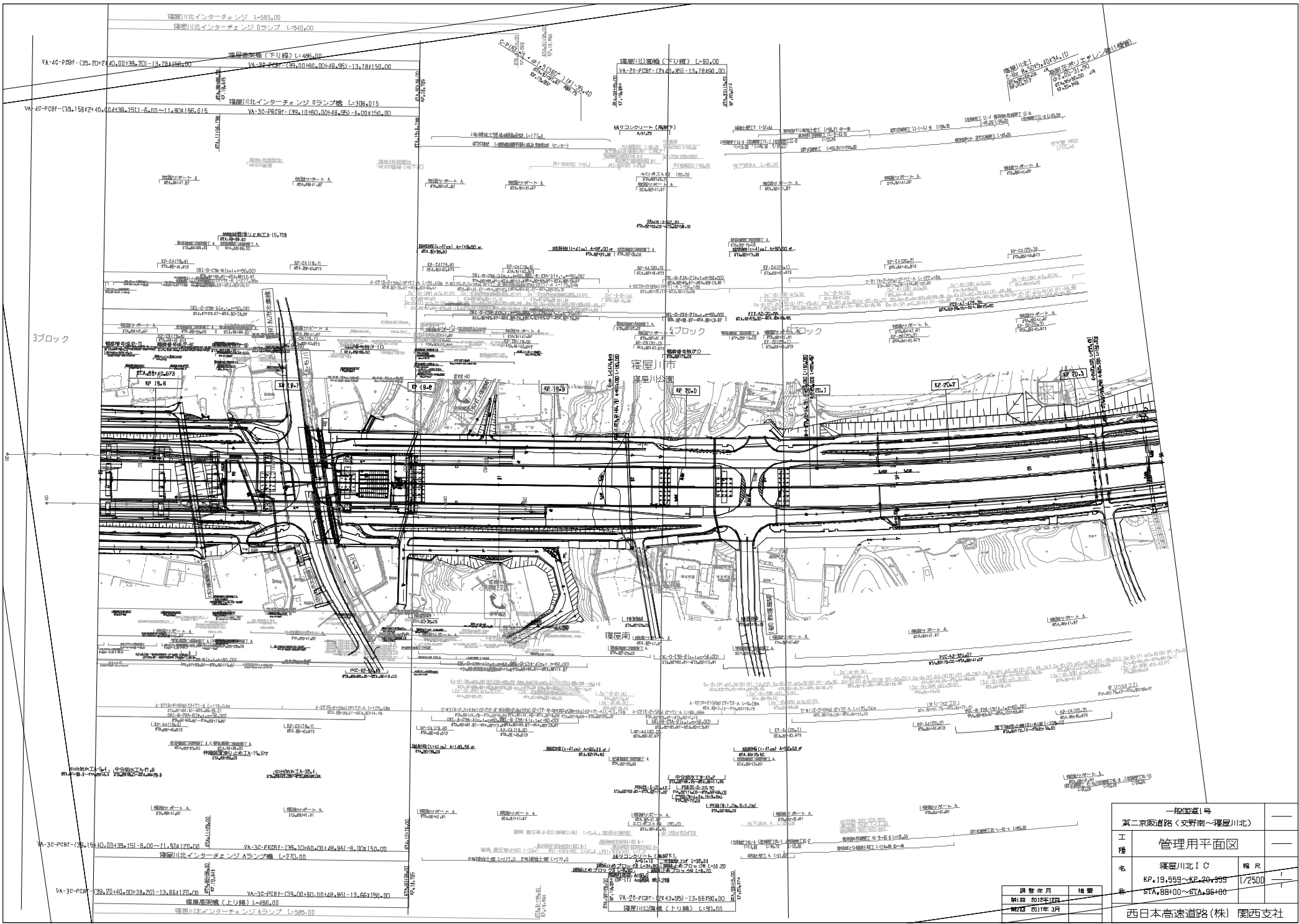


調査年月	備考
第1期 2012年12月	
第2期 2017年 3月	

一般国道1号		—
第二京阪道路 (交野北~交野南)		—
工種	管理用平面図	—
名	交野南 I C	縮尺
称	KP.17.959~KP.18.759 STA.72+00~STA.80+00	1/2500
西日本高速道路(株) 関西支社		4/5

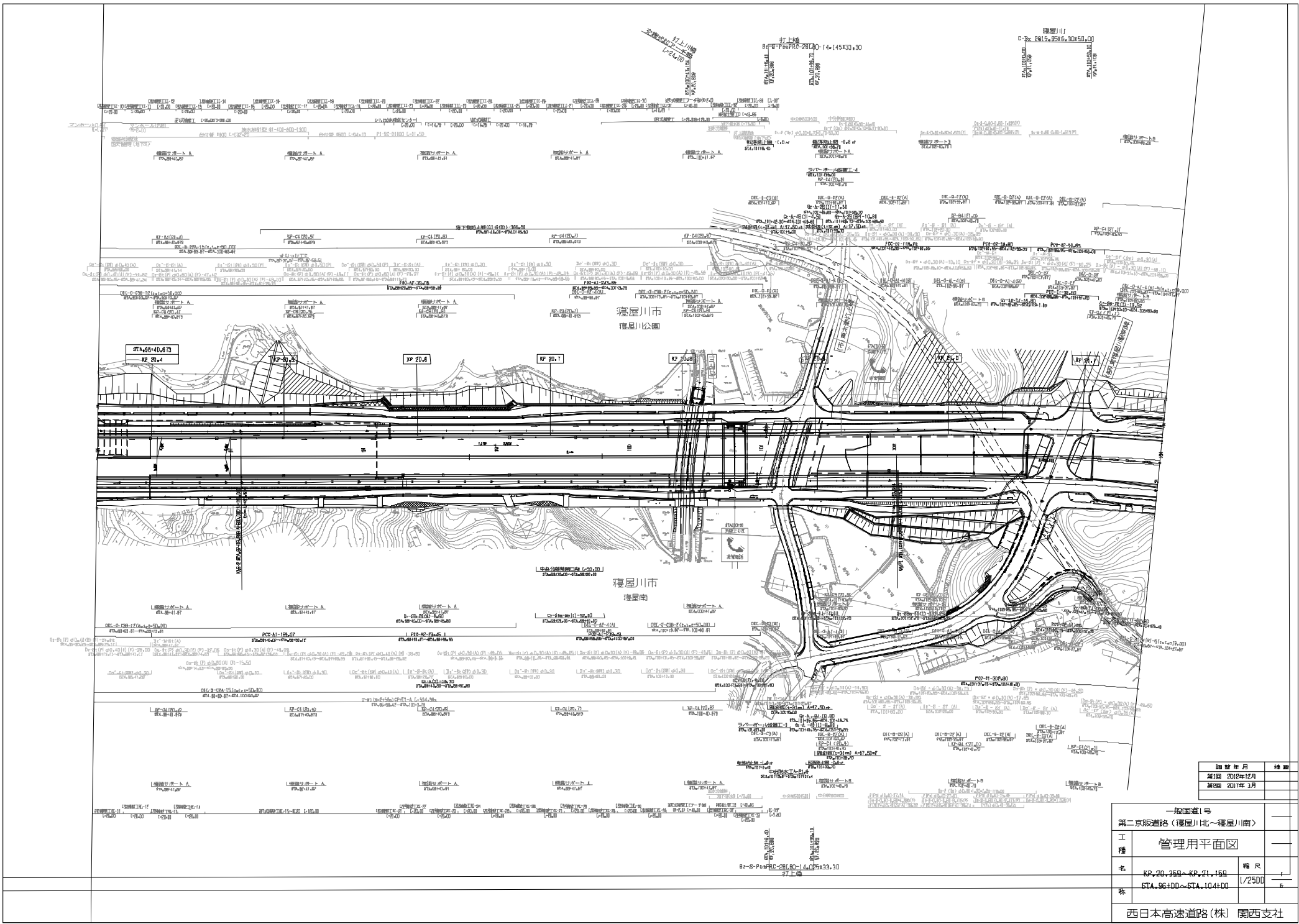


一般国道1号		
第二京阪道路 (交野北～交野南)		
工種	管理用平面図	
名称	交野南IC・寝屋川IC(踏水施設)	縮尺
区間	KP.16.759～KP.19.559	1/2500
区間	STA.88+00～STA.88+40	2/3
西日本高速道路(株) 関西支社		



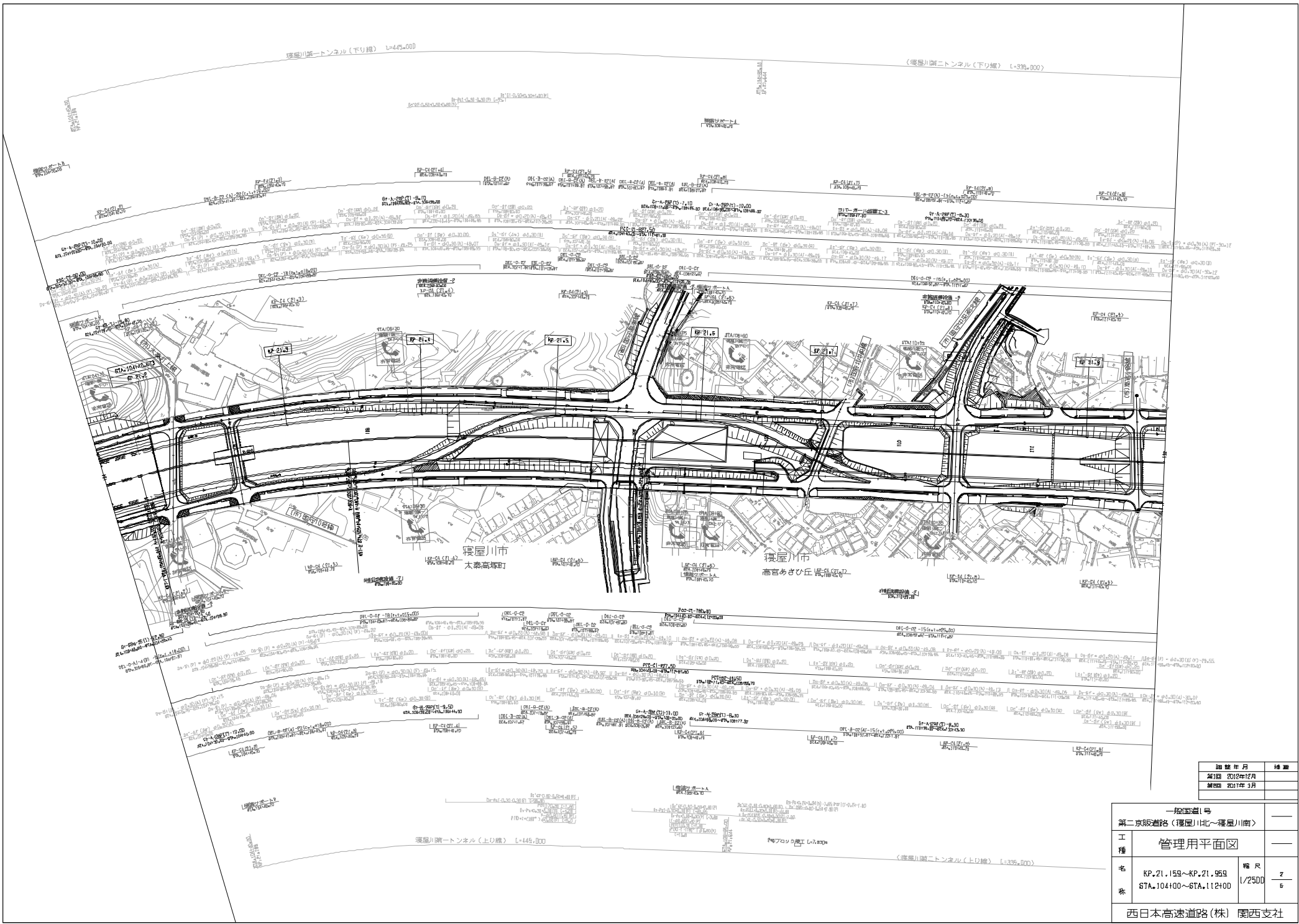
一般国道1号		
第二京浜道路<交野南~環状川北>		
工種	管理用平面図	
名	環状川北 I C	縮尺
番	KP.19.559~KP.20.399	1/2500
	STA.88400~STA.89400	
西日本高速道路(株) 関西支社		

調査年月	概要
制作 2012年12月	
確認 2012年3月	



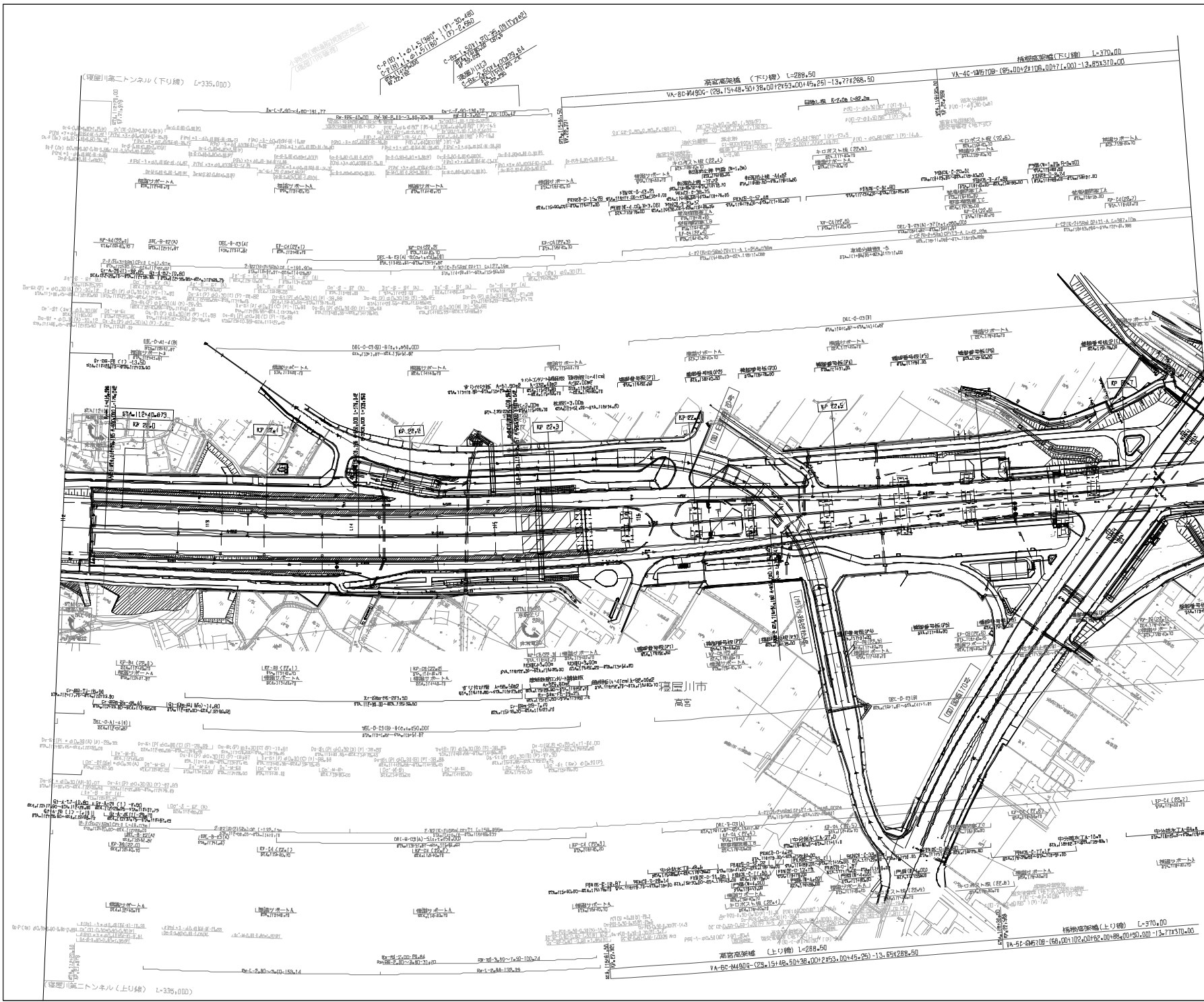
調査年月	備考
2012年12月	
2017年3月	

一般国道1号		
第二京阪道路(福屋川北~福屋川南)		
工種	管理用平面図	
名	KP.20.359~KP.21.159	縮尺
標	STA.96+00~STA.104+00	1/2500
西日本高速道路(株) 関西支社		

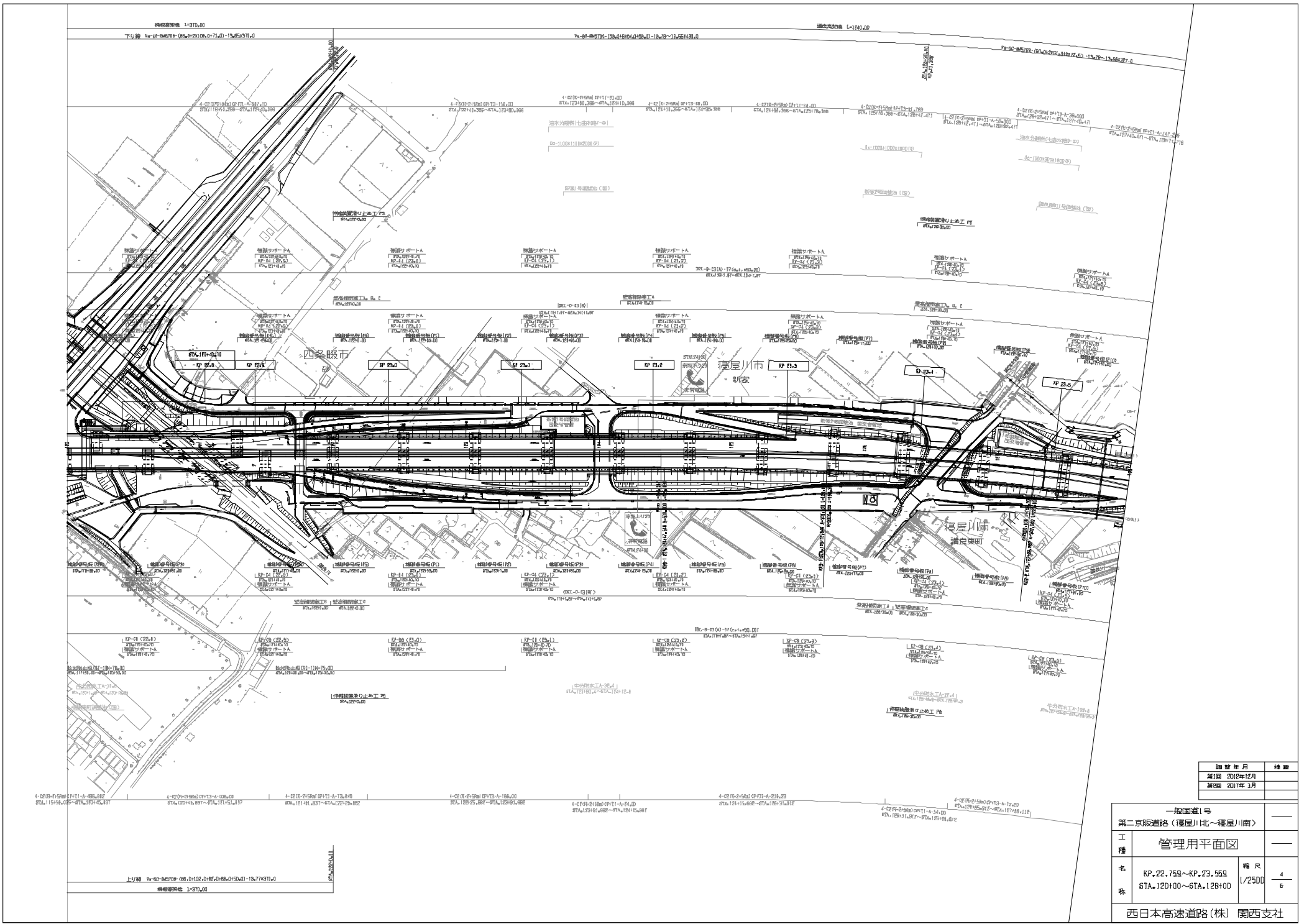


調査年月	備考
平成 20年12月	
平成 20年 3月	

一般国道1号		—
第二京阪道路 (環屋川北~環屋川南)		—
工種	管理用平面図	—
名称	KP.21.159~KP.21.959 STA.104100~STA.112400	幅尺 1/2500 2 5
西日本高速道路(株) 関西支社		

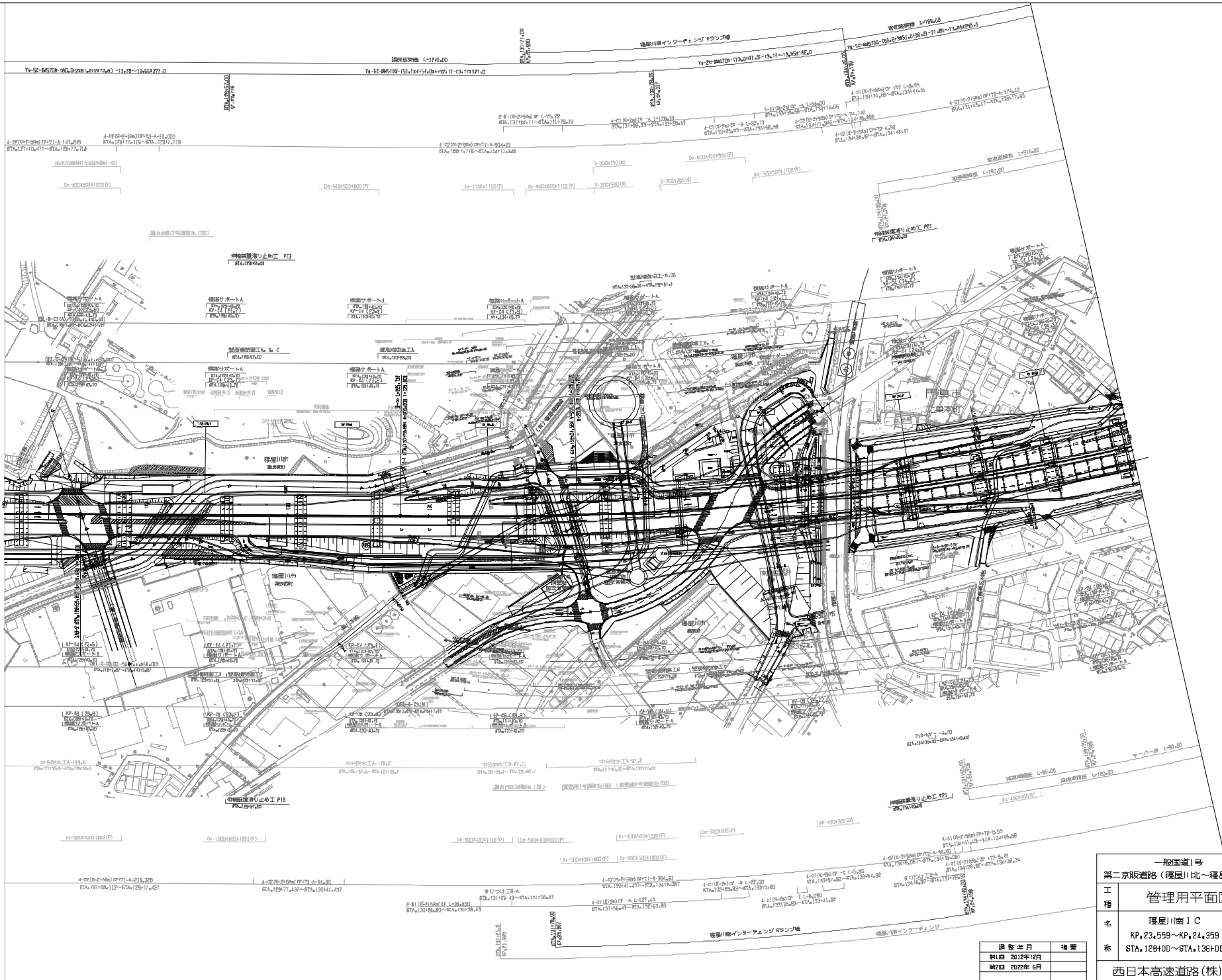


調査年月	備考
平成 20年12月	
平成 20年1月	



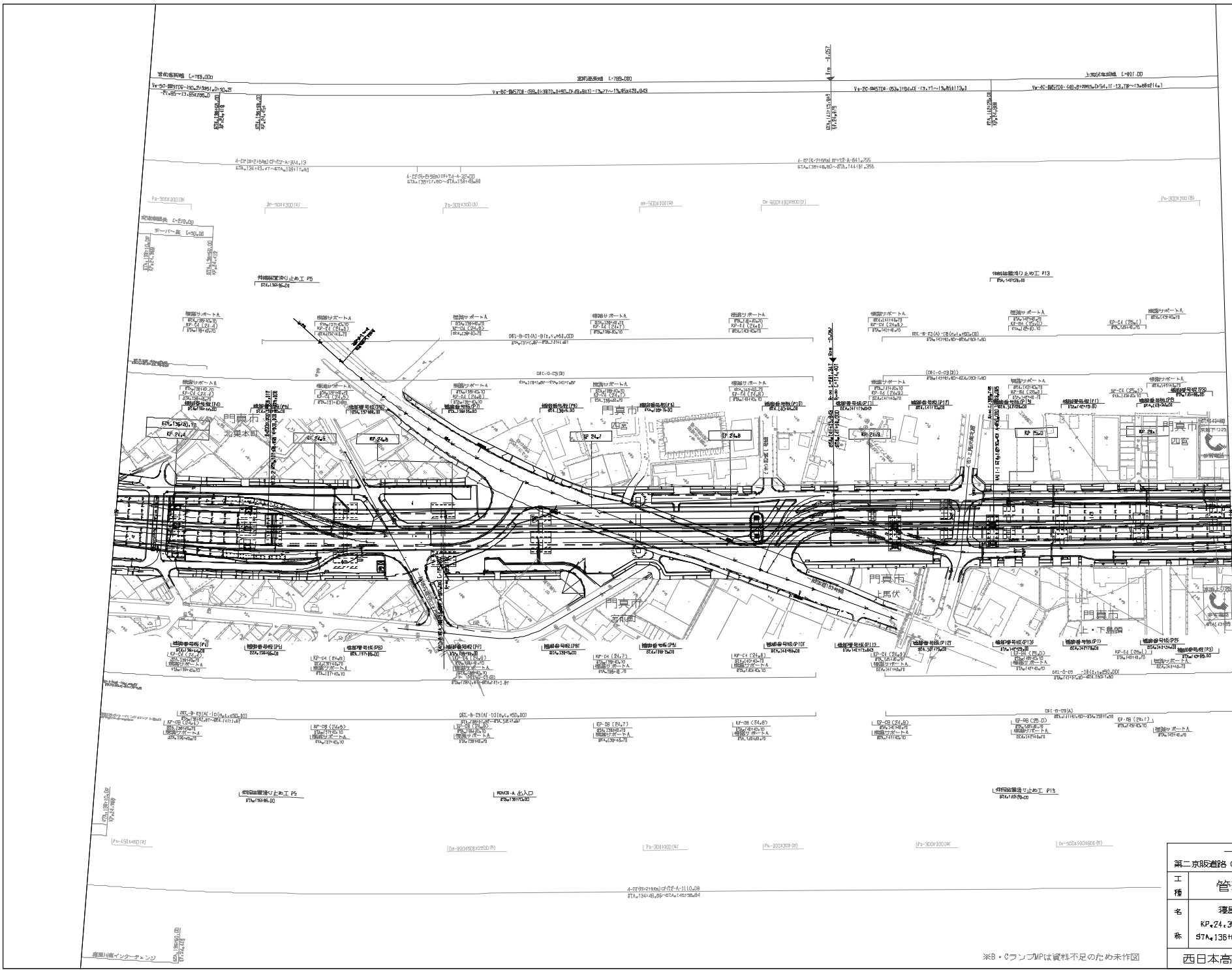
調査年月	備考
第1回 2012年12月	
第2回 2013年1月	

一般国道1号		
第二京阪道路(篠原川北~篠原川南)		
工種	管理用平面図	
名称	KP.22.759~KP.23.559 STA.12D+00~STA.12B+00	縮尺 1/2500 4 5
西日本高速道路(株) 関西支社		



調査年月	概要
第1回 2018年12月	
第2回 2022年6月	

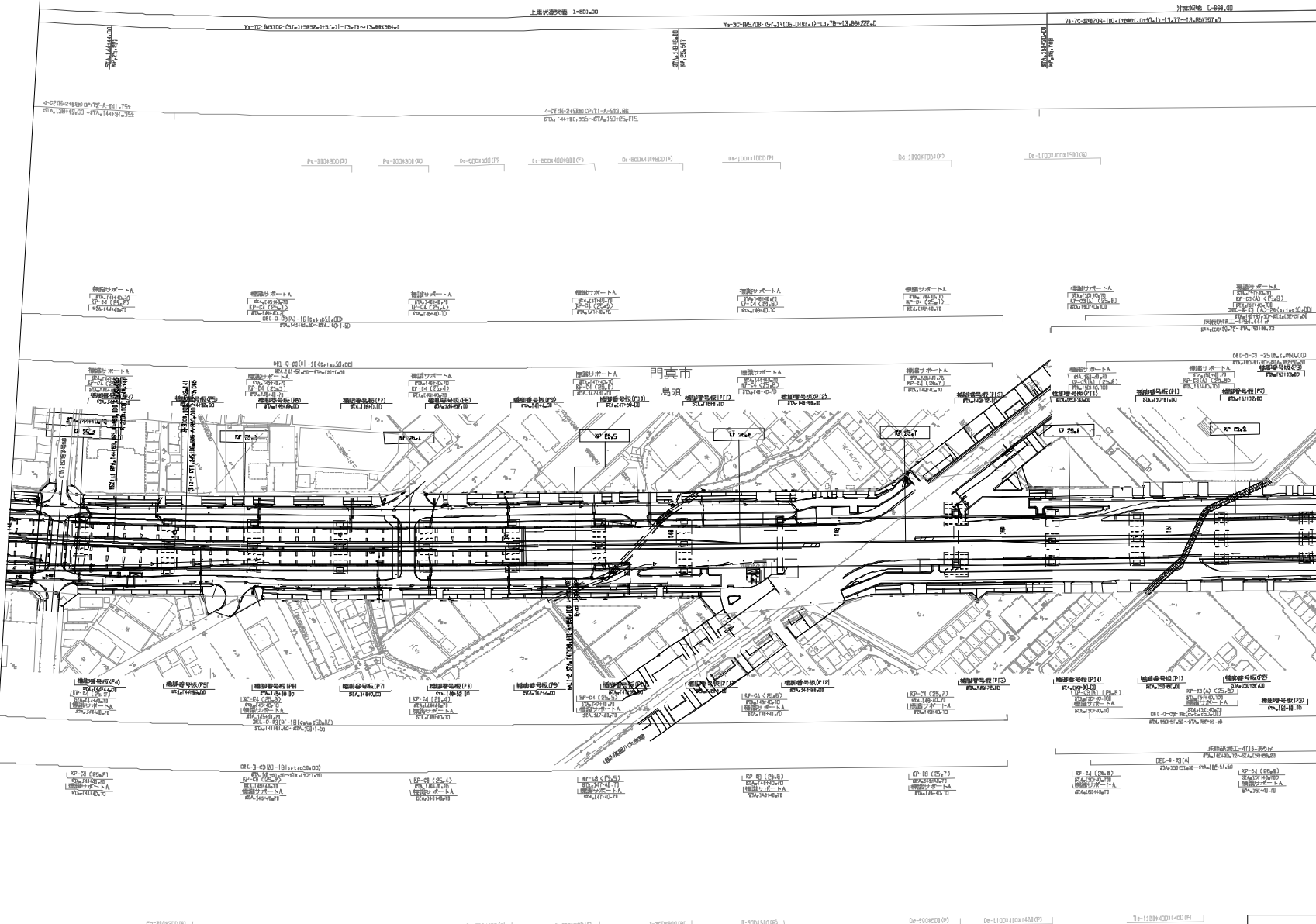
一般国道1号		
第二京阪道路(寝屋川北~寝屋川南)		
工種	管理用平面図	
名	寝屋川南) C	縮尺
称	KP.23.559~KP.24.359	1/2500
	STA.128400~STA.136400	2/5
西日本高速道路(株) 関西支社		



調査年月	備考
第1回 2012年12月	
第2回 2017年3月	

一般国道1号		
第二京阪道路(徳屋川比~徳屋川南)		
工種	管理用平面図	
名称	徳屋川南 I C KP.24.359~KP.25.159 STA.138+00~STA.144+00	縮尺 1/2500 5 5
西日本高速道路(株) 関西支社		

※B・CワンプMPは資料不足のため未作図



図説年月	備考
発行 2012年12月	
改訂 2017年3月	

一段国道1号		
第二京阪道路(埋戻川岸~第二京阪門前)		
工種	管理用平面図	
名称	KP.25.159~KP.25.959 STA.144100~STA.152100	縮尺 1/2500 3
西日本高速道路(株) 関西支社		

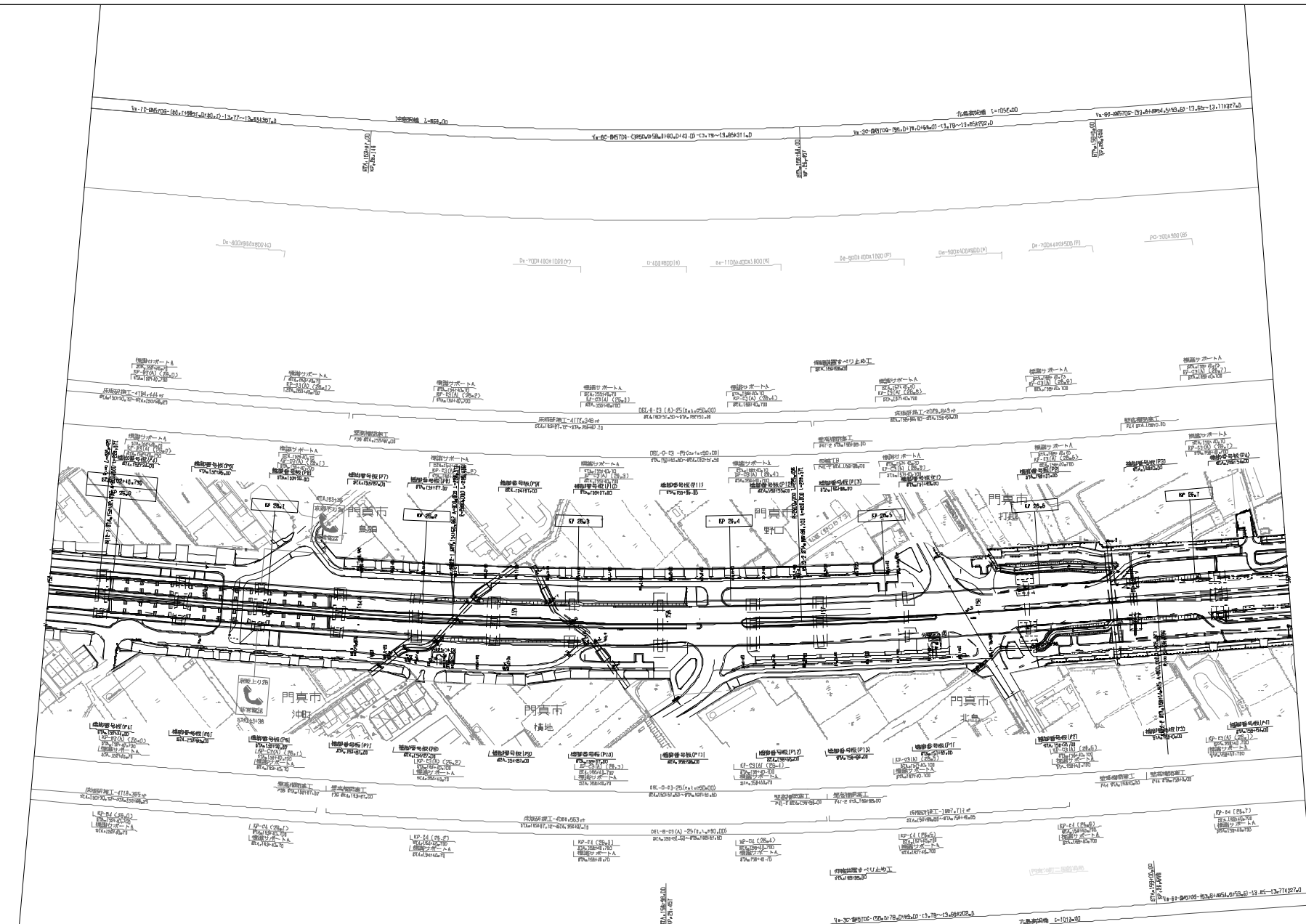
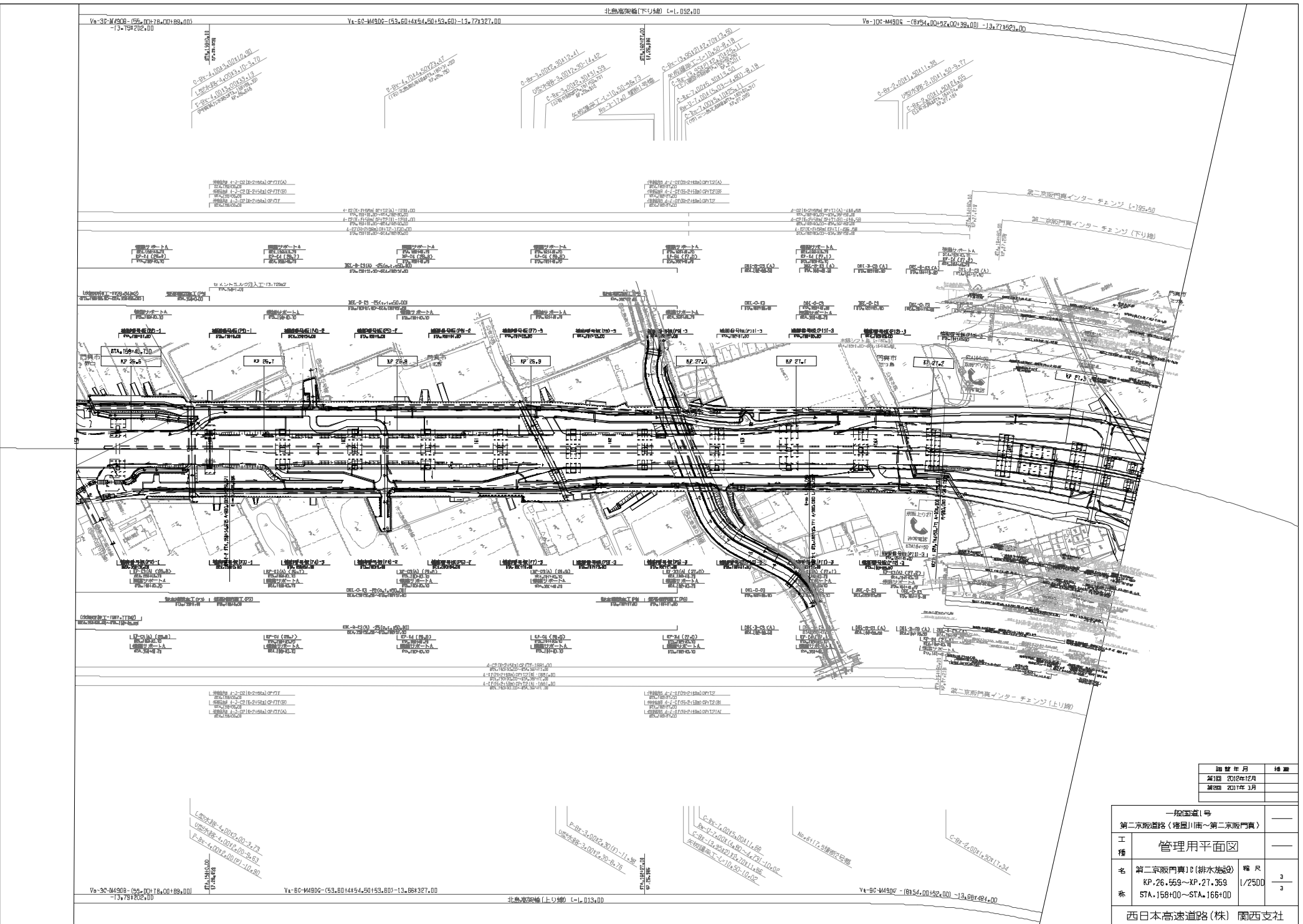


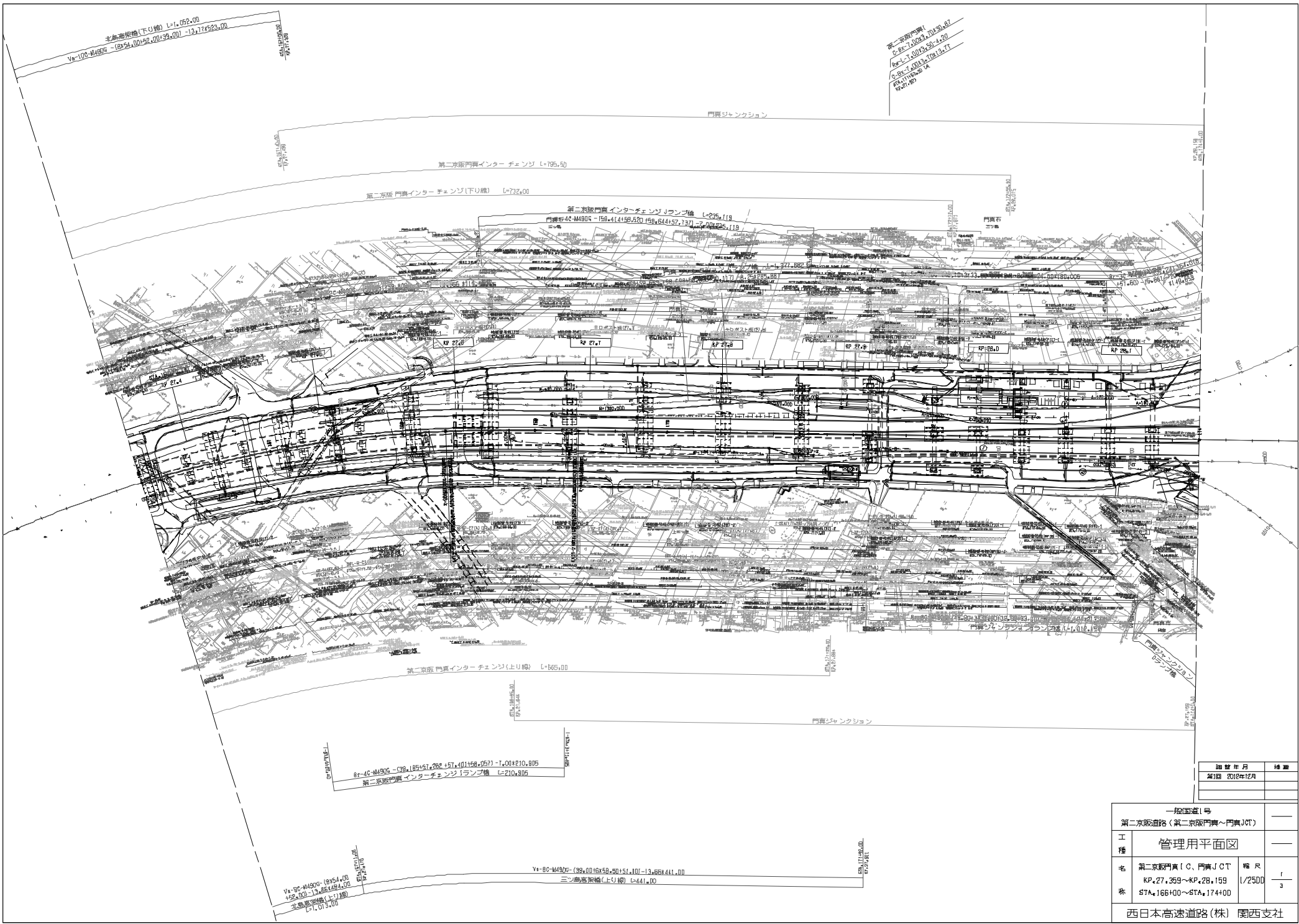
図 表 年 月	欄 番
第 1 版 2012年12月	

一段国道1号		
第二京政道路(埴原川南~第二次成門真)		
工 種	管理用平面図	
名 称	KP.25.959~KP.26.759 STA.152100~STA.160400	縮 尺 1/2500 2 3
西日本高速道路(株) 関西支社		



調査年月	備考
第1回 2012年12月	
第2回 2013年1月	

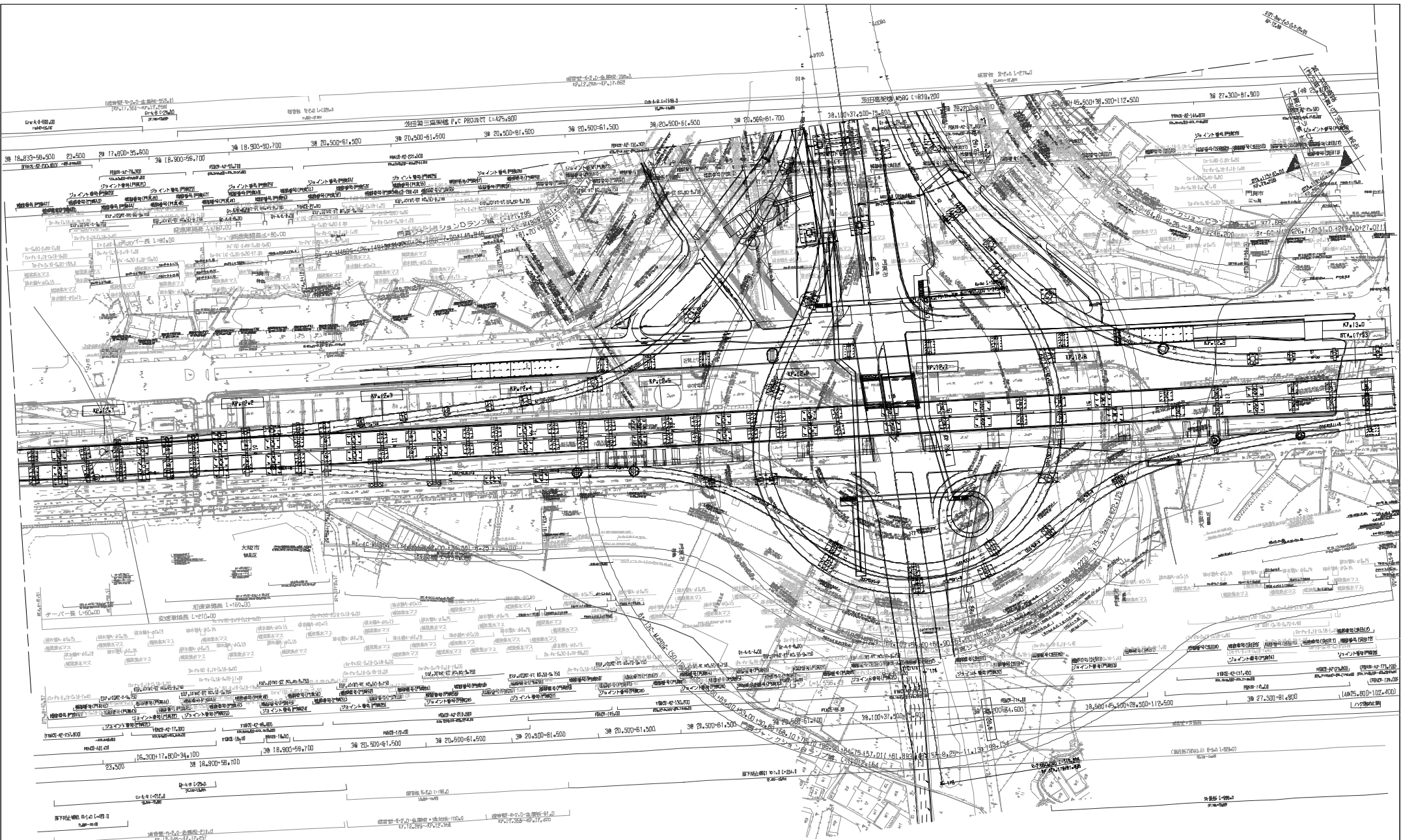
一般国道1号		
第二京阪道路(境川南~第二京阪門前)		
工種	管理用平面図	
名称	第二京阪門前IC(排水施設)	縮尺
標	STA.158+00~STA.166+00	1/2500
称		3/3
西日本高速道路(株) 関西支社		




第一京阪門真
 Y+80-14803 - (14803.00+R.00) 39.007
 Y+80-14803 - (14803.00+R.00) 39.007
 Y+80-14803 - (14803.00+R.00) 39.007
 Y+80-14803 - (14803.00+R.00) 39.007

図説年月	備考
第1版 2012年12月	

一般国道1号		
第二京阪道路(第二京阪門真~門真JCT)		
工種	管理用平面図	
名称	第二京阪門真(C、門真JCT) KP.27.359~KP.28.159	縮尺
区画	S7A.166+00~S7A.174+00	1/2500
		3
西日本高速道路(株) 関西支社		



一般国道1号		
第二京阪道路(第二京阪門真~門真JCT)		
工種	管理用平面図	
名	門真JCT(排水施設)	抽尺 1/2500
標	KP.2B.159~KP.2B.559 STA.174+00~STA.178+00	
西日本高速道路(株) 関西支社		



※大東鶴見Jランプは資料不足のため未作図(図面図示は門真JCTのB・Dランプ部)

一般国道1号			
第二京阪道路(第二京阪門真~門真JCT)			
工 種 名	管理用平面図		
	門真JCT	橋長	3
	KP.28+159~KP.28+559	1	3
標	STA.174+00~STA.178+00	3000	
西日本高速道路(株) 関西支社			

調査年月	概要
第(四) 2012年12月	
第(四) 2017年 3月	
第(三) 2022年 9月	