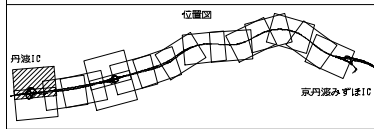
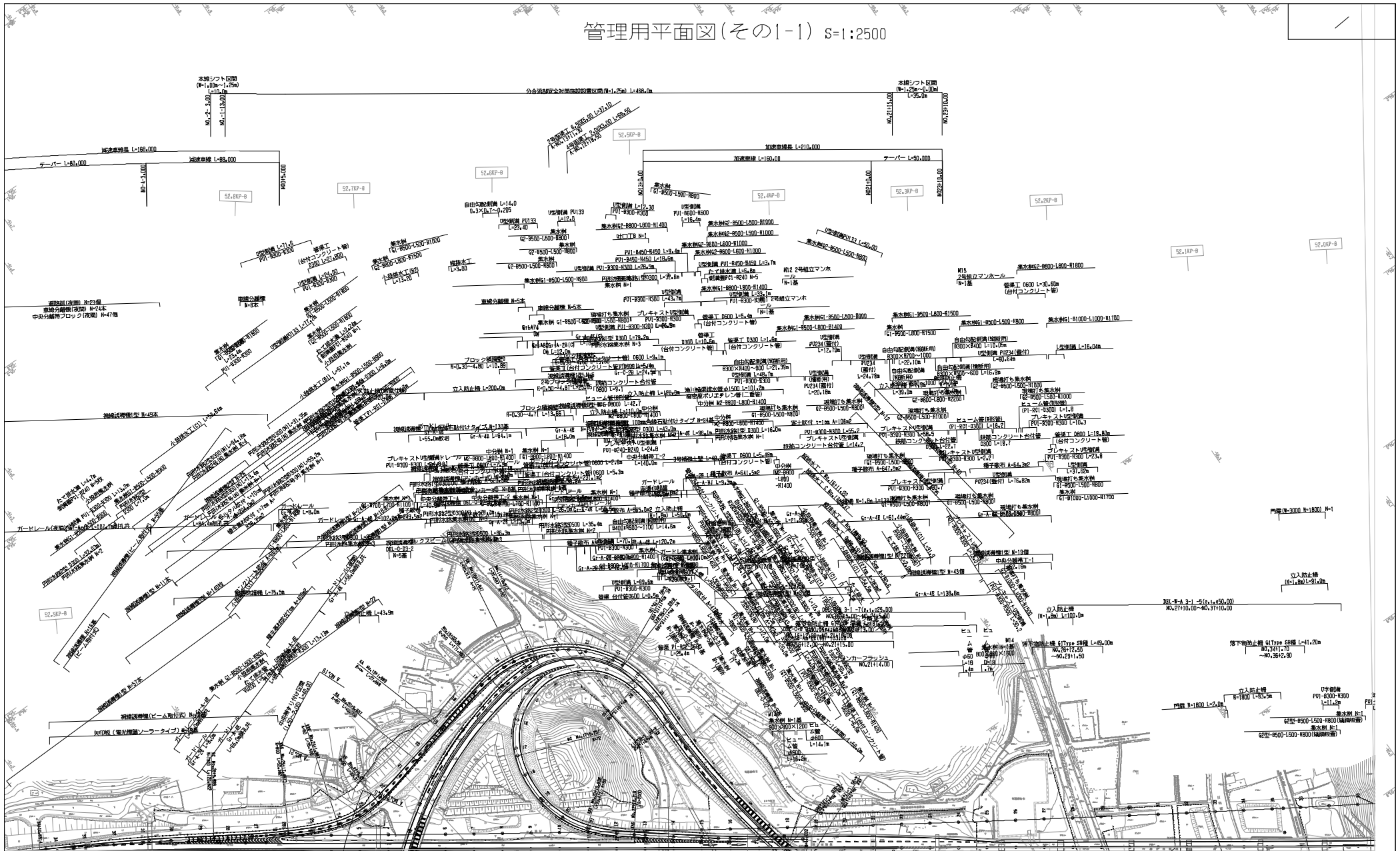
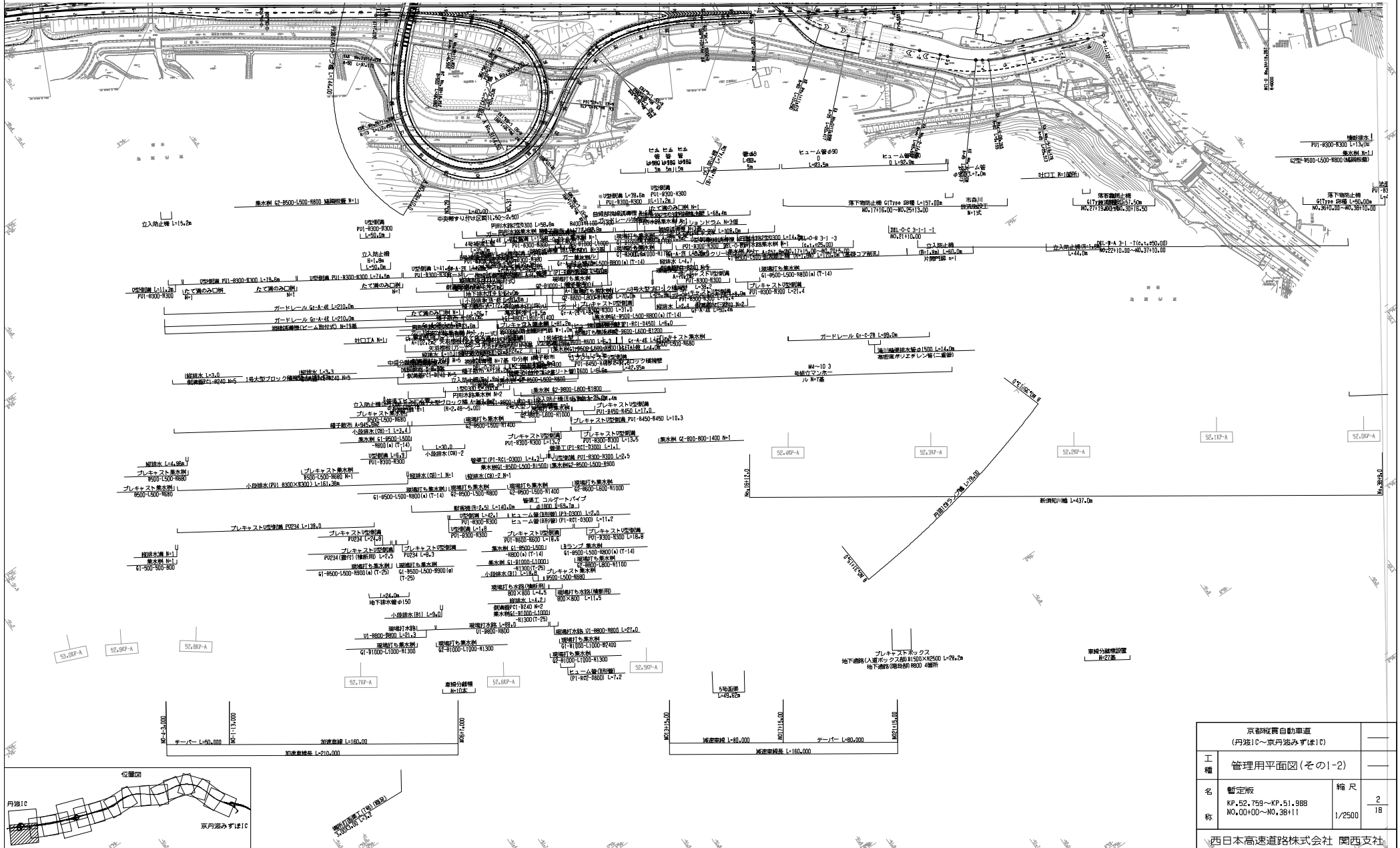


管理用平面図(その1-1) S=1:2500



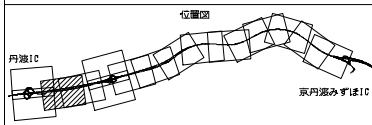
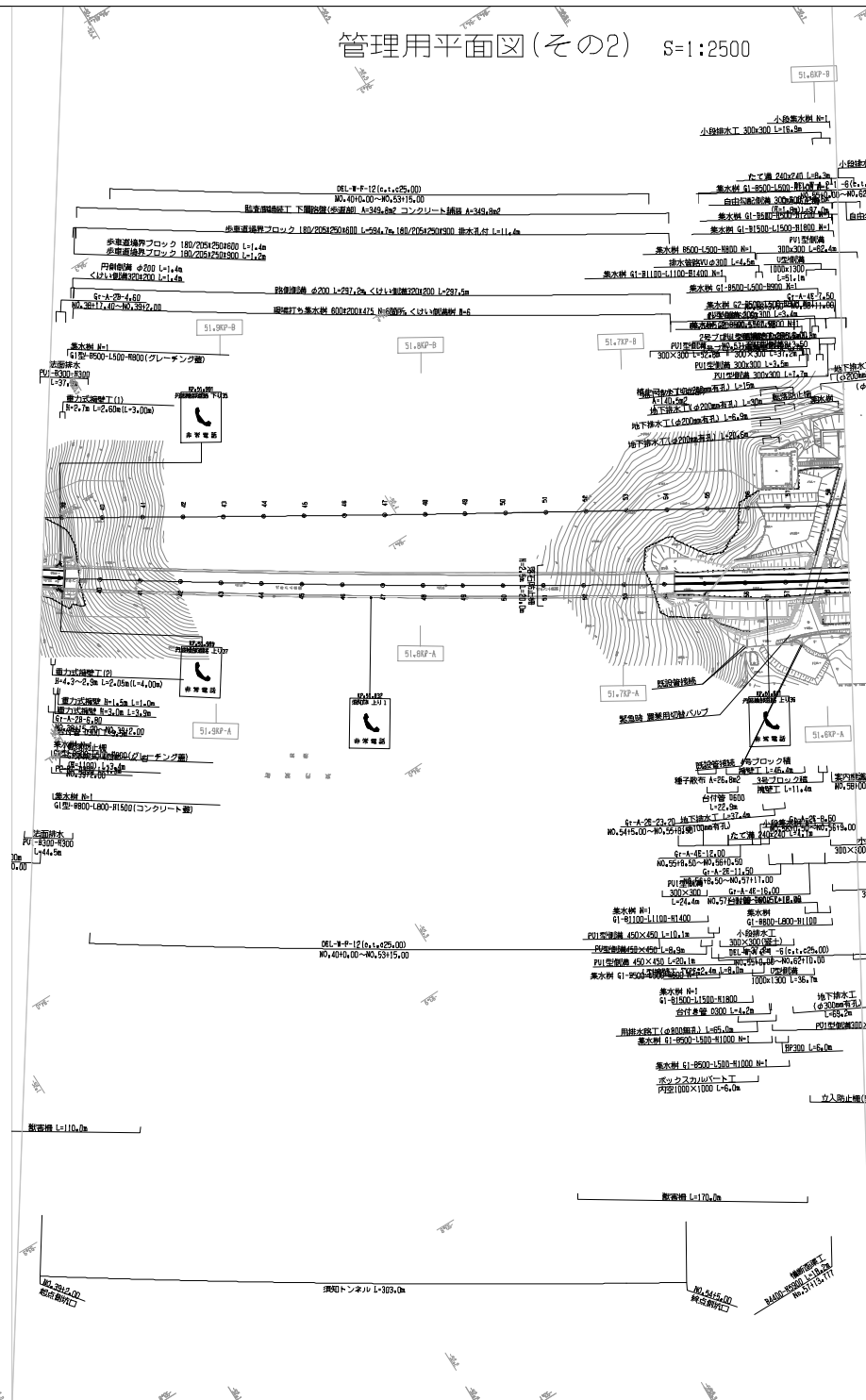
京都市営自動車 (丹波IC~京丹波みずみちIC)		
工種	管理用平面図(その1-1)	
名	暫定版 KP.52.759~XP.51.988 NO.00+00~NO.38+11	縮尺 1/2500
称		1/18
西日本高速道路株式会社 関西支社		

管理用平面図(その1-2) S=1:2500



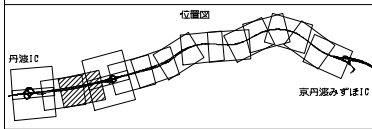

京丹波IC～京丹波みずまIC	
工種	管理用平面図(その1-2)
名	暫定版 KP.52.759~KP.51.988 NO.00+00~NO.38+11
称	縮尺 1/2500 2/18
西日本高速道路株式会社 関西支社	

管理用平面図(その2) S=1:2500



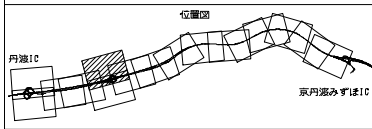
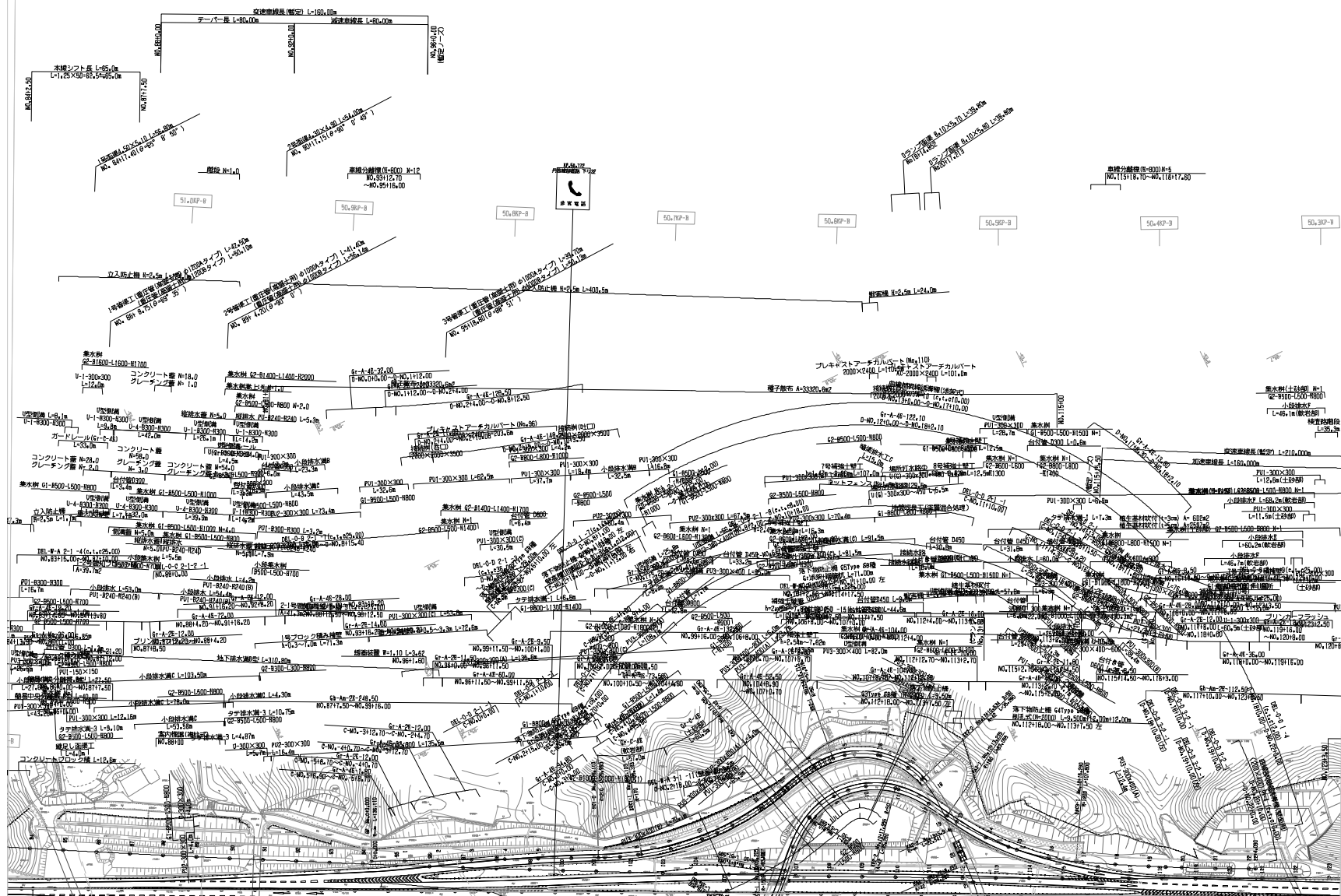
京丹波みず11C		
京丹波みず11C		
工種	管理用平面図(その2)	
名称	暫定版 KP.51.988~XP.51.588 NO.38+11~NO.58+11	縮尺 1/2500
		3/18
西日本高速道路株式会社 関西支社		

管理用平面図(その3) S=1:2500



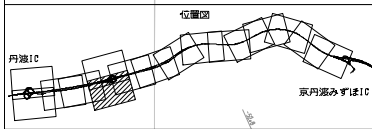
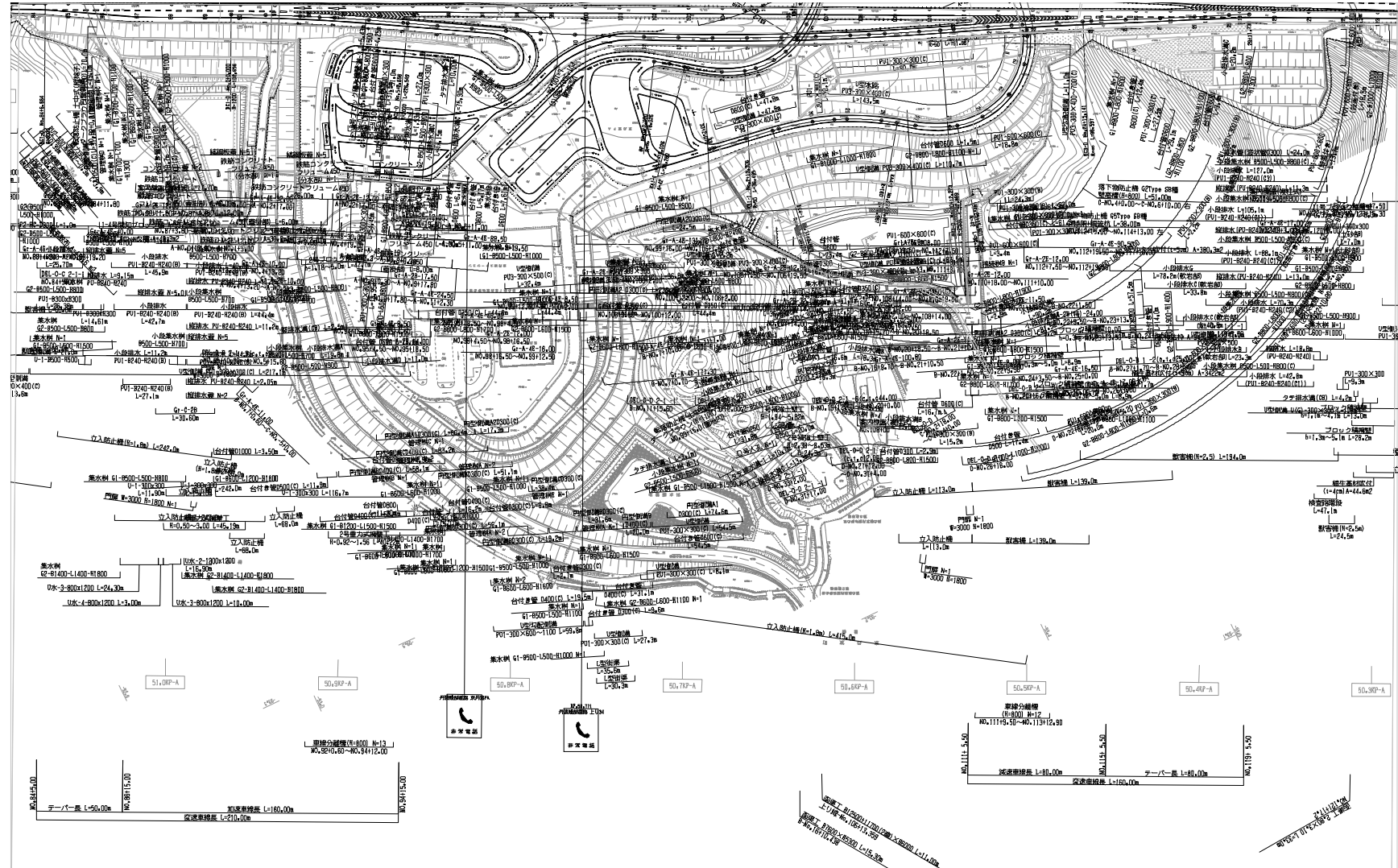
京丹波みず181C (丹波)C~京丹波みず181C		—
工種	管理用平面図(その3)	—
名称	暫定版 KP.51.588~KP.51.088 NO.58+11~NO.83+11	縮尺 1/2500 4/18
西日本高速道路株式会社 関西支社		

管理用平面図(その4-1) S=1:2500



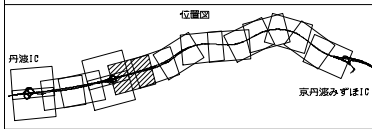
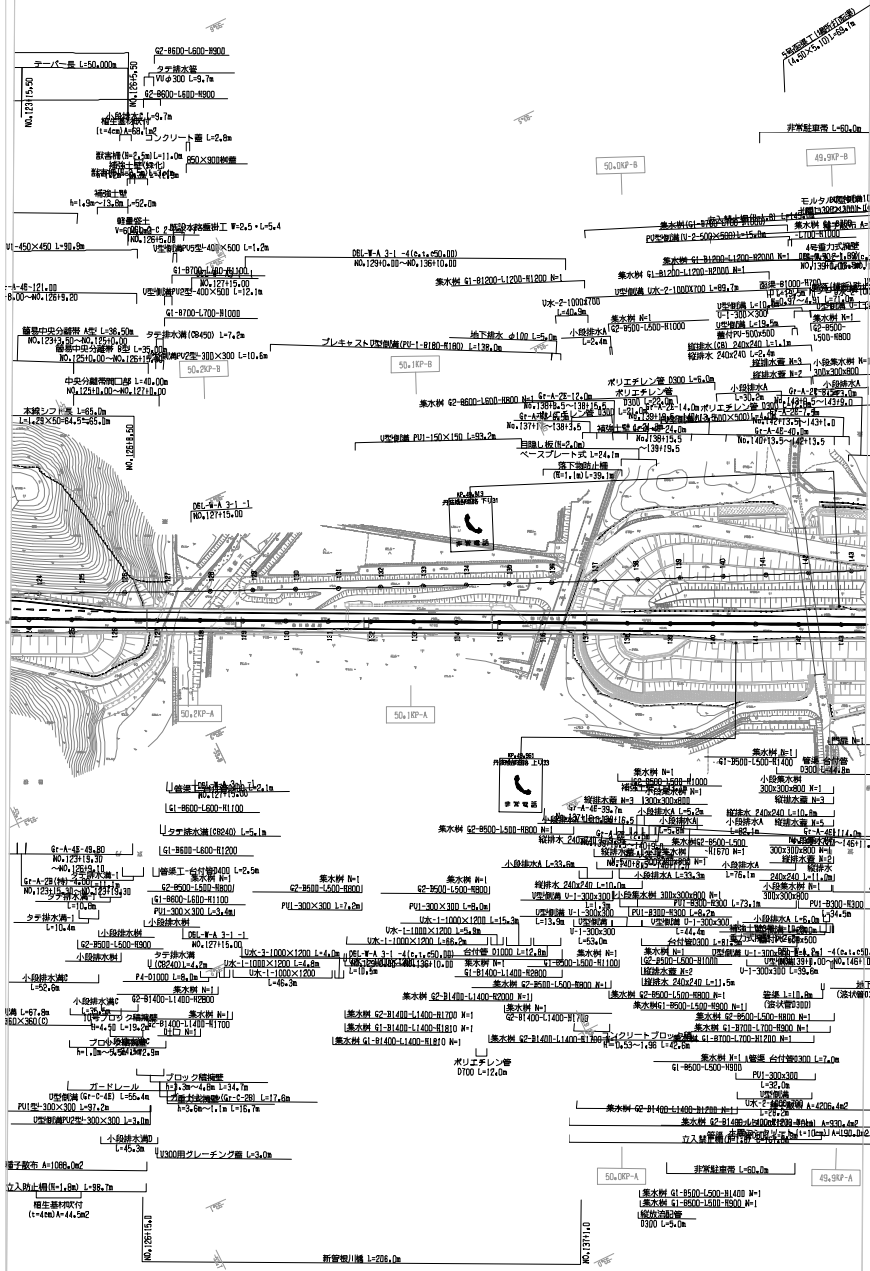
京丹波みずまIC		京丹波みずまIC	
(丹波IC~京丹波みずまIC)			
工種	管理用平面図(その4-1)	縮尺	5/18
名称	暫定版 KP.51.088~KP.50.288 NO.63411~NO.123111	縮尺	1/2500
西日本高速道路株式会社 関西支社			

管理用平面図(その4-2) S=1:2500



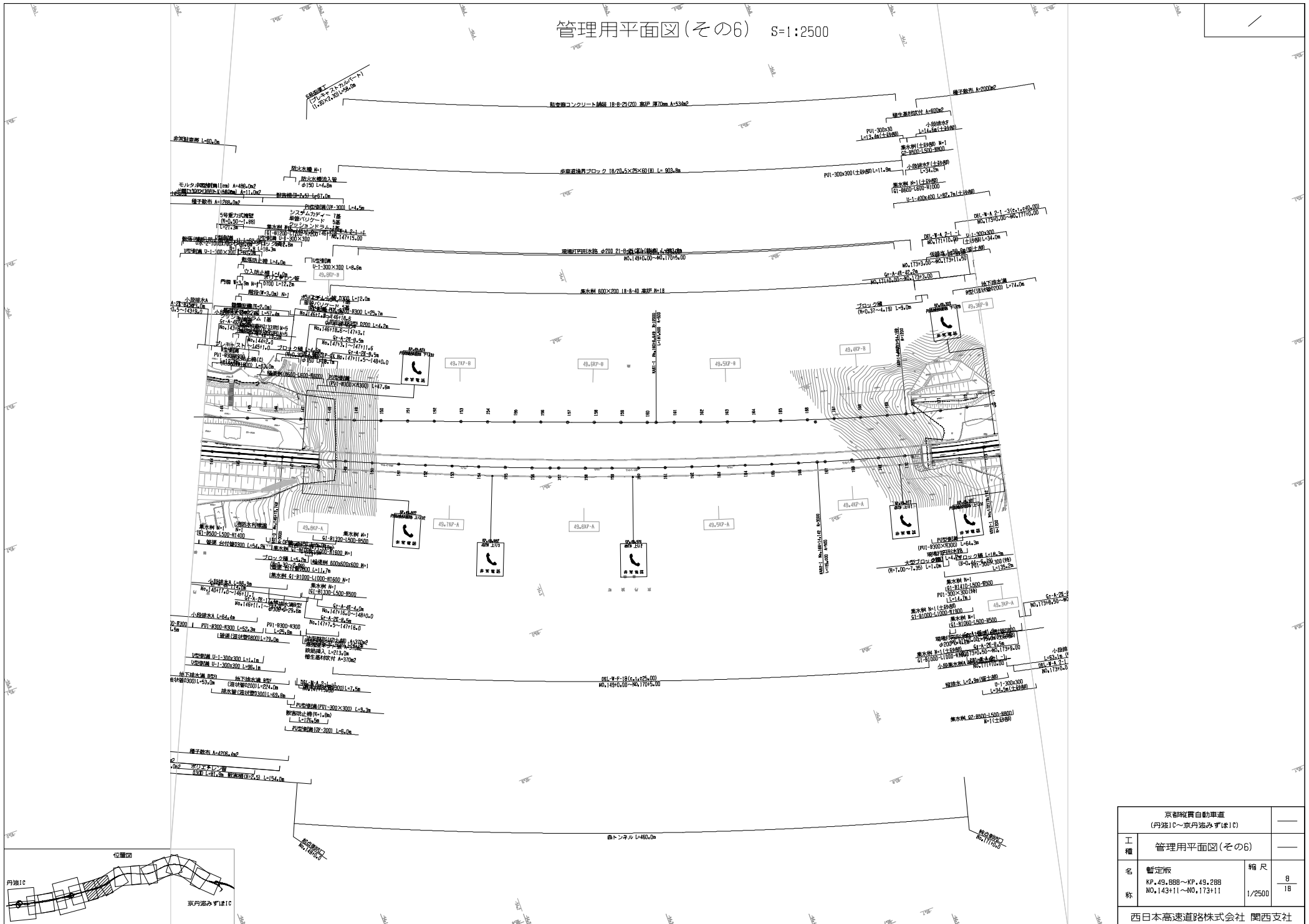
京都市営自動車 (丹波IC~京丹波みずまIC)		
工種	管理用平面図(その4-2)	
名称	暫定版 KP.51.088~KP.50.288 NO.63H11~NO.123H11	縮尺 1/2500
		6/18
西日本高速道路株式会社 関西支社		

管理用平面図(その5) S=1:2500




京都市営自動車 (丹波IC~京丹波みずまIC)		
工種	管理用平面図(その5)	
名	暫定版 KP.50.268~KP.49.888 NO.123+11~NO.143+11	縮尺 1/2500
称		7 18
西日本高速道路株式会社 関西支社		

管理用平面図(その6) S=1:2500



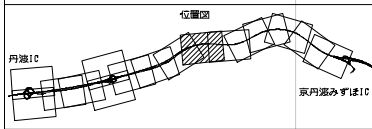
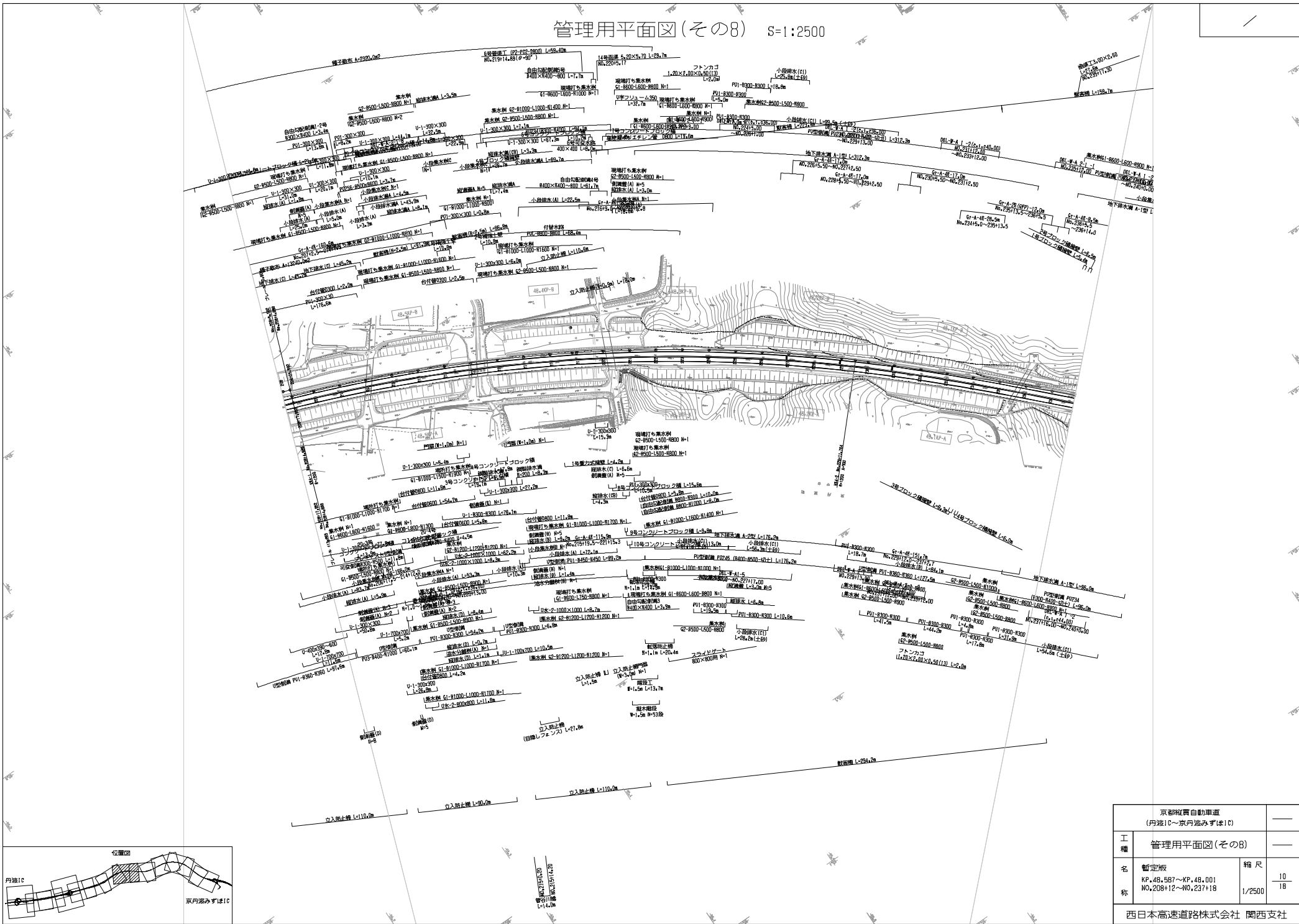
京都府收費自動車道 (丹波IC~京丹波みずみずIC)		
工種	管理用平面図(その6)	
名	暫定版 KP.49.888~KP.49.288 NO.143+11~NO.173+11	縮尺 1/2500
称		8 18
西日本高速道路株式会社 関西支社		

管理用平面図(その7) S=1:2500



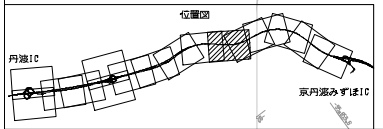
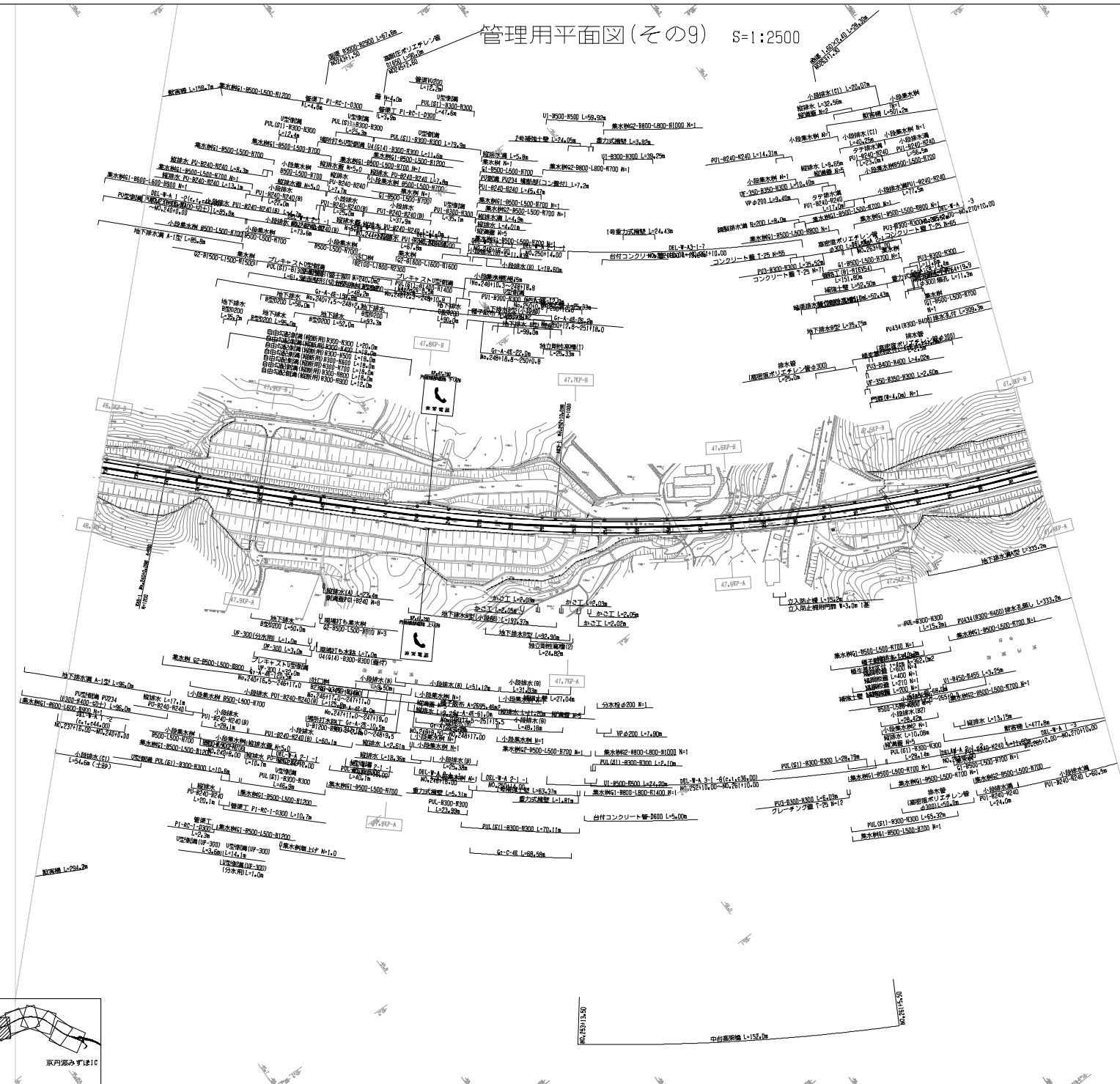
京都市営自動車 (丹波IC~京丹波みずまIC)		
工種	管理用平面図(その7)	
名	暫定版 KP.49.288~KP.49.587 NO.173111~NO.208112	縮尺 1/2500
称		9/18
西日本高速道路株式会社 関西支社		

管理用平面図(その8) S=1:2500



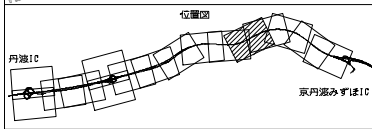
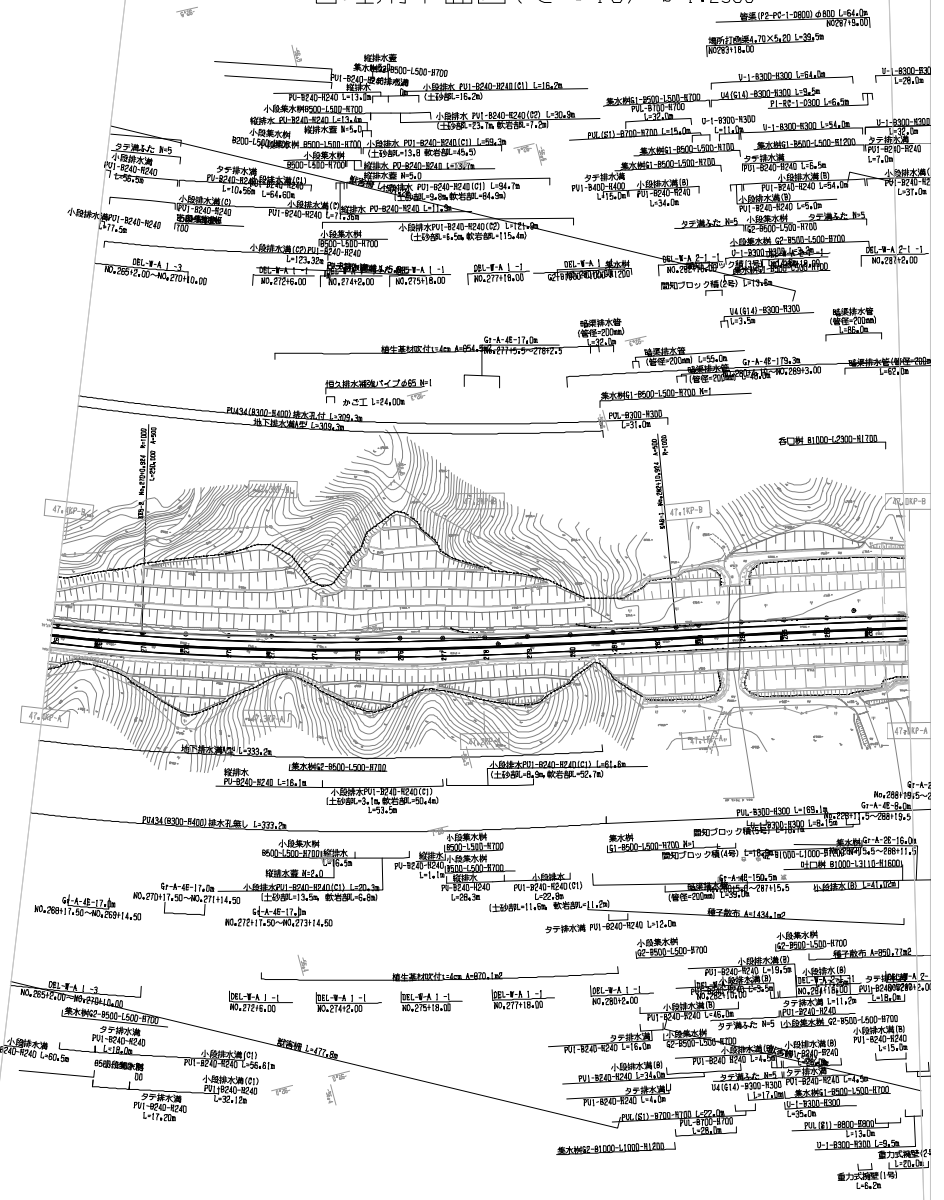
京丹波町自動車道 (丹波IC~京丹波みずまIC)		
工種	管理用平面図(その8)	
名	暫定版 KP.48.587~KP.48.001 NO.208+12~NO.237+18	縮尺 1/2500
称		10 18
西日本高速道路株式会社 関西支社		

管理用平面図(その9) S=1:2500



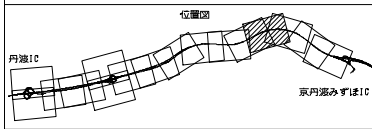
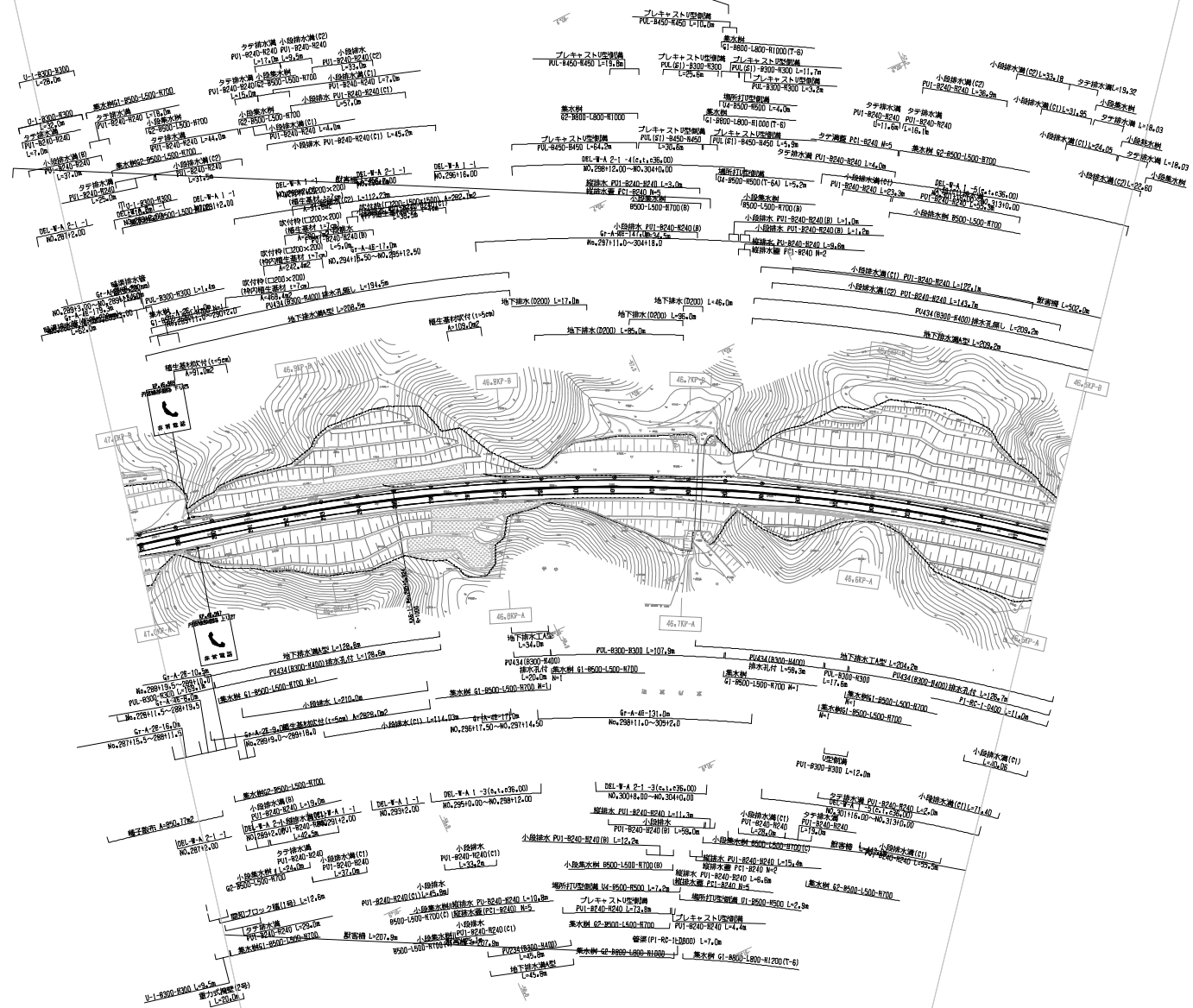
京都市営自動車 (丹波1C～京丹波みずま1C)		—
工種	管理用平面図(その9)	—
名称	暫定版 KP.48.001～KP.47.401 NO.237+18～NO.267+18	縮尺 1/2500
称		11 18
西日本高速道路株式会社 関西支社		

管理用平面図(その10) S=1:2500



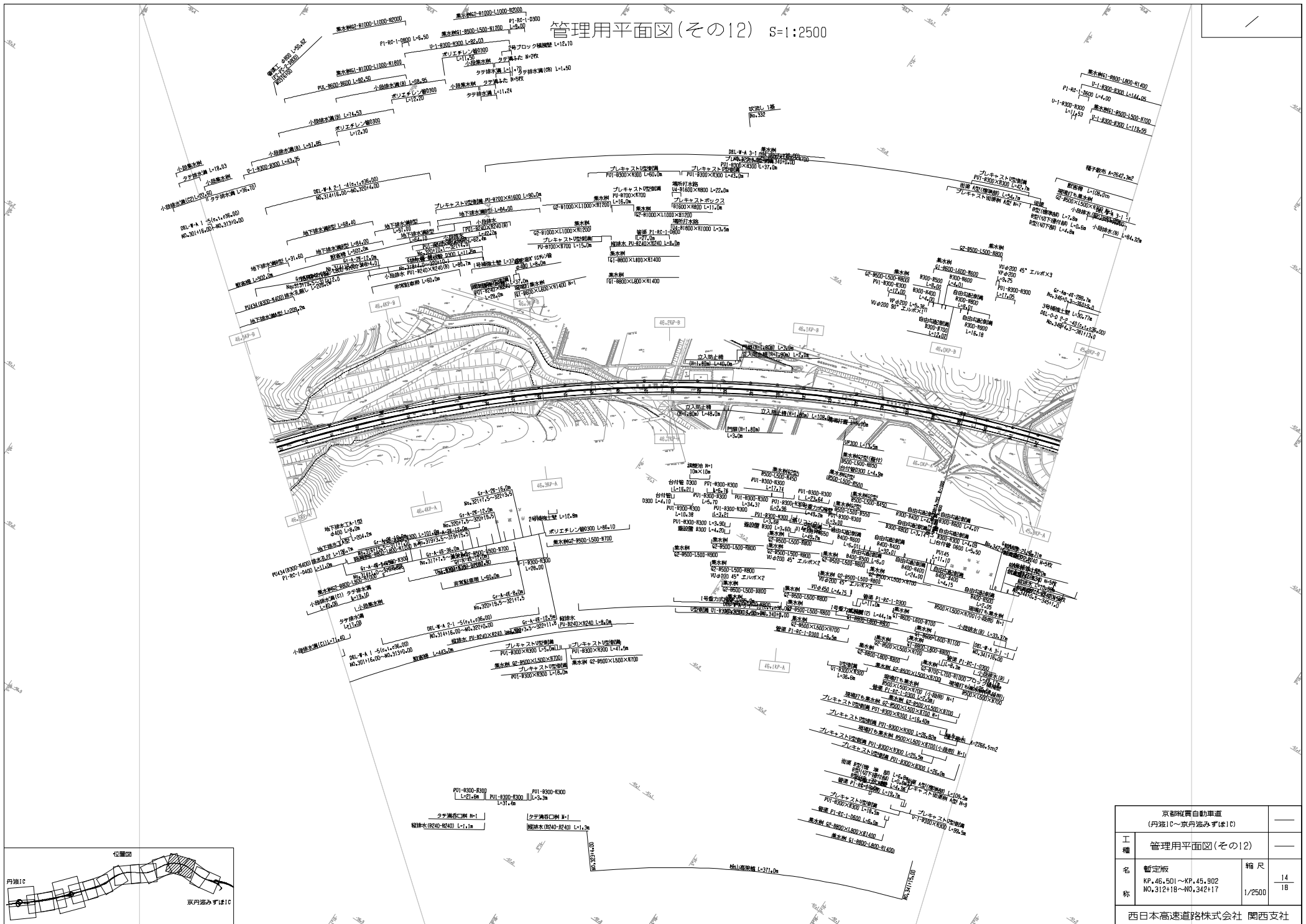
京丹波みずま10		京丹波みずま10	
工種	管理用平面図(その10)	縮尺	1/2500
名称	暫定版 KP.47.401~KP.47.001 NO.287+19~NO.287+18	冊数	12/18
西日本高速道路株式会社 関西支社			

管理用平面図(その11) S=1:2500



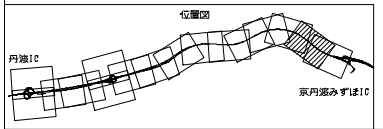
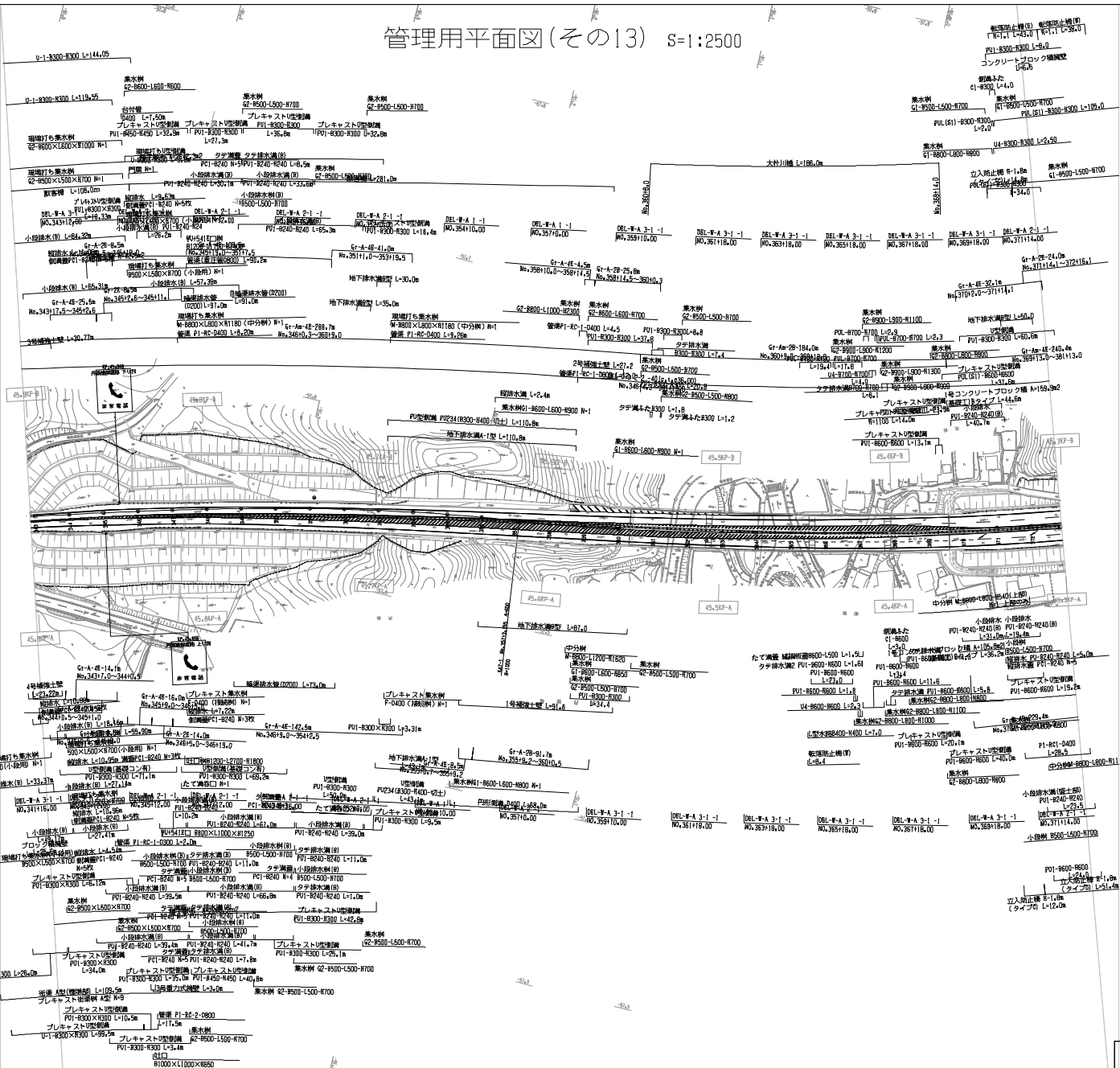
京都市営自動車 (丹波1C～京丹波みずま1C)		—	
工種	管理用平面図(その11)	—	
名称	暫定版 KP.47.001～KP.46.501 NO.287+19～NO.312+19	縮尺	1/2500 13/18
西日本高速道路株式会社 関西支社			

管理用平面図(その12) S=1:2500

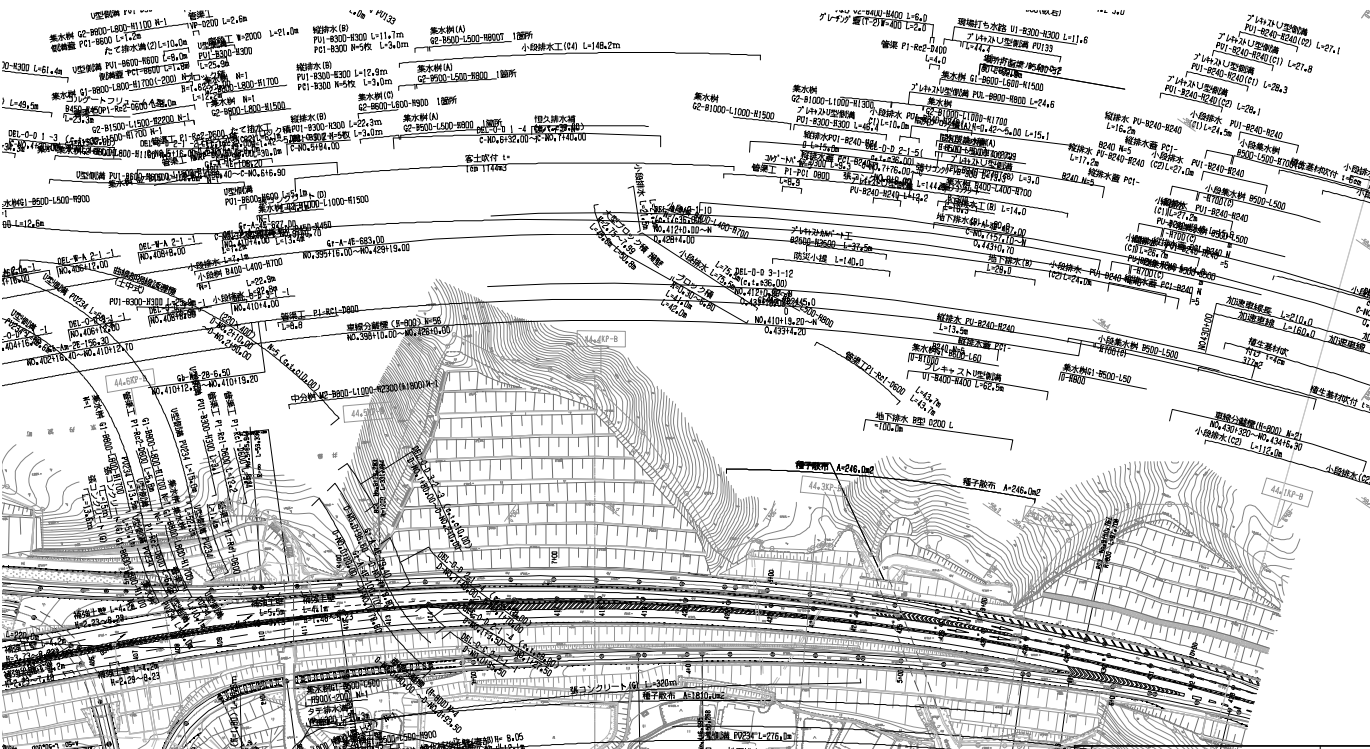


京丹波自動車道 (丹波IC~京丹波みずまIC)		
工種	管理用平面図(その12)	
名	暫定版 KP.46.501~KP.46.902 NO.312+19~NO.342+17	縮尺
称		1/2500
西日本高速道路株式会社 関西支社		

管理用平面図(その13) S=1:2500

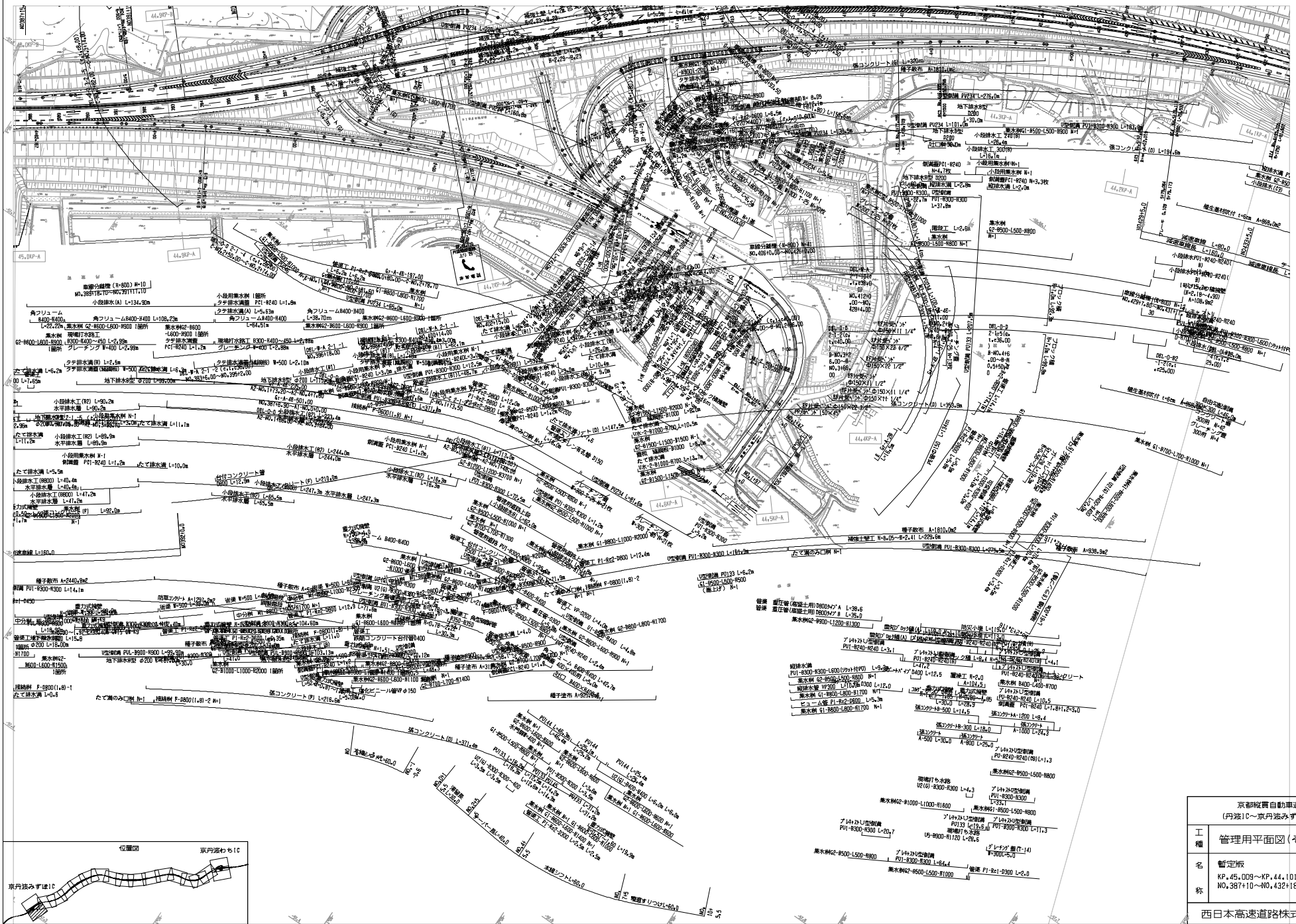


京都市営自動車 (丹波IC~京丹波みずまIC)		
工種	管理用平面図(その13)	
名	暫定版 KP.45.902~KP.45.301 NO.342+17~NO.372+18	縮尺 1/2500
称		15 18
西日本高速道路株式会社 関西支社		




京都縦貫自動車道 (丹波IC~京丹波みずほIC)		
工種	管理用平面図(その15-1)	
名称	暫定版 KP.45.009~KP.44.101 NO.387+10~NO.432+10	縮尺
		1/2500
西日本高速道路株式会社 関西支社		

管理用平面図(その15-2) s=1:2500



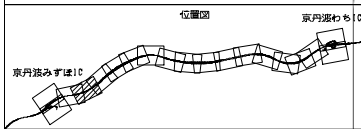
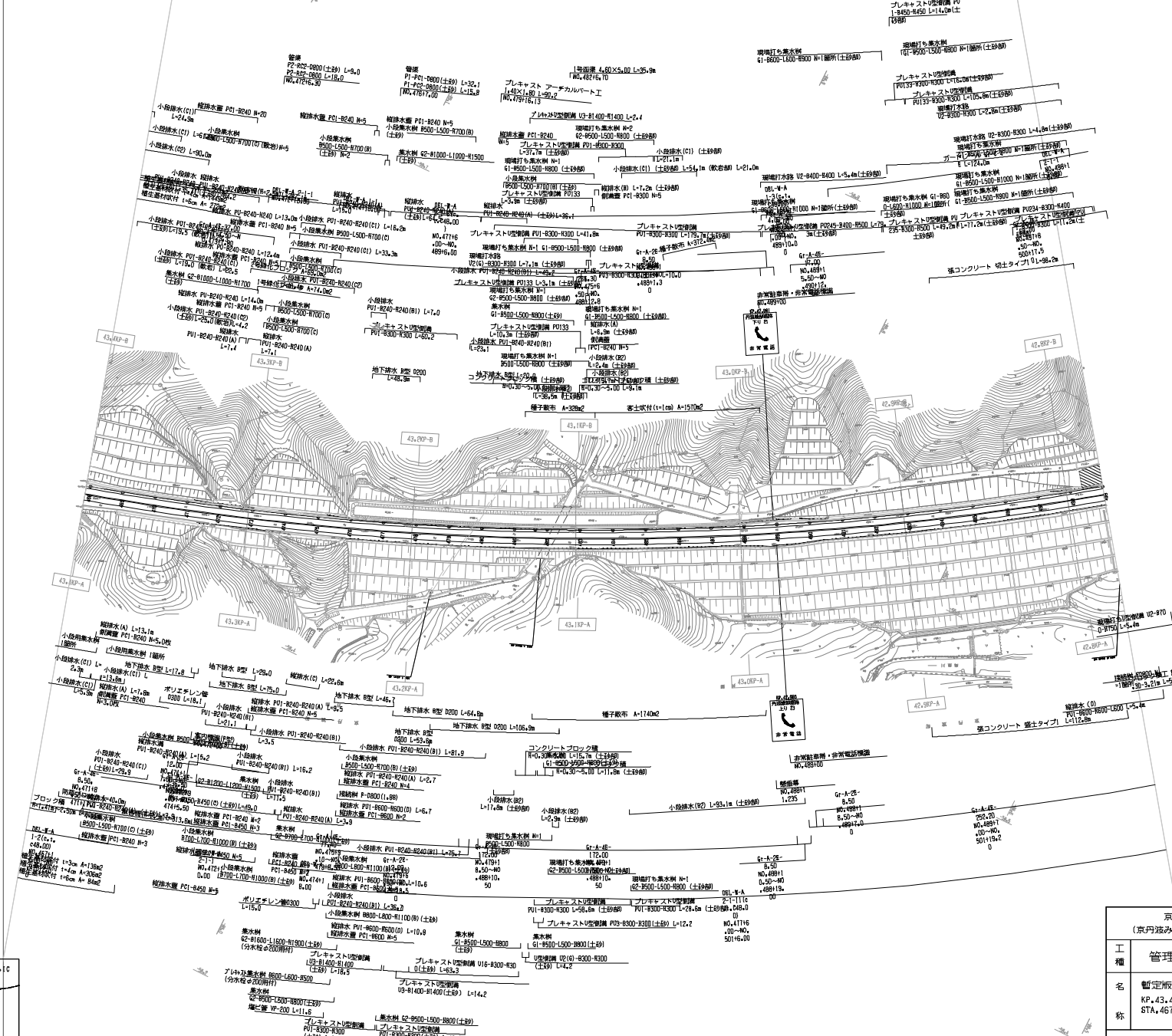
京都市営自転車道 (丹波IC~京丹波みずまちC)		
工種	管理用平面図(その15-2)	
名	暫定版 KP.45.009~KP.44.101 NO.387+10~NO.432+19	縮尺 1/2500
称		18 18

管理用平面図(その16) S=1:2500



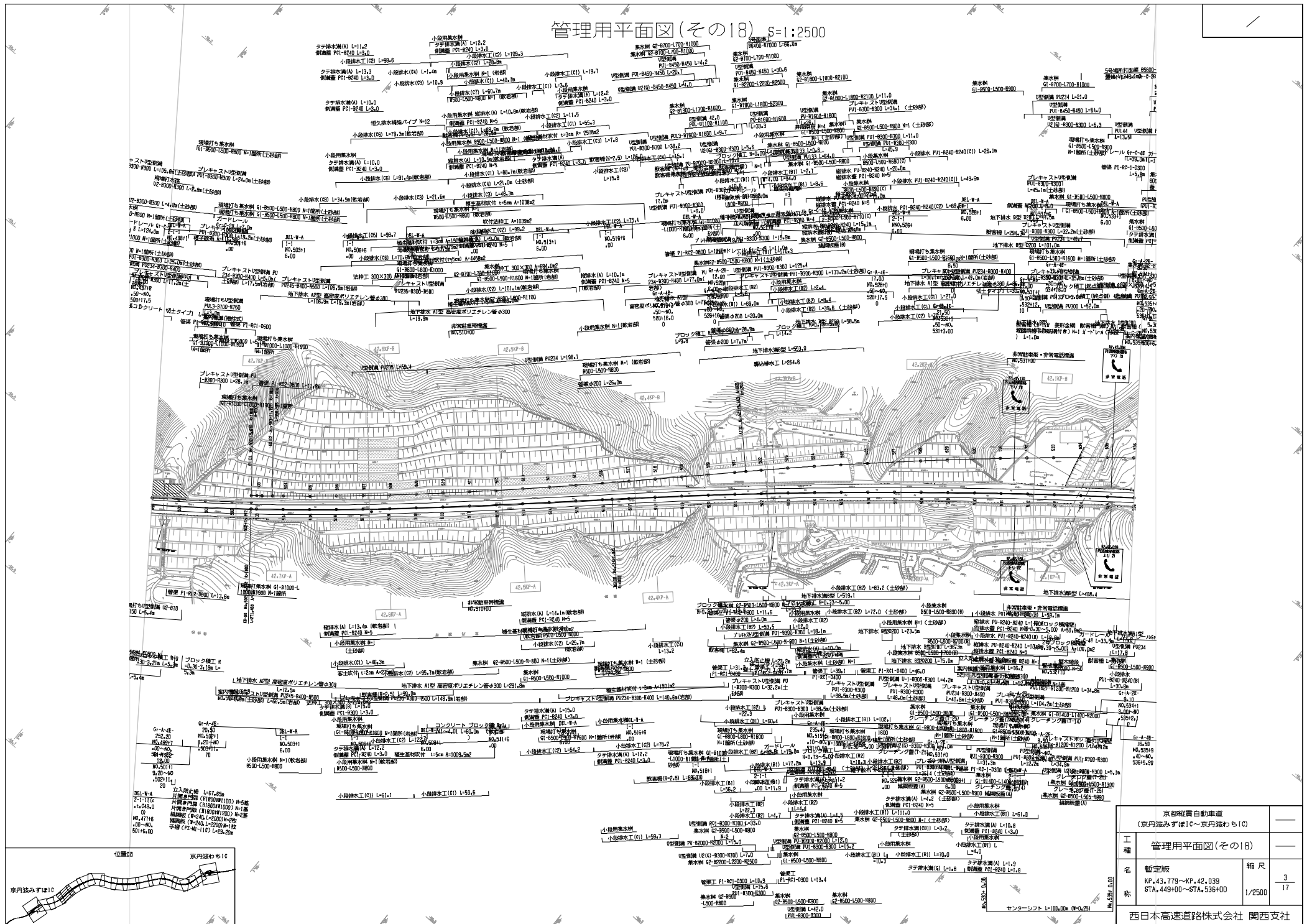
京丹波みずほIC～京丹波わちIC		—
工種	管理用平面図(その16)	—
名	暫定版 KP.44.101～KP.43.401 STA.432+18～STA.467+18	縮尺 1/2500
称		1/17
西日本高速道路株式会社 関西支社		

管理用平面図(その17) S=1:2500



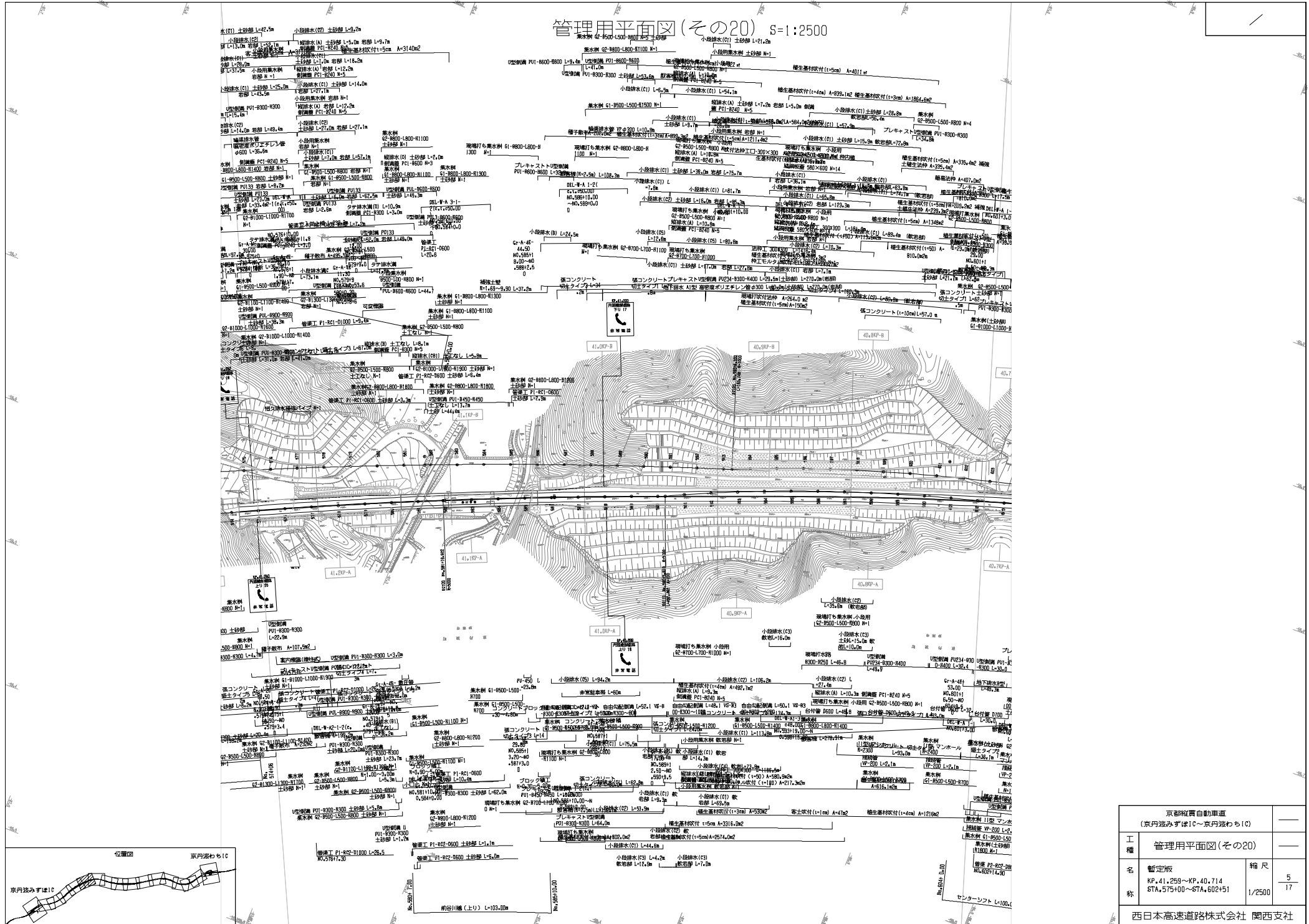
京丹波みずほIC		京丹波みずほIC	
(京丹波みずほIC～京丹波みずほIC)			
工種	管理用平面図(その17)	縮尺	2/17
名	暫定版 KP.43.401～XP.43.779 STA.46718～STA.44900	縮尺	1/2500
称			

管理用平面図(その18) S=1:2500



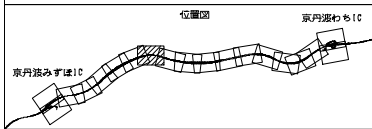
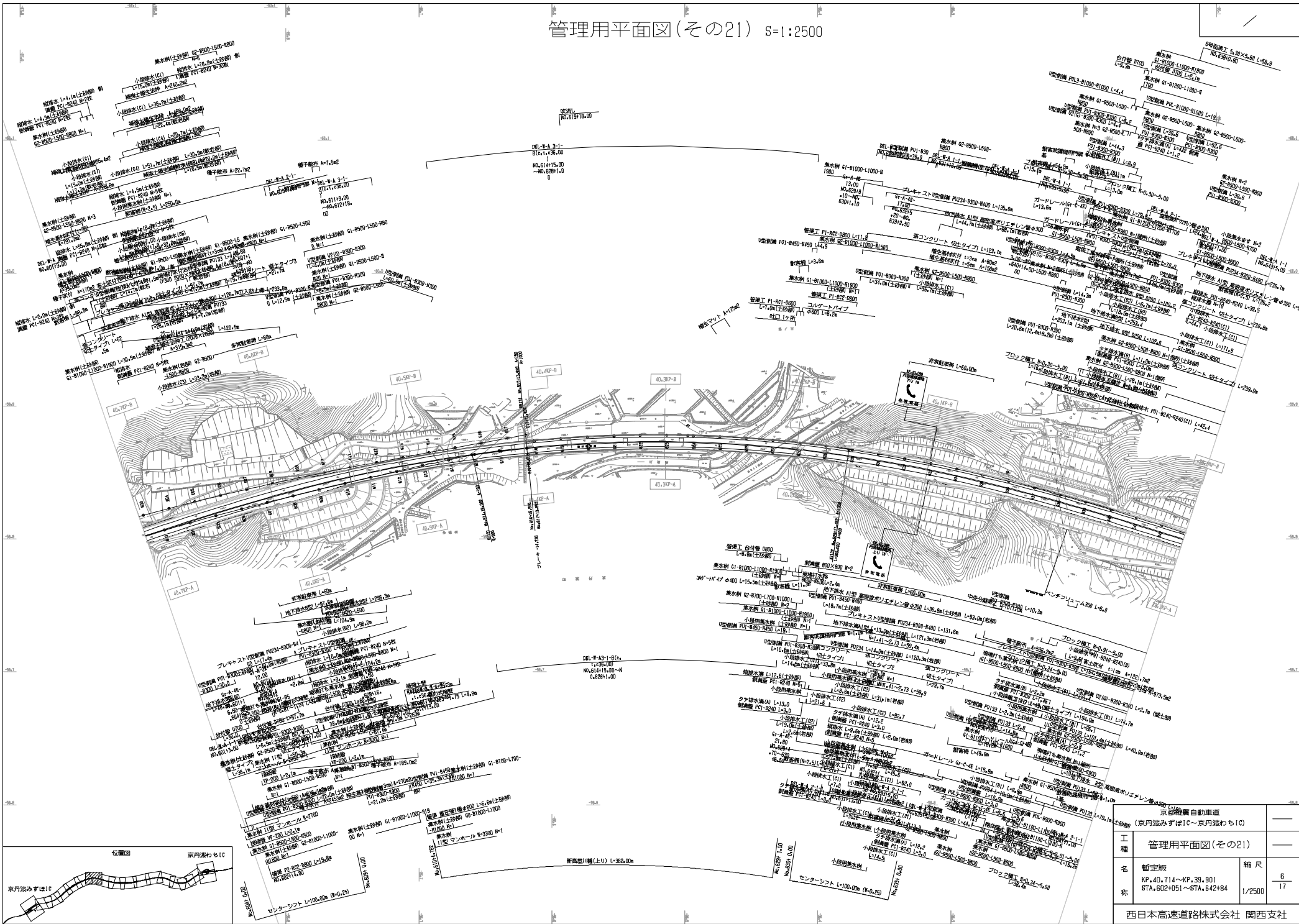
京都市営自動車 (京丹波みずほIC～京丹波まちIC)		
工種	管理用平面図(その18)	
名	暫定版 KP.43.179～KP.42.039 STA.449.00～STA.536.00	縮尺
称		3/17
西日本高速道路株式会社 関西支社		

管理用平面図(その20) S=1:2500



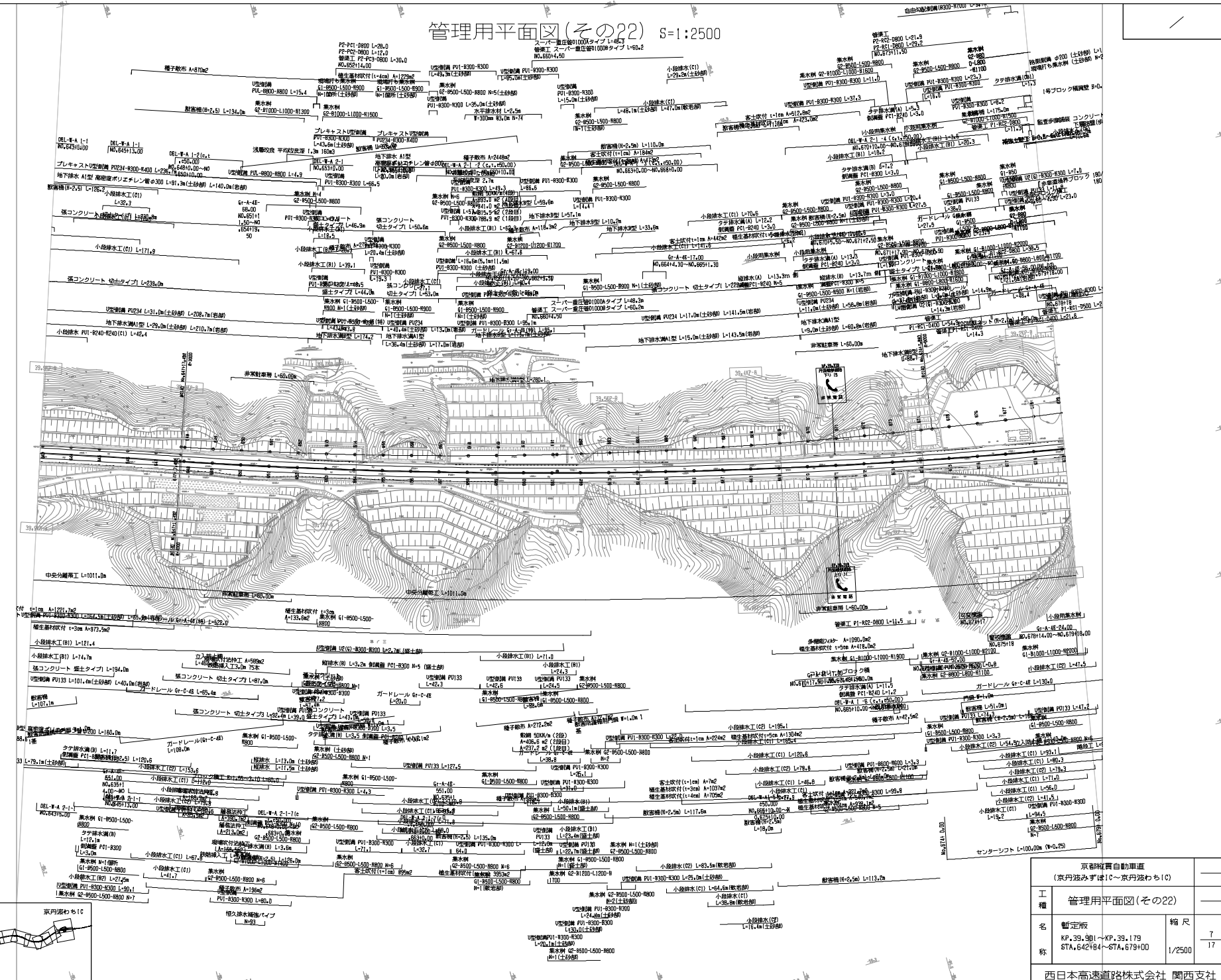
京丹波みずすほIC～京丹波わちIC	
工種	管理用平面図(その20)
名	暫定版 KP.41.250～KP.40.714 STA.575+00～STA.602+51
称	縮尺 1/2500 5/17
西日本高速道路株式会社 関西支社	

管理用平面図(その21) S=1:2500



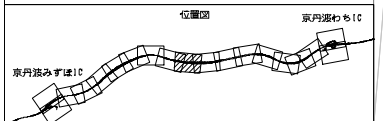
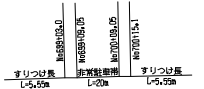
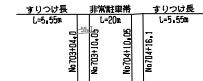
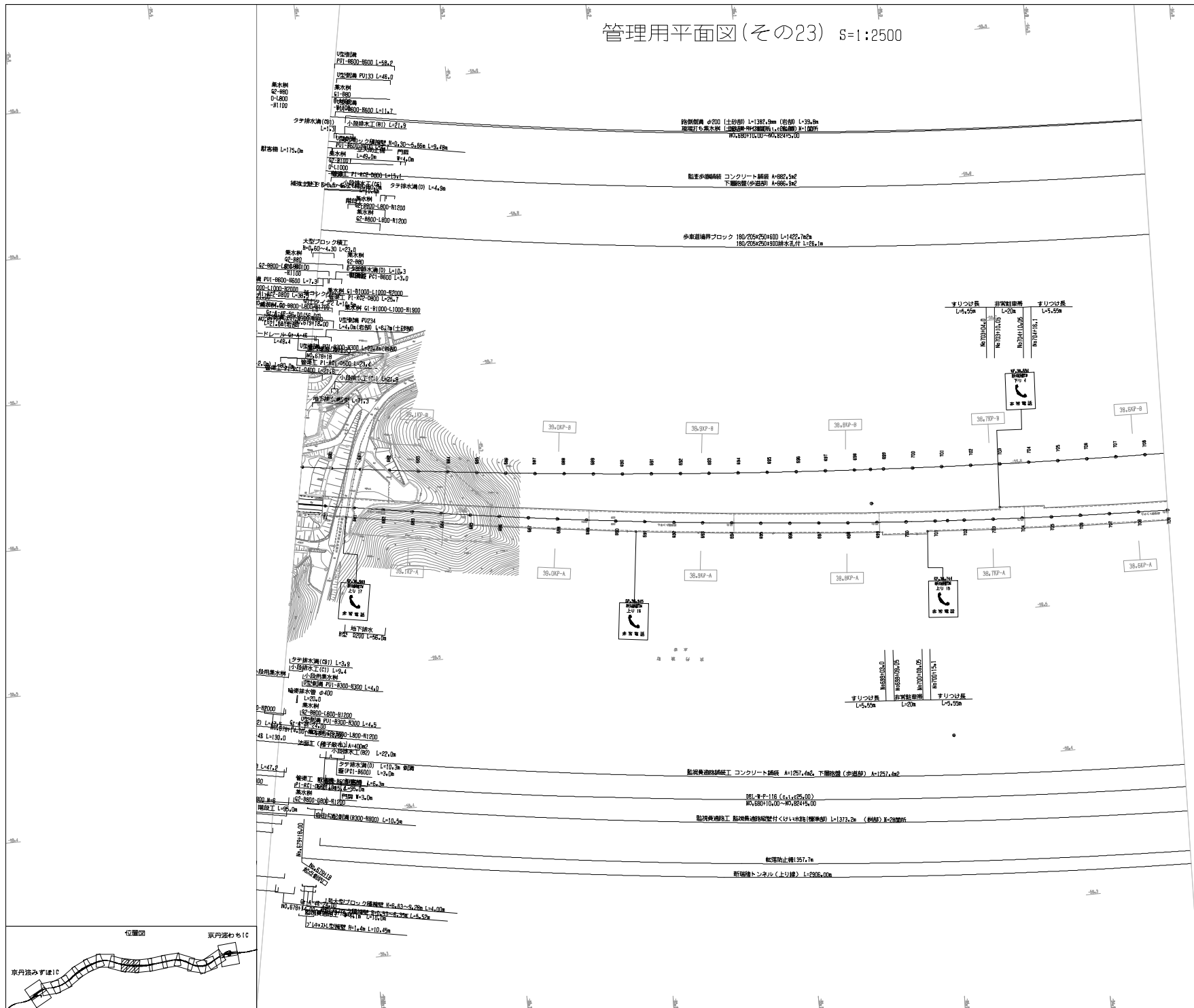
京都市営自動車 (京丹波みずほIC～京丹波わかちIC)		
工種	管理用平面図(その21)	
名	暫定版 KP.40.714～KP.39.901 STA.602+051～STA.642+84	縮尺 1/2500
称		6 17
西日本高速道路株式会社 関西支社		

管理用平面図(その22) S=1:2500



京丹路買収自動車道 (京丹路みずすけIC~京丹路わちIC)		
工種	管理用平面図(その22)	
名	暫定版 KP.39.901~KP.39.179 STA.642484~STA.679400	縮尺
称		1/2500
西日本高速道路株式会社 関西支社		

管理用平面図(その23) S=1:2500



京都市営自動車 (京丹波みずほIC～京丹波わちIC)		—
工種	管理用平面図(その23)	—
名称	暫定版 KP.39.179～KP.39.579 STA.679+00～STA.709+00	縮尺 1/2500
称		8 17
西日本高速道路株式会社 関西支社		

管理用平面図(その24) S=1:2500

現道幅員 4200 (土砂部) L=182.0m (他部) L=32.0m
 現道打ち水水路 (標準部) L=10.0m (他部) N=1箇所
 NO.68010.00~NO.8245.00

監査歩道橋 コンクリート舗装 A=82.5m
 下欄幅員(歩道部) A=86.8m

歩道橋橋脚ブロック 180/204(250)600 L=122.7m
 180/204(250)600排水孔付 L=26.1m

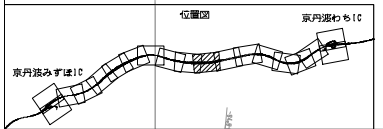
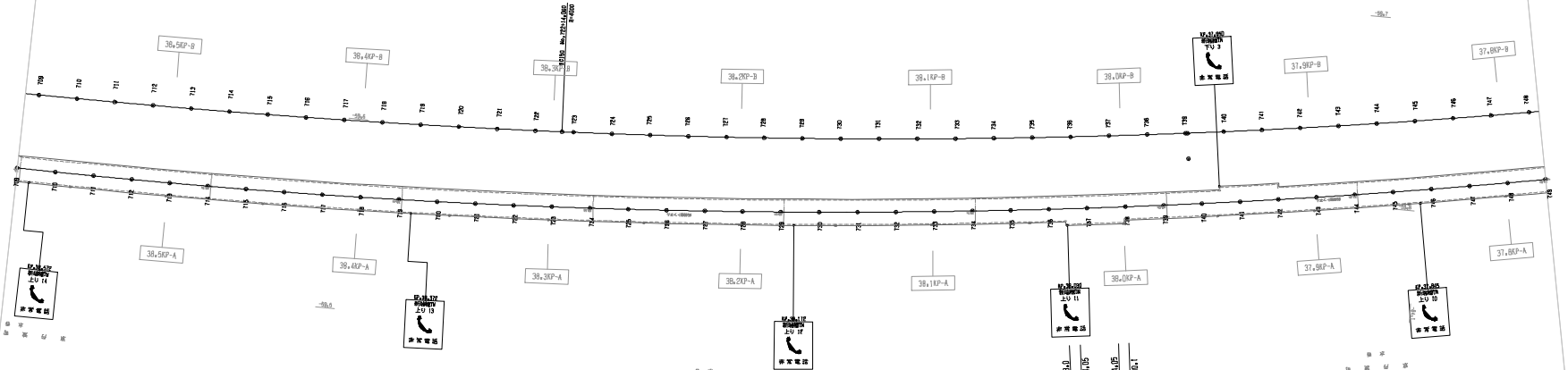
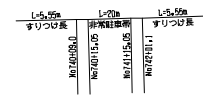
監査歩道橋舗装工 コンクリート舗装 A=127.4m、下欄幅員(歩道部) A=127.4m

既設歩道橋 (C₂₅) L=25.000
 NO.68010.00~NO.8245.00

監査歩道橋排水付くわい水路 (標準部) L=1373.2m (他部) N=2箇所

既設歩道橋 L=97.7m

新設歩道橋 (土) L=230.0m



京丹波みずほIC～京丹波わかちIC		
工種	管理用平面図(その24)	
名称	暫定版 KP.38.579~KP.37.779 STA.709+00~STA.749+00	縮尺 1/2500 9/17
西日本高速道路株式会社 関西支社		

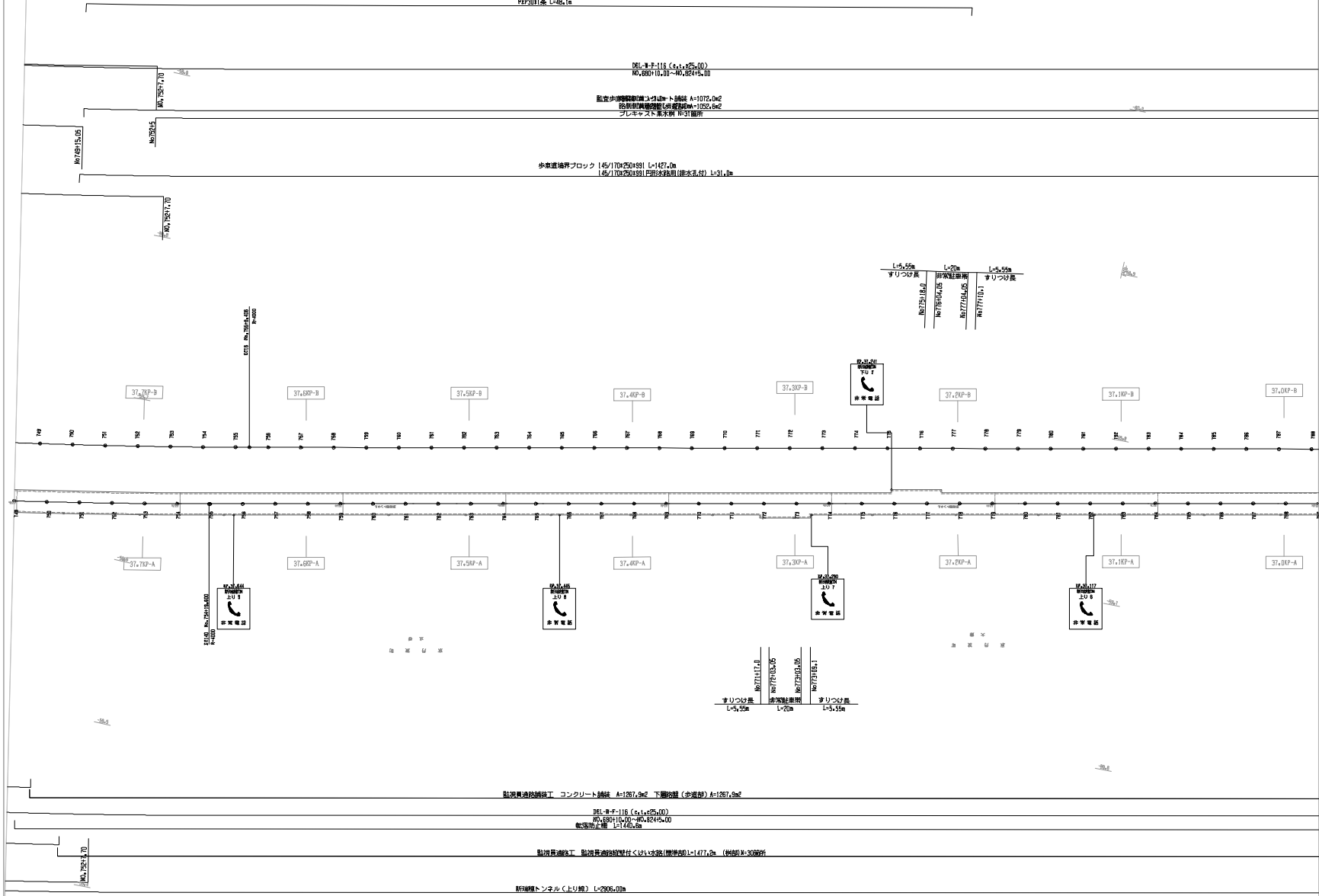
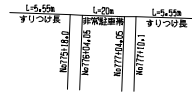
管理用平面図(その25) S=1:2500

中田排水橋水設施工 1区
 現付埋管の成程図 927491条 L=31.2m
 927491条 L=46.1m

DEI-F-116 (C1, L=25.00)
 W:880*16.00~W:824*15.00

監査中埋管埋設工 3区
 A=1075.0mC
 既設埋管埋設工(埋管埋設) A=1052.0mC
 プレキャスト素床 1031箇所

歩道道端ブロック 145/170(250)891 L=1427.0m
 145/170(250)891(排水取付) L=31.1m

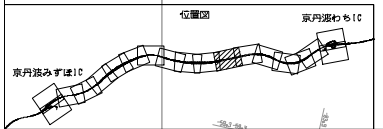


監視員埋設工 コンクリート埋設 A=1267.2mC 下層埋設 (歩道側) A=1267.2mC

DEI-F-116 (C1, L=25.00)
 W:880*16.00~W:824*15.00
 既設埋管埋設 L=1440.2m

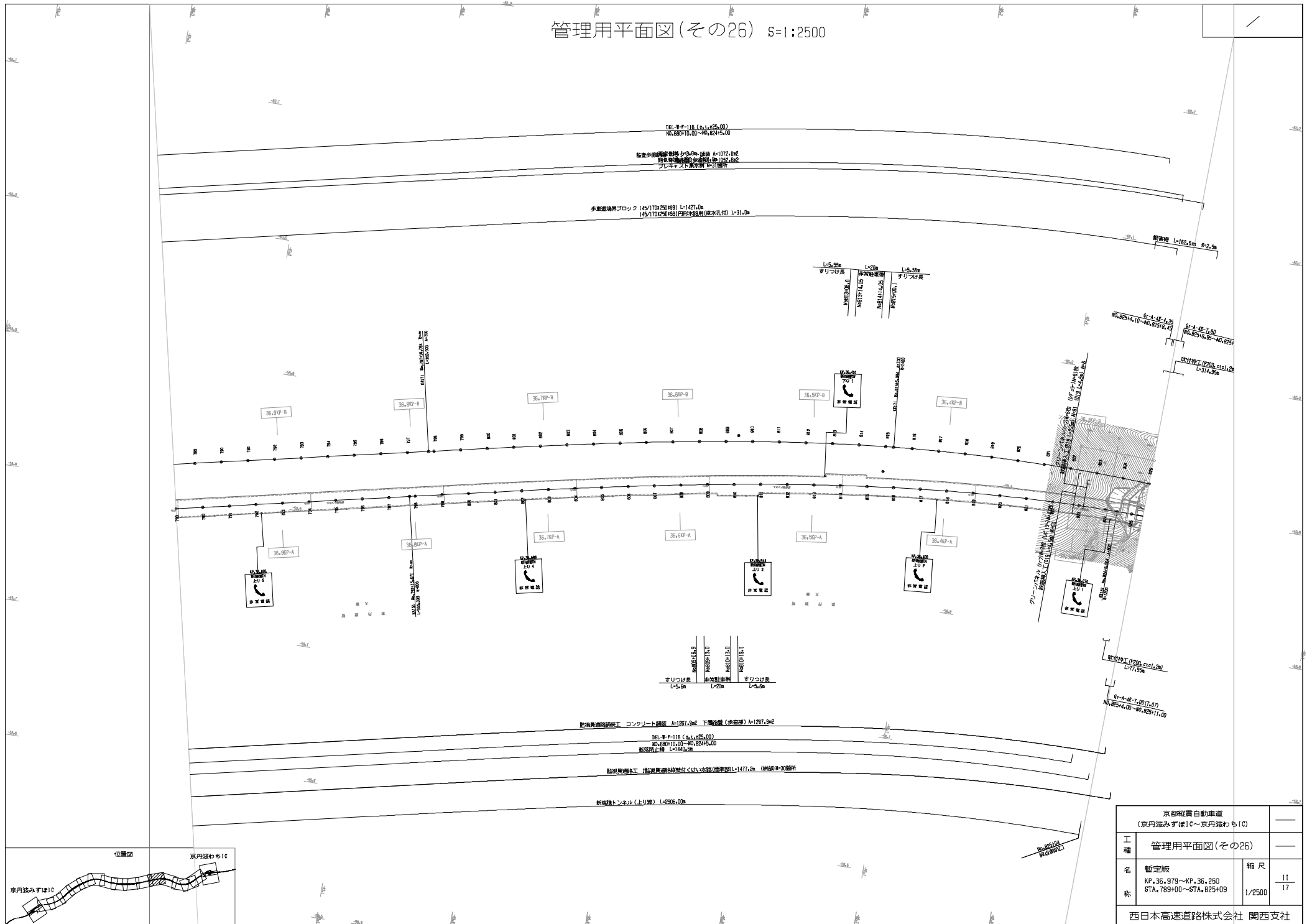
監視員埋設工 監視員埋設埋付くはいり(埋管埋設) L=1477.2m (埋管埋設) 303箇所

新埋管トンネル(より線) L=2806.00m



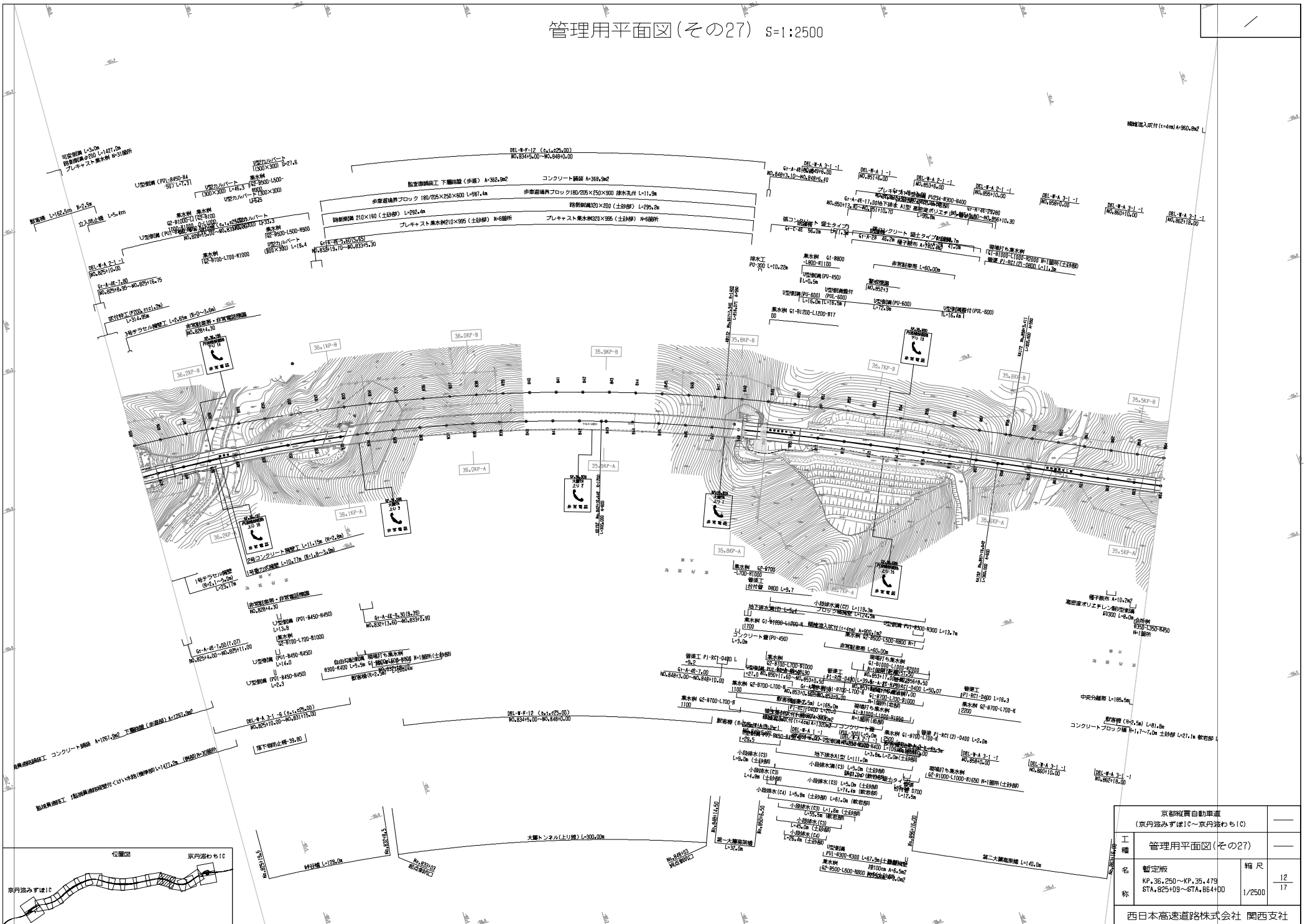
京丹波みずほIC		—
(京丹波みずほIC~京丹波わちIC)		—
工種	管理用平面図(その25)	—
名称	暫定版 KP.37.779~KP.36.979 STA.749+00~STA.789+00	縮尺 1/2500 10/17
西日本高速道路株式会社 関西支社		

管理用平面図(その26) S=1:2500

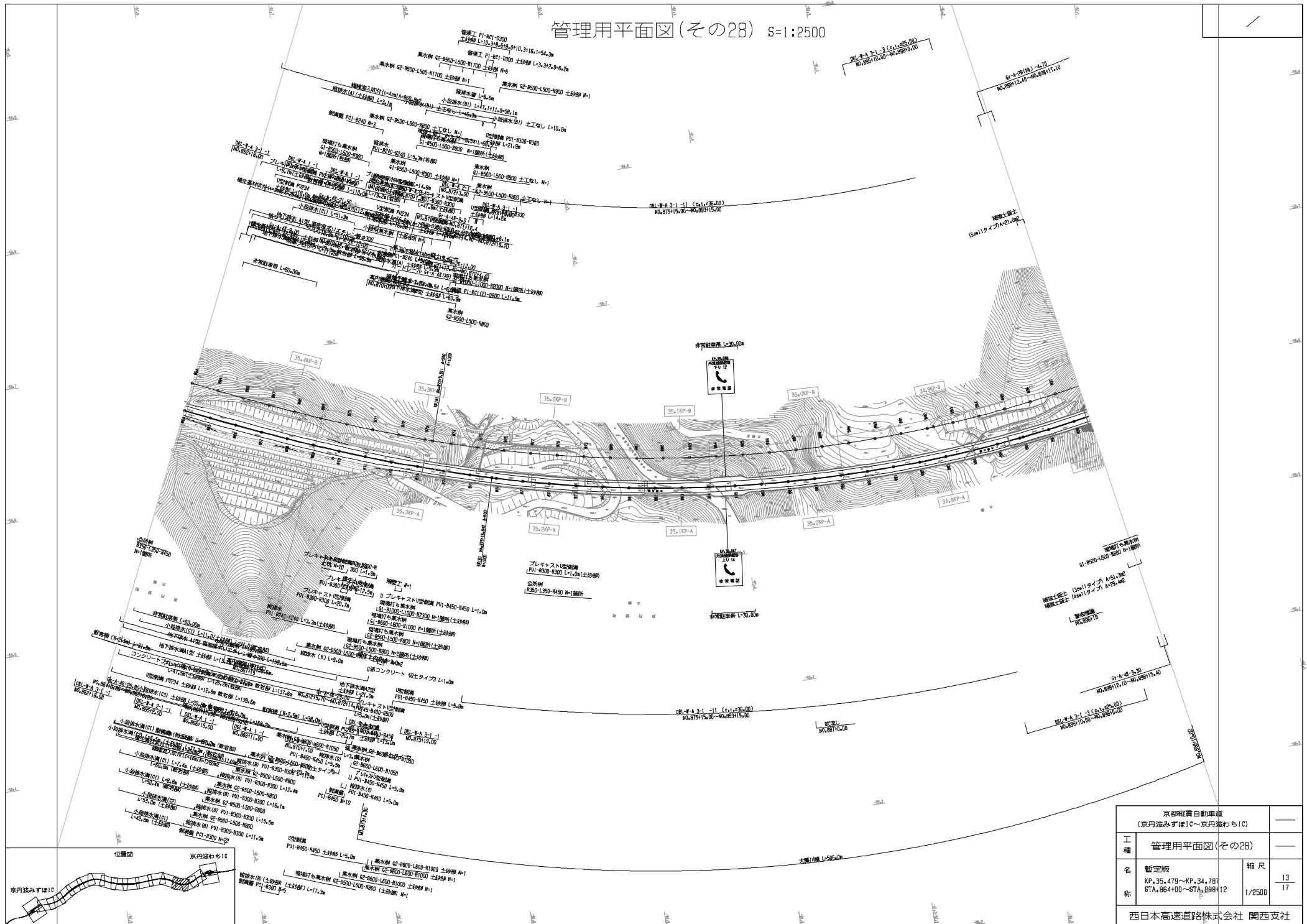


京都市営自動車 (京丹波みずほIC~京丹波わちIC)		
工種	管理用平面図(その26)	
名称	暫定版 KP.36.979~KP.36.250 STA.789+00~STA.825+09	縮尺 1/2500
西日本高速道路株式会社 関西支社		

管理用平面図(その27) S=1:2500

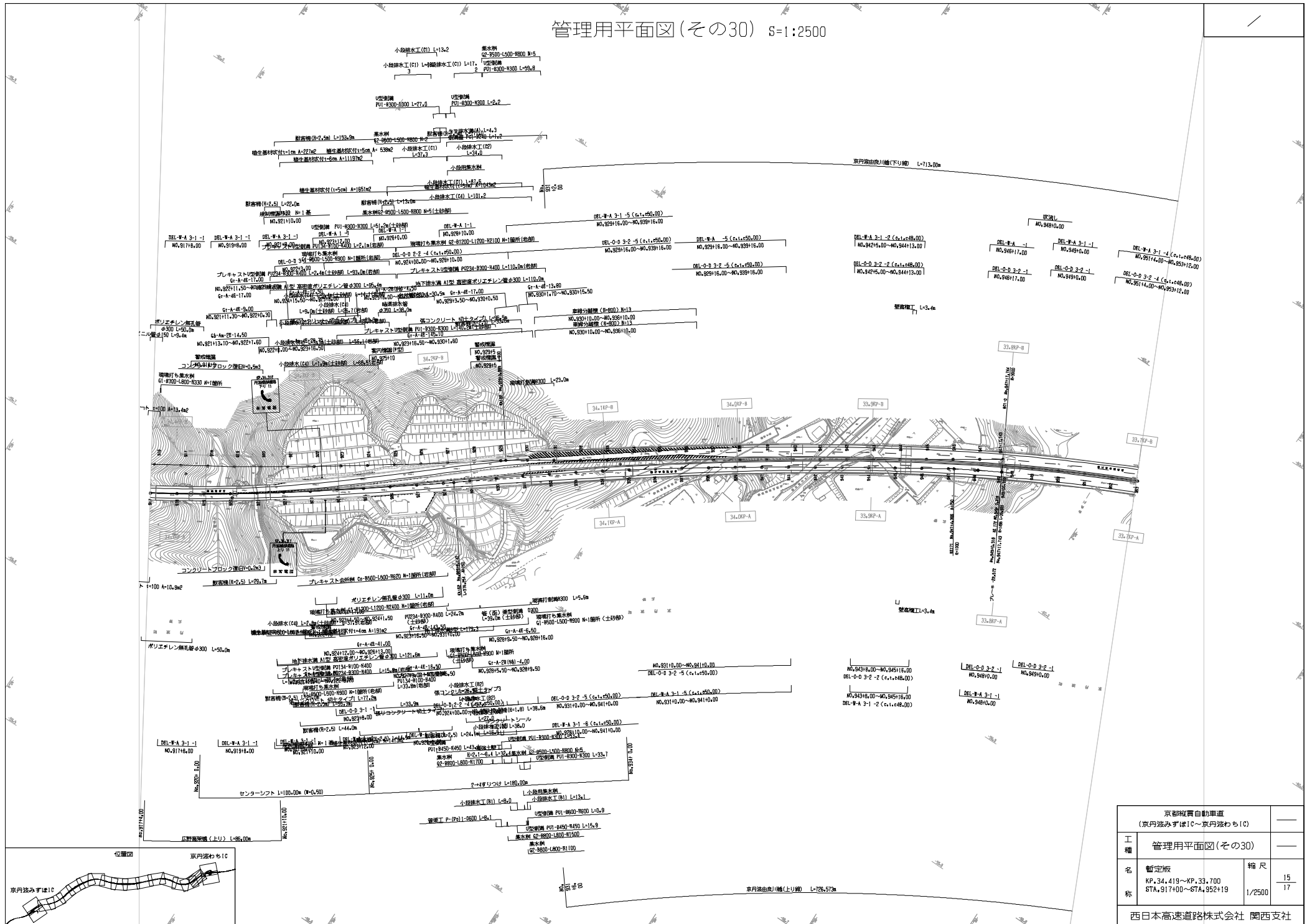


管理用平面図(その28) S=1:2500



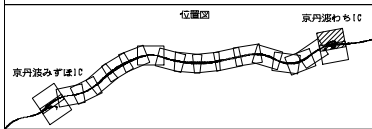
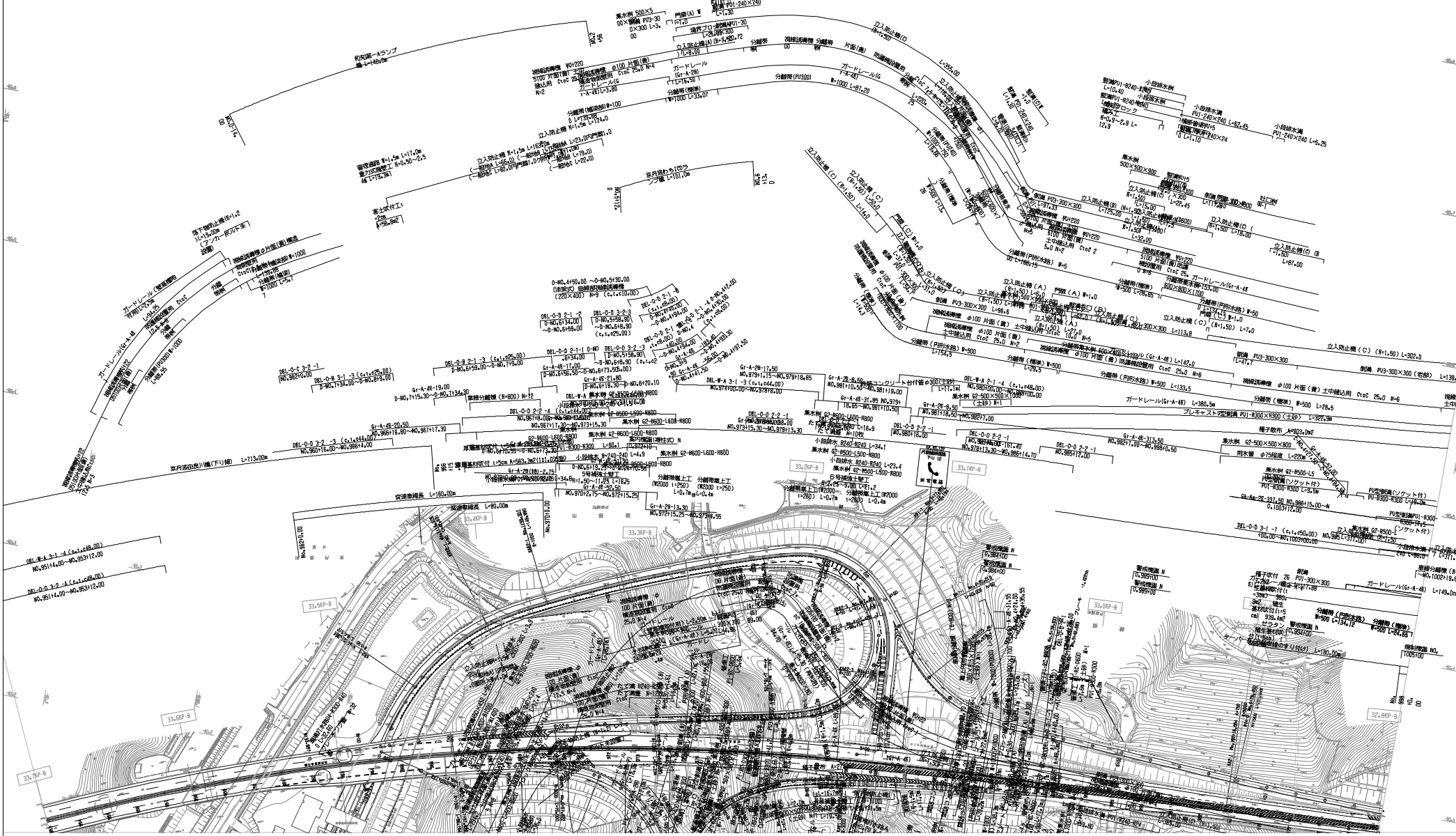
京都市営自動車 (京丹波みずほIC～京丹波わちIC)		—
工種	管理用平面図(その28)	—
名	暫定版 KP.35.479～KP.34.78T STA.864+00～STA.889+12	縮尺 1/2500
称		13 17
西日本高速道路株式会社 関西支社		

管理用平面図(その30) S=1:2500



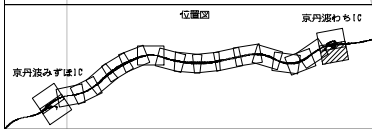
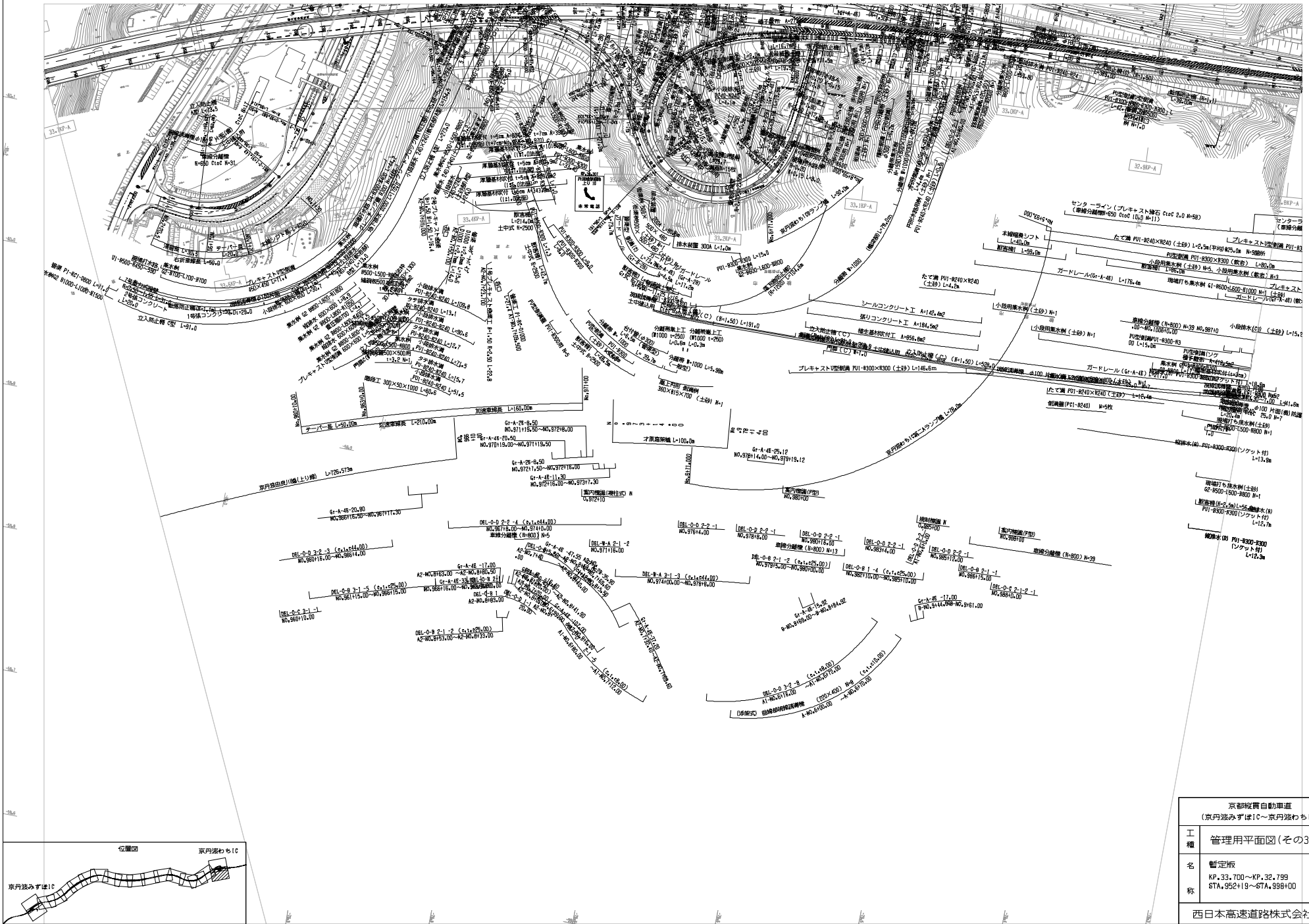
京都市営自動車 (京丹波みずほIC~京丹波まちIC)		—
工種	管理用平面図(その30)	—
名	暫定版 KP.34.419~XP.33.700 STA.917400~STA.952119	縮尺 1/2500
称		15 17
西日本高速道路株式会社 関西支社		

管理用平面図(その31-1) S=1:2500



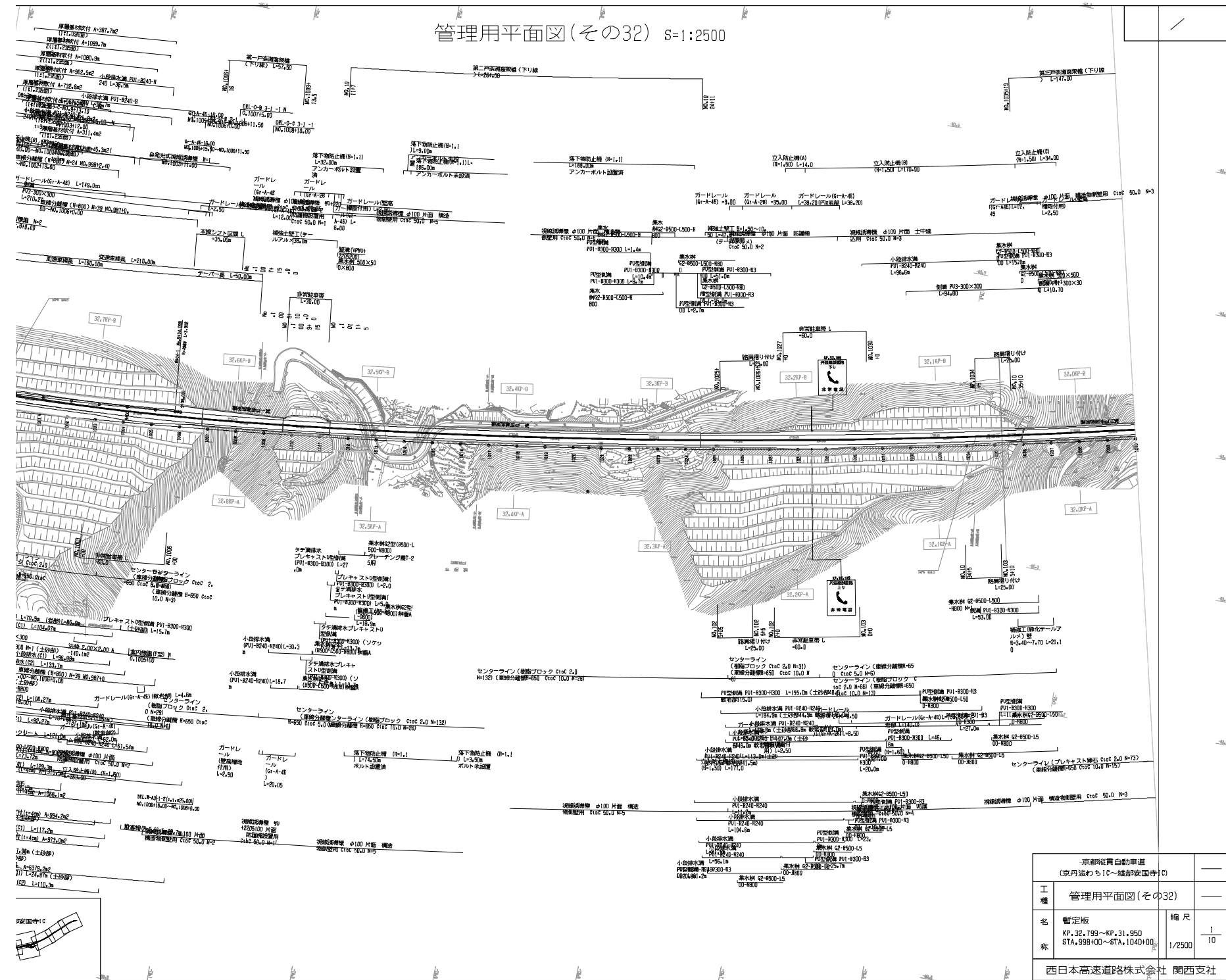
京丹波みずすまIC～京丹波わちIC		
工種	管理用平面図(その31-1)	
名	暫定版 KP.33.700～KP.32.799 STA.952+19～STA.998+00	縮尺
称		1/2500
		16 17

管理用平面図(その31-2) s=1:2500



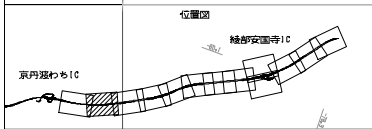
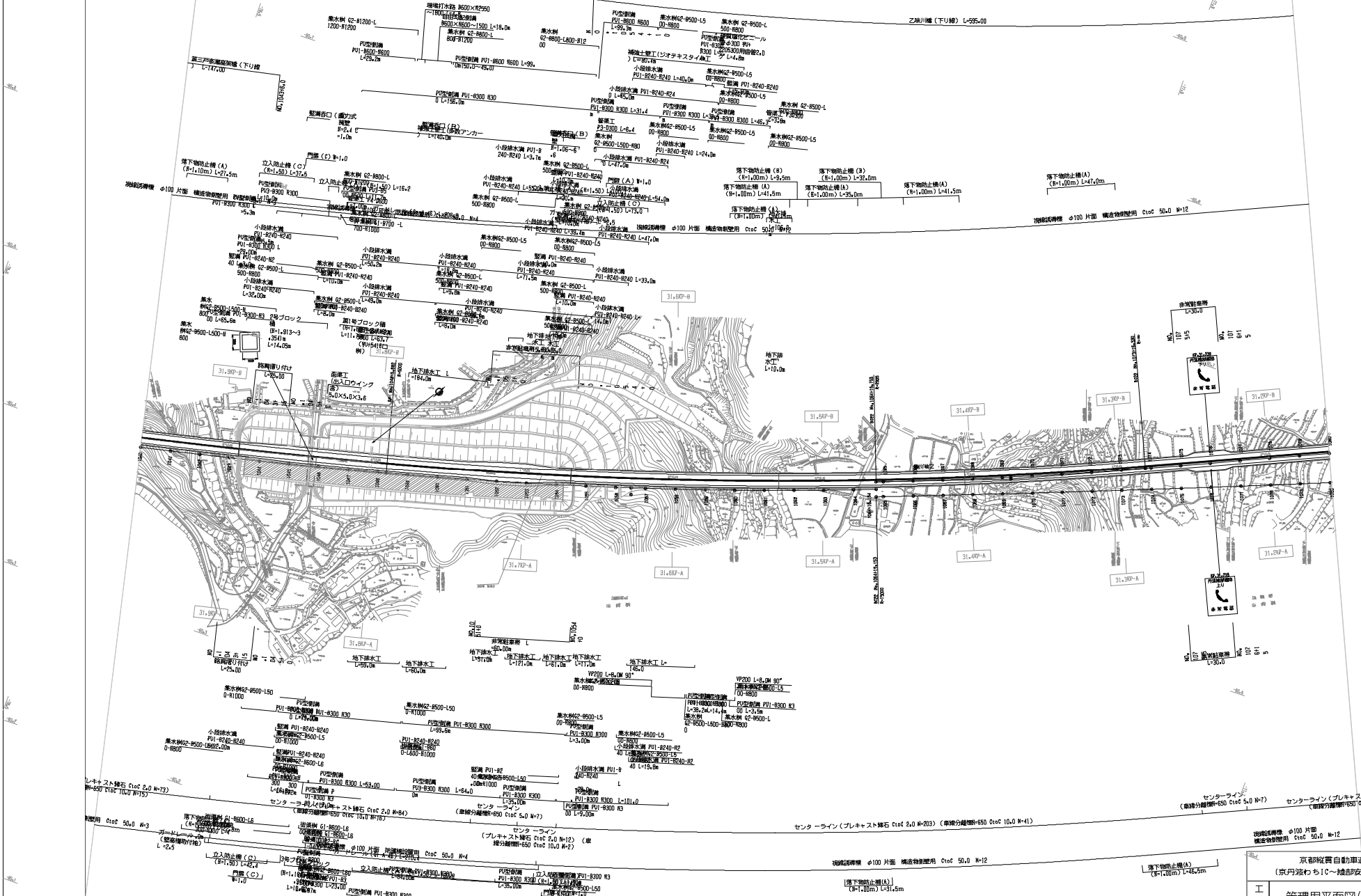
京都市営自動車 (京丹波みずすべIC~京丹波わちIC)		
工種	管理用平面図(その31-2)	
名称	暫定版 KP.33.700~KP.32.799 STA.952+19~STA.996+00	縮尺 1/2500
頁数	17	17
西日本高速道路株式会社 関西支社		

管理用平面図(その32) S=1:2500



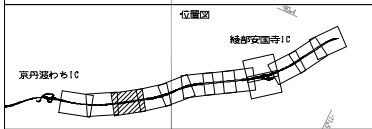
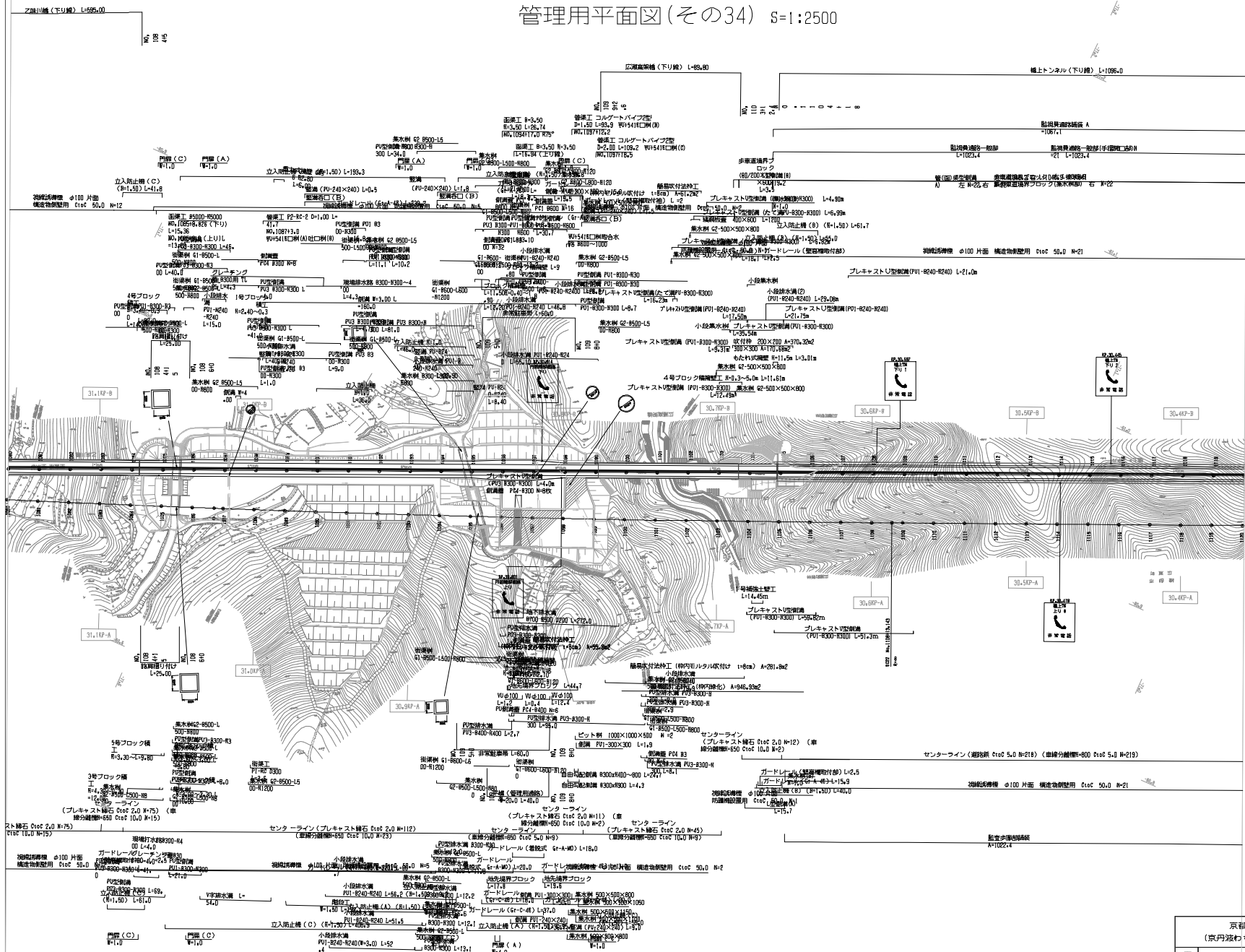
京浜東北線自動車道 (京浜東北線IC-建設安国寺IC)		
工種	管理用平面図(その32)	
名	暫定版 XP.32.199~KP.31.950 STA.998+00~STA.1040+00	縮尺 1/2500
表		1/10
西日本高速道路株式会社 関西支社		

管理用平面図(その33) S=1:2500



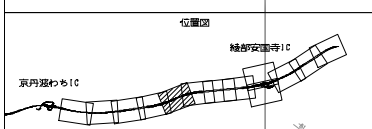
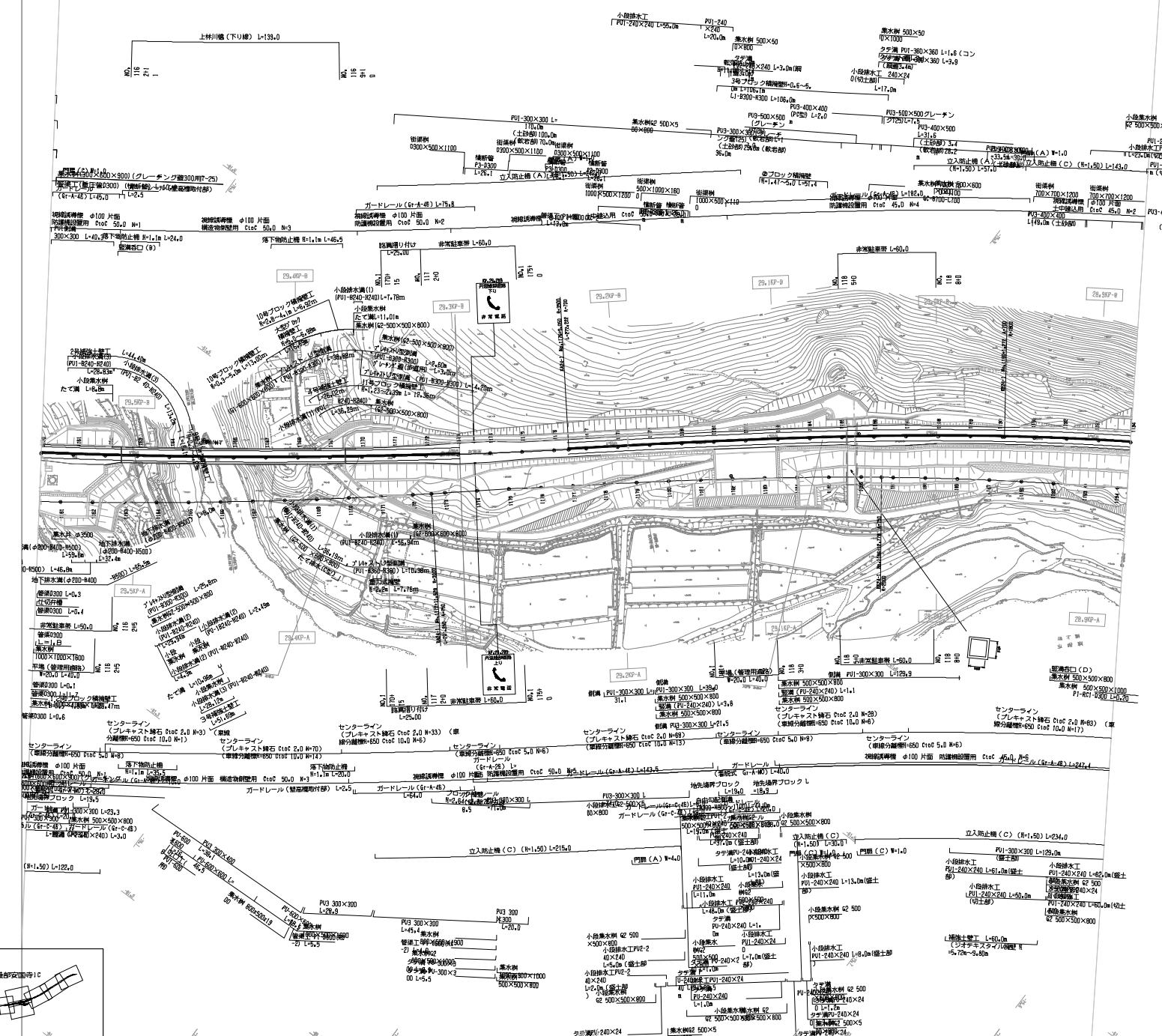
京丹波町IC		京丹波町IC~緑野公園手IC	
工種	管理用平面図(その33)		
名	暫定版	縮尺	2/10
称	KP.31.950~KP.31.155 STA.1040+00~STA.1080+00 1/2500		
西日本高速道路株式会社 関西支社			

管理用平面図(その34) S=1:2500



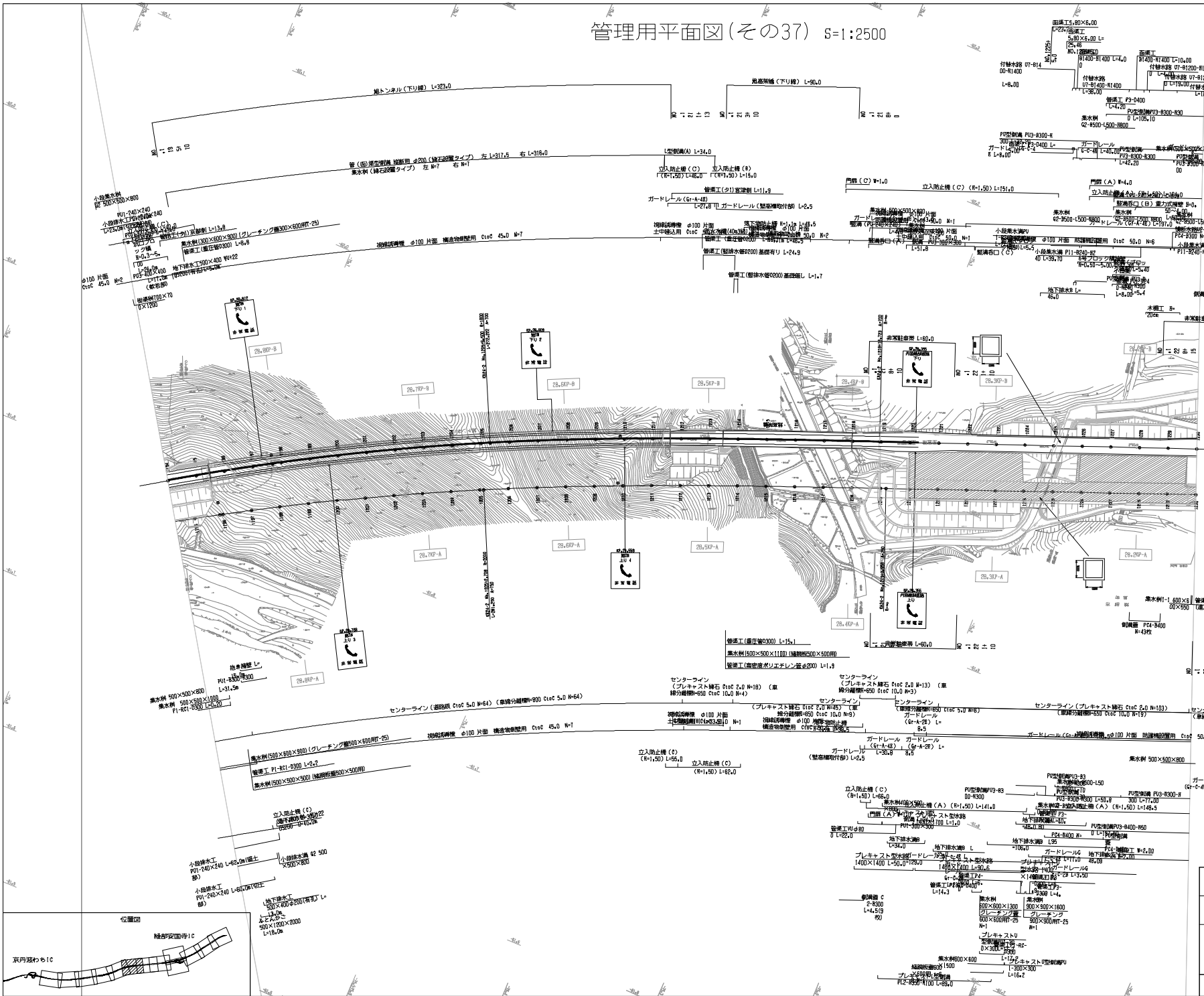
京丹波町IC～徳島安国寺IC		
工種	管理用平面図(その34)	
名称	暫定版 KP.31.155~KP.30.359 STA.108+00~STA.112+00	縮尺 3/10 1/2500
西日本高速道路株式会社 関西支社		

管理用平面図(その36) S=1:2500



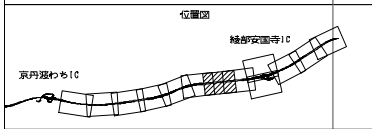
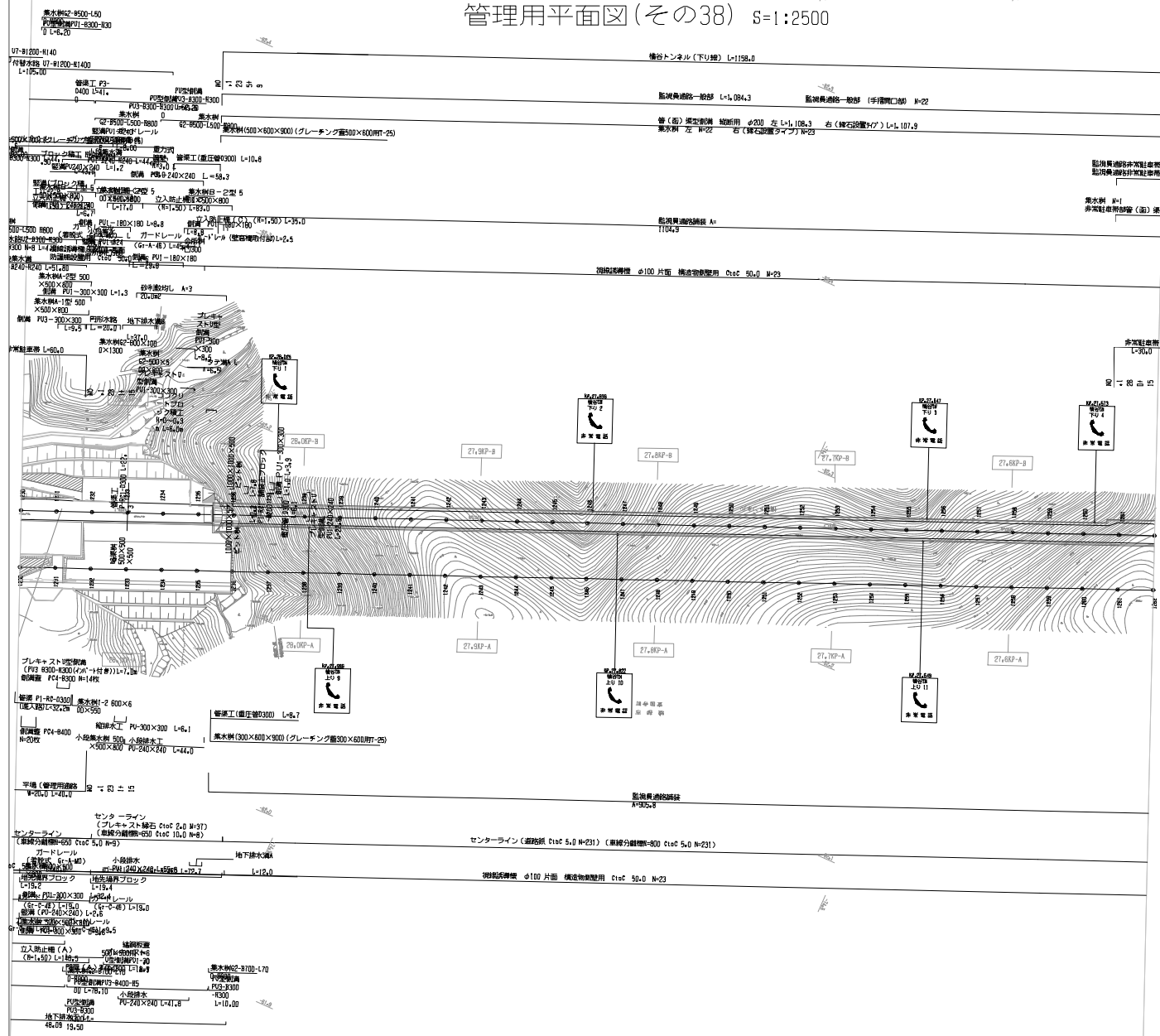
京丹波町IC～徳島自動車IC		
工種	管理用平面図(その36)	
名	暫定版 KP.29.550~KP.29.679 STA.1160+00~STA.1194+00	縮尺 1/2500
称		5/10
西日本高速道路株式会社 関西支社		

管理用平面図(その37) s=1:2500



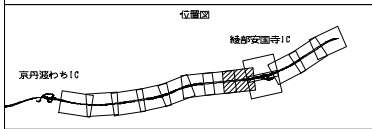

京都市営自動車 (京丹波町IC~徳島安国寺IC)		
工種	管理用平面図(その37)	
名称	暫定版 KP.28.879~KP.28.159 STA.1194+00~STA.1230+00	縮尺 1/2500
		6/10
西日本高速道路株式会社 関西支社		

管理用平面図(その38) S=1:2500



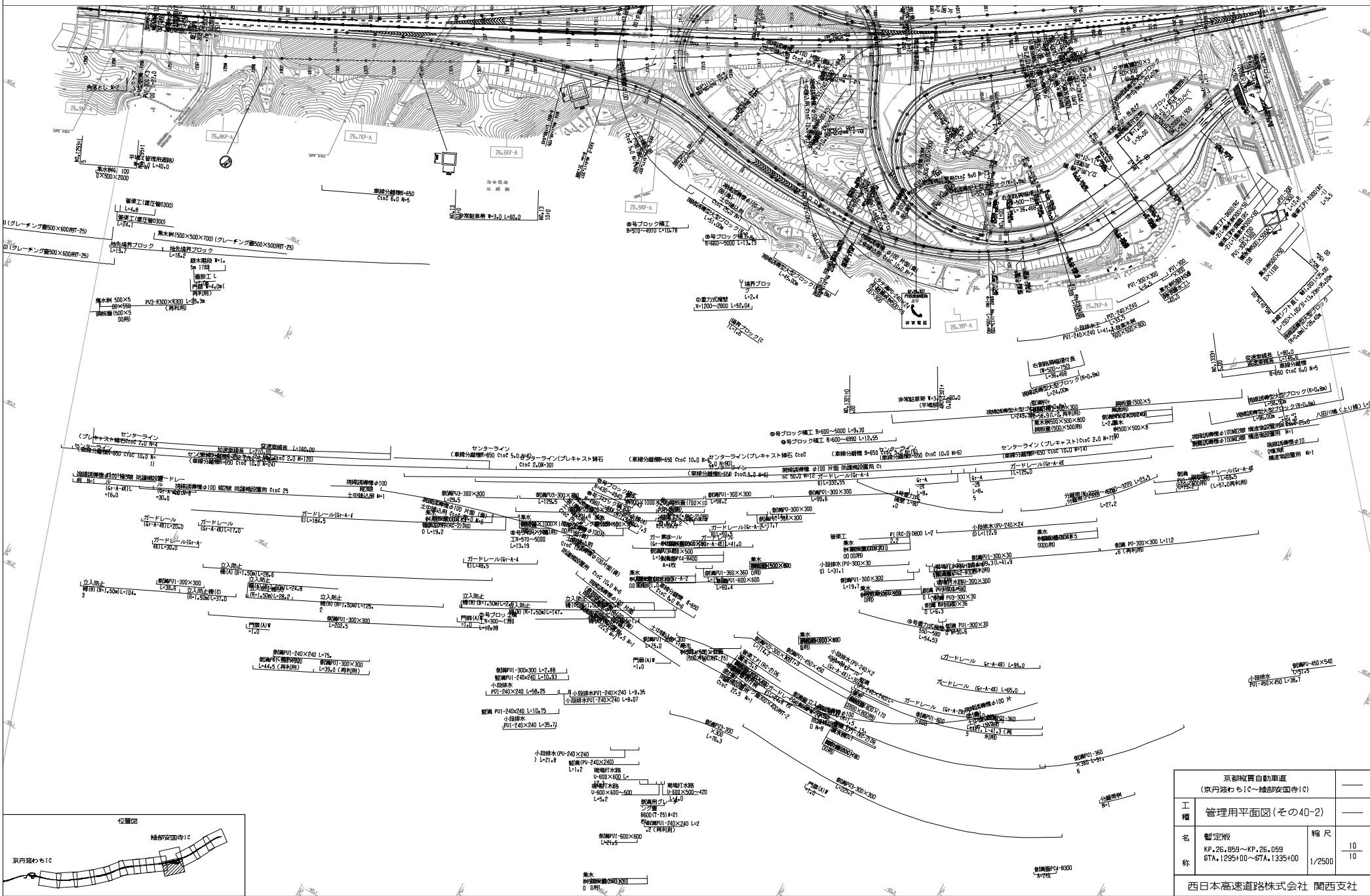
京丹波町IC～磐城安国寺IC		—	
工種	管理用平面図(その38)	—	
名称	暫定版 KP.28,159~KP.27,519 STA.1230+00~STA.1262+00	縮尺	7/10 1/2500
西日本高速道路株式会社 関西支社			

管理用平面図(その39) S=1:2500



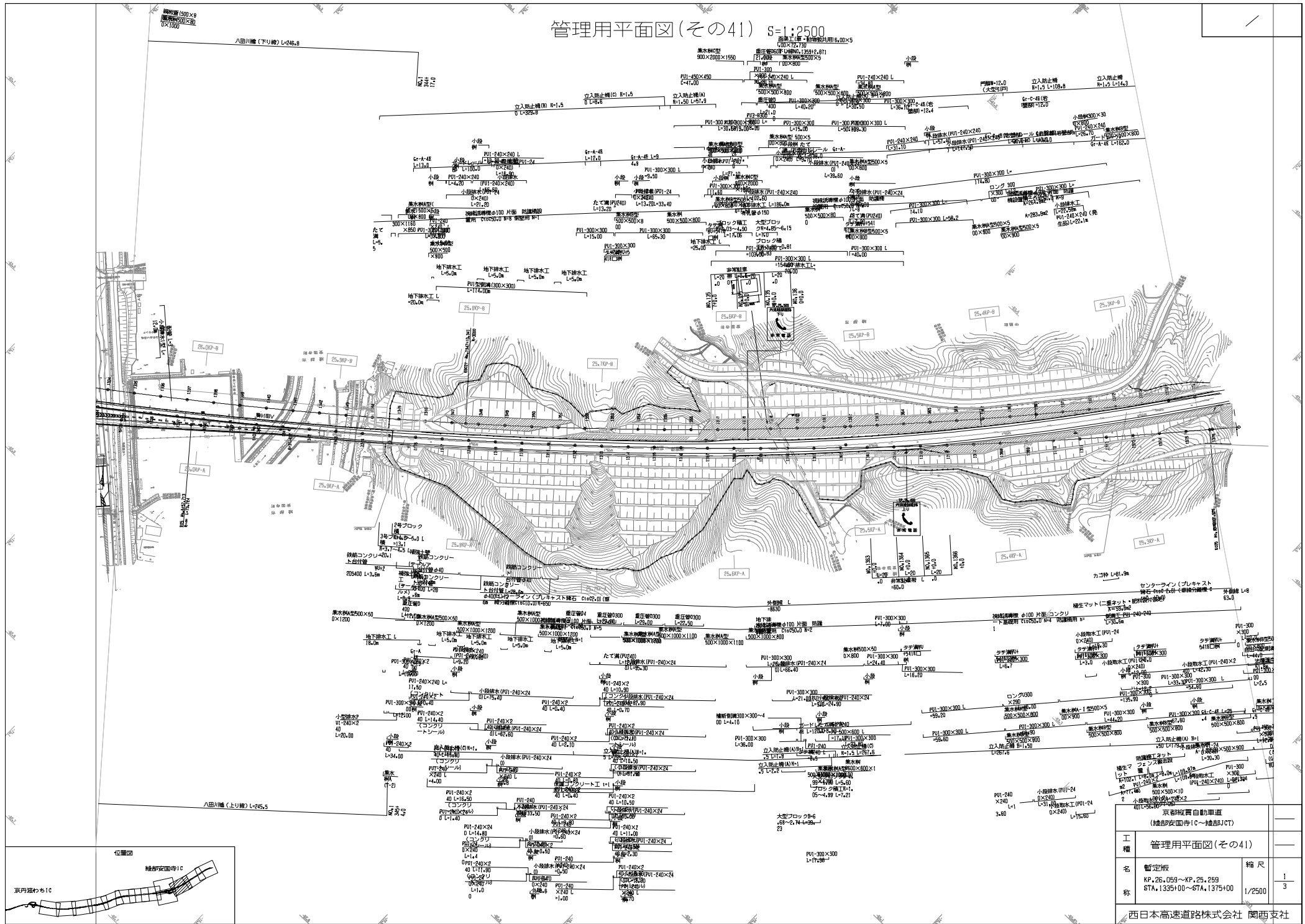
京丹波わちIC～磐城安国寺IC		
工種	管理用平面図(その39)	
名称	暫定版 KP.27.519~KP.26.859 STA.1262+00~STA.1295+00	縮尺 1/2500
西日本高速道路株式会社 関西支社		

管理用平面図(その40-2) s=1:2500



京都市営自転車		京丹波町まちIC～徳島安国寺IC	
工種	管理用平面図(その40-2)		
名称	暫定版 KP.26.859~KP.26.059 STA.1295+00~+67A.1335+00	縮尺	10 10 1/2500
西日本高速道路株式会社 関西支社			

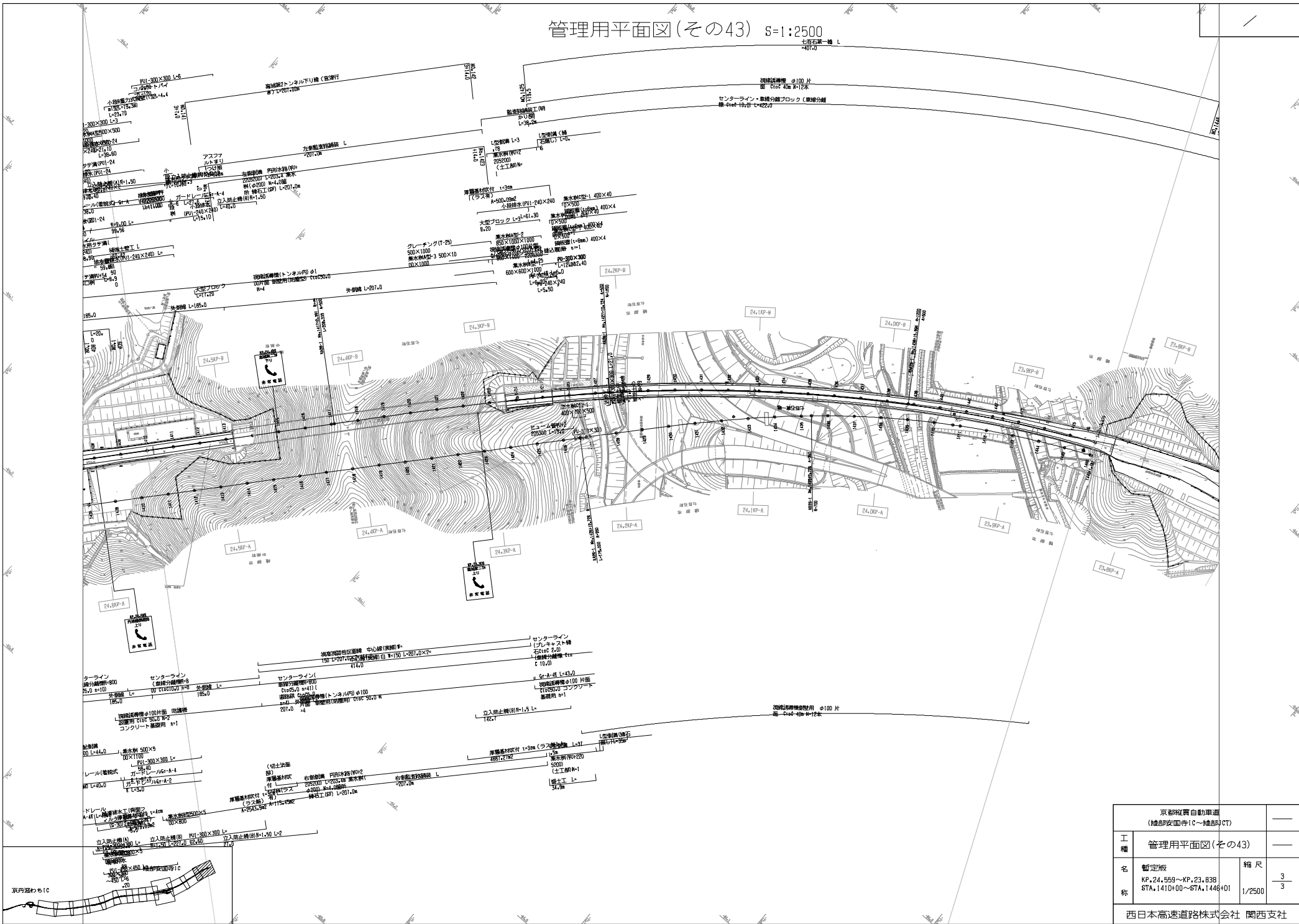
管理用平面図(その41) S=1:2500



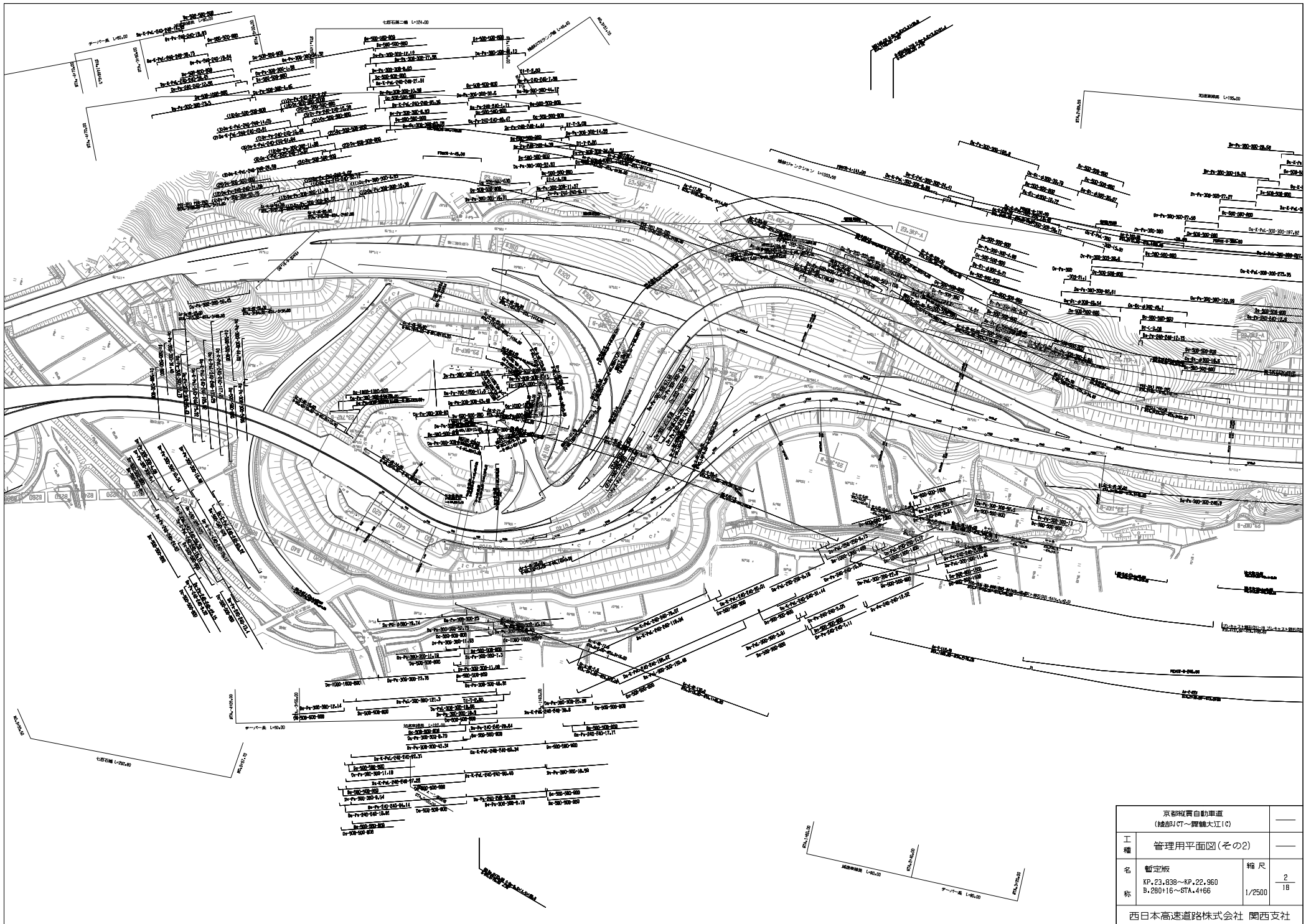
工種	管理用平面図(その41)	
名	暫定版	縮尺
称	KP.26.059~KP.26.259 87A.1355+00~87A.1375+00	1/2500
西日本高速道路株式会社 関西支社		

管理用平面図(その43) S=1:2500

七石第一橋 L
407.0







京都市営自動車 (線路別CT-賀籠大江IC)		
工種	管理用平面図(その2)	
名称	暫定版 KP.23.838~KP.22.960 B.280+16~STA.4+66	縮尺 1/2500
		2/18
西日本高速道路株式会社 関西支社		