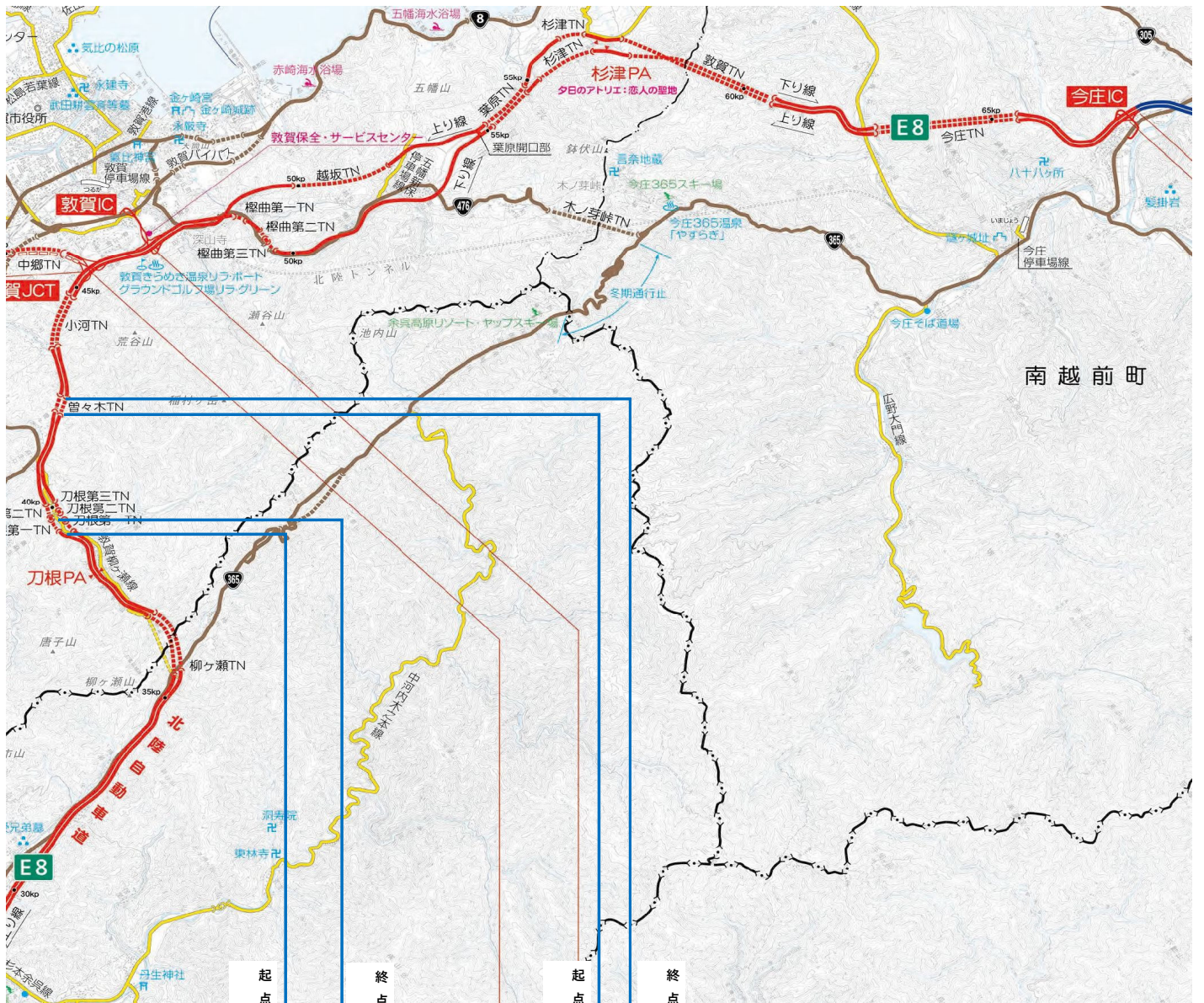


# 区域変更区間



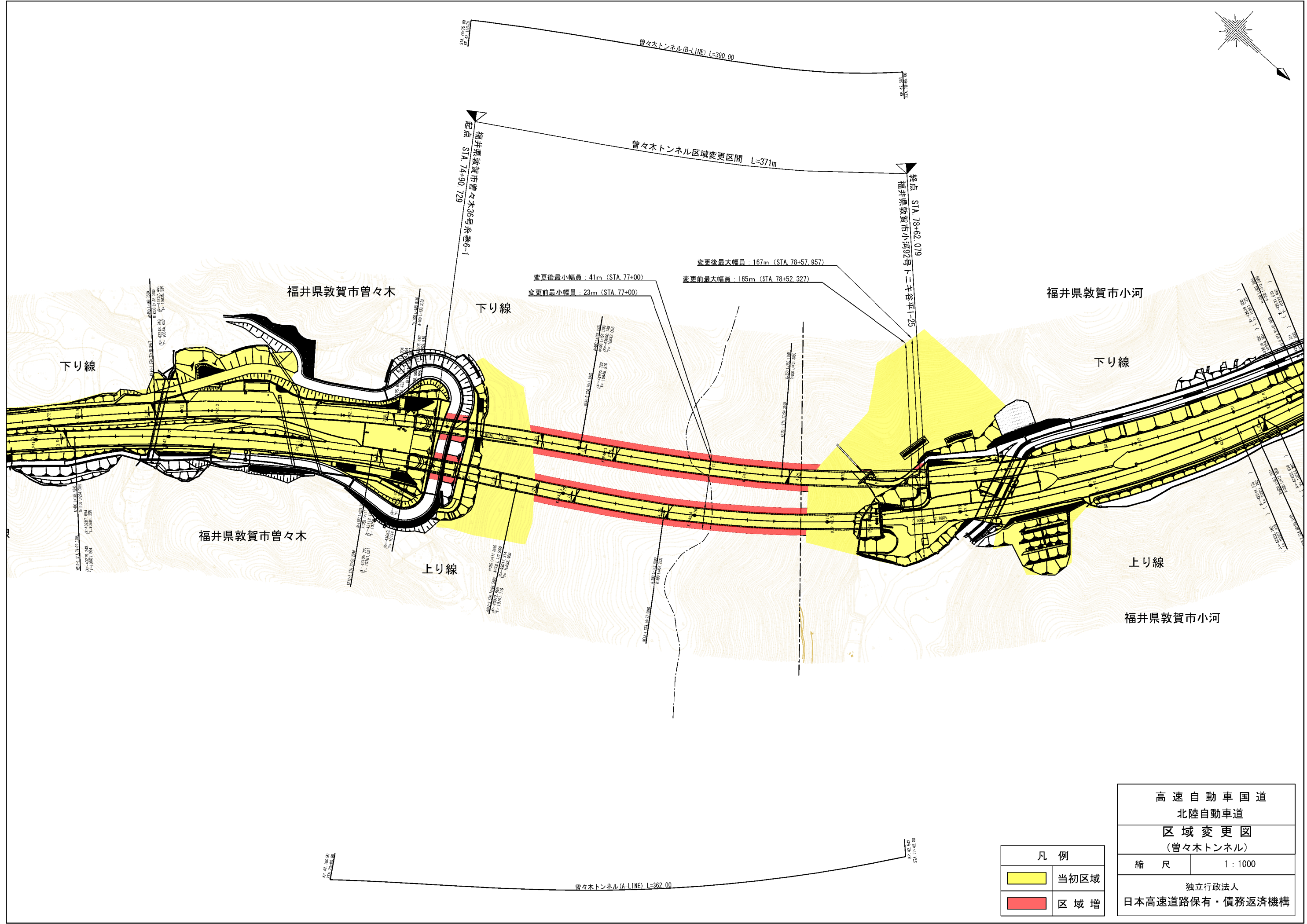
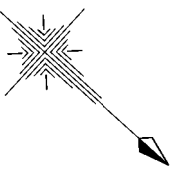
南越前町

起点	終点	起点	終点
一 敦賀市池ノ根谷口一番四	一 敦賀市薬師堂一六番一一	三 敦賀市糸巻六番一	九 敦賀市小河二キ谷平一番二五

**刀根第一TN(±) 409m**  
 変更前最大幅員：223m  
 最小幅員：23m  
 変更後最大幅員：223m  
 最小幅員：32m

**曾々木TN(±) 371m**  
 変更前最大幅員：165m  
 最小幅員：23m  
 変更後最大幅員：167m  
 最小幅員：41m





高速自動車国道  
北陸自動車道  
区域変更図  
(管々木トンネル)

縮尺 1:1000

独立行政法人  
日本高速道路保有・債務返済機構

凡例	
<span style="display:inline-block; width:15px; height:10px; background-color:yellow;"></span>	当初区域
<span style="display:inline-block; width:15px; height:10px; background-color:red;"></span>	区域増

管々木トンネル(B-LINE) L=390.00

管々木トンネル区域変更区間 L=371m

起点 福井県敦賀市曾々木36号糸巻6-1 STA. 74+90.729

終点 福井県敦賀市小河92号トニギ谷平1-25 STA. 78+62.079

変更後最小幅員: 41m (STA. 77+00)  
変更前最小幅員: 23m (STA. 77+00)

変更後最大幅員: 167m (STA. 78+57.957)  
変更前最大幅員: 165m (STA. 78+52.327)

下り線

下り線

下り線

福井県敦賀市曾々木

上り線

上り線

福井県敦賀市小河

管々木トンネル(A-LINE) L=362.00