

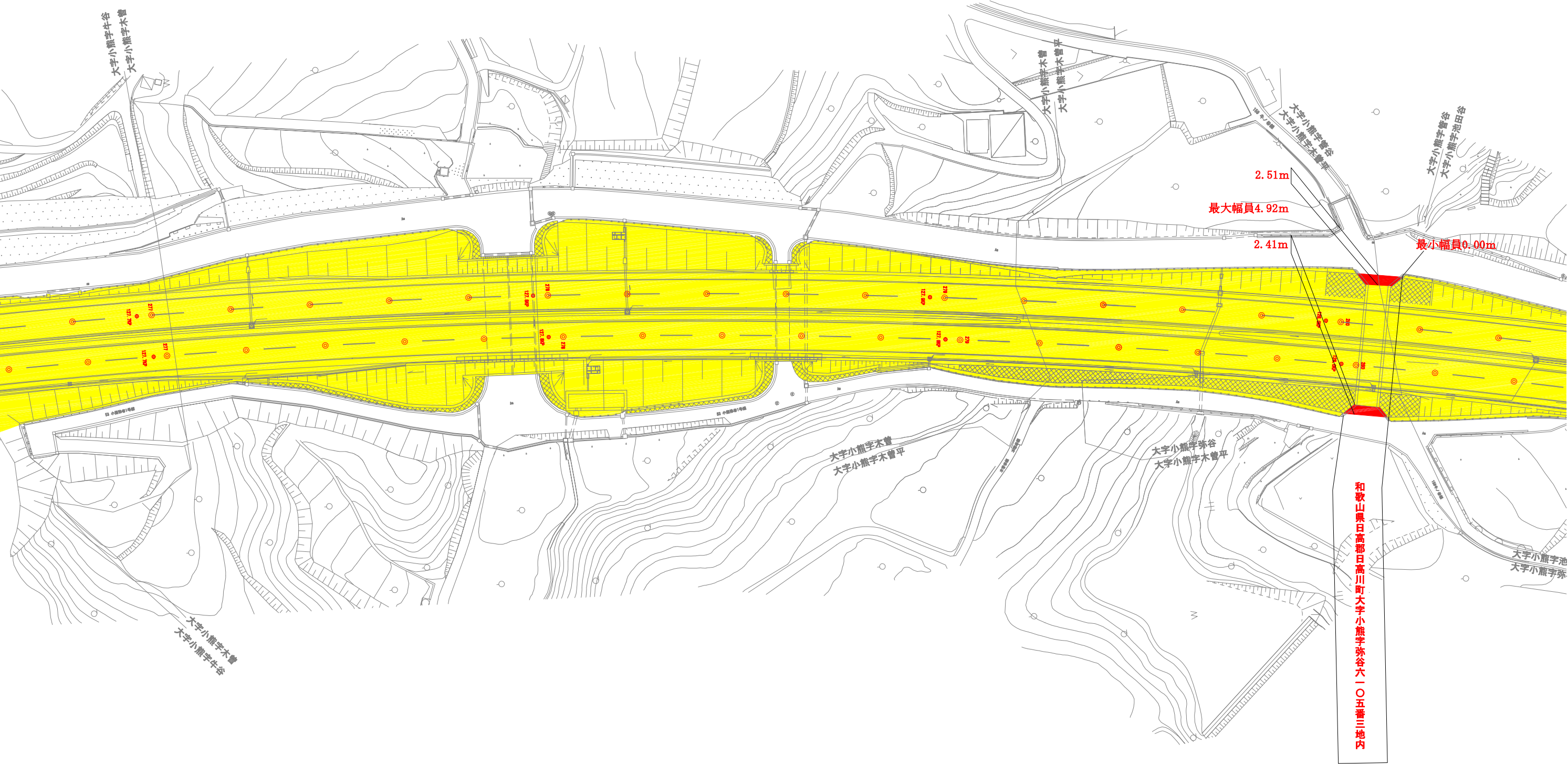
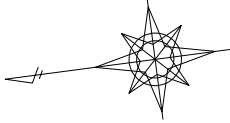
1



一般国道 4 2 号（湯浅御坊道路）自動車専用道路指定位置図（別紙）

番号	区間	延長 (km)	最小幅員 (m)	最大幅員 (m)	番号	区間	延長 (km)	最小幅員 (m)	最大幅員 (m)
1	和歌山県日高郡日高川町大字小熊字弥谷六一〇五番三地内	0.011	0.00	4.92	22	和歌山県有田郡広川町大字柳瀬字水ヶ谷三四七番一地内	0.004	1.46	5.89
2	自) 和歌山県日高郡日高川町大字小熊字牛谷六一五〇番二 至) 同町大字小熊字光入二九六〇番三	0.013	0.00	5.83	23	自) 和歌山県有田郡広川町大字柳瀬字水ヶ谷三四七番一 至) 同町大字柳瀬字水ヶ谷三七一番一	0.023	0.00	4.10
3	和歌山県日高郡日高川町大字小熊字光入二九六一番地内	0.008	0.00	1.03	24	自) 和歌山県有田郡湯浅町大字山田字段三七五番二 至) 同町大字山田字段三七五番一	0.021	0.00	8.26
4	和歌山県日高郡日高川町大字小熊字別所谷六一八七番二地内	0.013	0.00	6.69	25	和歌山県有田郡湯浅町大字山田字段三七五番一地内	0.001	0.00	0.39
5	自) 和歌山県日高郡日高川町大字小熊字東兀六一九〇番一 至) 同町大字小熊字東兀二六七四番	0.025	0.00	7.36	26	和歌山県有田郡有田川町大字奥字大谷三七三番一地内	0.035	0.00	1.86
6	自) 和歌山県日高郡日高川町大字小熊字東兀二六七四番 至) 同町大字小熊字東兀六一九一番四	0.017	0.00	3.80	27	和歌山県有田郡有田川町大字水尻字堂ヶ谷一三八一番一地内	0.002	0.95	0.96
7	自) 和歌山県日高郡日高川町大字小熊字瀧之谷六一九三番三 至) 同町大字小熊字瀧之谷六一九三番一二	0.010	0.00	3.57					
8	自) 和歌山県日高郡日高川町大字土生字下ノ谷六二四四番一 至) 同町大字土生字下ノ谷六二四三番一	0.066	0.00	1.28					
9	自) 和歌山県日高郡日高川町大字土生字下ノ谷五一二番一 至) 同町大字土生字下ノ谷五〇四番三	0.010	0.00	9.25					
10	自) 和歌山県日高郡日高川町大字土生字打谷六二六一番一 至) 同町大字土生字打谷六二六〇番五	0.007	0.00	6.66					
11	和歌山県日高郡日高川町大字中津川字高岸一六〇三番一地内	0.010	0.00	7.09					
12	和歌山県日高郡日高川町大字中津川字東岸一六〇二番一地内	0.009	0.00	6.43					
13	自) 和歌山県有田郡広川町大字上津木字北垣内一三八一番一 至) 同町大字上津木字北垣内一三八四番	0.009	0.00	4.14					
14	自) 和歌山県有田郡広川町大字上津木字北垣内一三八四番 至) 同町大字上津木字北垣内一三八七番三	0.072	0.00	7.94					
15	自) 和歌山県有田郡広川町大字上津木字北垣内一四五〇番一 至) 同町大字上津木字北垣内一四五一番一	0.005	0.00	2.04					
16	自) 和歌山県有田郡広川町大字河瀬字横縄手七九番二 至) 同町大字河瀬字横縄手七九番六	0.009	0.00	1.04					
17	和歌山県有田郡広川町大字井関字新開六〇五番一地内	0.005	10.46	10.46					
18	和歌山県有田郡広川町大字井関字新開六〇六番五地内	0.020	0.00	13.56					
19	和歌山県有田郡広川町大字井関字先開一二番一地内	0.014	0.00	22.47					
20	和歌山県有田郡広川町大字井関字先開三六番一地内	0.011	0.00	25.25					
21	和歌山県有田郡広川町大字殿字十郎三二番一地内	0.012	0.00	0.96					

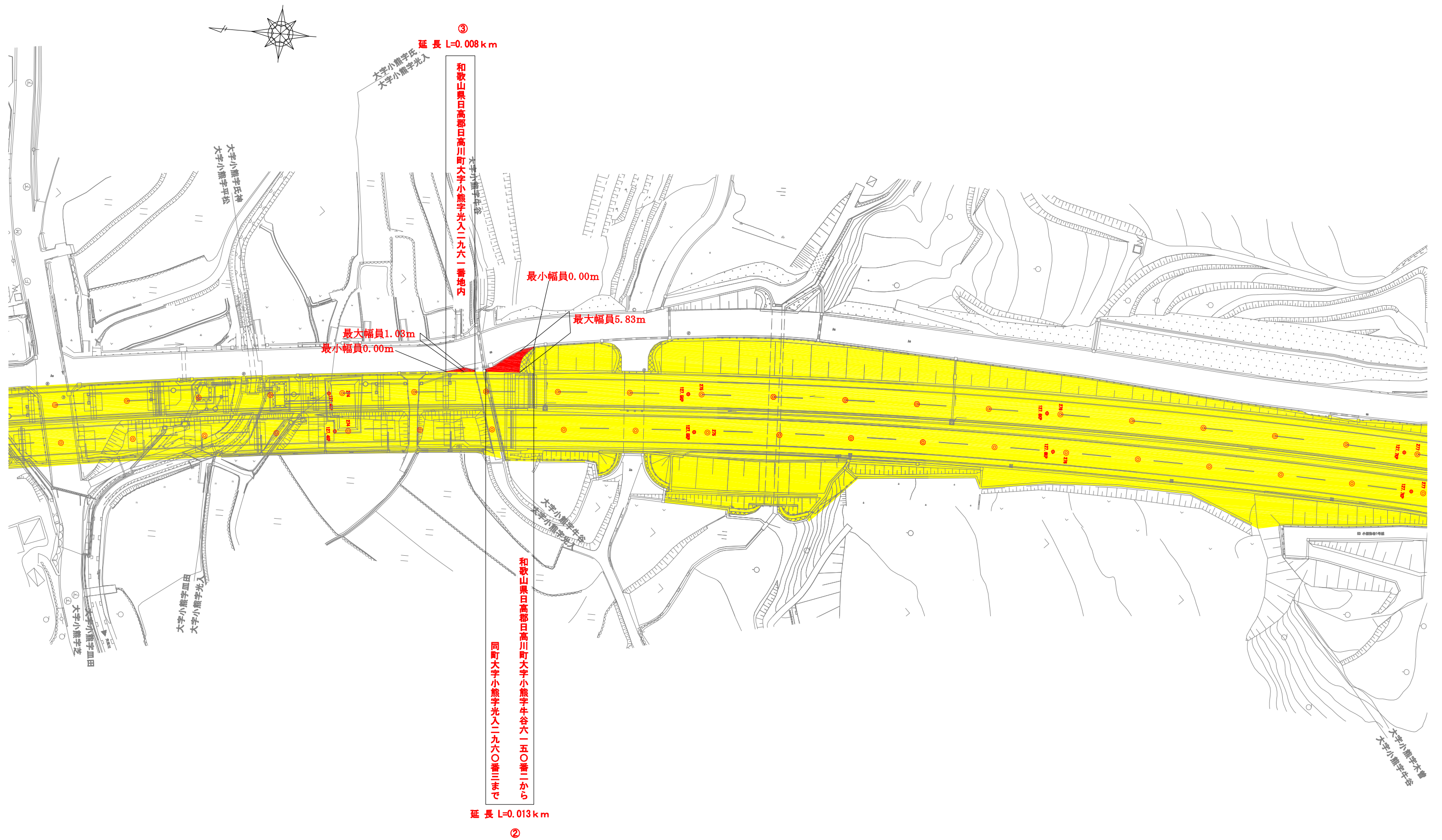
一般国道 4 2 号(湯浅御坊道路)自動車専用道路指定平面図(S=1/1000・A3)(1/17)該当箇所①



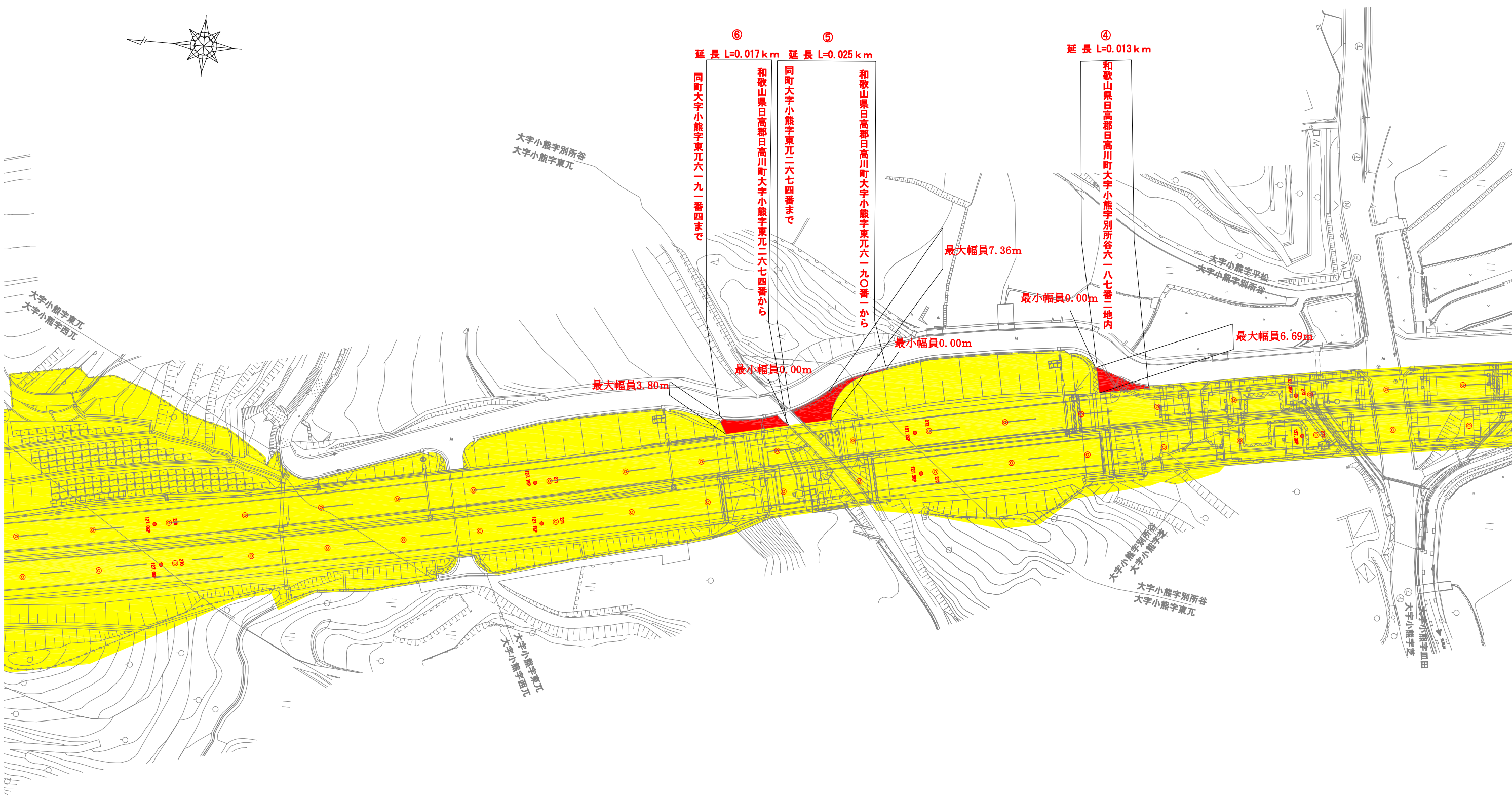
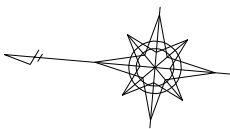
延長 L=0.011 km

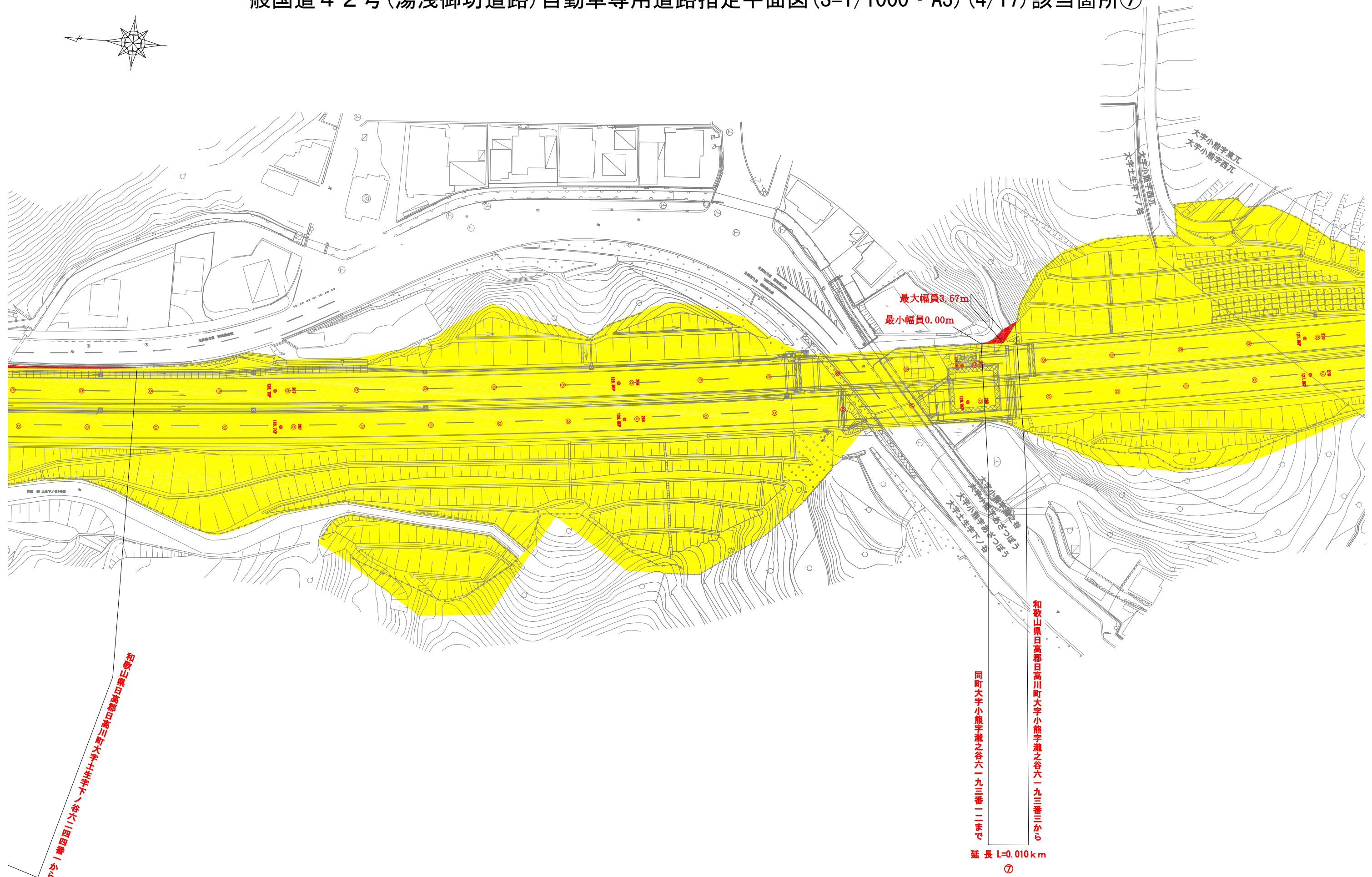
①

一般国道 4 2 号 (湯浅御坊道路) 自動車専用道路指定平面図 (S=1/1000・A3) (2/17) 該当箇所②③

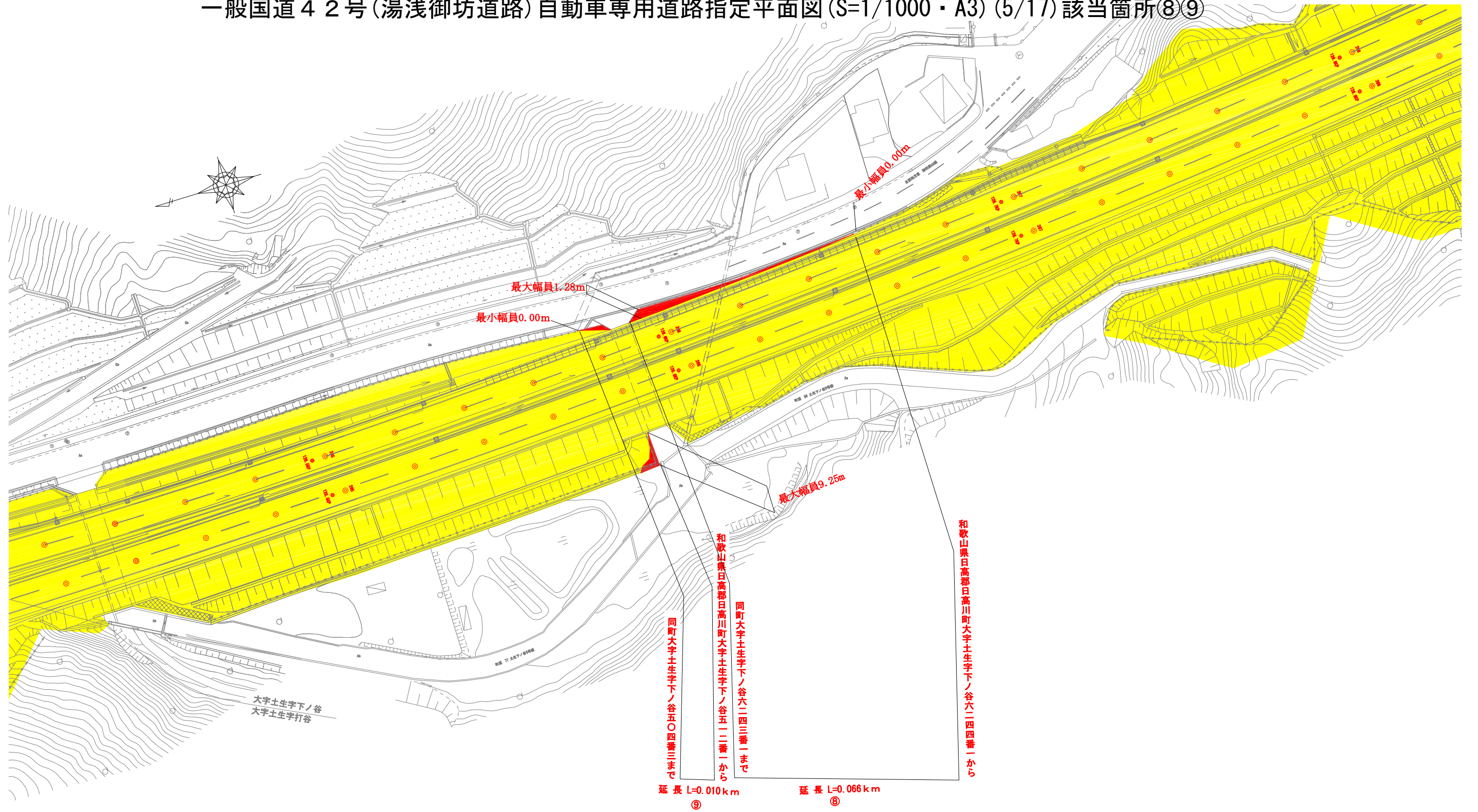


一般国道 4 2 号 (湯浅御坊道路) 自動車専用道路指定平面図 (S=1/1000・A3) (3/17) 該当箇所④⑤⑥

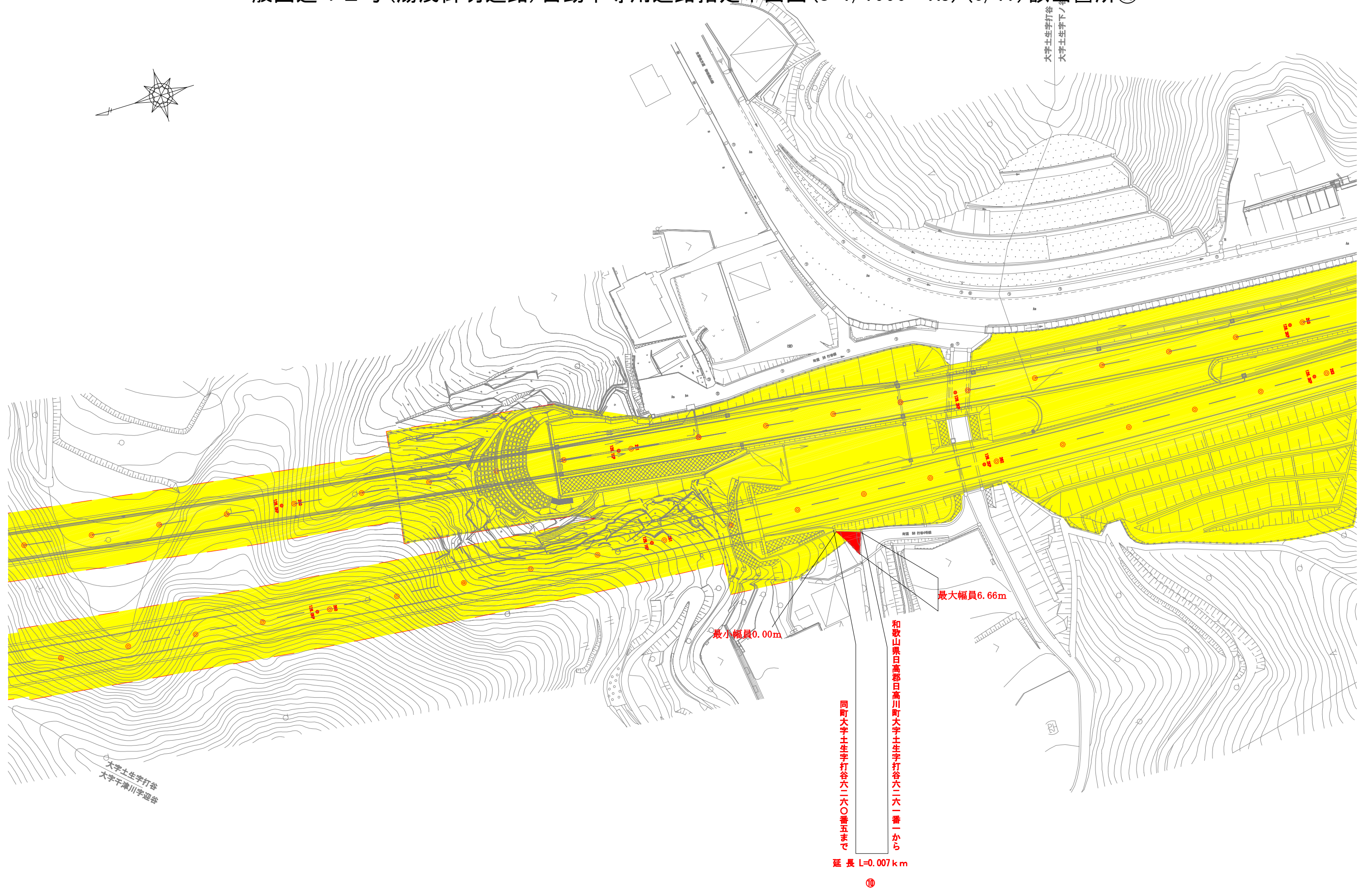


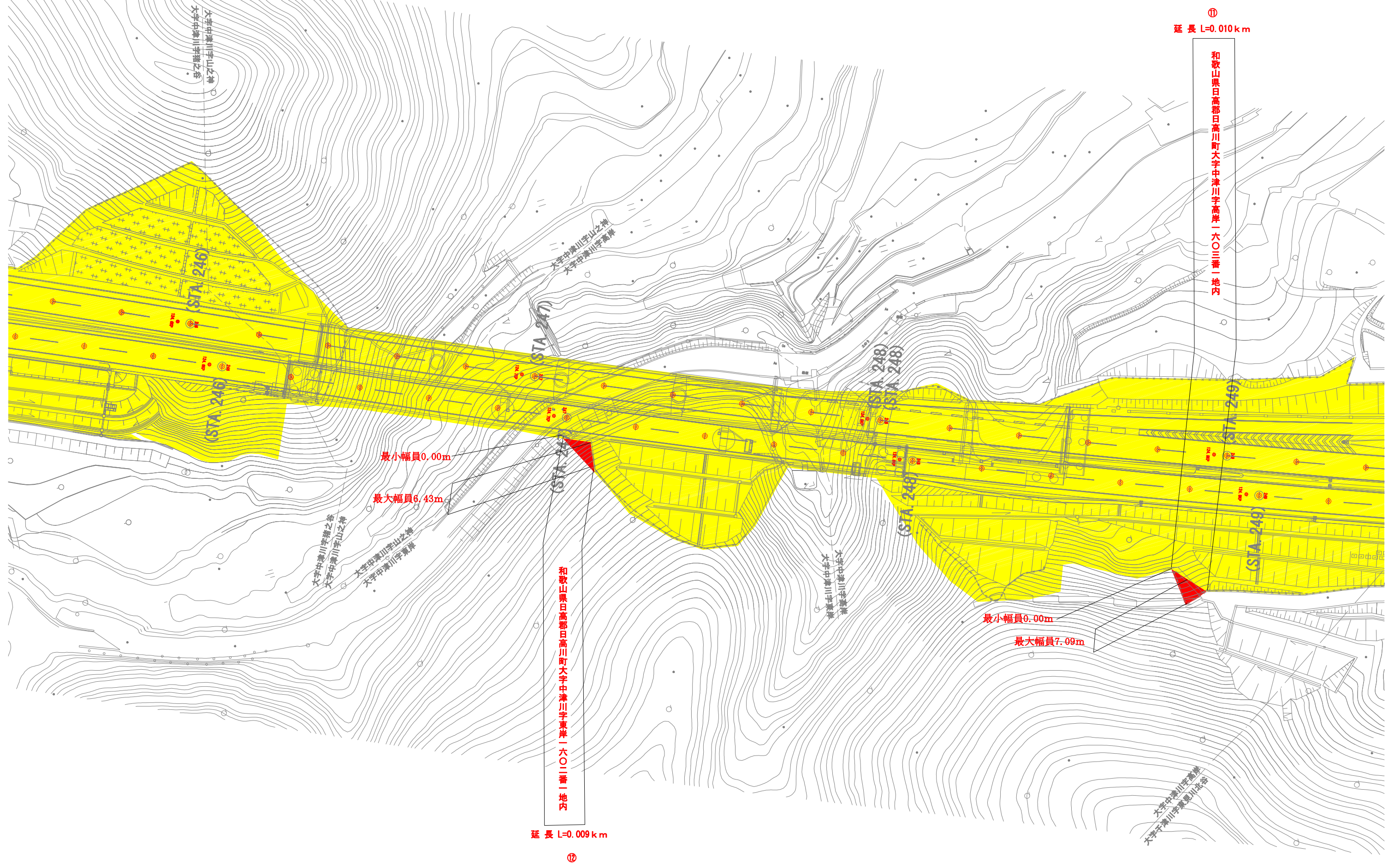


一般国道42号(湯浅御坊道路)自動車専用道路指定平面図(S=1/1000・A3)(5/17)該当箇所⑧⑨

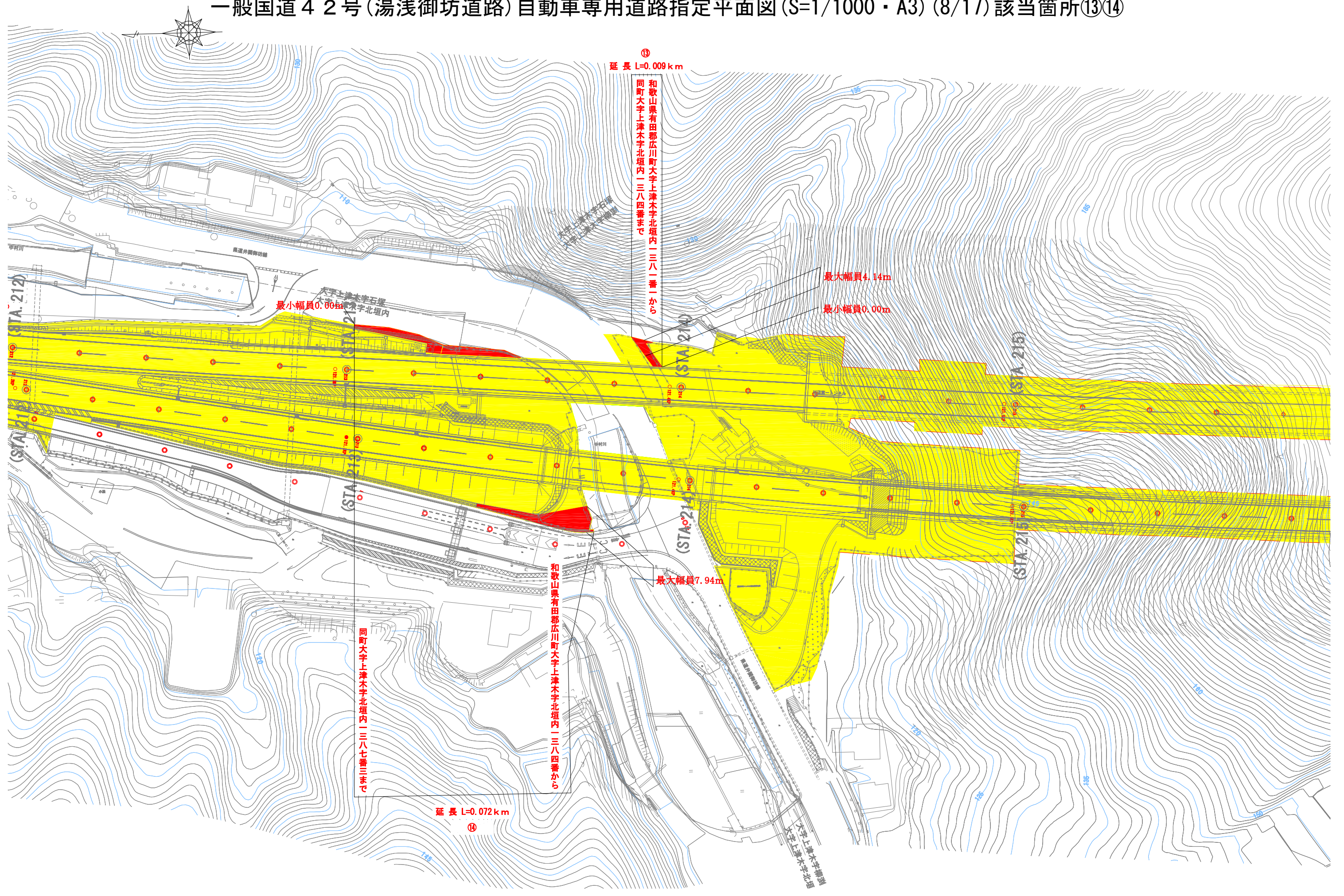


一般国道42号(湯浅御坊道路)自動車専用道路指定平面図(S=1/1000・A3)(6/17)該当箇所⑩

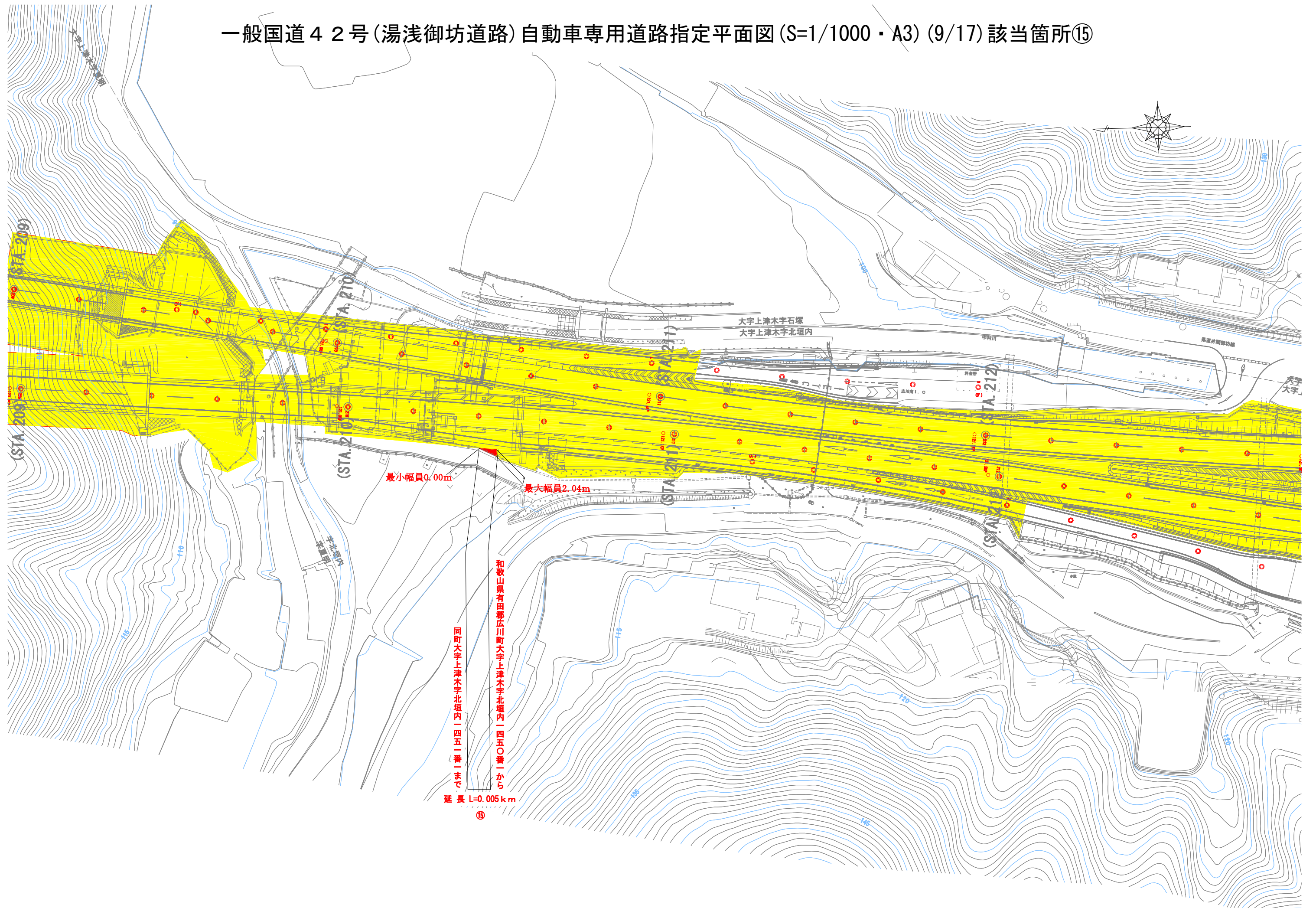


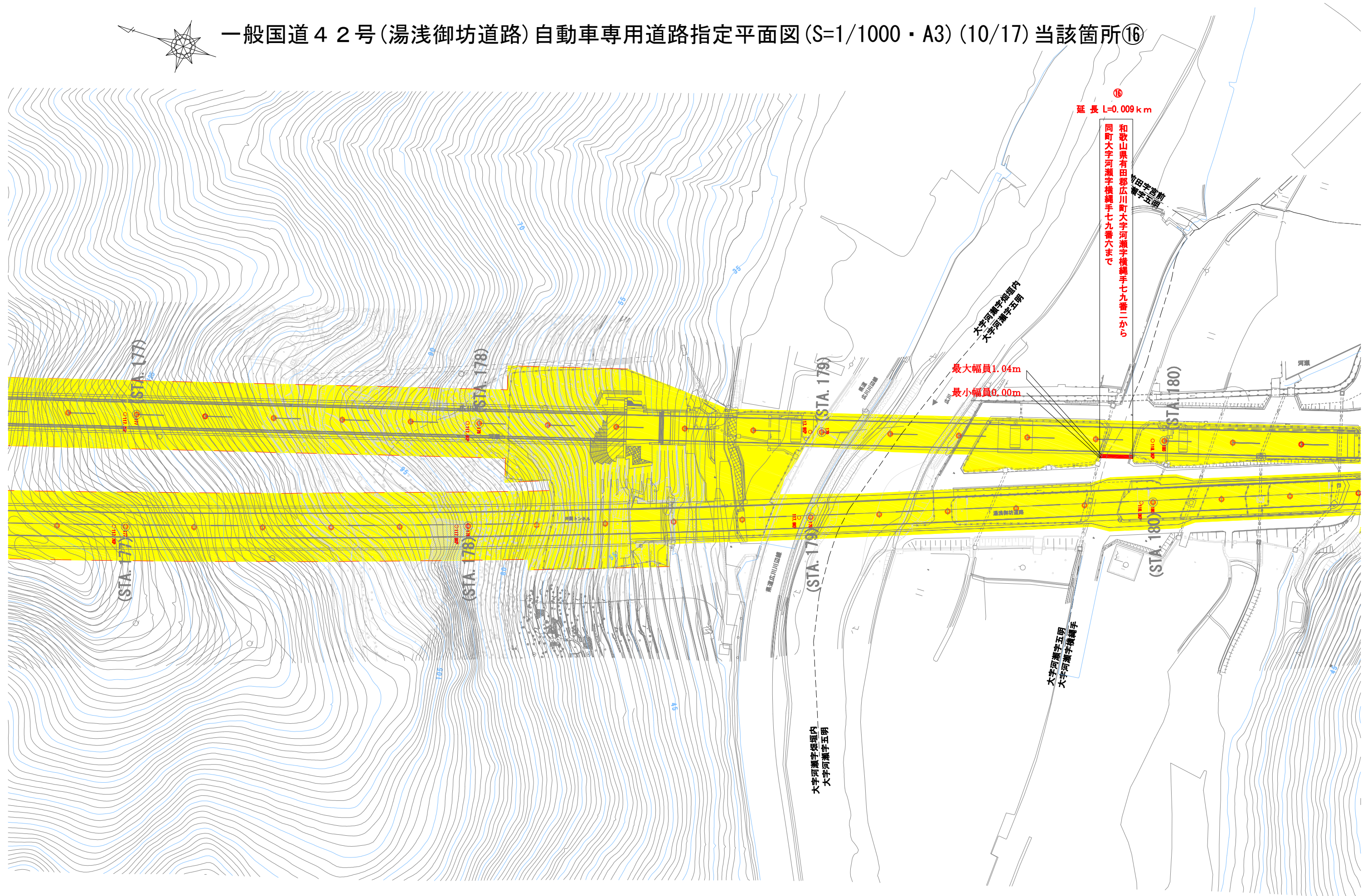
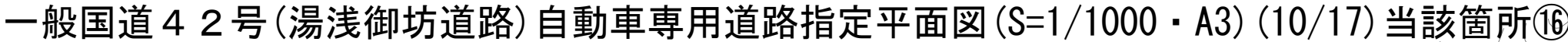


一般国道 4 2 号 (湯浅御坊道路) 自動車専用道路指定平面図 (S=1/1000・A3) (8/17) 該当箇所⑬⑭

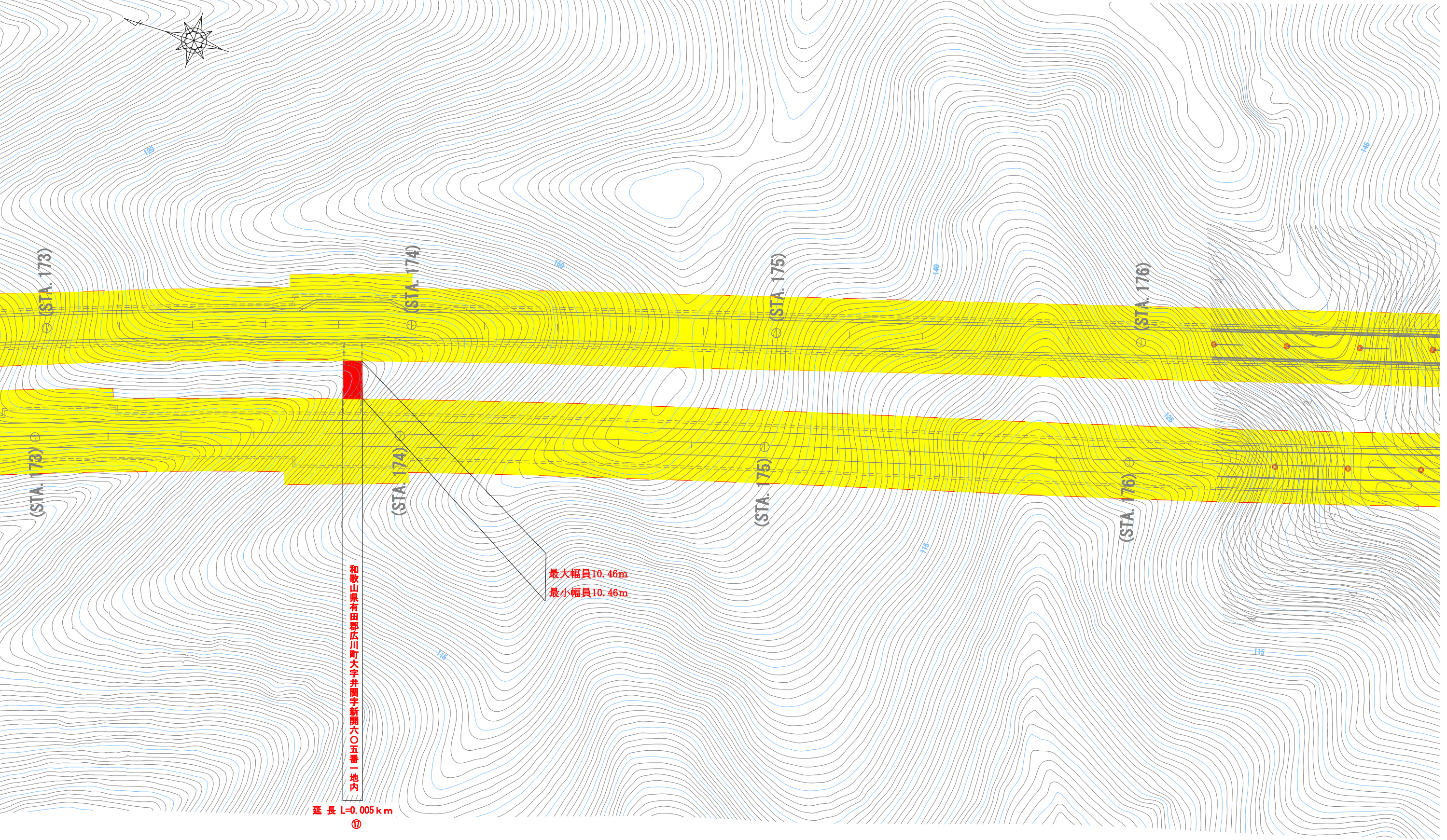


一般国道42号(湯浅御坊道路)自動車専用道路指定平面図(S=1/1000・A3)(9/17)該当箇所⑮

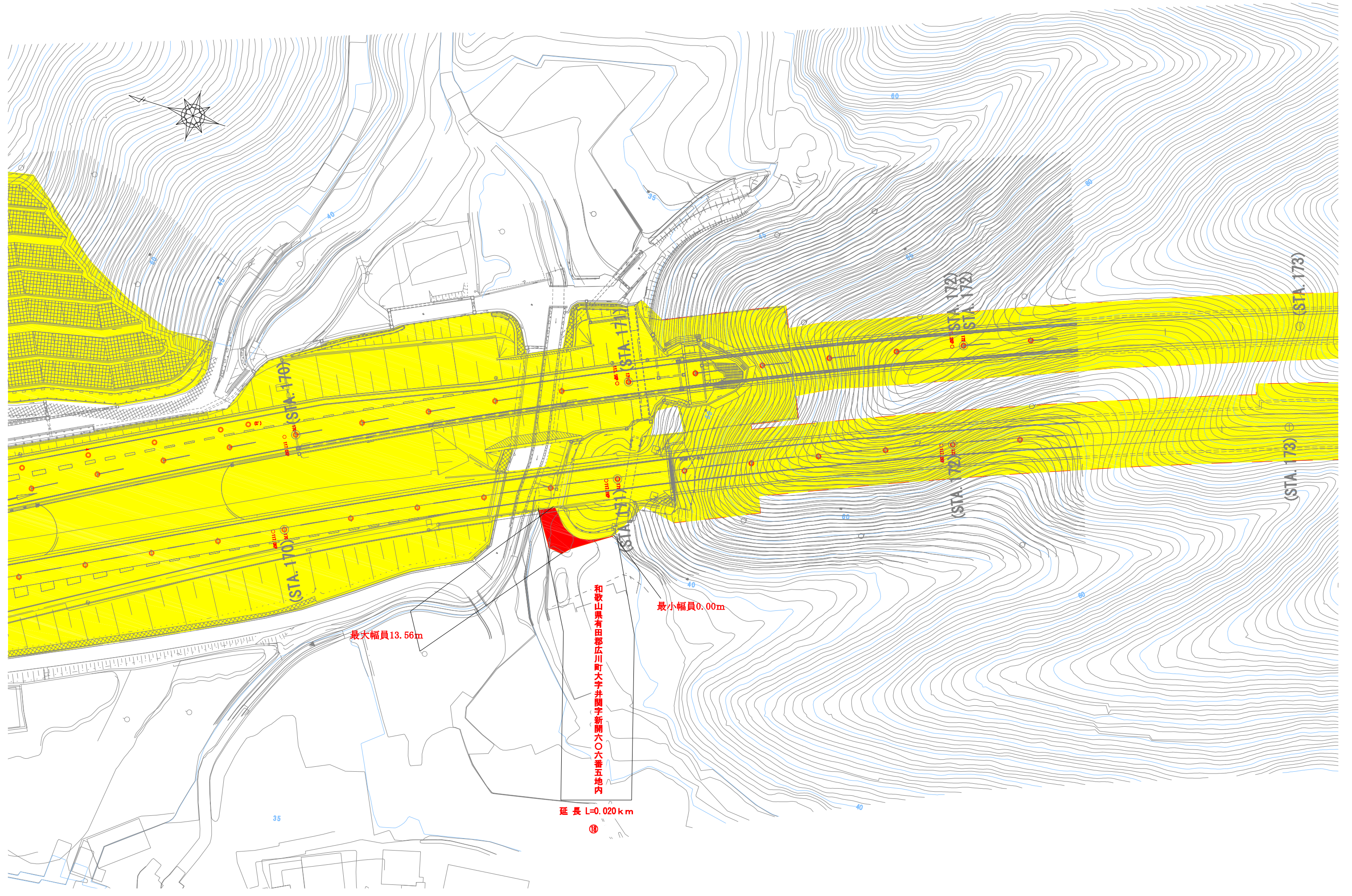


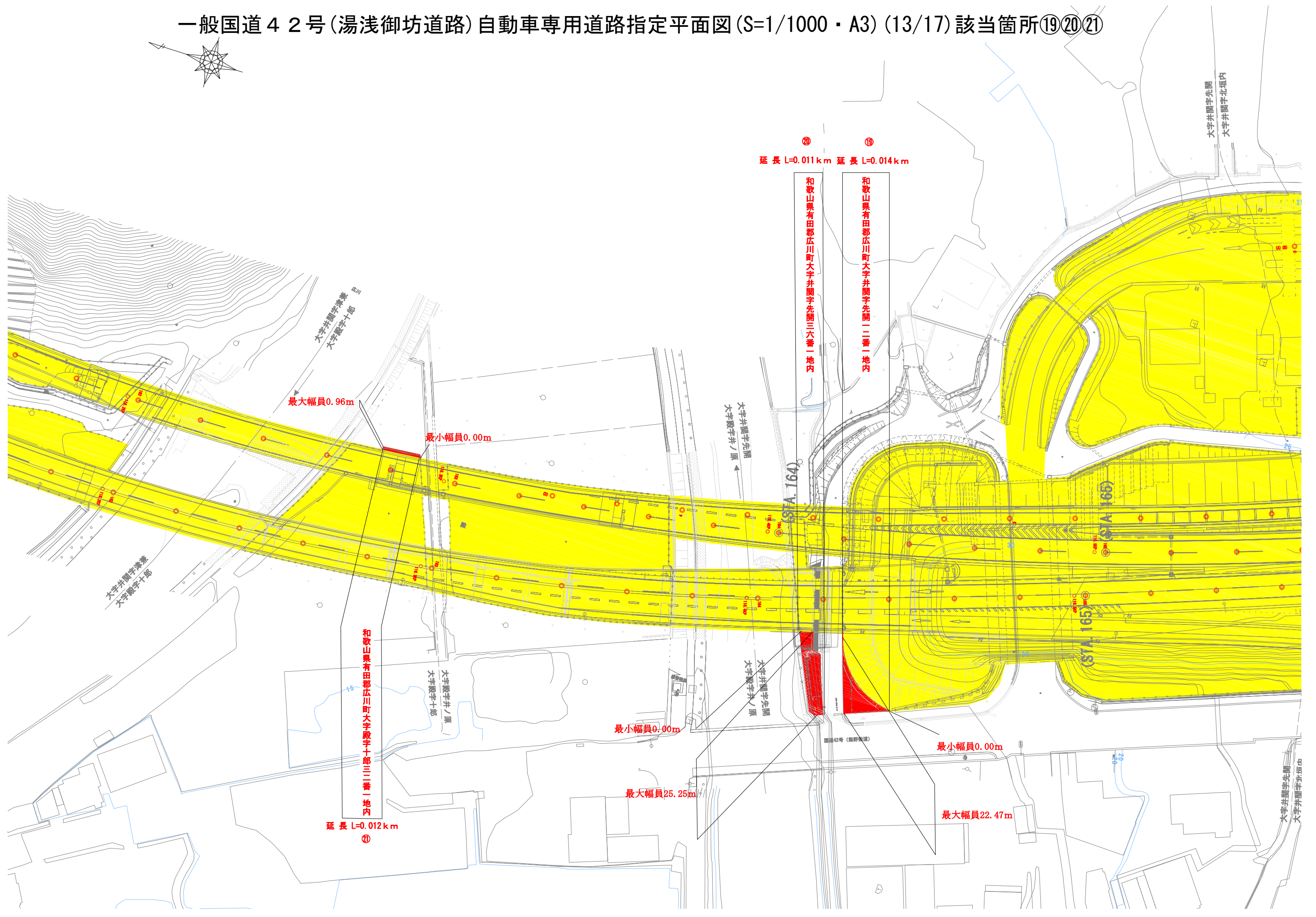


一般国道42号(湯浅御坊道路)自動車専用道路指定平面図(S=1/1000・A3)(11/17)該当箇所⑪

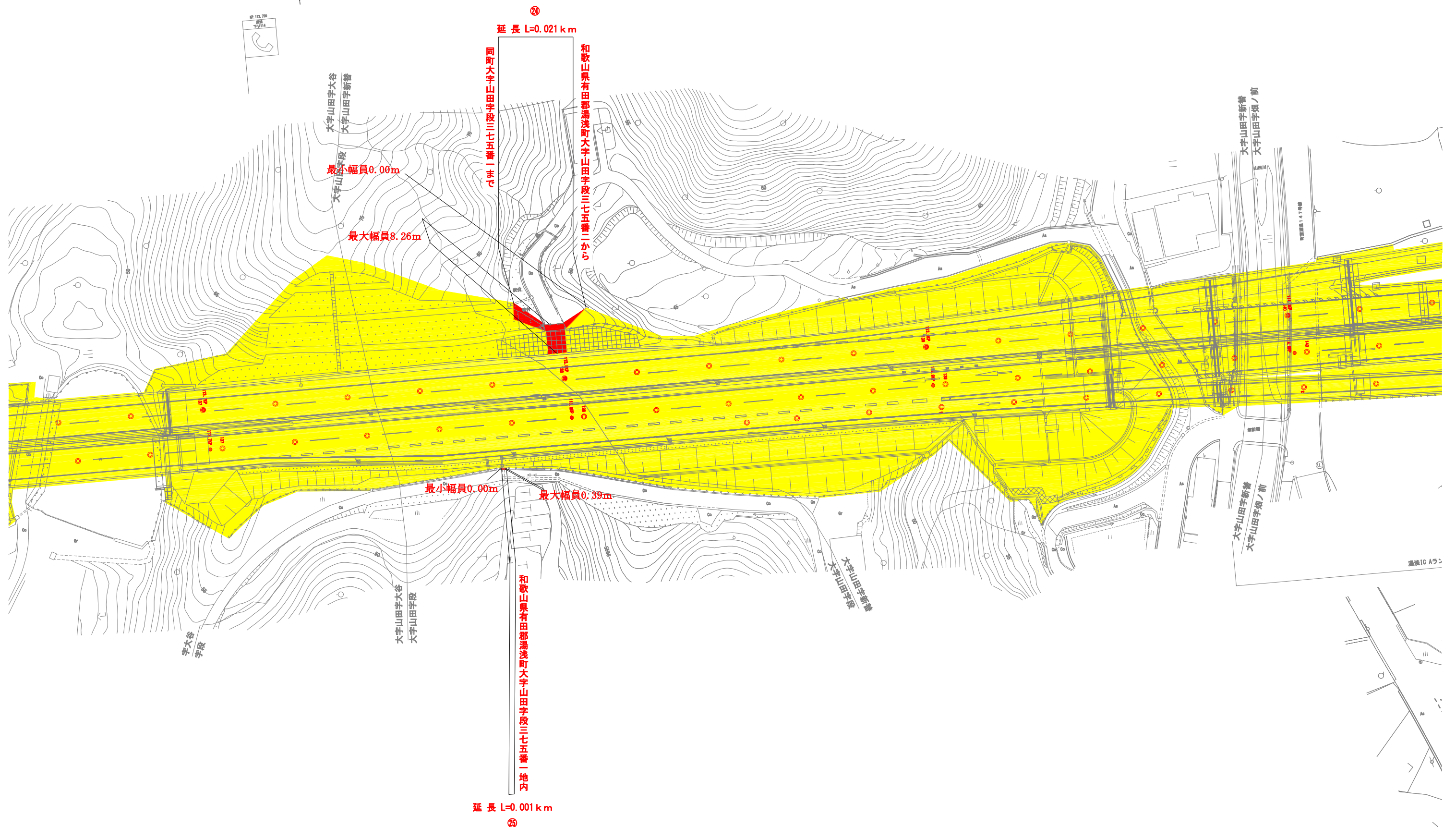
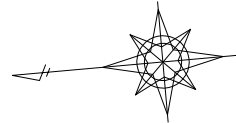


一般国道42号(湯浅御坊道路)自動車専用道路指定平面図(S=1/1000・A3)(12/17)該当箇所⑱





一般国道 4 2 号(湯浅御坊道路)自動車専用道路指定平面図(S=1/1000・A3)(15/17)該当箇所②④⑤



一般国道42号(湯浅御坊道路)自動車専用道路指定平面図(S=1/1000・A3)(16/17)該当箇所②

