

# 一般国道1号(淀川左岸線延伸部) 区域変更位置図

縮尺 1:50,000 (用紙サイズ A3)



## E区間

L=0.911km  
W=20.79m~29.53m  
立体的区域区間  
今回区域変更区制

同市都島区毛馬町一丁目一九七番

同市都島区友測町二丁目八六番

## D区間

L=2.969km  
W=29.50m~29.50m  
L=2.969km  
W=29.50m~29.50m  
立体的区域区間

大阪府城東区古市一丁目九番一七

## B区間

L=1.811km  
W=22.10m~40.60m  
L=1.811km  
W=22.10m~40.60m

大阪市鶴見区緑地公園六二六番

## C区間

大L=1.149km  
W=18.19m~111.47m  
L=1.149km  
W=18.19m~111.47m

門真市三ツ島三丁目一八九六番三三

大阪府北区梅田一丁目三番まで

## A区間

L=10.858km W=21.65m~72.25m  
L=10.858km W=21.65m~72.25m

守口市八雲東町二丁目二七七番二から

(仮称) 豊崎IC

(仮称) 門真西IC

(仮称) 内環IC

門真JCT

1:50,000



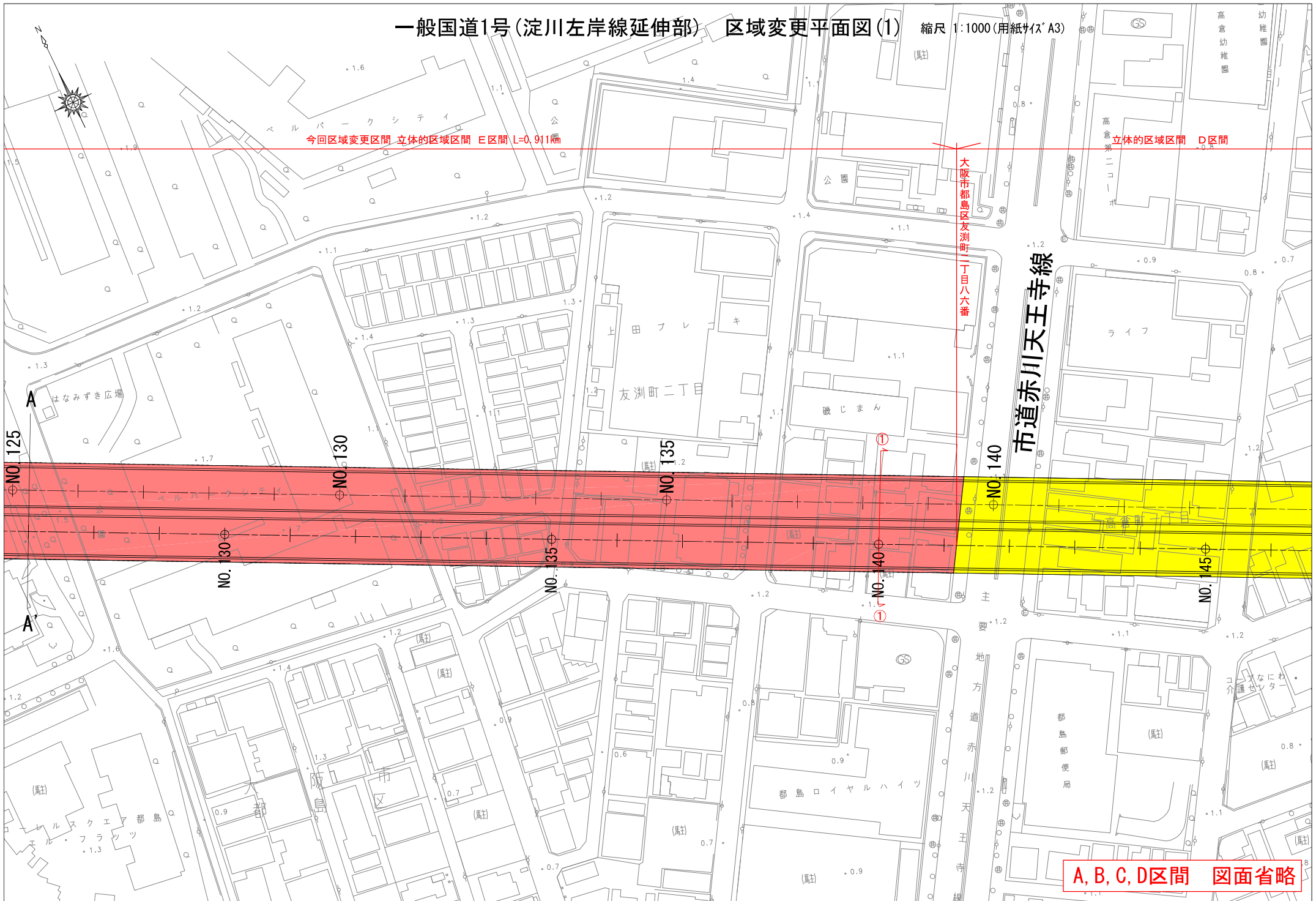


# 一般国道1号(淀川左岸線延伸部) 区域変更平面図(1)

縮尺 1:1000(用紙サイズ A3)

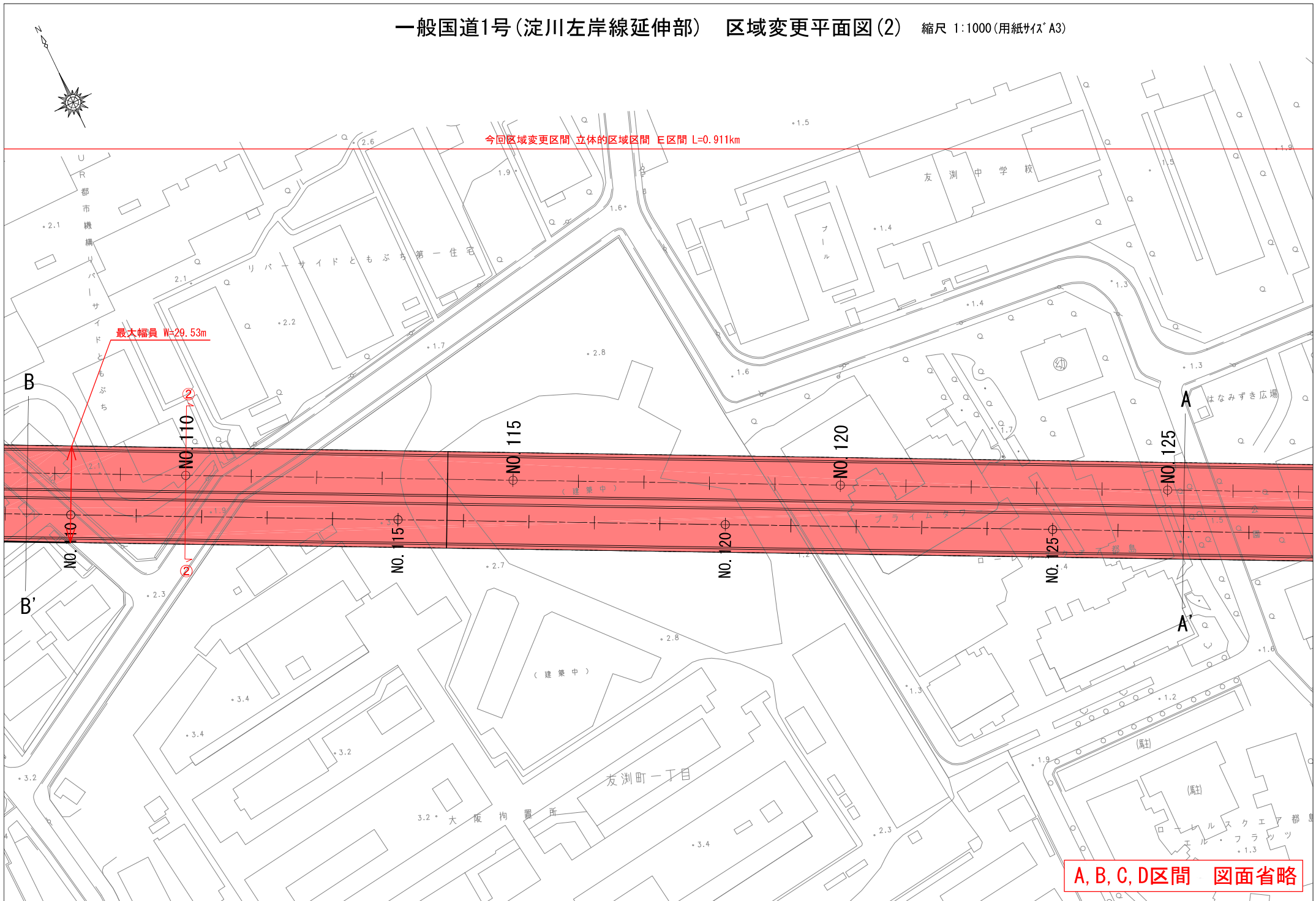
今回区域変更区間 立体的区域区間 E区間 L=0.911km

立体的区域区間 D区間



A, B, C, D区間 図面省略

一般国道1号(淀川左岸線延伸部) 区域変更平面図(2) 縮尺 1:1000(用紙サイズ A3)



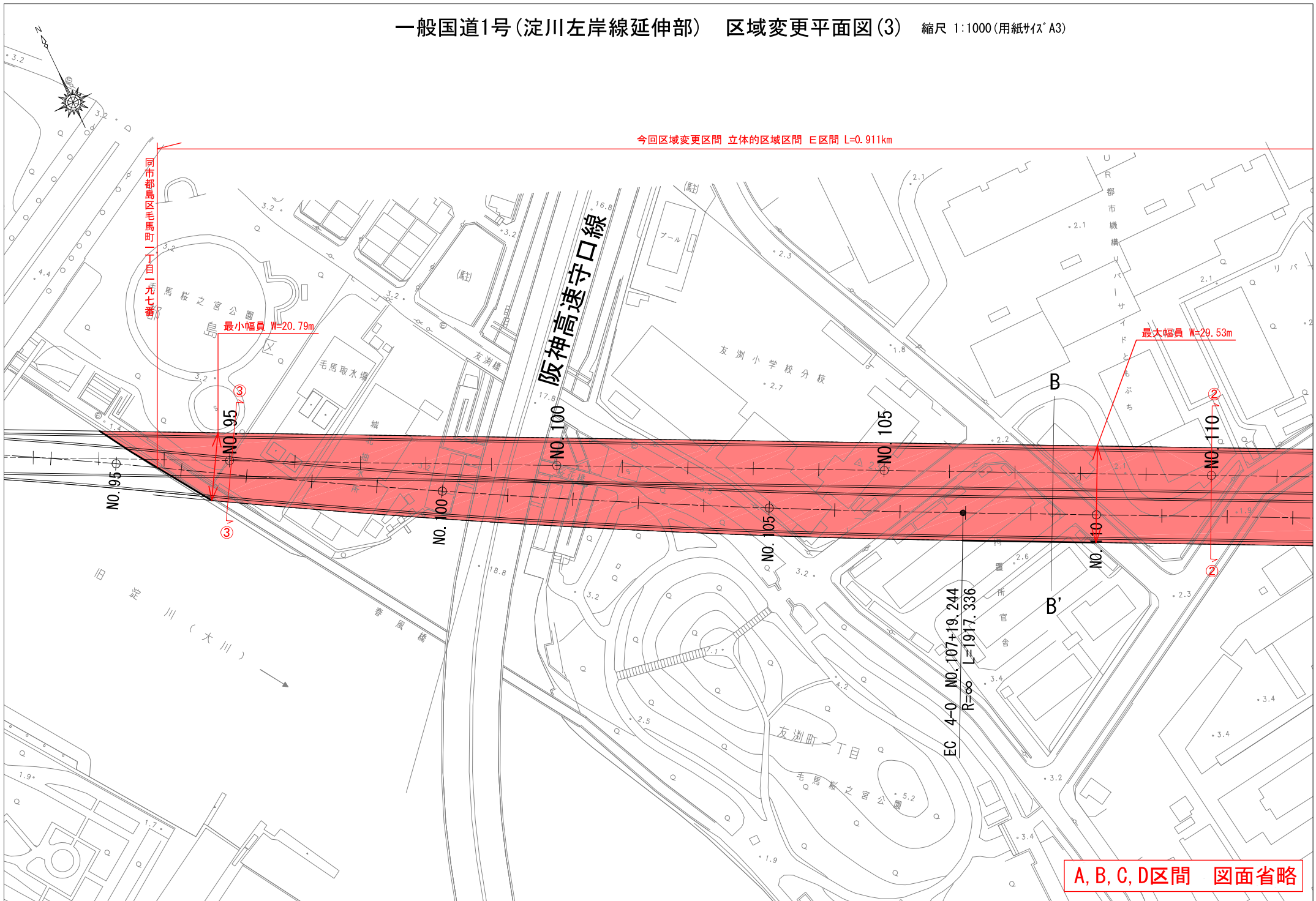
今回区域変更区間 立体的区域区間 E区間 L=0.911km

最大幅員 W=29.53m

A, B, C, D区間 図面省略

一般国道1号(淀川左岸線延伸部) 区域変更平面図(3) 縮尺 1:1000(用紙サイズ A3)

今回区域変更区間 立体的区域区間 E区間 L=0.911km

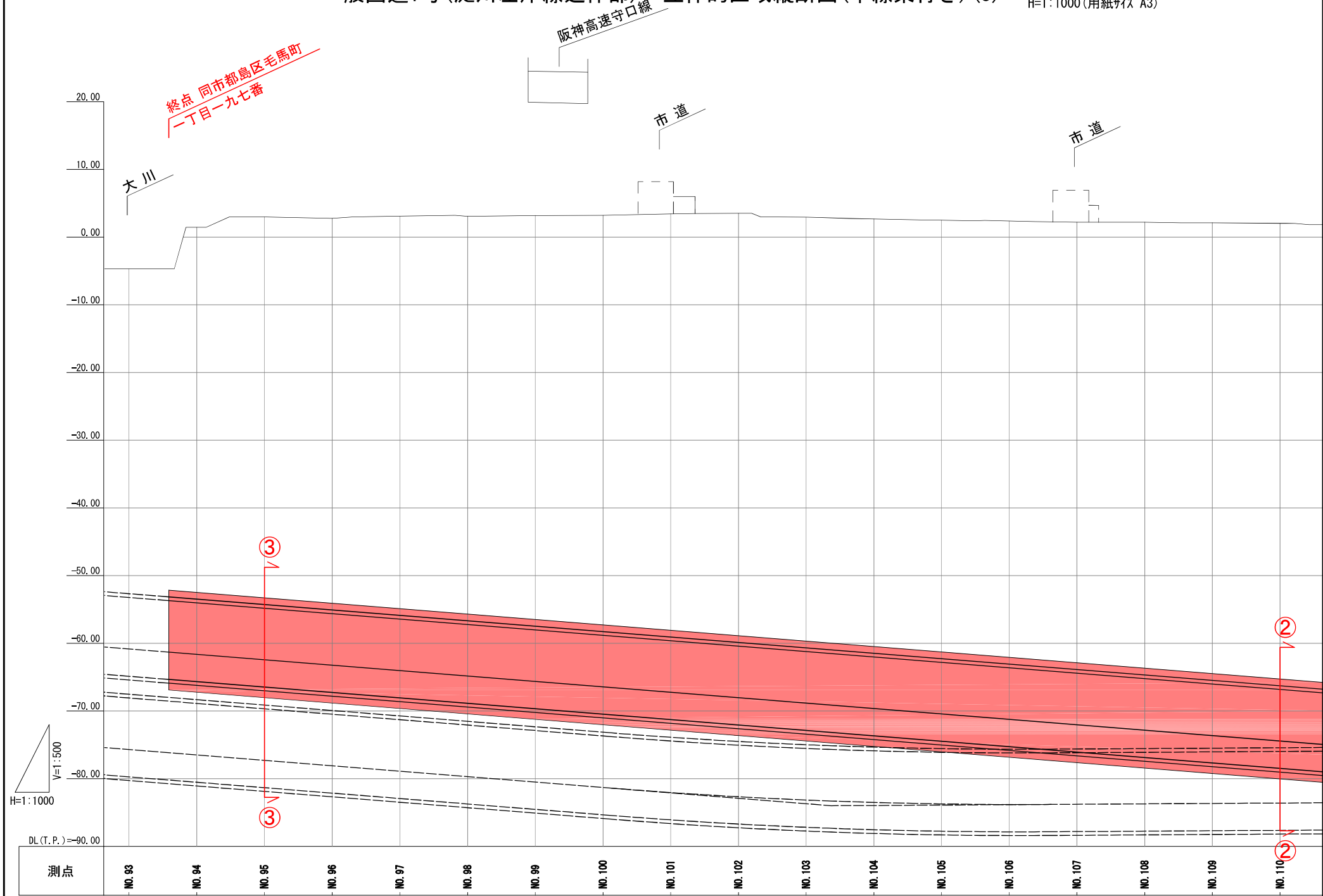






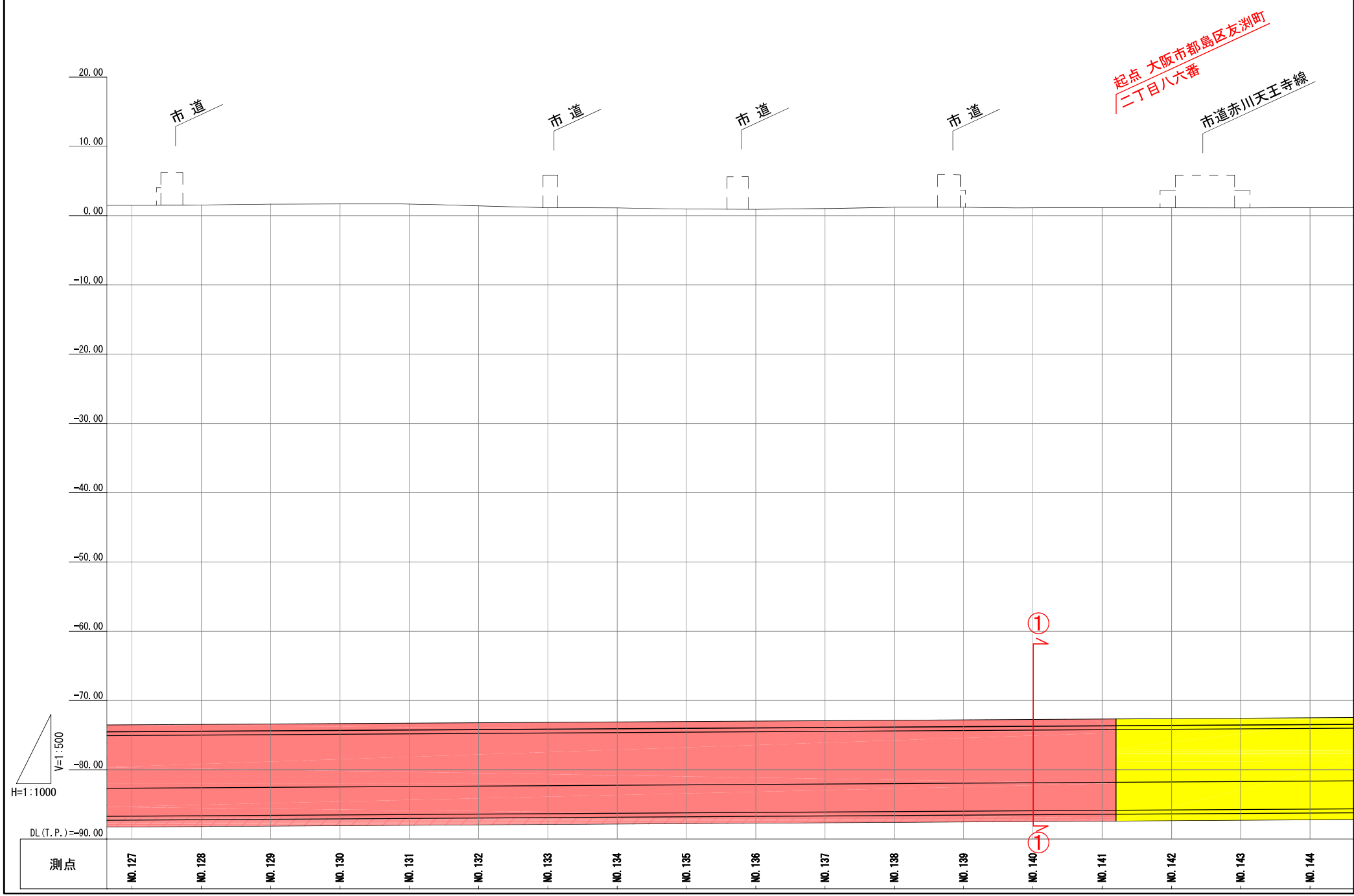
一般国道1号(淀川左岸線延伸部) 立体的区域縦断図(本線東行き) (3)

V=1:500  
H=1:1000(用紙サイズ A3)



一般国道1号(淀川左岸線延伸部) 立体的区域縦断図(本線西行き)(1)

V=1:500  
H=1:1000(用紙サイズA3)

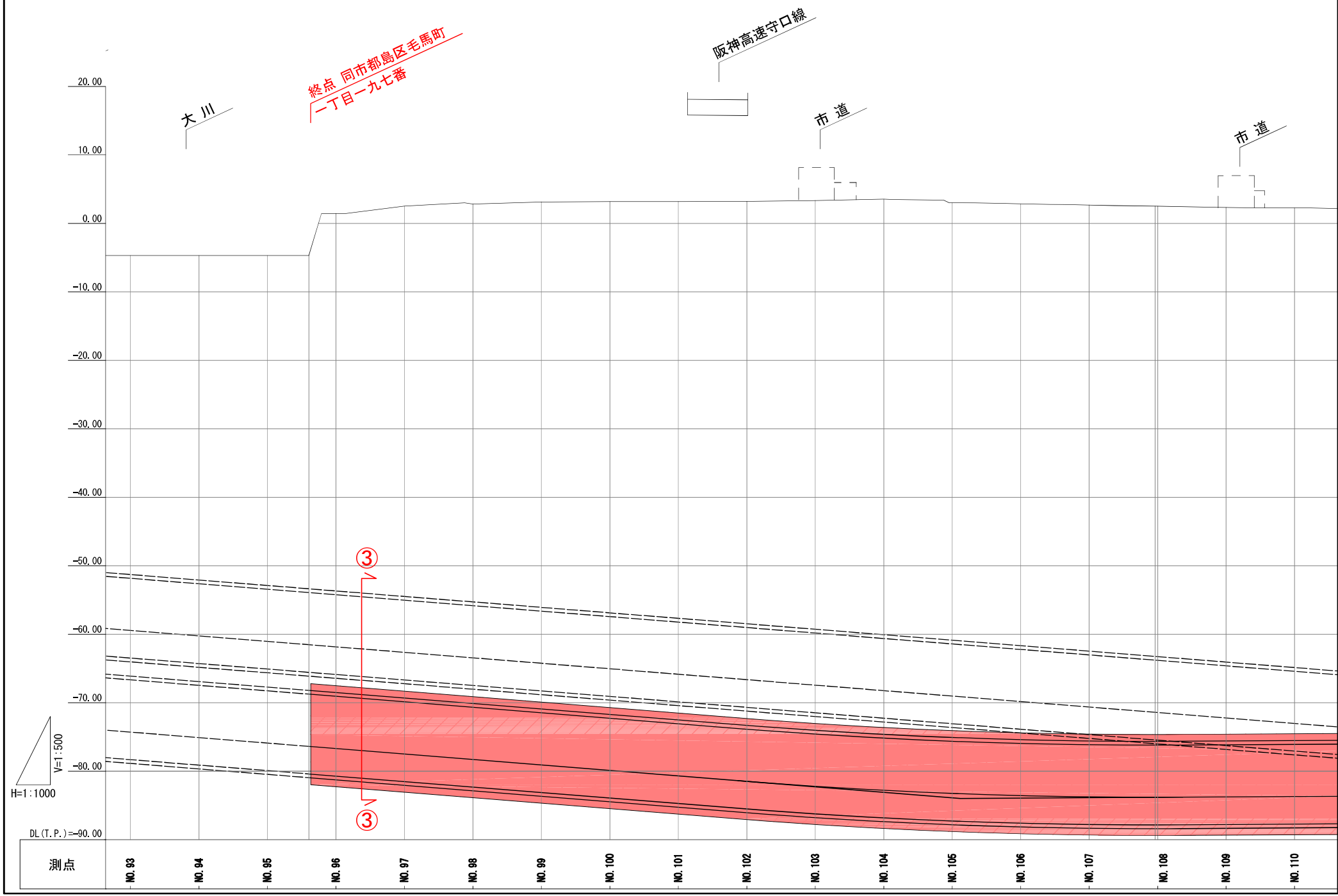






一般国道1号(淀川左岸線延伸部) 立体的区域縦断図(本線西行き) (3)

V=1:500  
H=1:1000(用紙サイズ A3)

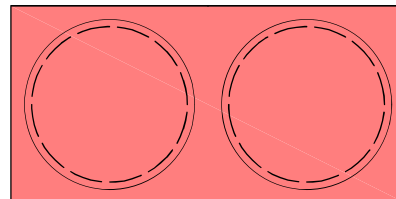


一般国道1号（淀川左岸線延伸部）立体的区域横断面図（1） 縮尺1：400（用紙サイズ A3）

①—①断面



本線東行き      本線西行き

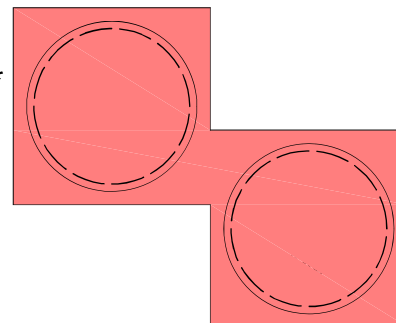




②—②断面



本線東行き



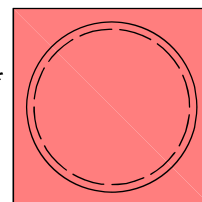
本線西行き

一般国道1号（淀川左岸線延伸部）立体的区域横断面図（3） 縮尺1：400（用紙サイズ A3）

③—③断面



本線東行き



本線西行き

