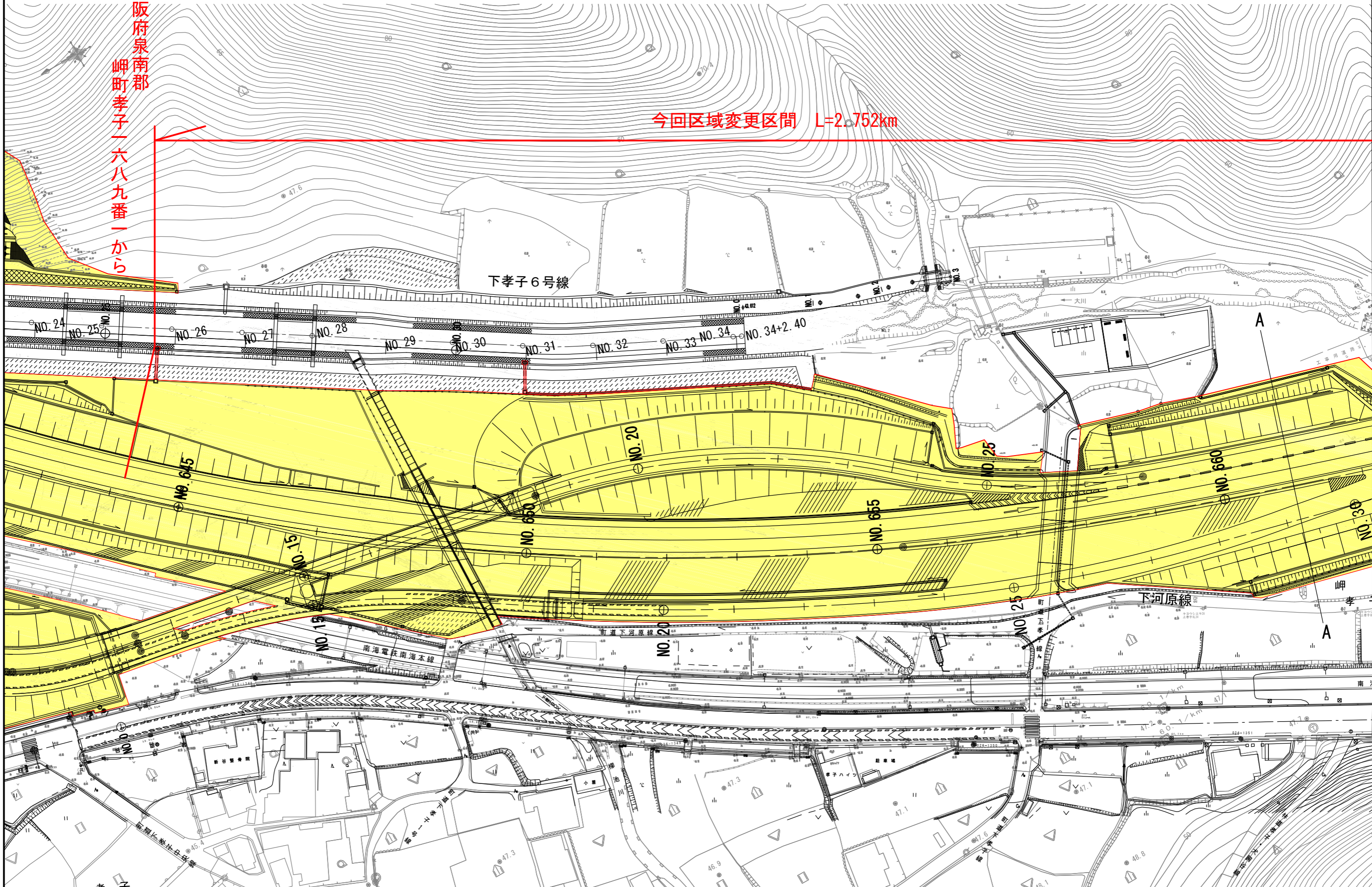


一般国道26号（第二阪和国道）区域変更平面図

用紙サイズ A3 縮尺 S=1:1000



大阪府泉南郡
岬町孝子一六八九番一から

今回区域変更区間 L=2.752km

下孝子6号線

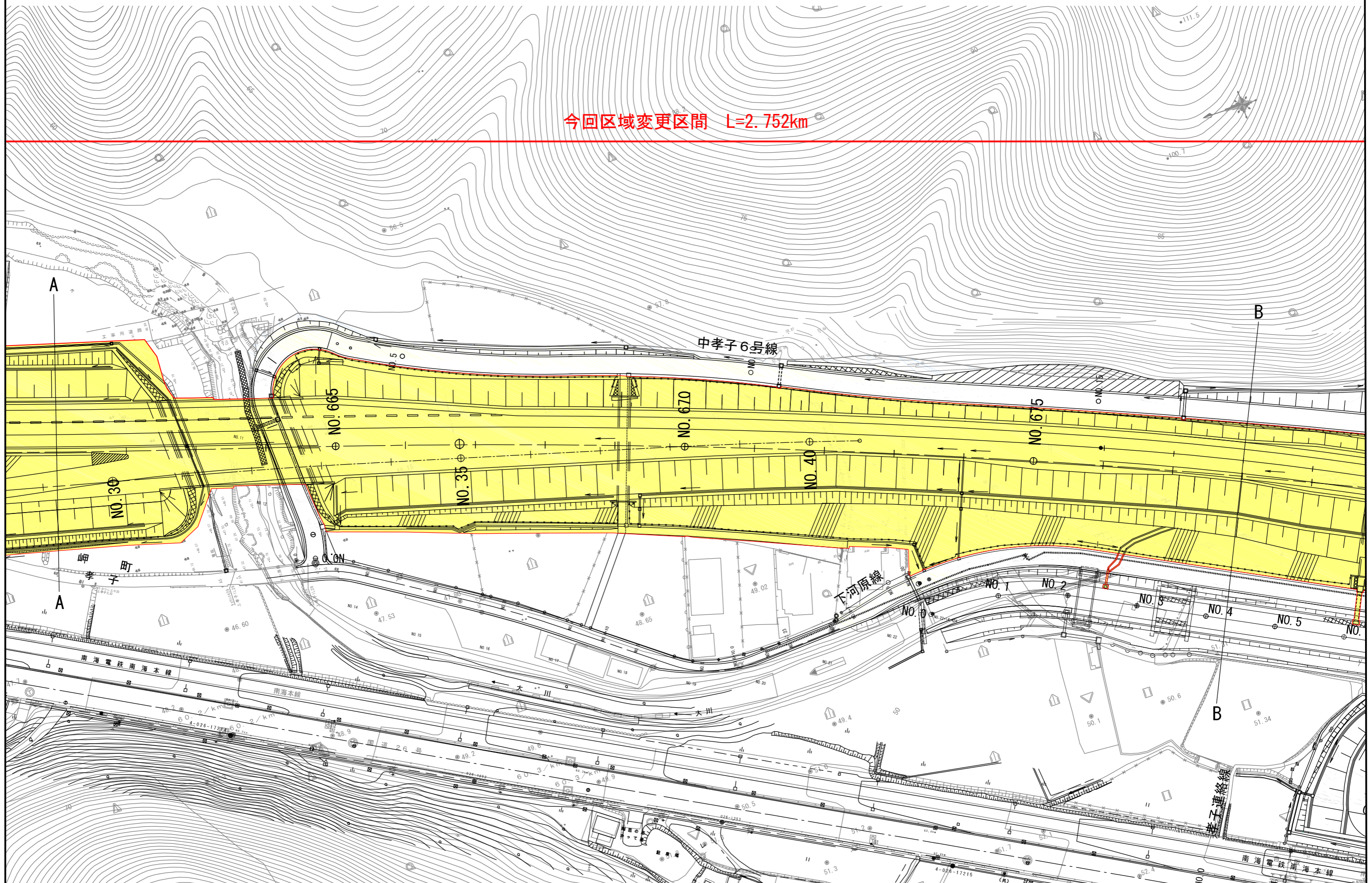
下河原線

南海電鉄南海本線

一般国道26号（第二阪和国道）区域変更平面図

用紙サイズ A3 縮尺 S=1:1000

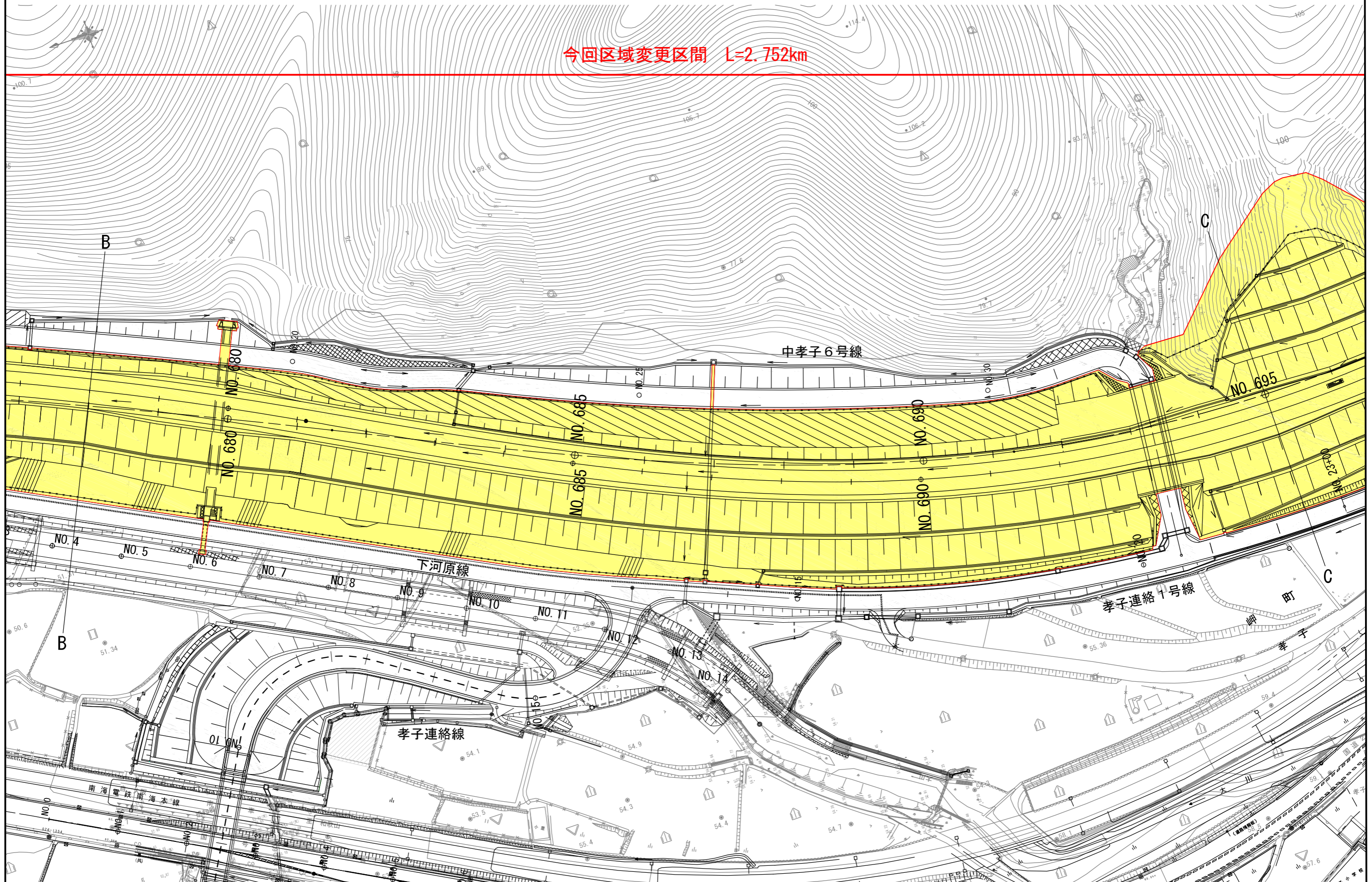
今回区域変更区間 L=2.752km



一般国道26号（第二阪和国道）区域変更平面図

用紙サイズ A3 縮尺 S=1:1000

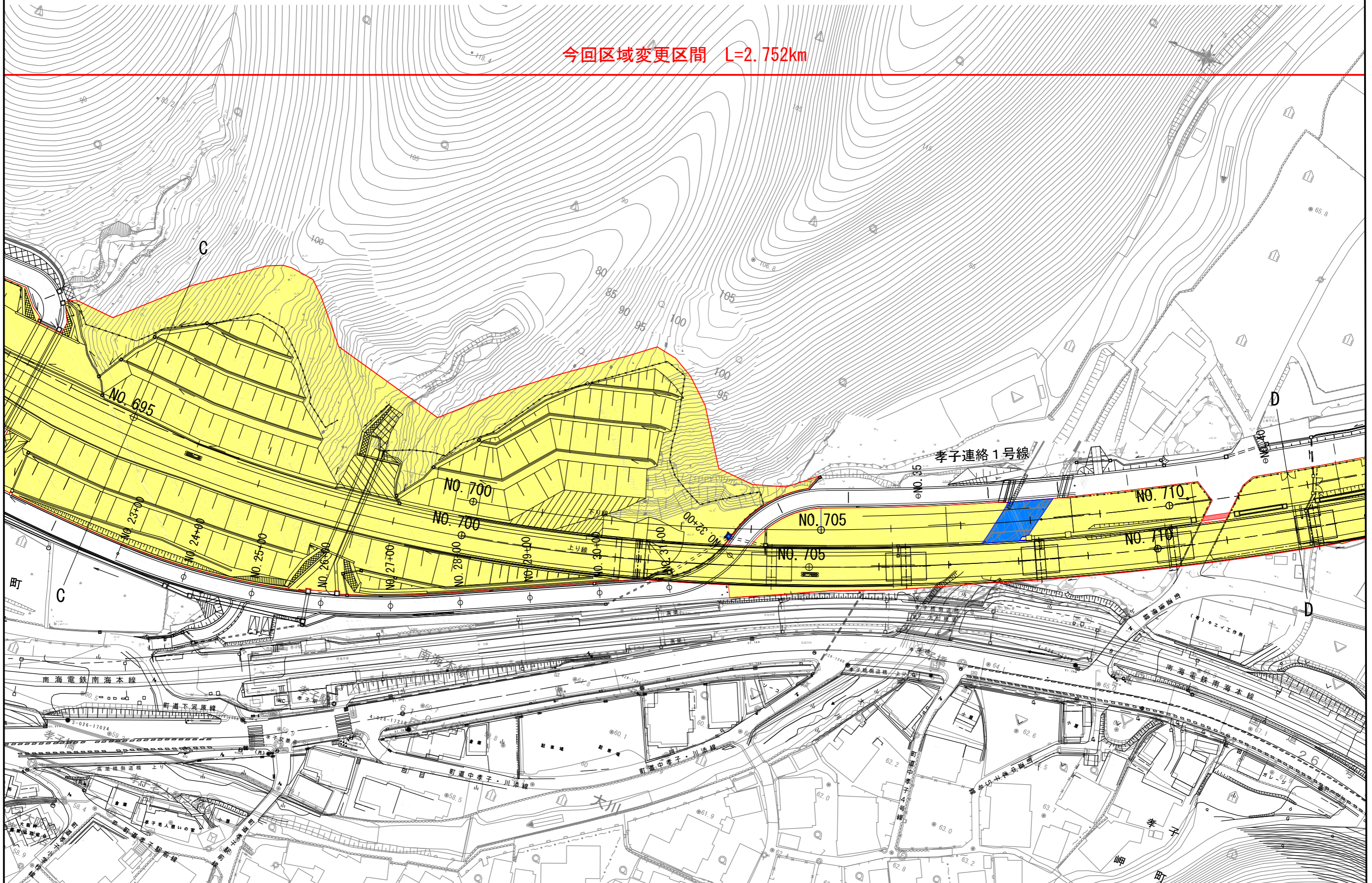
今回区域変更区間 L=2.752km



一般国道26号（第二阪和国道）区域変更平面図

用紙サイズ A3 縮尺 S=1:1000

今回区域変更区間 L=2.752km



一般国道26号（第二阪和国道）区域変更平面図

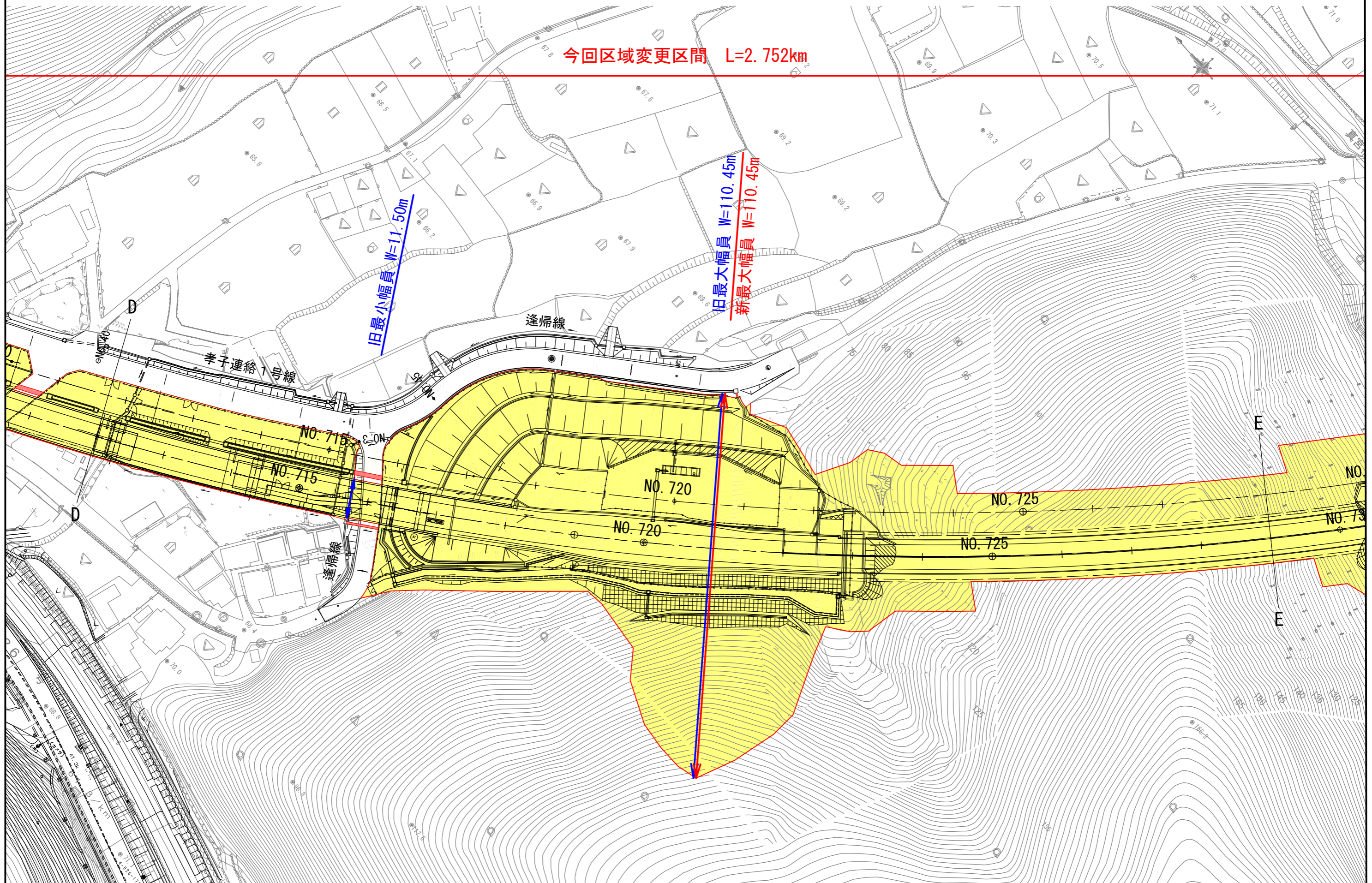
用紙サイズ A3 縮尺 S=1:1000

今回区域変更区間 L=2.752km

旧最小幅員 W=11.50m

旧最大幅員 W=110.45m

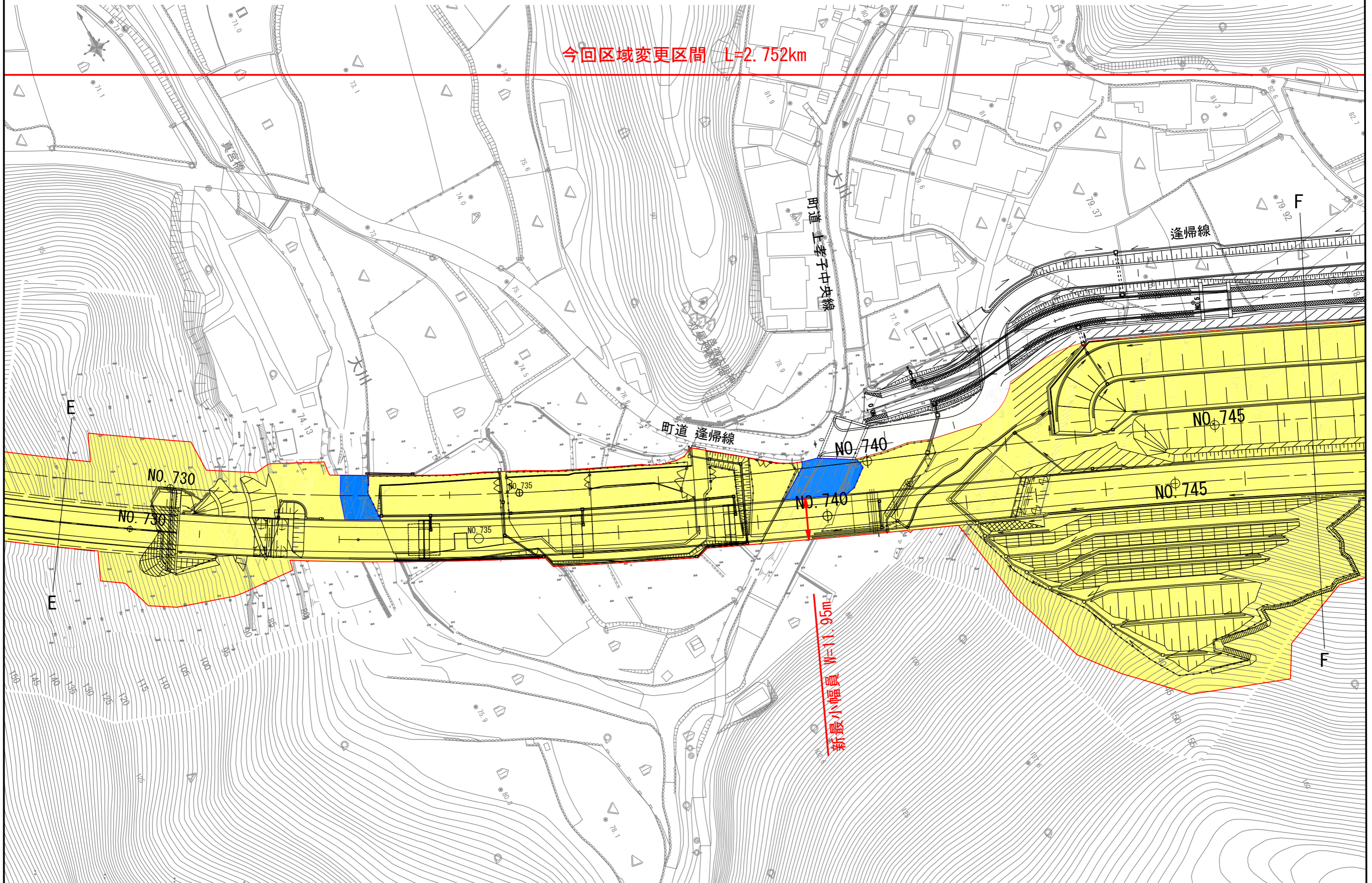
新最大幅員 W=110.45m



一般国道26号（第二阪和国道）区域変更平面図

用紙サイズ A3 縮尺 S=1:1000

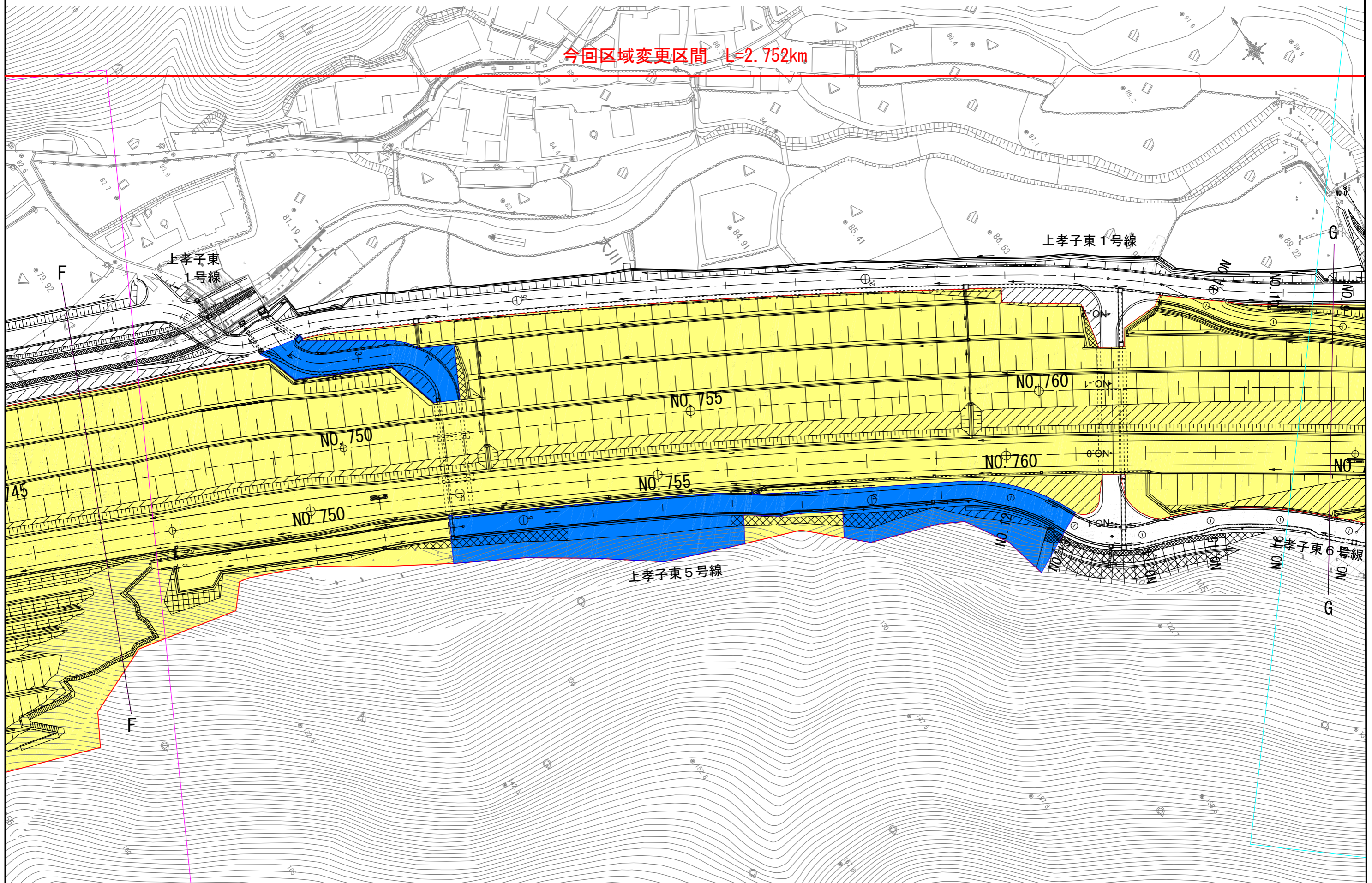
今回区域変更区間 L=2.752km



一般国道26号（第二阪和国道）区域変更平面図

用紙サイズ A3 縮尺 S=1:1000

今回区域変更区間 L=2.752km



一般国道26号（第二阪和国道）区域変更平面図

用紙サイズ A3 縮尺 S=1:1000

今回区域変更区間 L=2.752km

同町孝子九四四番一まで

