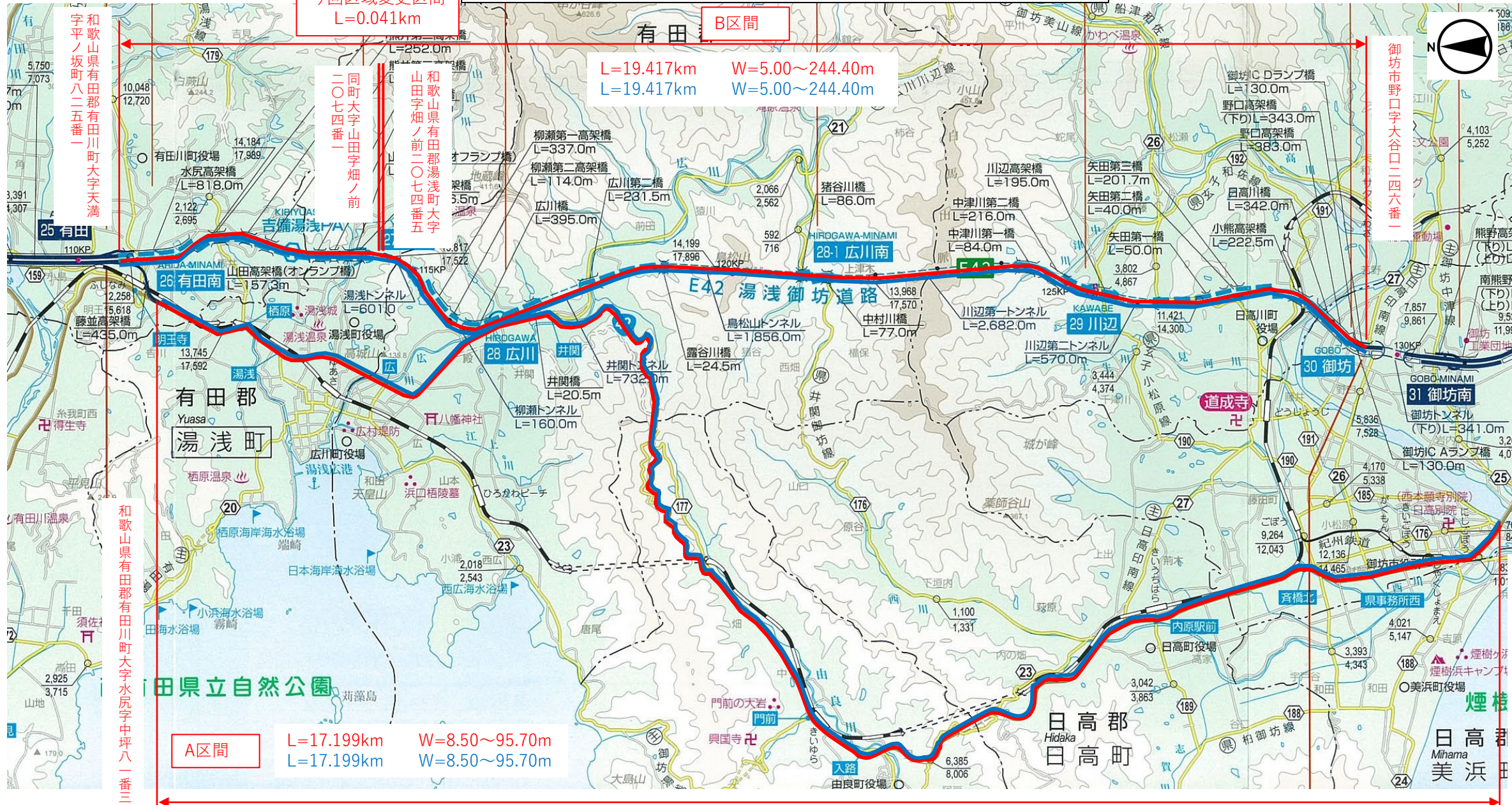


一般国道42号（湯浅御坊道路）道路区域変更区間【1/50,000】（A3）



今回区域変更区間  
L=0.041km

B区間

L=19.417km W=5.00~244.40m  
L=19.417km W=5.00~244.40m

A区間

L=17.199km W=8.50~95.70m  
L=17.199km W=8.50~95.70m

和歌山県有田郡有田川町大字天満  
字平ノ坂町八二五番一

二〇七四番一  
同町大字山田字畑ノ前

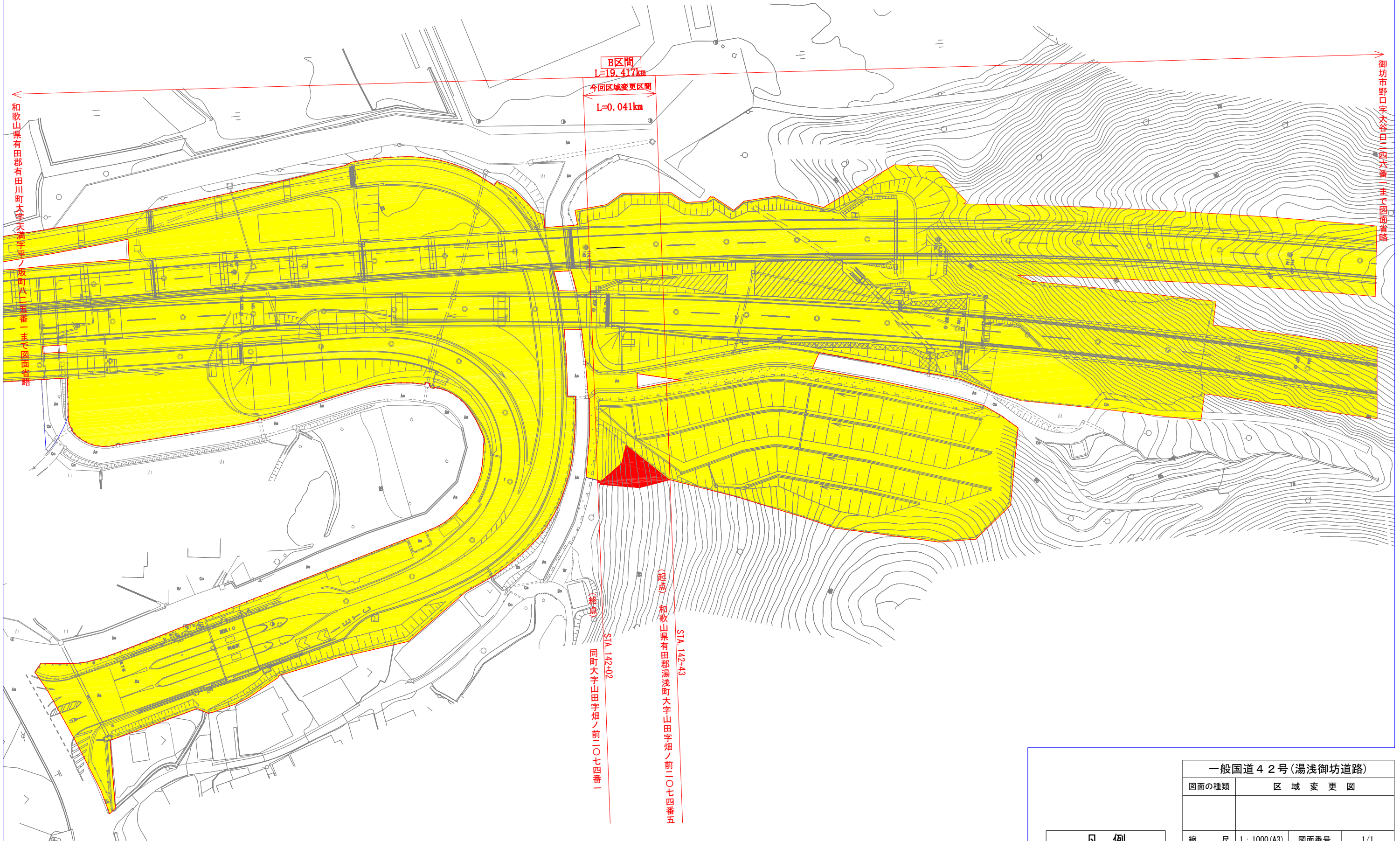
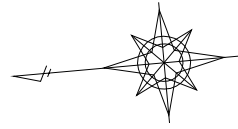
和歌山県有田郡湯浅町大字  
山田字畑ノ前二〇七四番五

御坊市野口字大谷口二四六番一

和歌山県有田郡有田川町大字水尻字中坪八一番三まで

御坊市塩屋町北塩屋字北湊六八九五番八から

一般国道42号（湯浅御坊道路）区域変更平面図  
S=1:1000 (A3)



和歌山県有田郡有田川町大字天満字平ノ坂町八二五番一まで図面省略

御坊市野口字大谷口二四六番一まで図面省略

B区間  
L=19.417km  
今回区域変更区間  
L=0.041km

（起終）  
和歌山県有田郡湯浅町大字山田字畑ノ前二〇七四番五  
STA.142+43  
同町大字山田字畑ノ前二〇七四番一  
STA.142+02

A区間 図面省略

凡例	
<span style="display:inline-block; width:15px; height:10px; background-color:red;"></span>	区域増
<span style="display:inline-block; width:15px; height:10px; background-color:yellow;"></span>	道路区域

一般国道42号（湯浅御坊道路）			
図面の種類	区域変更図		
縮尺	1:1000 (A3)	図面番号	1/1
作成年月日	令和 6年 5月		
作成者	西日本高速道路 関西支社 和歌山高速道路事務所		