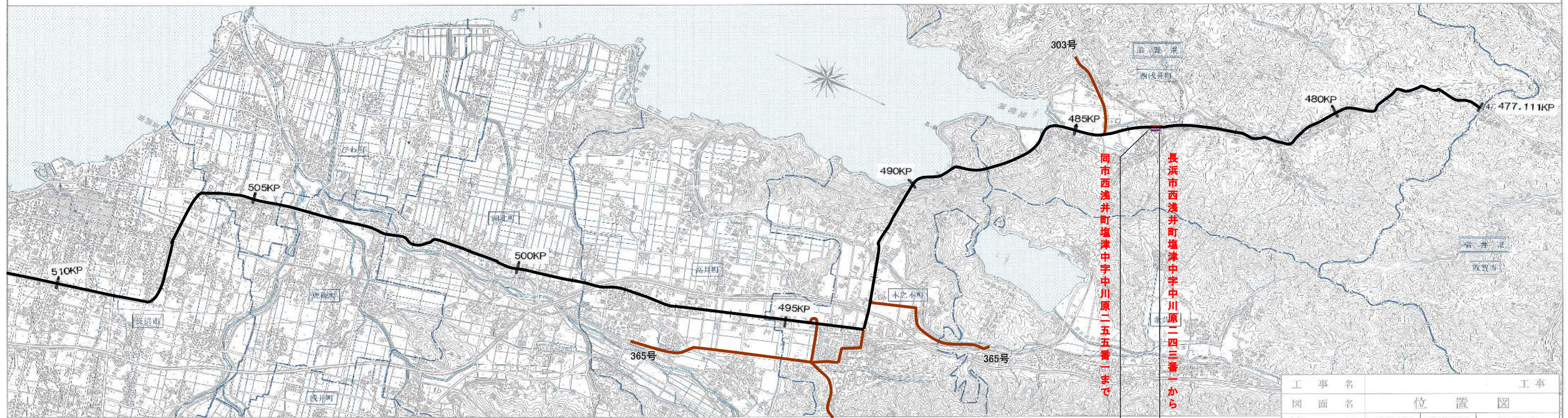


国道 8 号 (其の1)



同市西浅井町塩津中宇中川原二五番一まで
長浜市西浅井町塩津中宇中川原二四三番一から

区域変更区間 L=0.164km
W=8.70m~12.39m
W=10.53m~14.75m

区域変更位置図
図面サイズ A3
縮尺 1/50,000

工事名	工事			
図面名	位置図			
縮尺	1/50,000	図面番号	業之内	
設計年月日	平成	年	月	日
所長	副所長	課長	照査	設計
近畿地方整備局 滋賀国道事務所				

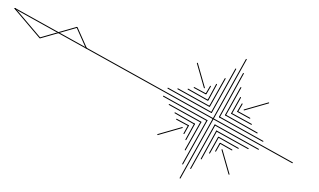
滋賀国道事務所

この図は、国土院所長の承認を得て、(昭和三十九年)の5万分1地形図を基に作成したものである。(承認番号：中経地保第124号)



国土院所長承認済(昭和三十九年)の5万分1地形図を基に作成したものである。(承認番号：中経地保第124号)

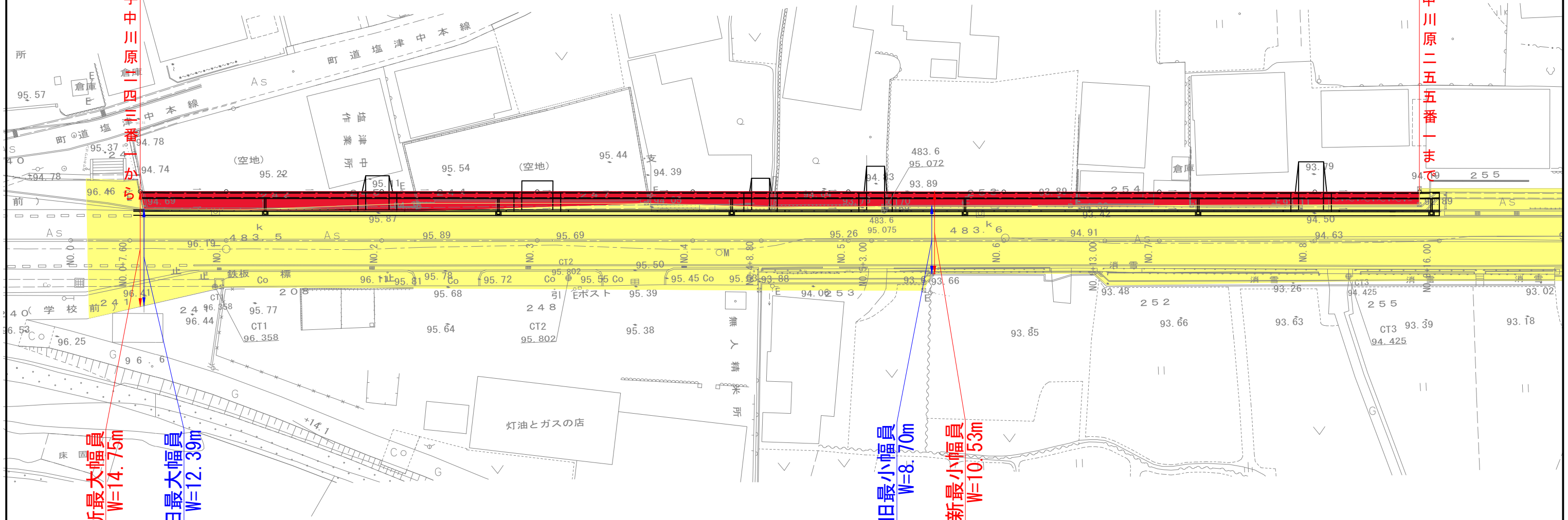
区域変更図 S=1:500



区域変更区間
L=0.164km
L=0.164km

長浜市西浅井町塩津中宇中川原二四三番一から

同市西浅井町塩津中宇中川原二五五番一まで



新最大幅員
W=14.75m

旧最大幅員
W=12.39m

旧最小幅員
W=8.70m

新最小幅員
W=10.53m