
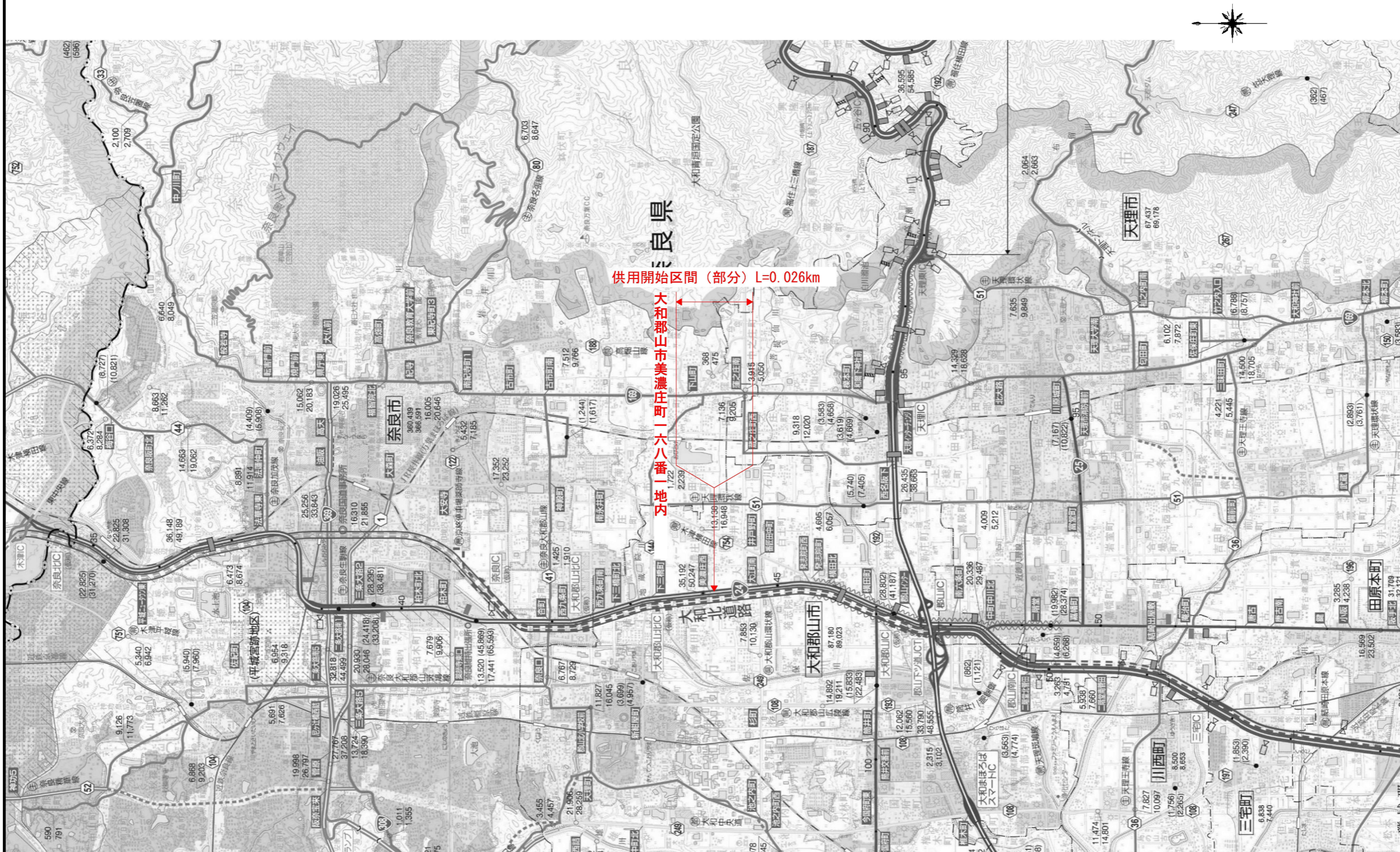


一般国道24号 供用開始位置図

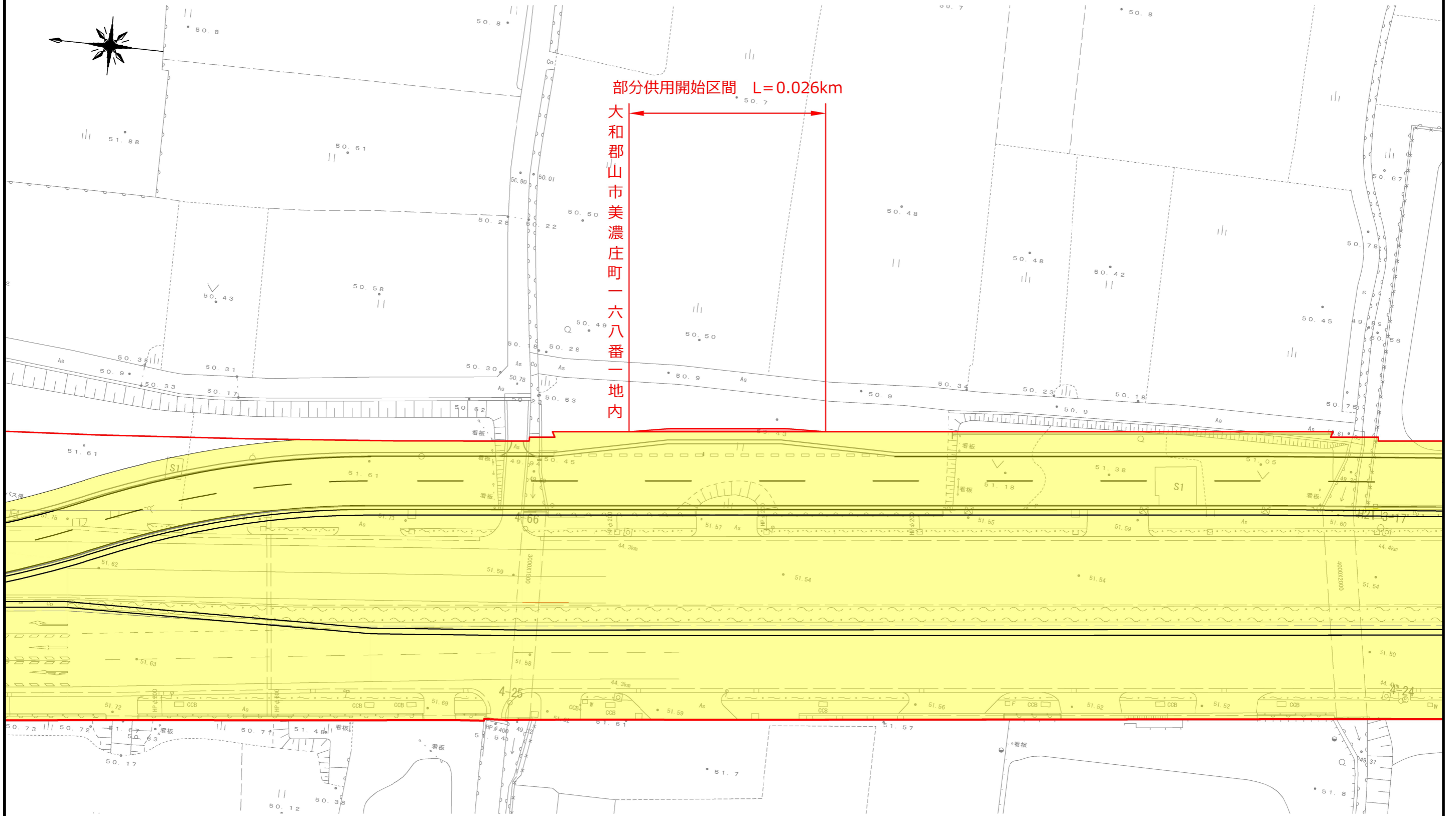


図面種類	供用開始位置図
縮尺	A3 S=1:50,000

一般国道24号 供用開始平面図

部分供用開始区間 L=0.026km

大和郡山市美濃庄町一六八番一地内



0m 5m 10m 15m 20m 25m

図面種類	供用開始平面図
縮尺	A3 S=1:500