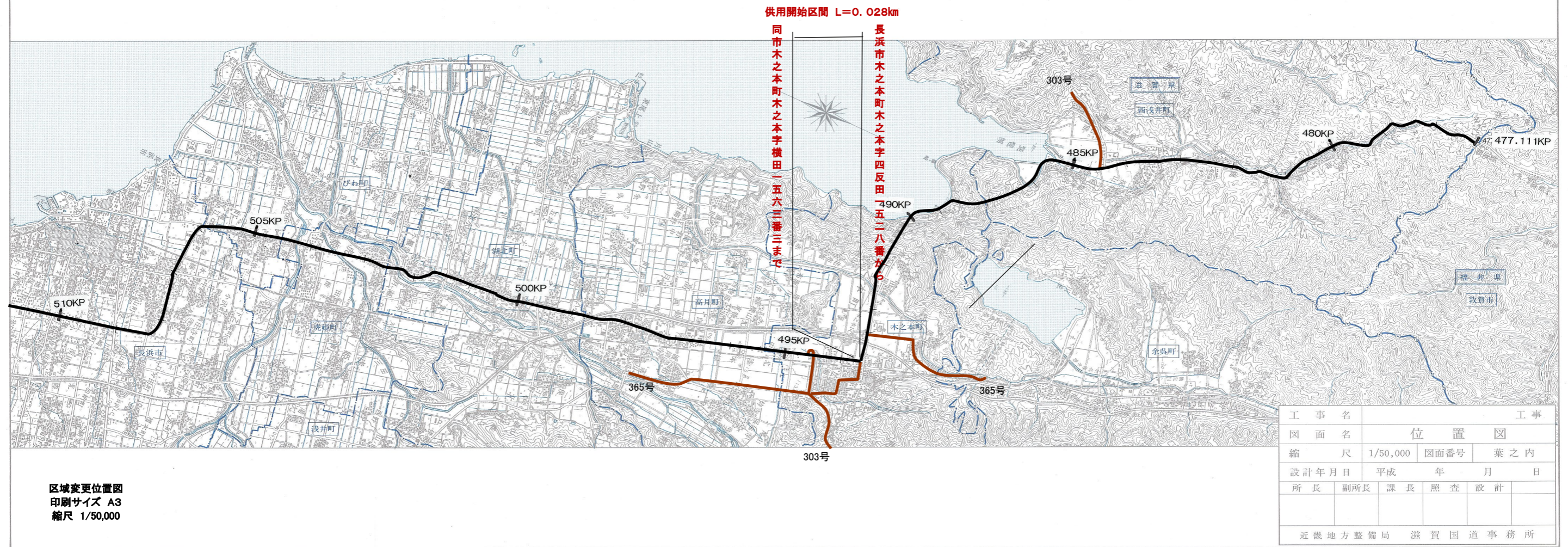


国道 8 号 (其の1)




区域変更位置図
印刷サイズ A3
縮尺 1/50,000

| | | | | |
|-----------------|----------|------|-----|----|
| 工事名 | 工事 | | | |
| 図面名 | 位置図 | | | |
| 縮尺 | 1/50,000 | 図面番号 | 葉之内 | |
| 設計年月日 | 平成 | 年 | 月 | 日 |
| 所長 | 副所長 | 課長 | 照査 | 設計 |
| | | | | |
| 近畿地方整備局 滋賀国道事務所 | | | | |


滋賀国道事務所

「この地図は、国土院院長の承諾を得て、同院発行の5万分1地形図を複製したものである。(承認番号 平16近機、第 124 号)」



滋賀県下志保区九上野原町八丁目 0075-151-6588 国土地理院地図部

供用開始平面図
(国道8号木之本交差点) S=1:500



供用開始区間 L=0.028Km

同市木之本町木之本字横田一五六三番三まで

長浜市木之本町木之本字四反田一五二八番から

木之本交差点

493.6

印刷サイズ A3
縮 尺 1:500

