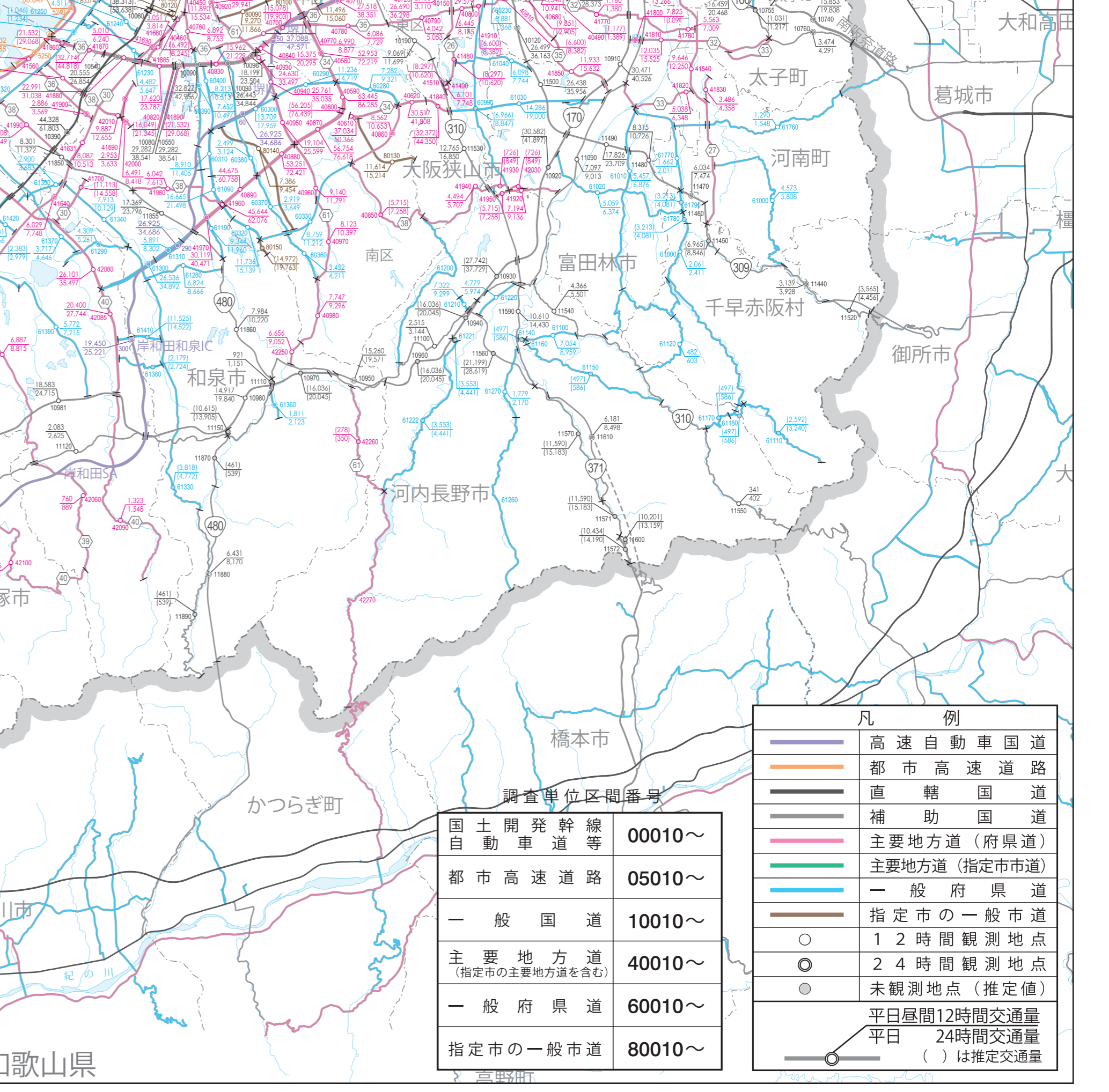
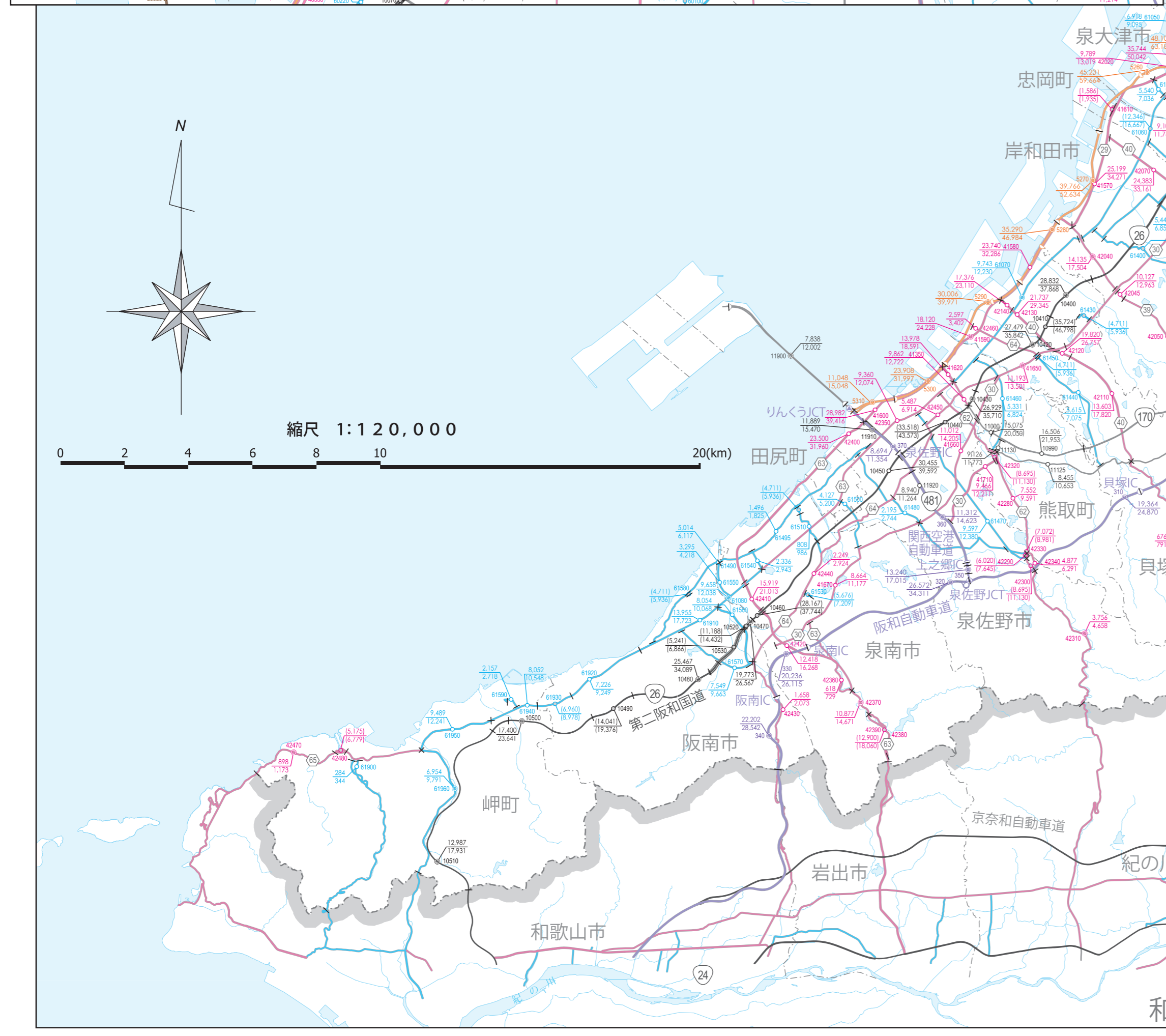
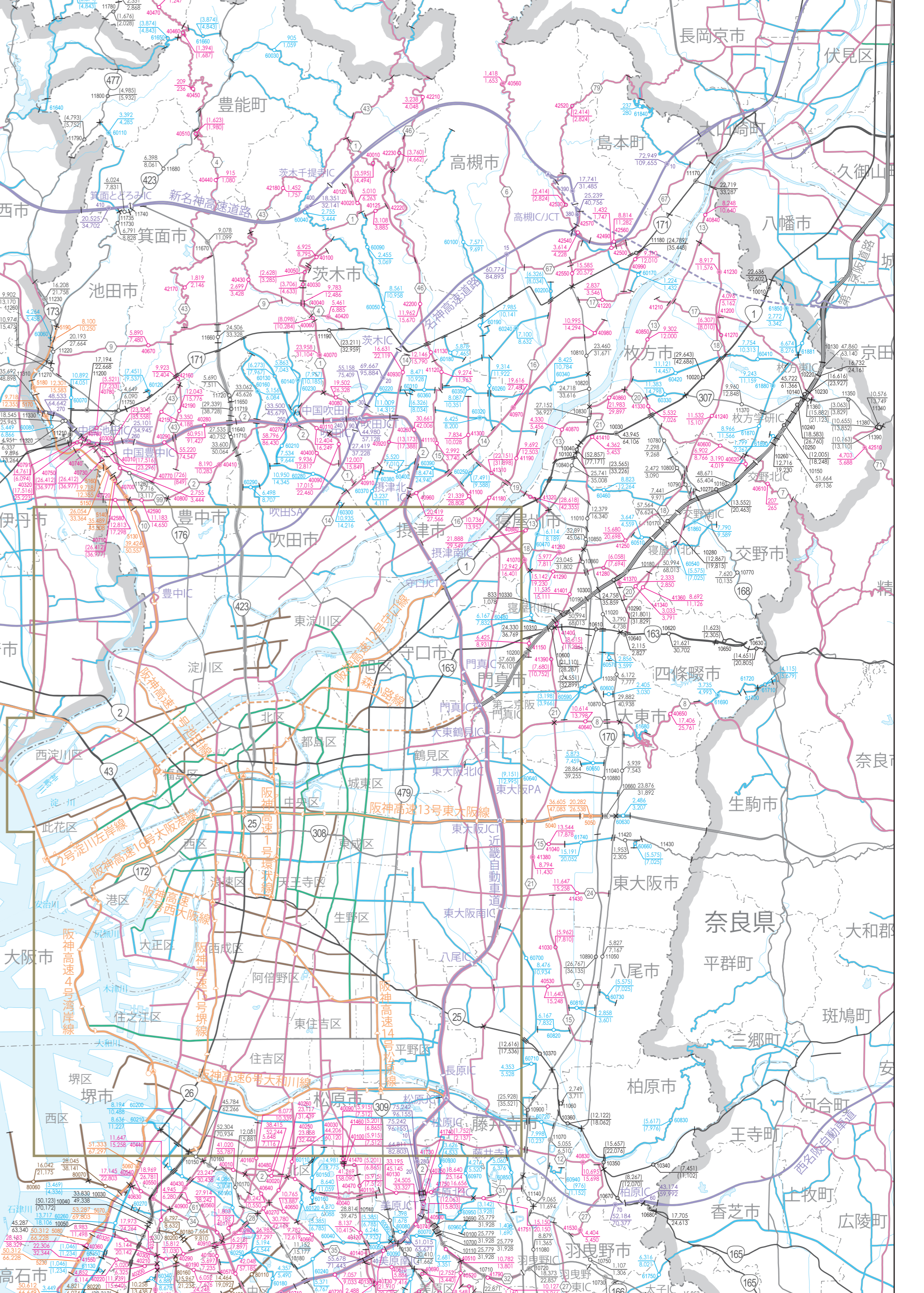
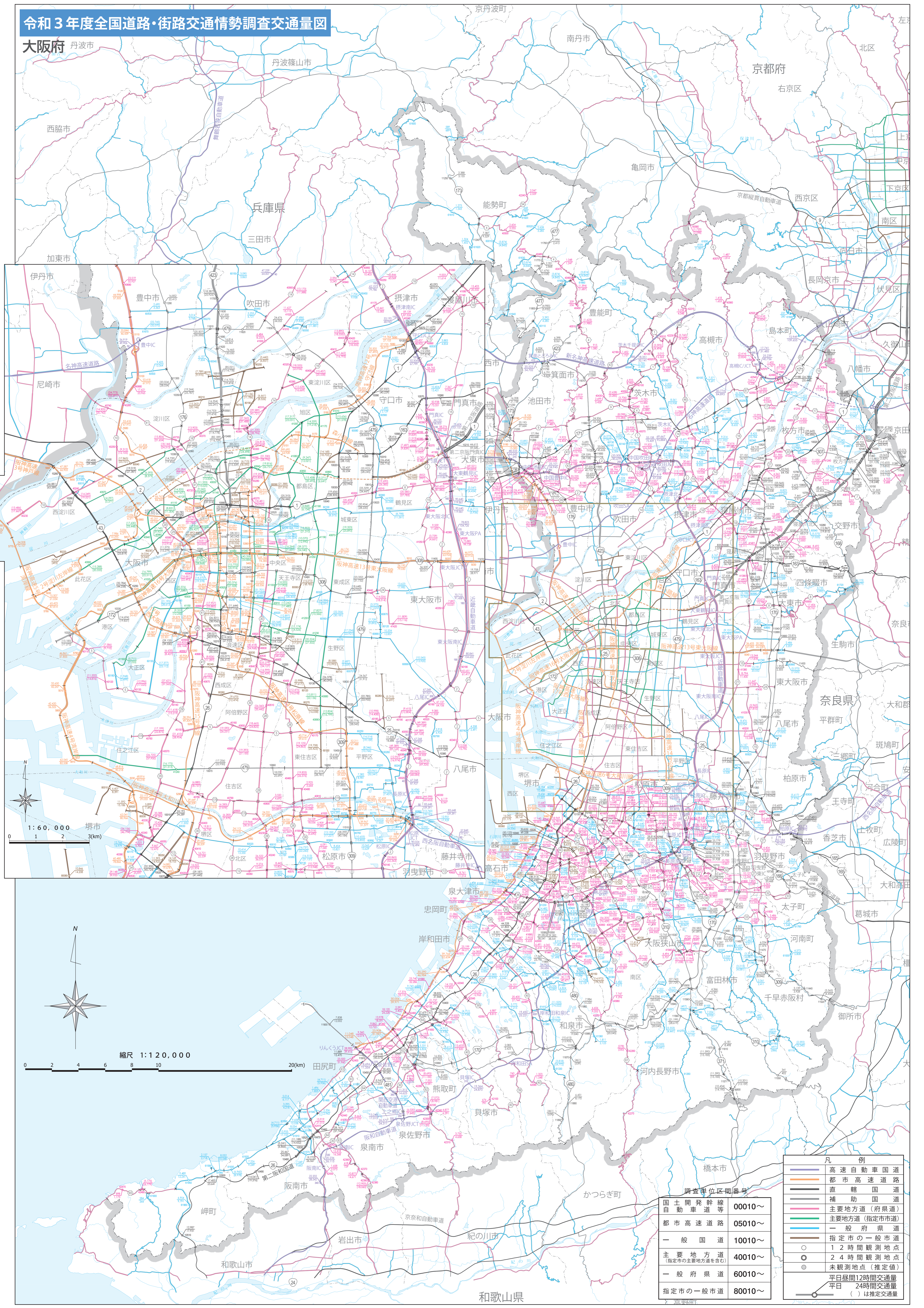


令和3年度全国道路・街路交通情勢調査交通量図

大阪府 丹波市



調査単位区間番号

国土開発幹線自動車道等	00010~
都市高速道路	05010~
一般国道	10010~
主要地方道(指定市道を含む)	40010~
一般府県道	60010~
指定市の一般市道	80010~

凡例

高速自動車国道	○	12時間観測地点
都市高速道路	●	24時間観測地点
直轄国道	○	未観測地点(推定値)
補助国道	○	平日昼間12時間交通量
主要地方道(府県道)	○	平日24時間交通量
主要地方道(指定市道)	○	()は推定交通量
一般府県道	○	
指定市の一般市道	○	