

淀川

よどがわ



上空 1,300mの展望

斜め写真

平成 26 年 12 月撮影

国土交通省近畿地方整備局淀川河川事務所





























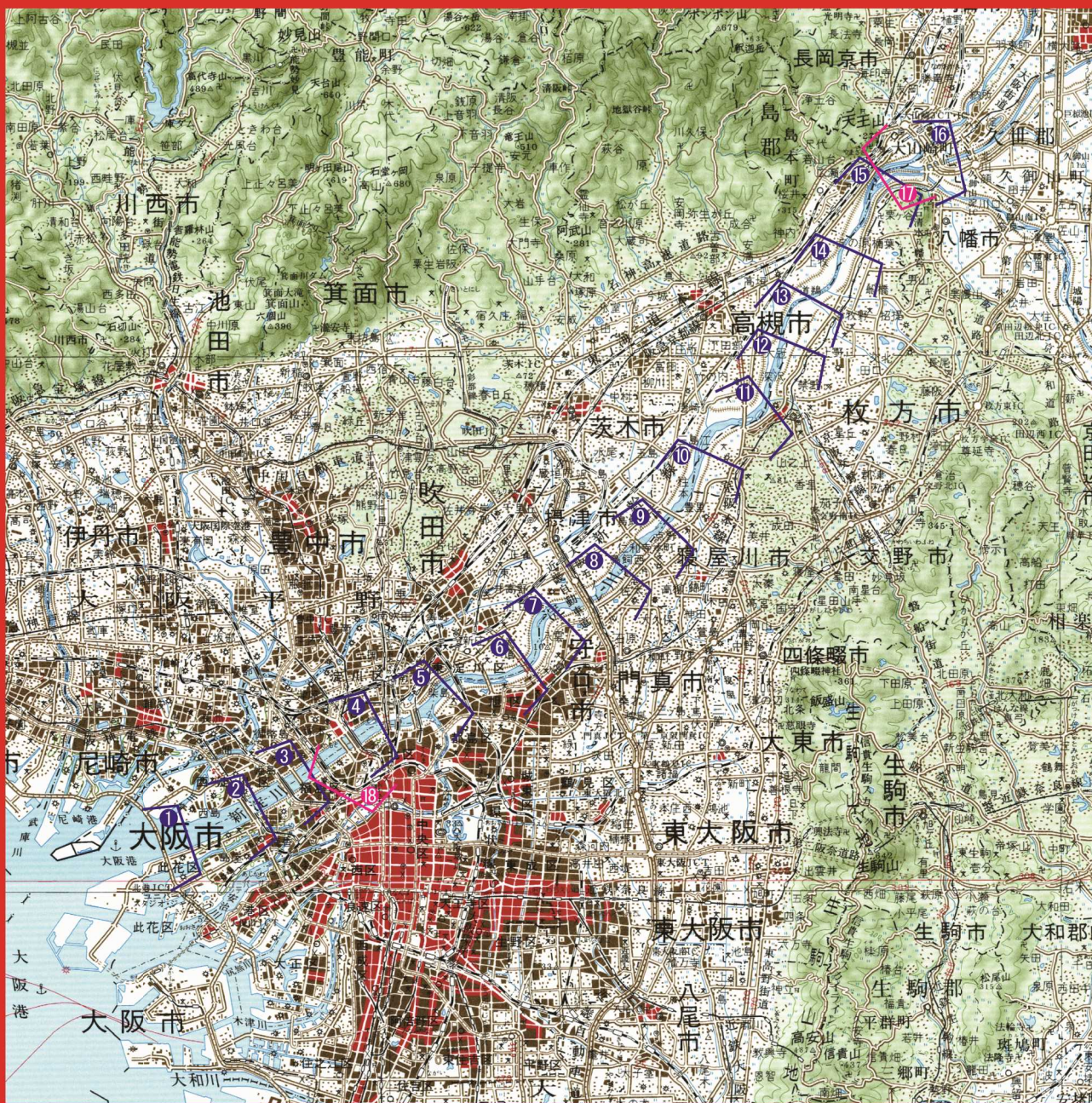








地図で見る航空写真の位置図



「国土地理院の数値地図 20000（地図画像）『京都及大阪』を掲載」

● 上流から撮影

● 下流から撮影

宇治川

うじがわ



斜め写真

平成 26年11月撮影

国土交通省近畿地方整備局淀川河川事務所



● 淀川上流より三川合流地点を望む











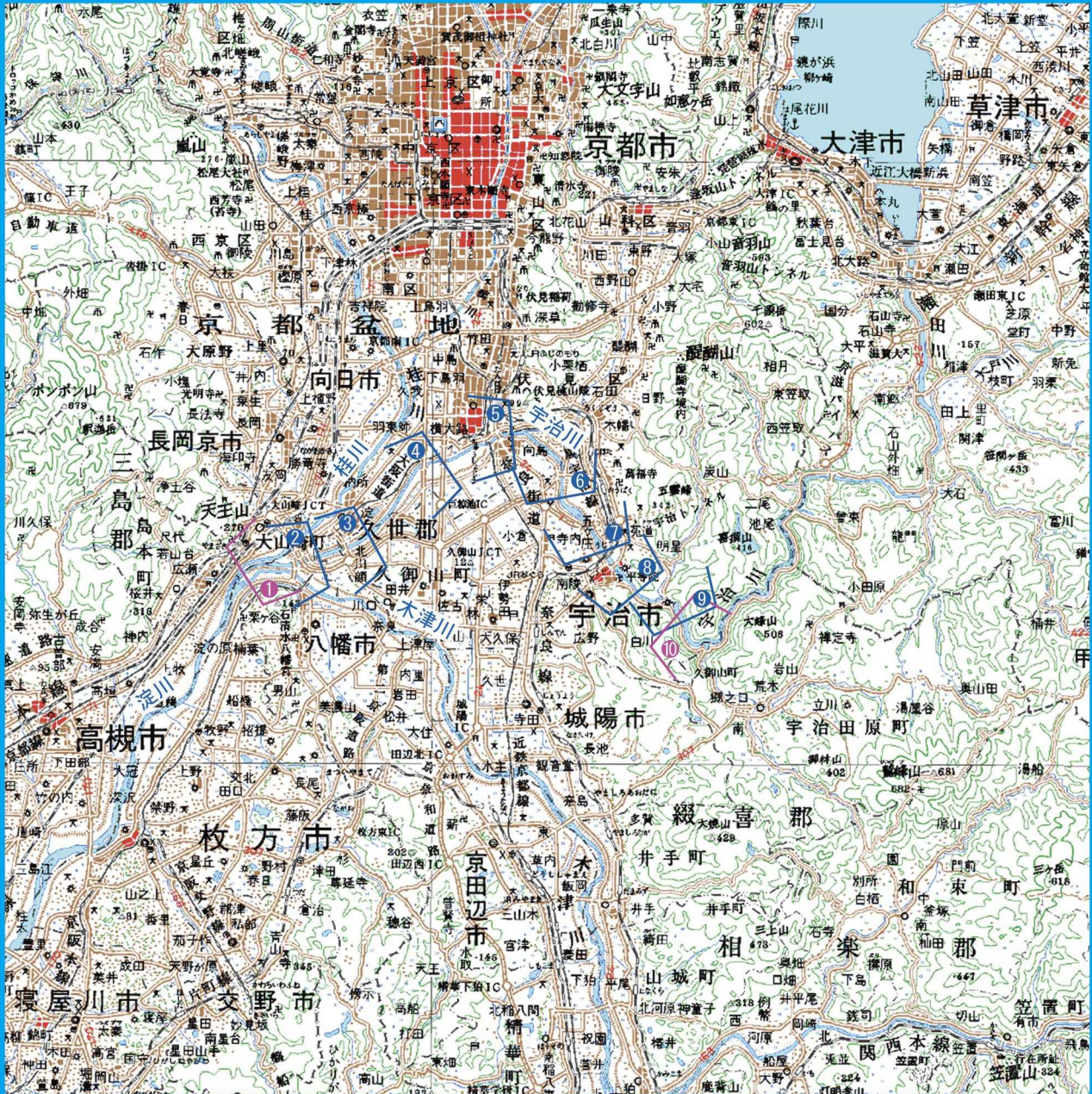








地図で見る航空写真の位置図



「国土地理院の数値地図 200000 (地図画像)『京都及大阪』を掲載

● 上流から撮影

● 下流から撮影

桂川

かつらがわ



斜め写真

平成 26年11月撮影

国土交通省近畿地方整備局淀川河川事務所



● 淀川上流より三川合流地点を望む











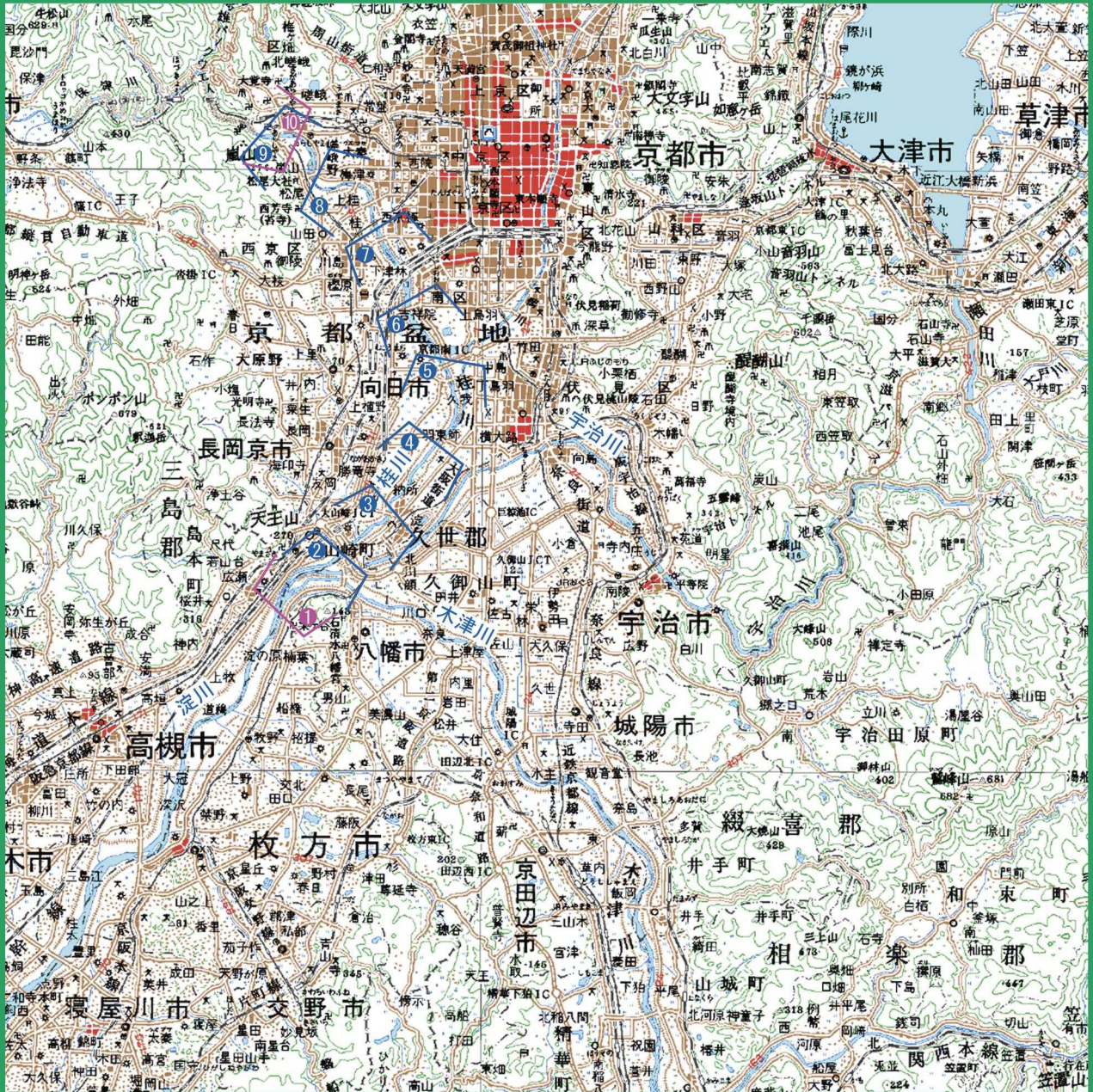








地図で見る航空写真の位置図



「国土地理院の数値地図 200000 (地図画像)『京都及大阪』を掲載」

● 上流から撮影

● 下流から撮影

木津川

きづがわ



斜め写真

平成 26年11月撮影

国土交通省近畿地方整備局淀川河川事務所



● 淀川上流より三川合流地点を望む



























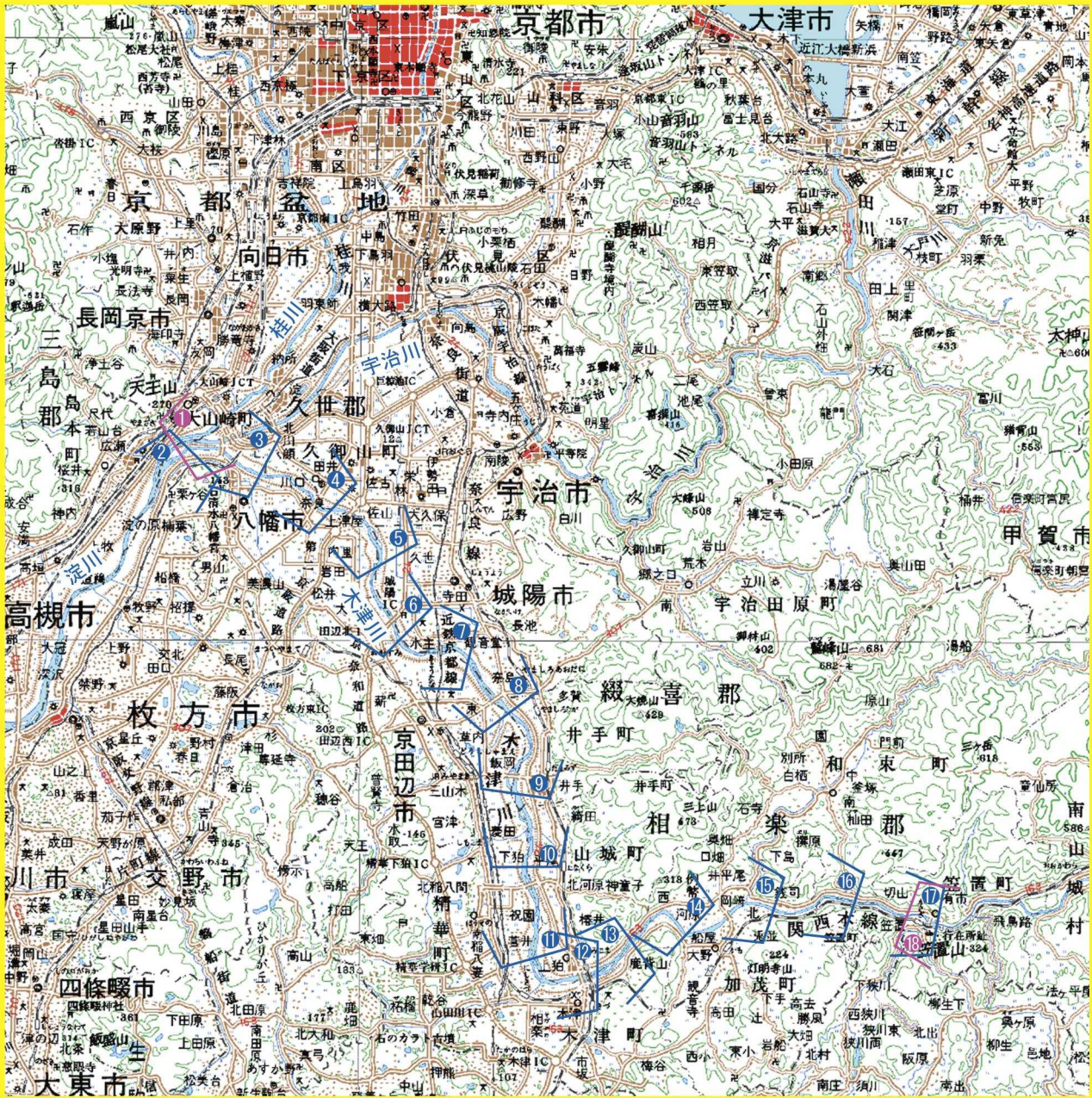








地図で見る航空写真の位置図



「国土地理院の数値地図 200000 (地図画像)『京都及大阪』を掲載」

● 上流から撮影

● 下流から撮影