# 円山川管内図

1:50,000

1000 500 1 1000 2000 3000 4000m

## 円山川堤防高比較縦断図

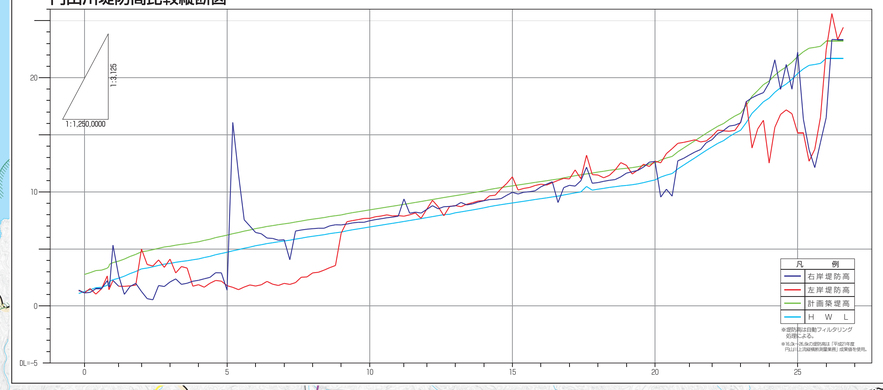


## 出石川堤防高比較縦断図

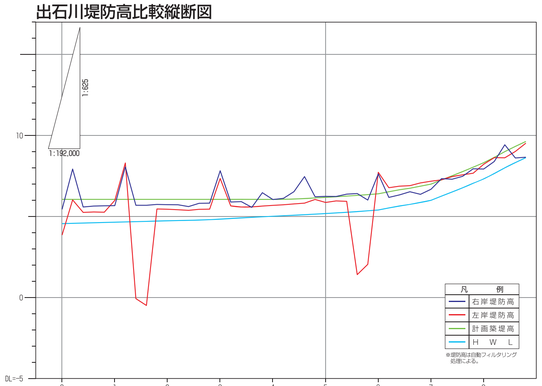


## 奈佐川堤防高比較縦断図

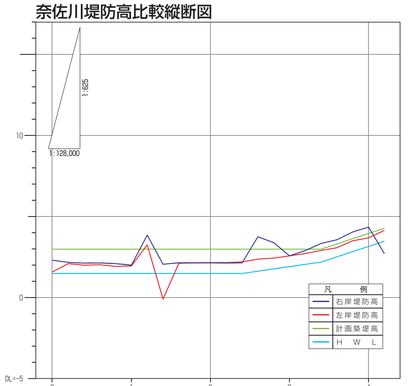


## 円山川の概要

| | |
|---|---|
| 水源地及標高 | 兵庫県朝来市生野町円山　640.1m |
| 流域面積 | 1,300km²　（山地　1,115.98km²、平地184.1 1km²） |
| 流路延長 | 本川　69km　支川出石川　35.4km 支川奈佐川　12.4km |
| 大臣管理区間 | 本川　27.7km　出石川　8.7km 奈佐川　4.1km<br>立条7号区間　支川六方川　0.8km |
| 既往著名出水 | 昭和34年9月26日（伊勢湾台風）　立野地点3,043m³/s<br>平成2年9月29日（台風19号+秋雨前線）　立野地点3,174m³/s<br>平成16年10月20日（台風23号）　立野地点4,127m³/s |

### Ⅰ洪水予報河川

| 河川名 | | 実施区域 | | 洪水予報基準地点 |
|---|---|---|---|---|
| 円山川 | 幹川 | 左岸　兵庫県豊岡市日高町浅倉字茶屋1024番ノ1地先<br>右岸　兵庫県豊岡市日高町赤崎字隈本104番地先 | から海まで | 立野 |
| | （支川）出石川 | 左岸　兵庫県豊岡市出石町鍛冶屋字五反田377番ノ1地先<br>右岸　兵庫県豊岡市出石町小人字山根畑192番地先 | から幹川合流点まで | 弘原 |

### Ⅱ水防警報河川

| 河川名 | | 区域 | | 基準地点 |
|---|---|---|---|---|
| 円山川 | 幹川 | 左岸　兵庫県豊岡市日高町浅倉字茶屋1024番ノ1地先<br>右岸　兵庫県豊岡市日高町赤崎字隈本104番地先 | から海まで | 立野 |
| | （支川）奈佐川 | 左岸　兵庫県豊岡市宮字堂ヶ瀬7番ノ1地先<br>右岸　兵庫県豊岡市宮井字カイチ谷1294番地先 | から幹川合流点まで | 宮井 |
| | （支川）出石川 | 左岸　兵庫県豊岡市出石町鍛冶屋字五反田377番ノ1地先<br>右岸　兵庫県豊岡市出石町小人字山根畑192番地先 | から幹川合流点まで | 弘原 |

### Ⅲ水位周知河川

| 河川名 | | 実施区域 | | 基準地点 |
|---|---|---|---|---|
| 円山川 | （支川）奈佐川 | 左岸　兵庫県豊岡市宮字堂ヶ瀬7番の1地先<br>右岸　兵庫県豊岡市宮井字カイチ谷1294番地先 | から幹川合流点まで | 宮井 |

### 凡例

- 築堤（完成）
- 〃（暫定堤防）
- 兼用道路
- 床止め・固定堰
- 可動堰
- 取水水門
- 排水水門
- 用水樋門、樋管
- 排水樋門、樋管
- 揚水機場
- 排水機場
- ダム（完成、工事中、実調）
- 橋梁
- 都市計画区域
- 市街化区域
- 港湾区域及び漁港区域
- 一般国道
- 主要府県道
- 有料道路
- サイフォン
- 都府県界
- 都市界
- 町村界
- 大臣管理区間
- 法河川
- 水路その他
- 河川区域
- 事務所
- 出張所
- 防災ステーション・センター
- 水位観測所
- 水位・流量観測所（一般、直轄基準）
- 雨量観測所
- 水質観測地点（一般、直轄基準）
- 無線、テレメータ
- 距離標
- 浸水区域（平成16年10月発生）
- 国立公園
- JR
- 私鉄

### 流域図

S=1:400,000

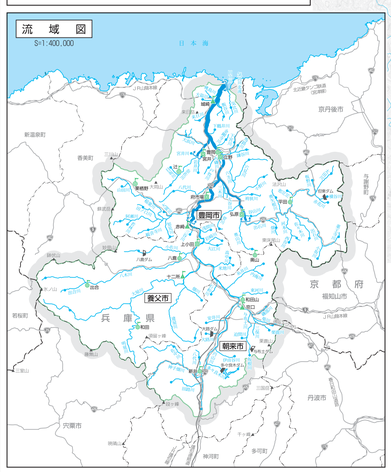


### 位置図

## 円山川横断面図(21.3k)

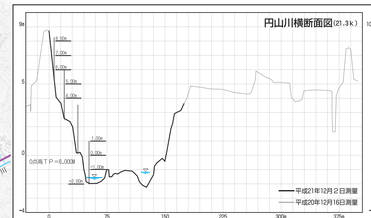


## 円山川横断面図(13.0k)

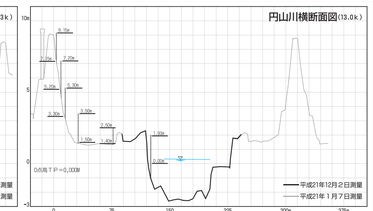


## 奈佐川横断面図(12.7k)

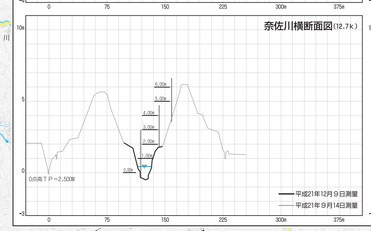


## 出石川横断面図(24.2k)

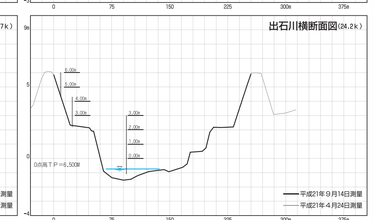


「この地図は、国土地理院長の承認を得て、同院発行の5万分1地形図を複製したものである。（承認番号　平20近複、第5号）」

平成二十三年一月現在　国土交通省豊岡河川国道事務所