

芹谷ダム建設事業中止に伴う

芹谷地域振興事業

芹谷ダムの計画と中止に至る経緯および地域振興

芹谷ダムは、一級河川芹川の治水対策として、昭和38年から調査が始まり、多くの検討見直しを行い、平成14年に水谷地先で計画が進められました。
 平成21年度に中長期整備実施河川の検討結果を踏まえ、芹川は、河川改修を先行することで、ダム建設を中止としました。
 県は、ダム建設計画中止で疲弊した予定地域の生活再建、振興対策を早期に実施すべく、彦根市、多賀町と地域振興計画の基本方針について締結し、平成27年度までの5年間に早期事業について進めました。

河道整備による治水対策

1966年(昭和41年)～
補助中小河川改修事業により、河床掘削

1969年(昭和47年)～
1987年(昭和62年)
琵琶湖総合開発事業による事業として
継続実施

2008年(平成20年)
中長期整備実施河川の検討

2010年(平成22年)～
芹川下流河道掘削
堤防点検・強化対策

ダムによる治水対策

1963年(昭和38年)
～1976年(昭和51年)
ダム計画予備調査

1985年(昭和60年)
下流案(栗栖ダムサイト)
補助事業による実施計画調査着手

1992年(平成4年)
補助による「建設事業」採択

2002年(平成14年)
ダムサイトの変更(水谷)
ダム形式の変更(河床部穴あきダム)

2009年(平成21年)
芹谷治水ダム建設事業の中止

地域振興施策

2009年(平成21年)2月
芹谷地域振興推進対策本部、振興事務所の設置

2011年(平成23年)1月
芹谷地域振興計画基本方針 多賀町長・知事調印

2013年(平成25年)11月
芹谷地域振興計画基本方針 彦根市長・知事調印

2016年(平成28年) 芹谷地域振興事業早期分完了



基本方針調印 H22.1月19日京都新聞より



上水谷着手前(H21年頃)現道状況より



H28.3.11 水谷川他整備(上水谷)



H28.5.9 上水谷の皆さんと知事(上水谷集会所)



H28.5.9 下水谷の皆さんと知事(下水谷集会所)

芹谷地域振興事務所

〒522-0071 滋賀県彦根市元町4-1
 Tel 0749-27-2261 Fax 0749-24-7891



滋賀県

芹谷地域振興推進プランの基本的事項

芹谷地域では、ダム建設計画の長期化、事業の進捗と移転を前提とした住民の生活設計等により、過疎化、高齢化が著しく進んだ。
 今般、芹谷ダム建設事業を中止したことに伴い、水没予定地の住民が引き続き当該地域で伝統ある集落を維持し、「安心して住み続けられる地域づくり」、「生き甲斐をもって暮らせる地域づくり」を促進することにより、当該地域の活性化を図る。

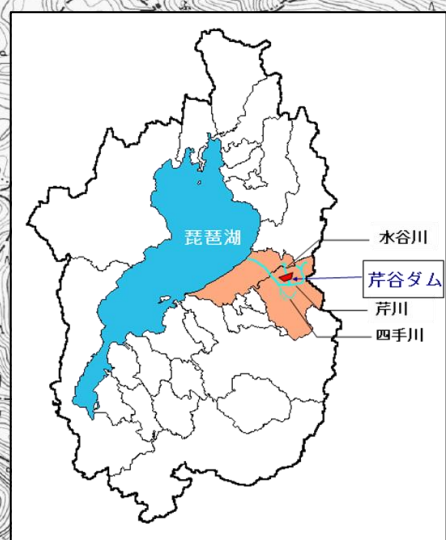
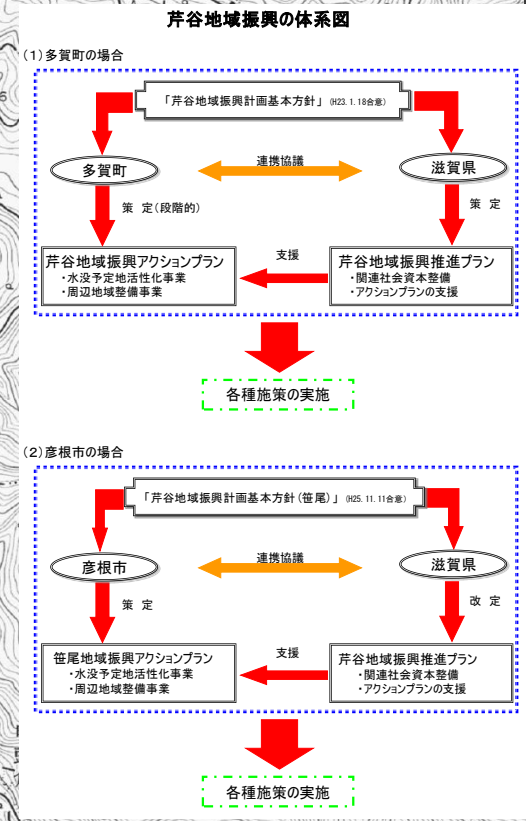
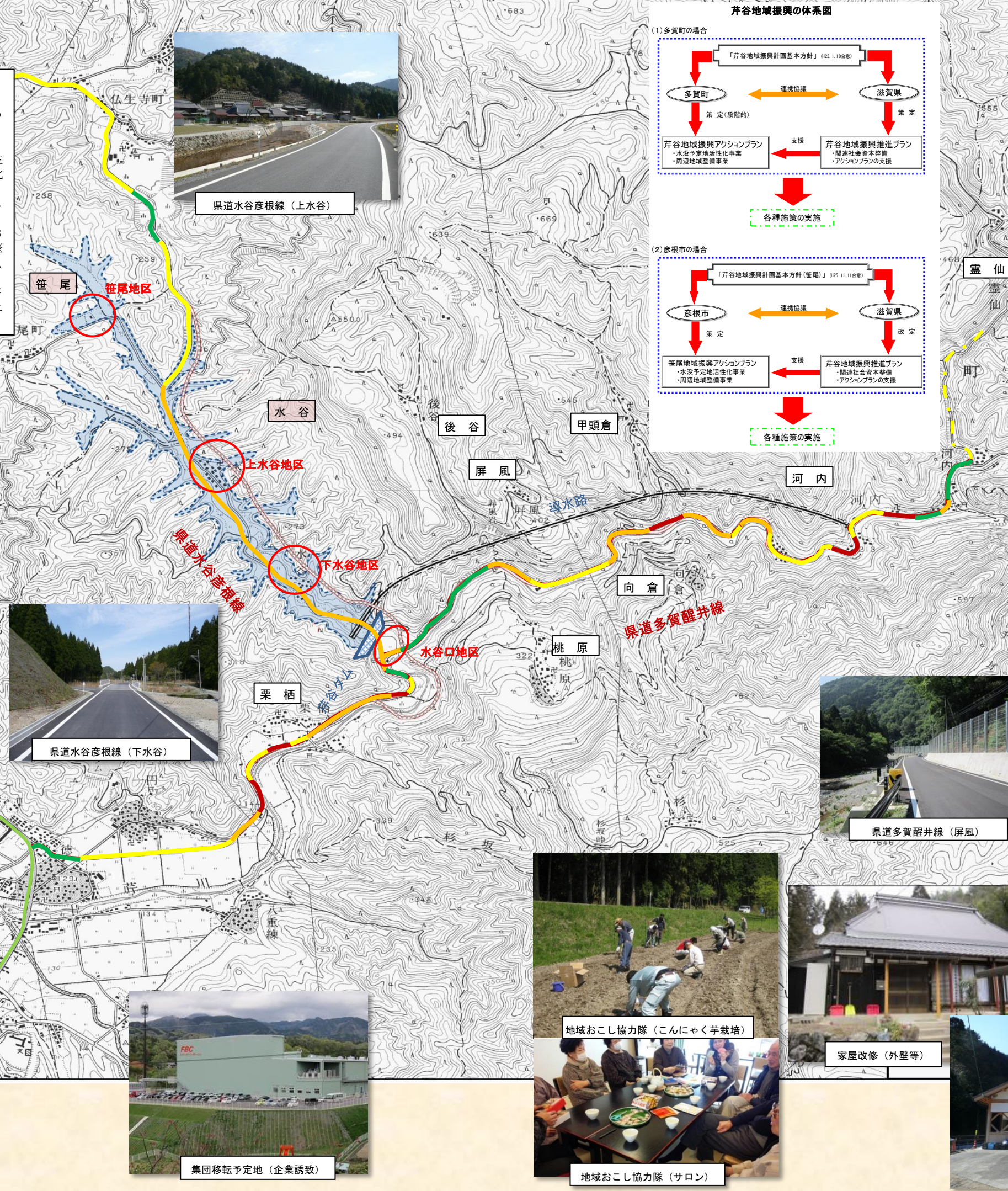
また、周辺地域では、生活基盤の整備や社会資本の整備の遅れなど、既にダム建設事業の影響が生じていることから、その影響の緩和を図る。

このため、水没予定地においては、「水没予定地活性化事業」、周辺地域においては「周辺地域整備事業」を促進し、同時に両地域において「関連社会資本整備」を計画的に進められるように、具体的な事業、事業期間およびその実施主体、関係者の負担を明確にするものとする。

なお、芹谷地域振興計画の対象地域は、芹谷ダムの水没予定地であった「水谷地域」と「笹尾地域の一部」および、芹谷ダム建設事業により直接影響を受けた「栗栖、芹谷、笹尾」の地域とする。

芹谷地域振興事業 一覧表

実施主体	事業名	番号	細目	位置	完了
市・町実施事業（交付金事業）	1 水没予定地活性化事業	(1) 住宅改善等整備事業	1 家屋の改築、改修等	水谷・笹尾	H26
			2 合併処理浄化槽設置事業	水谷・笹尾	H26
			3 集落排水路整備事業	水谷	H23
			4 集落景観保全事業	水谷	H24
		(2) 生活環境整備事業	5 辺地共聴施設整備事業	水谷	H23
			6 集落道等整備事業	上水谷・下水谷	H28
			7 上水道施設整備事業	水谷	H28
			8 空き家住宅支援事業	水谷	H28
			9 日照等改善対策支援事業	水谷	H24
			10 防雪事業	上水谷・下水谷	H28
	(3) 防災等対策事業	11 急傾斜地崩壊対策事業	下水谷	H23	
		12 消火栓設置等整備事業	水谷	H26	
		13 防火水槽整備事業	水谷	H26	
		14 街路灯・防犯灯整備支援事業	水谷	H24	
		15 市水路整備事業	笹尾	H26	
		16 急傾斜地崩壊対策事業	上水谷・下水谷	H26	
		(4) コミュニティ施設整備事業	17 集会施設整備支援事業	水谷	H25
			18 多目的広場整備事業	水谷	H28
		(5) 地域資源活用、保全施設整備事業	19 獣害防止総合対策事業	水谷	H27
			20 森林管理用道路整備事業	水谷	H27
			21 森林環境保全事業	水谷	H27
			22 ほ場整備事業	水谷	H28
2 周辺地域整備事業	(6) 地域振興活動事業	23 地域おこし協力隊事業	水谷	H27	
		24 交通安全施設整備事業	屏風	H23	
		25 町道改良事業	芹谷地	H27	
		26 集落道改良事業	栗栖	H28	
		27 里道等整備事業	栗栖	H23	
	(1) 生活環境整備事業	28 生活用水配水整備事業	山女原	H23	
		29 簡易給水設備整備事業	後谷・桃原	H27	
		30 集落内排水路整備事業	栗栖・桃原	H27	
		31 辺地共聴施設整備事業	笹尾	H25	
		32 急傾斜地崩壊対策事業	栗栖	H24	
(2) 防災等対策事業	33 集会施設整備支援事業	栗栖	H24		
	34 獣害防止総合対策事業	栗栖	H27		
(3) コミュニティ施設整備事業	35 集団移転予定地整備	多賀	H24		
	36 栗栖工区	栗栖工区	H34		
県関連社会資本整備事業	(5) 補助道路整備事業	37 水谷口工区	水谷口工区	H24	
		38 屏風工区	屏風工区	H34	
		39 甲頭倉工区	甲頭倉工区	H26	
		40 河内下村、中村工区	河内下村、中村工区	H28	
		41 河内宮前工区	河内宮前工区	H30	
		42 河内山女原工区	河内山女原工区	H34	
		43 久徳工区	久徳工区	H34	
		44 笹尾工区	笹尾工区	H27	
		45 水谷彦根線整備	上水谷工区	H27	
		46 下水谷工区	下水谷工区	H28	
2 砂防事業	(1) 補助通常砂防事業費	土石流	上水谷工区(峰ヶ谷川)	H24	
	(2) 単独通常砂防事業費		上水谷工区(峰ヶ谷川)	H26	
	(3) 補助急傾斜地崩壊対策事業費	急傾斜	上水谷工区	H26	
3 河川事業	(1) みずべみらい再生事業	芹川	栗栖工区	H27	
	(2) 単独河川改良事業費	水谷川	河内工区	H29	
			水谷工区笹尾工区	H28	



凡例

	ダム湛水域
	芹谷ダム計画位置
	導水路
	ダム水没予定地域
	県道整備済区間
	H23~H27県道整備区間
	H28年度県道整備区間
	H29年度以降整備区間
	ダム周辺地域

