

# 令和4年8月豪雨の災害復旧について

令和6年11月19日

近畿地方整備局

滋賀県

長浜市

水資源機構



# 高時川 直轄河川災害 R5実施箇所

【R6. 10月末 現在】









# 高時川 被災状況と復旧内容 (No.2)

着手前



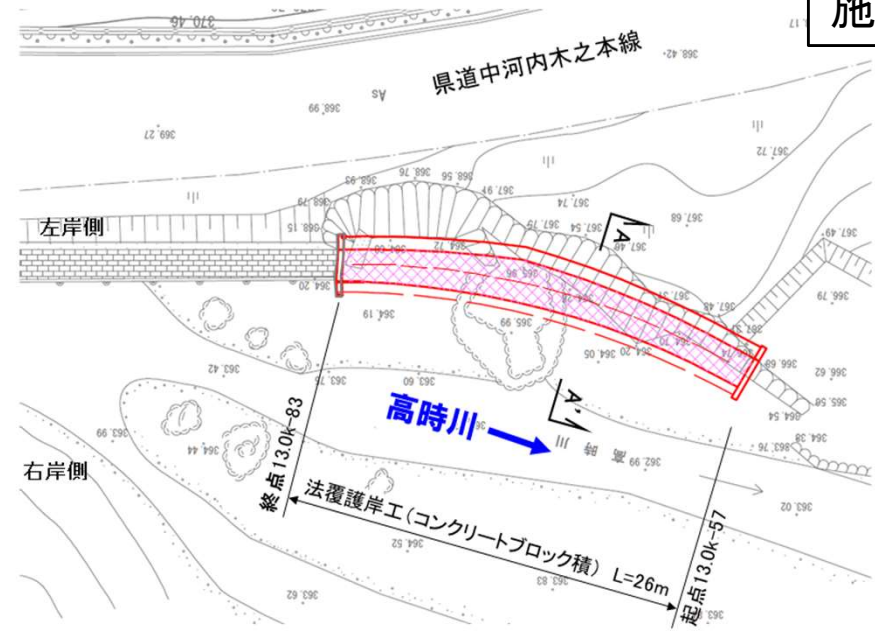
完了 (R5.9)



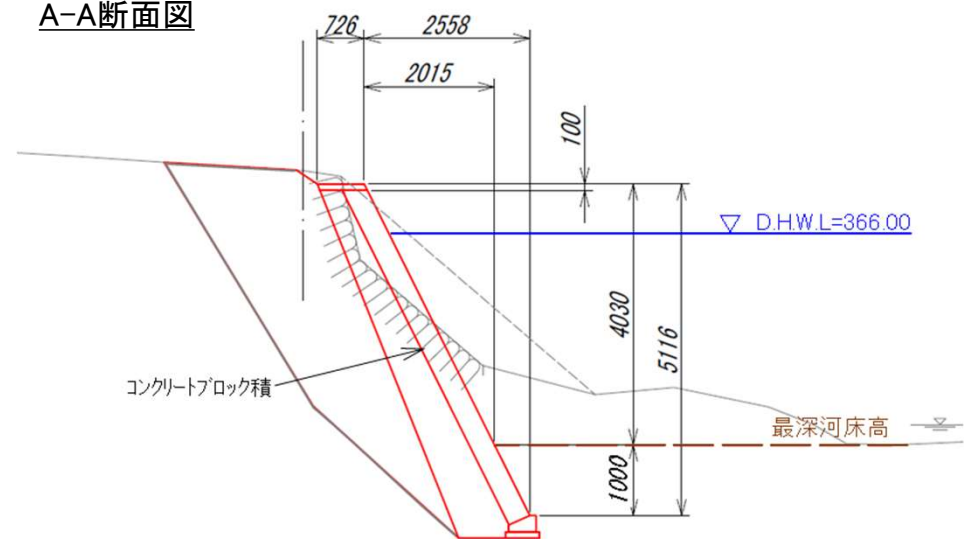
復旧内容

(R5.9)

施工完了



A-A断面図

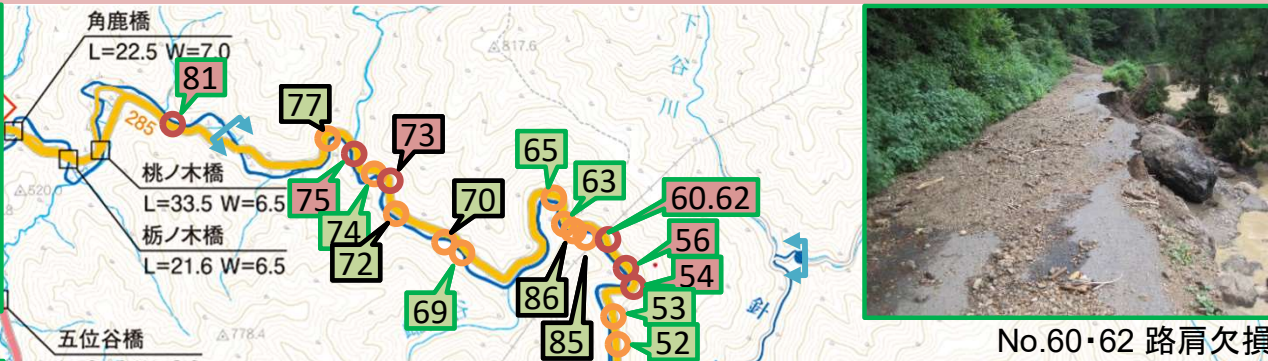




# 県道中河内木之本線 災害復旧工事進捗状況



No.81 路肩欠損



No.60・62 路肩欠損



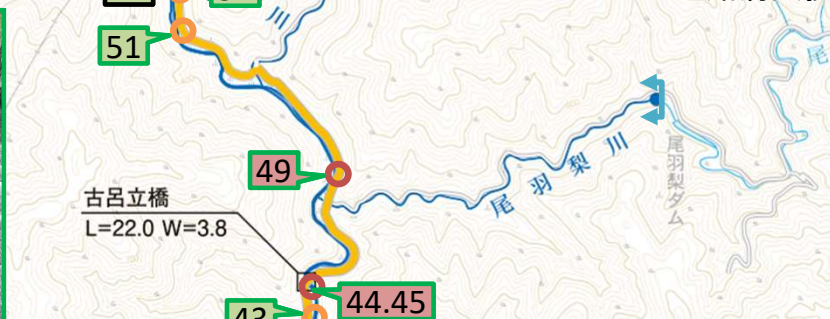
No.56 路肩欠損



No.75 路肩欠損



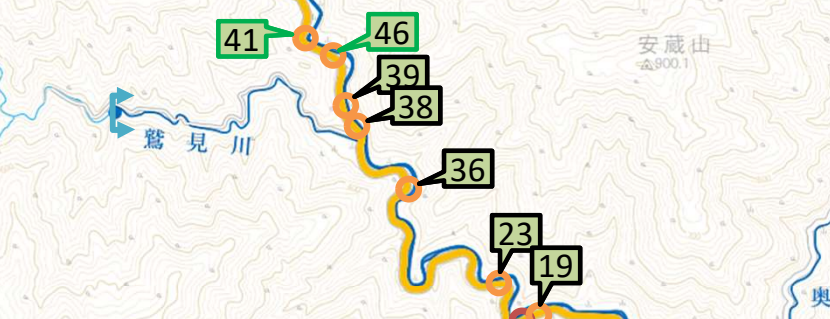
No.46 路肩欠損



No.54 路肩欠損



No.44・45 路肩欠損



No.49 路肩欠損



No.21 路肩欠損

【令和6年10月末現在】

補助	11箇所		R5完成箇所 (補助1箇所、単独12箇所)
単独	22箇所		施工中(補助10箇所、単独10箇所)

※番号には、欠番があります。



# 県道中河内木之本線 被災状況と復旧内容 (No.46)

着手前

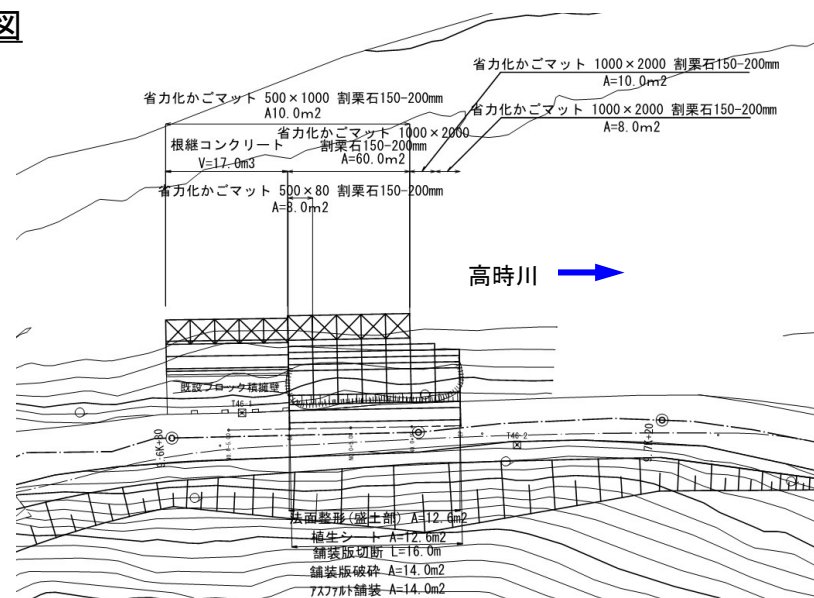


施工中

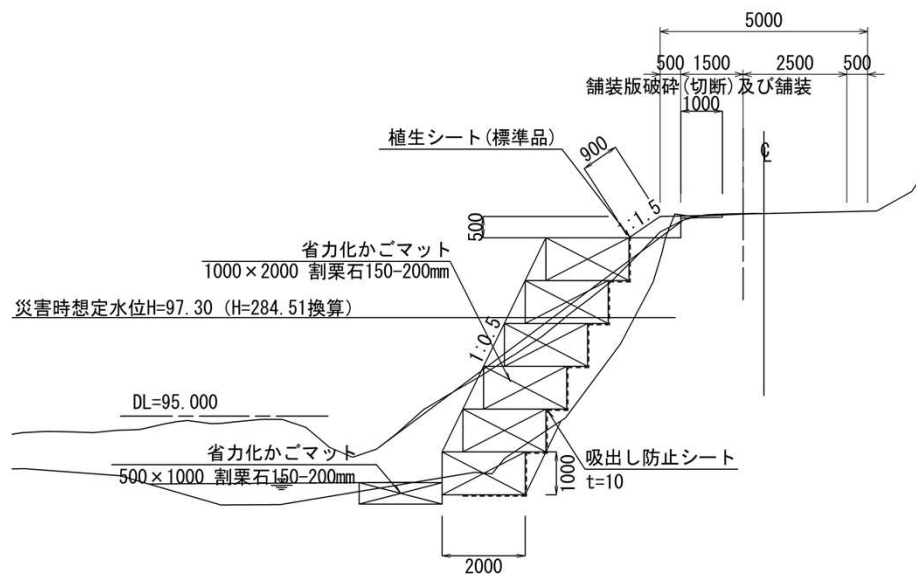


復旧内容

平面図



横断面図





# 県道中河内木之本線 被災状況と復旧内容 (No.49)

着手前



施工中 R6.11

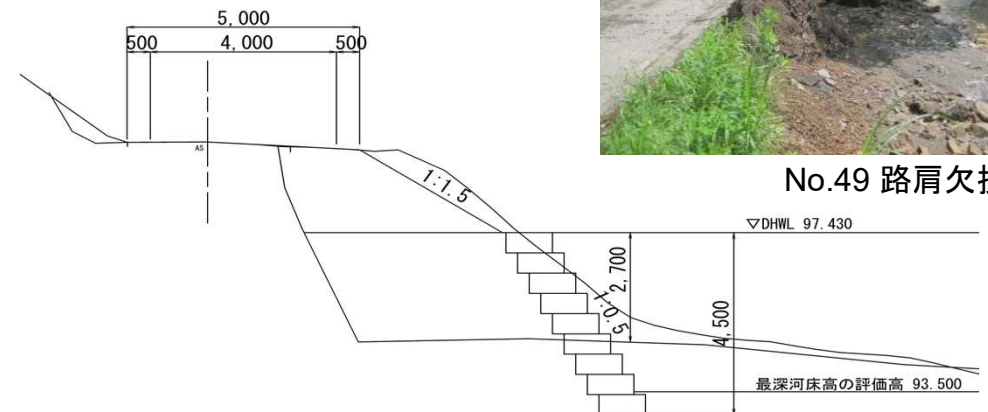


施工中 R6.10



復旧内容

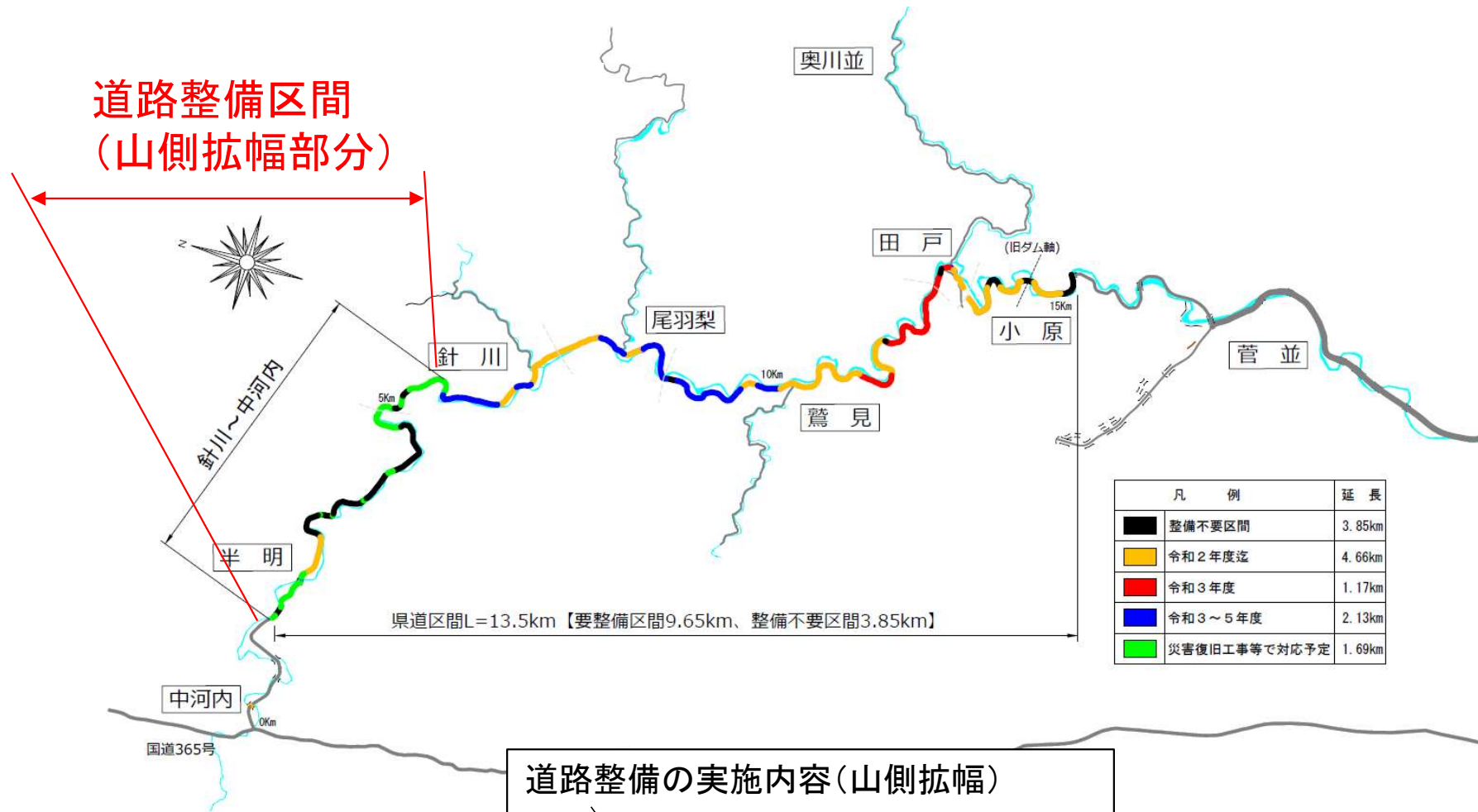
横断面図





# 災害復旧工事に合わせて施工する道路整備(県道中河内木之本線)について

針川～中河内工区の道路整備区間(山側拡幅部分)については災害復旧工事と合わせて施工することで、地域整備実施計画にかかる道路整備の進ちよくを図る。





# 災害復旧のスケジュール

## 【災害復旧のスケジュール】

		令和4年度		令和5年度	令和6年度	令和7年度
実施ステップ		調査、測量、設計	工事発注準備	施工		
取り組み状況 (予定を含む)	国	被災箇所の確認、復旧工法選定や仮設計画に関して協議	工程計画や施工主体に関して調整	発注済みや発注予定の水資源機構工事も含めた進捗管理や工程管理の実施		
	滋賀県					
	長浜市					
	水資源機構					
	管理者	施工者	令和4年度	令和5年度	令和6年度	令和7年度
高時川 (直轄区間)	国	国		○直轄災 1箇所 (完了)	○直轄災 1箇所	
県道 中河内木之本線	滋賀県	R5国 R6国・県		○補助災 1箇所 (完了) ○単独災 12箇所 (完了)	○補助災10箇所 (国) ○単独災4箇所 (滋賀県) 6箇所 (国)	
市道 奥川並線	長浜市	水資源機構		○補助災 7箇所 (完了)		

- 令和4年8月豪雨による災害復旧事業が各機関の協力により進められており、早期完了に向け、今後も各機関が連携して取り組む。



# 高時川等災害復旧工事と丹生ダム中止に伴う事業の工程調整体制

