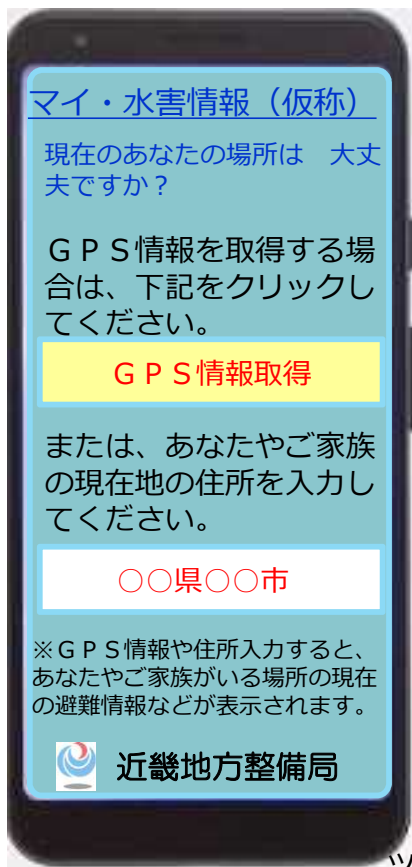
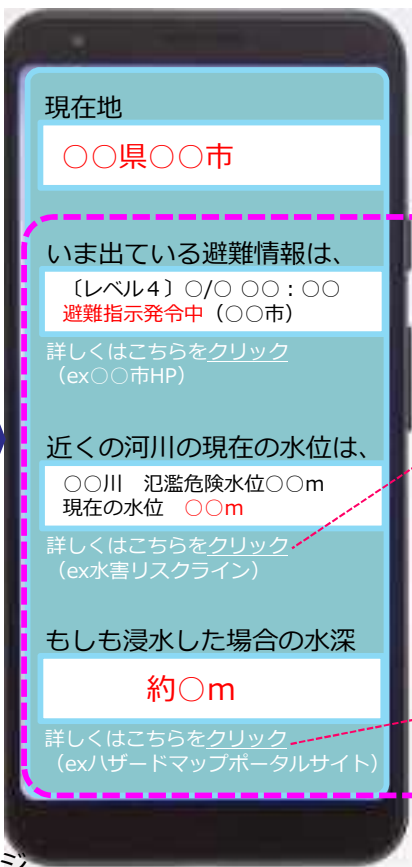


「マイ・水害情報(仮称)」

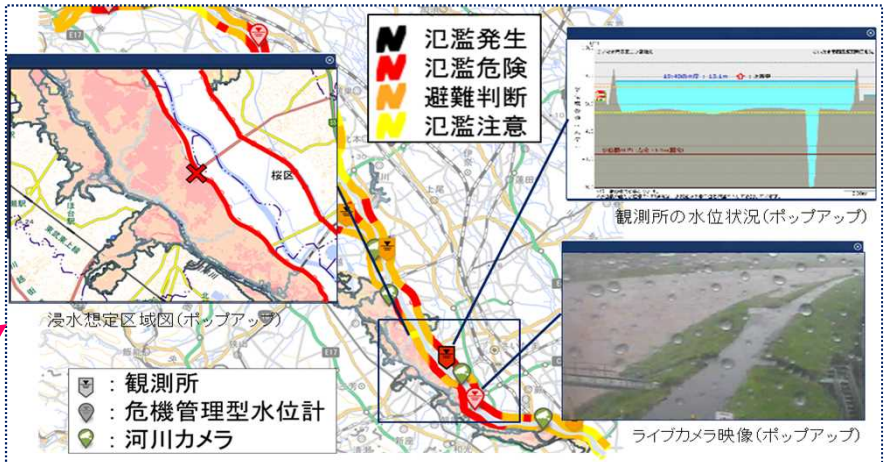
- 地域のリスク情報や水害・土砂災害情報等は、「川の防災情報」や「ハザードマップポータルサイト」等により、国・県・自治体の各HP等で情報発信されている。
- しかし、これらの情報サイトは、住民自らが一個人として必要となる情報を取得し、理解できることを前提としており、現状としては少数の方しか十分に活用できていないと推測される。
- そのため、近畿地方整備局では今年度から、例えば、現在地の住所を入力するのみで、ある個人のその地点における『水害リスク情報(浸水深など)や自治体からの避難情報(避難指示など)』等を取得できるツール「マイ・水害情報(仮称)」の試行版を作成。
- 当該ツールの作成にあたっては、組み込むべき情報、各メディアにおける活用方法、社会への浸透方法等について、近畿地方メディア協議会等にて意見交換を実施したい。



現在地の住所を入力すると...



自動的に情報がアウトプットされる



ツールのイメージ