

# 複数の治水対策案の概要

1

## 治水対策の方策

### 河川を中心とした対策

- (1)ダム
- (2)ダムの有効活用(ダム再開発・再編、  
操作ルールの見直し等)
- (3)遊水地(調節池)等
- (4)放水路(捷水路)
- (5)河道の掘削
- (6)引堤
- (7)堤防のかさ上げ(モバイルレベーターを  
含む)
- (8)河道内の樹木の伐採
- (9)決壊しない堤防
- (10)決壊しづらい堤防
- (11)高規格堤防
- (12)排水機場

### 流域を中心とした対策

- (13)雨水貯留施設
- (14)雨水浸透施設
- (15)遊水機能を有する土地の保全
- (16)部分的に低い堤防の存置
- (17)霞堤の存置
- (18)輪中堤
- (19)二線堤
- (20)樹林帯等
- (21)宅地のかさ上げ・ピロティ建築等
- (22)土地利用規制
- (23)水田等の保全(貯留)
- (24)森林の保全
- (25)洪水の予測、情報の提供等
- (26)水害保険等

2

# 治水対策案の立案の考え方

個別ダムを検証においては、まず複数の治水対策案を立案する。複数の治水対策案の一つは、検証対象ダムを含む案とし、その他に、検証対象ダムを含まない方法による治水対策案を必ず作成する。検証対象ダムを含む案は、河川整備計画が策定されている水系においては、河川整備計画を基本とし、河川整備計画が策定されていない水系においては、河川整備計画に相当する整備内容の案を設定する。複数の治水対策案は、河川整備計画において想定している目標と同程度の目標を達成することを基本として立案する。


河川整備計画は当該検証対象ダムを含めて様々な方策の組合せで構成されるものであり、検証対象ダムを含まない方法による治水対策案を立案する場合は、河川整備計画において想定している目標と同程度の目標を達成するため、当該ダムに代替する効果を有する方策の組み合わせの案を検討することを基本とする。

従来のダムの代替案検討においては、河道掘削、引堤、遊水地が代替案としてよく用いられてきている。今回の個別ダムの検証に当たっては、こうした河川を中心とした対策に加えて流域を中心とした対策を含めて幅広い治水対策案を検討することとする。

そこで、治水対策案は、以下の1)～26)を参考にして、幅広い方策を組み合わせで検討する。なお、以下では、考えられる様々な治水対策の方策を記載しており、ダムの機能を代替しない方策や効果を定量的に見込むことが困難な方策が含まれている。各方策の効果は河川や流域によって異なり、河川や流域の特性に応じた治水対策案を立案することとする。

3

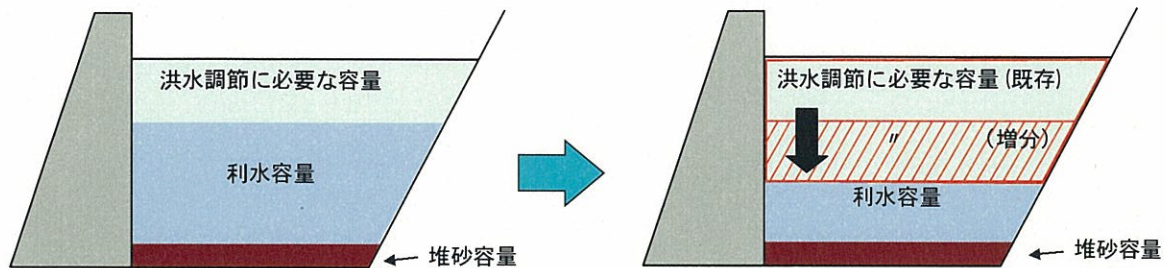
## 1.ダム



ダムは、河川を横過して専ら流水を貯留する目的で築造された構造物である。ただし、洪水調節専用目的の場合、いわゆる流水型ダムとして、通常時は流水を貯留しない型式とする例がある。一般的に、ダム地点からの距離が長くなるにしたがって、洪水時のピーク流量の低減効果が徐々に小さくなる。治水上の効果(主に現行の治水計画で想定している程度の大きさの洪水に対する効果)として、河道のピーク流量を低減させる効果があり、効果が発現する場所はダムの下流である。

4

## 2.ダムの有効活用 (ダム再開発・再編、操作ルールの見直し等)

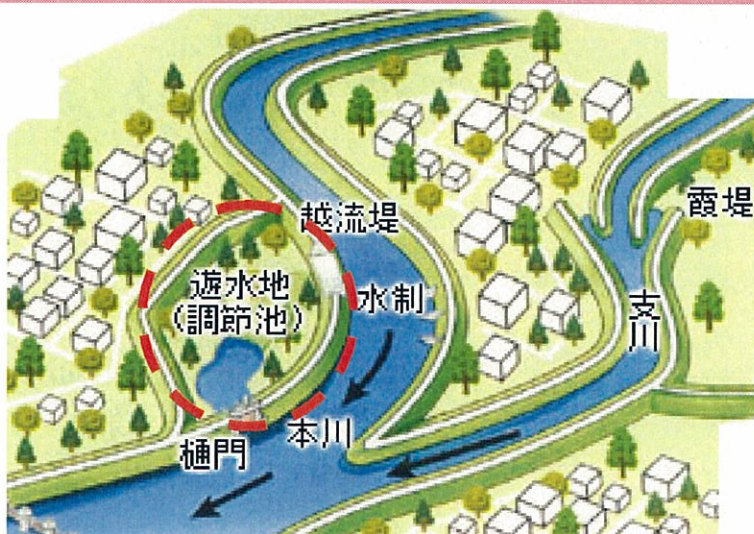


出典：九頭竜川水系河川整備計画

ダムの有効活用は、既設のダムのかさ上げ、放流設備の改造、利水容量の買い上げ、ダム間での容量の振替、操作ルールの見直し等により洪水調節能力を増強・効率化させ、下流河川の流量を低減させる方策である。これまで多数のダムが建設され、新たなダム適地が少ない現状に鑑み、既設ダムの有効活用は重要な方策である。治水上の効果としては、河道のピーク流量を低減させる効果があり、効果が発現する場所はダムの下流である。

5

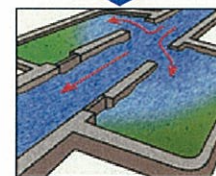
## 3.遊水地(調節池)等



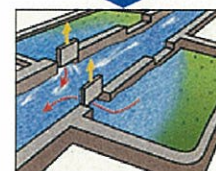
出典：河川に関する用語（国土交通省）



【通常期】  
いつもは、特に変化なく、川に水が流れているだけ。



【洪水初期】  
越流堤から洪水を遊水地に導く。

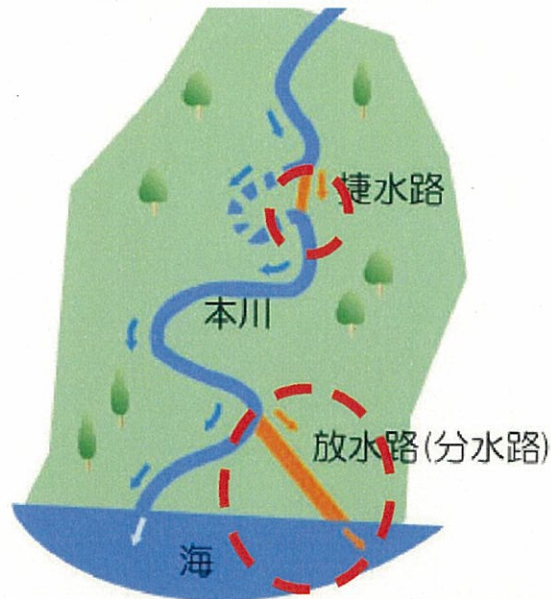


【洪水終期】  
遊水地に貯まった水は、排水門から川へ戻される。

出典：木津川上流河川事務所HP

遊水地(調整池)等は、河川に沿った地域で、洪水流量の一部を貯留し、下流のピーク流量を低減させ洪水調節を行う施設であり、越流堤を設けて一定水位に達した時に洪水流量を越流させて洪水調節を行うものを「計画遊水地」と呼ぶ場合がある。また、主に都市部では、地下に調節池を設けて貯留を図る場合もある。防御の対象とする場所からの距離が短い場所に適地があれば、防御の対象とする場所において一般的にピーク流量の低減効果は大きい。治水上の効果として、河道のピーク流量を低減させる効果があり、効果が発現する場所は遊水地等の下流である。

## 4.放水路(捷水路)

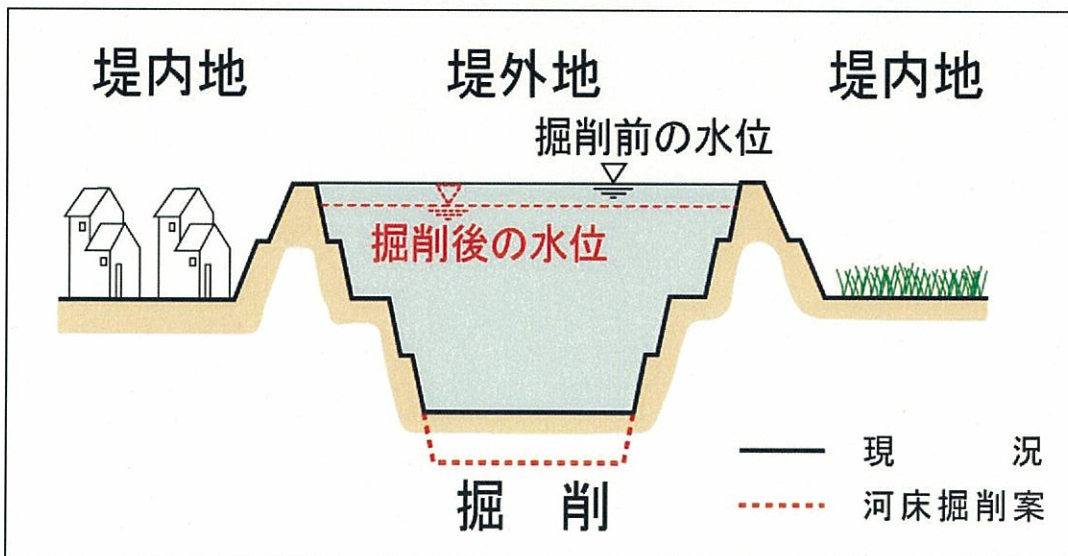


出典：河川用語集（国土技術政策総合研究所）

放水路(捷水路)は、河川の途中から分岐する新川を開削し、直接海、他の河川又は当該河川の下流に流す水路である。用地確保が困難な都市部等では地下に放水路が設置される場合がある。なお、未完成でも暫定的に調節池として洪水の一部を貯留する効果を発揮できる場合がある。治水上の効果として、河道のピーク流量を低減させる効果があり、効果が発現する場所は分岐地点の下流である。

7

## 5.河道の掘削

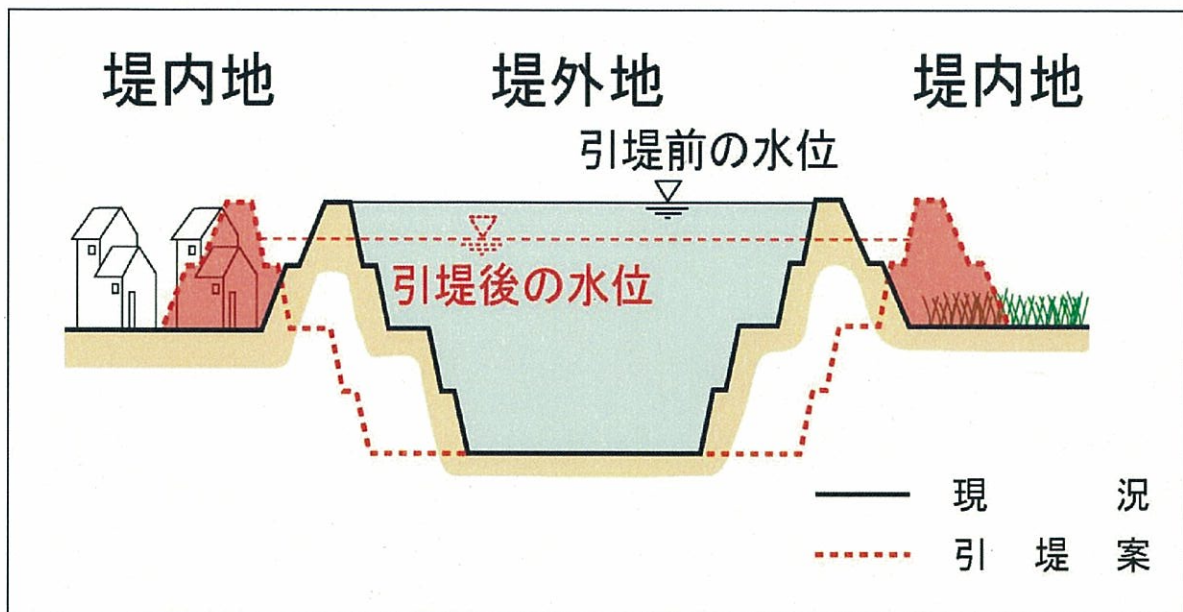


出典：九頭竜川水系河川整備計画

河道の掘削は、河川の流下断面積を拡大して、河道の流下能力を向上させる方策である。なお、再び堆積すると効果が低下する。また、一般的に用地取得の必要性は低いが、残土の運搬先の確保が課題となる。治水上の効果として、河道の流下能力を向上させる効果があり、効果が発現する場所は対策実施箇所付近であり、水位を低下させる効果はその上流に及ぶ場合がある。

8

## 6. 引堤

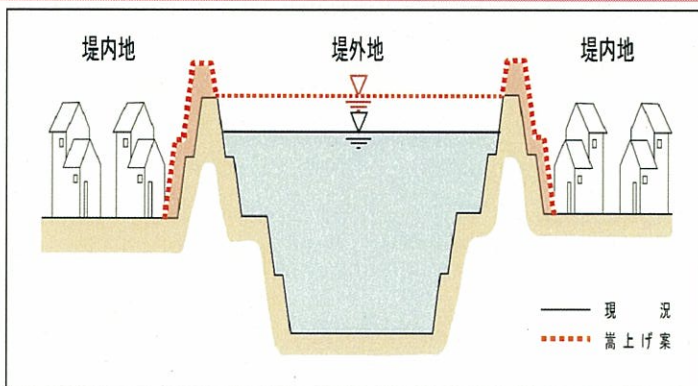


出典：九頭竜川水系河川整備計画

引堤は、堤防間の流下断面積を増大させるため、堤内地側に堤防を新築し、旧堤防を撤去する方策である。治水上の効果として、河道の流下能力を向上させる効果があり、効果が発現する場所は対策実施箇所付近であり、水位を低下させる効果はその上流に及ぶ場合がある。

9

## 7. 堤防のかさ上げ(モバイルレビーを含む)



出典：第6回、16回九頭竜川流域委員会

堤防のかさ上げは、堤防の高さを上げることによって河道の流下能力を向上させる方策である。ただし、水位の上昇により、仮に決壊した場合、被害が現状より大きくなるおそれがある(なお、一般的には地形条件(例えば、中小河川の掘込河道で計画高水位が周辺の地盤高よりかなり低い場合)によっては、計画高水位を高くしても堤防を設ける必要がない場合がある)。かさ上げを行う場合は、地盤高を含めた堤防の強度や安全性について照査を行うことが必要である。



モバイルレビー(可搬式の特殊堤防)は、景観や利用の面からかさ上げが困難な箇所において、水防活動によって堤防上に板等を組み合わせて一時的に効果を発揮する(同類の施設として、いわゆる畳堤がある)。ただし、モバイルレビーの強度や安定性等について今後調査研究が必要である。治水上の効果として、河道の流下能力を向上させる効果があり、効果が発現する場所は対策実施箇所付近である。

出典：姫路河川国道事務所 揖保川畳堤訓練

10

## 8.河道内の樹木の伐採

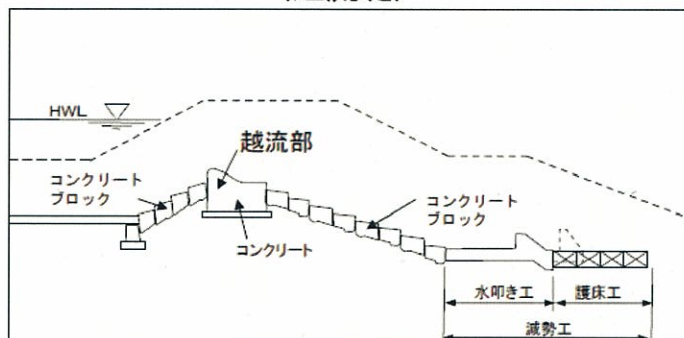


河道内の樹木の伐採は、河道内の樹木群が繁茂している場合に、それらを伐採することにより、河道の流下能力を向上させる方策である。また、樹木群による土砂の捕捉・堆積についても、伐採により防ぐことができる場合がある。なお、樹木が再び繁茂すると効果が低下する。治水上の効果として、河道の流下能力を向上させる効果があり、効果が発現する場所是对策実施箇所付近であり、水位を低下させる効果はその上流に及ぶ場合がある。

11

## 9.決壊しない堤防

(越流堤)



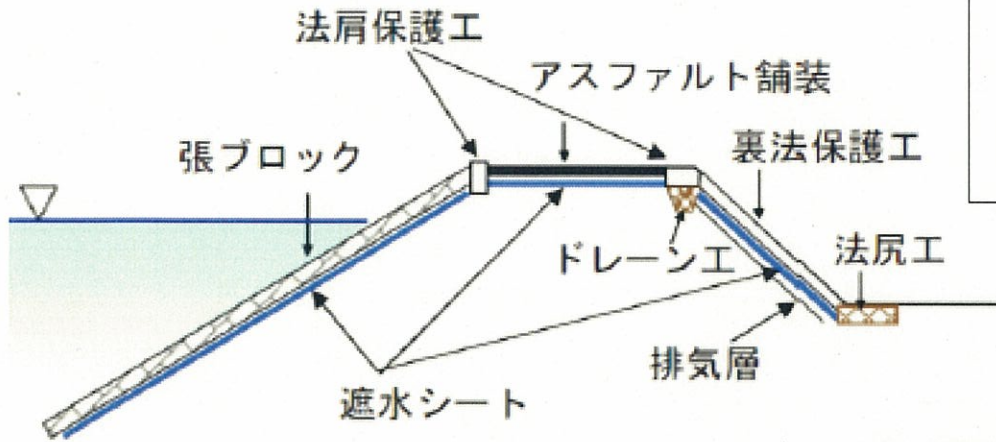
注) 図、写真は、「決壊しない堤防」の構造のイメージとして、遊水地の越流堤を示したものです。

出典：牟田辺遊水地越流堤写真(国土交通省 九州地方整備局 武雄河川事務所)

決壊しない堤防は、計画高水位以上の水位(堤防高より高い場合を含む)の流水に対して決壊しない堤防である。長大な堤防(高さの低い堤防等を除く)については、経済的、社会的な課題を解決しなければならない。仮に、現行の計画高水位以上でも決壊しない技術が確立されれば、河道の流下能力を向上させることができる。技術的に可能となるなら、洪水発生時の危機管理の面から、水位が堤防高を越えるまでの間は避難することが可能となる。

12

## 10.決壊しづらい堤防



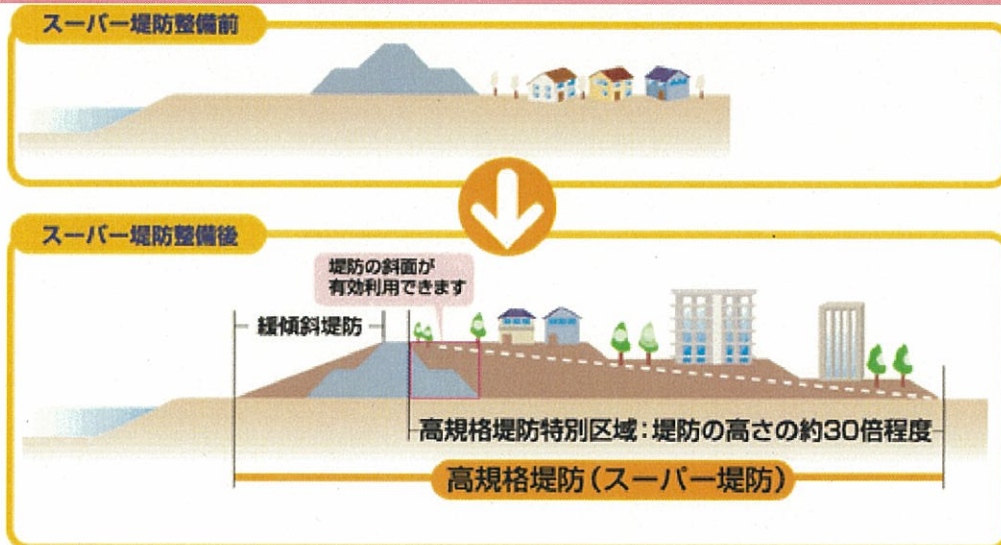
※決壊しづらい堤防を目指すものであり、一般の堤防と同じく、計画高水位を越える洪水に対しては、決壊を含め安全性を保証できない。

出典：第76回淀川流域委員会資料

決壊しづらい堤防は、計画高水位以上の水位（堤防高より高い場所を含む）の流水に対しても急激に決壊しないような粘り強い構造の堤防である。長大な堤防（高さの低い堤防等を除く）については、経済的、社会的な課題を解決しなければならない。堤防が決壊する可能性があり、流下能力の確実な向上を見込むことは困難で、今後調査研究が必要である。技術的に可能となるなら、洪水発生時の危機管理の面から、避難するための時間を増加させる効果がある。

13

## 11.高規格堤防



出典：淀川河川事務所HP

高規格堤防は、通常の堤防より堤内地側の堤防幅が非常に広い堤防である。堤内地側の堤防の上の土地が通常の利用に供されても計画を超える洪水による越水に耐えることができる。堤防の堤内地側を盛土することにより、堤防の幅が高さの30～40倍程度となる。河道の流下能力向上を計画上見込んでいない。なお、全区間の整備が完了すると、結果的に計画高水流量以上の流量が流下する。効果が発現する場所是对策実施箇所付近であり、洪水発生時の危機管理の面から、避難地として利用することが可能である。

14

## 12.排水機場



荒川排水機場(足羽川右岸4.6k付近)




荒川水門(足羽川右岸4.6k付近)

排水機場は、自然流下排水の困難な地盤の低い地域で、堤防を越えて強制的に内水を排水するためのポンプを有する施設である。本川河道のピーク流量を低減させたり流下能力を向上させたりすることには寄与しない。むしろ、本川水位が高いときに排水すれば、かえって本川水位を増加させ、危険性が高まる。なお、堤防の嵩上げが行われ、本川水位の上昇が想定される場合には、内水対策の強化として排水機場の設置、能力増強が必要になる場合がある。

15

## 13.雨水貯留施設



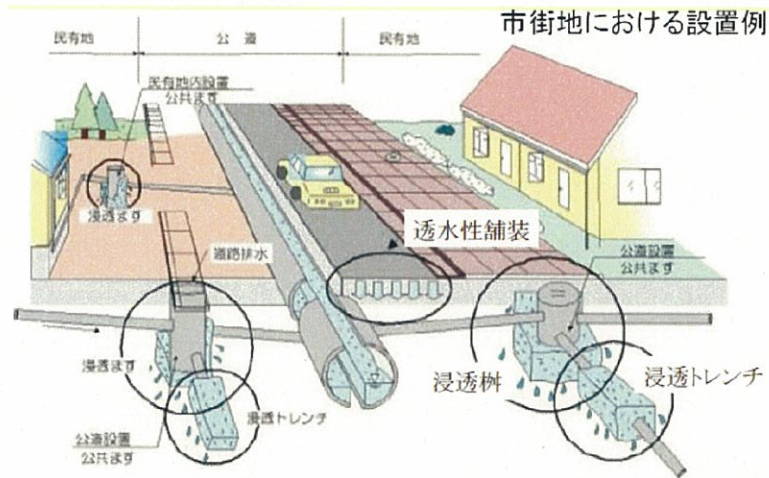
出典: 狐川流域内水対策連絡協議会資料

雨水貯留施設は、都市部における保水機能の維持のために、雨水を貯留させるために設けられる施設である。各戸貯留、団地の棟間貯留、運動場、広場等の貯留施設がある。なお、現状では、市街化が進んだ中小河川流域で実施している。治水上の効果として、地形や土地利用の状況等によって、河道のピーク流量を低減させる場合があり、効果が発現する場所是对策実施箇所の下流である。また、低平地に設置する場合には、内水を貯留することにより対策実施箇所付近に効果がある場合がある。

16



## 14. 雨水浸透施設

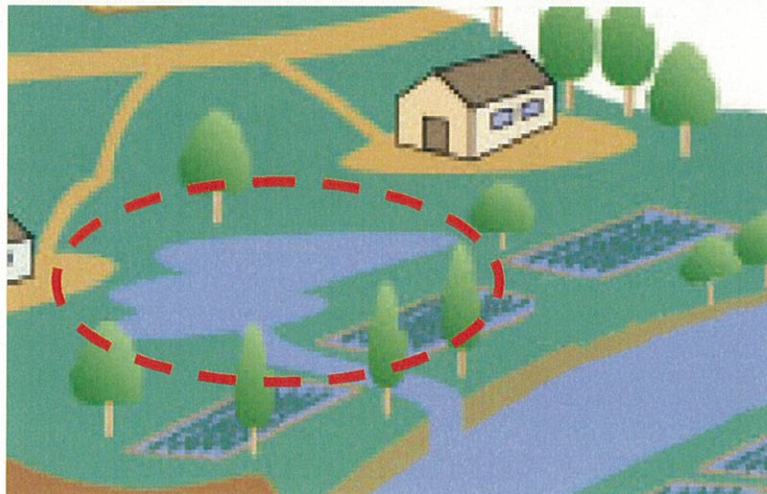


出典: 狐川流域内水対策連絡協議会資料

雨水浸透施設は、都市部における保水機能の維持のために、雨水を浸透させるために設けられる施設である。浸透ます、浸透井、透水性舗装等の浸透施設がある。なお、現状では、市街化が進んだ中小河川流域で実施している。治水上の効果として、地形や土地利用の状況等によって、河道のピーク流量を低減させる場合があり、効果の発現する場所は対策実施箇所の下流である。

17

## 15. 遊水機能を有する土地の保全



出典: 河川用語集(国土技術政策総合研究所)

遊水機能を有する土地とは、河道に隣接し、洪水時に河川水があふれるか又は逆流して洪水の一部を貯留し、自然に洪水を調節する作用を有する池、沼沢、低湿地等である。治水上の効果として、河川や周辺の土地の地形等によって、河道のピーク流量を低減させる場合があり、効果が発現する場所は遊水機能を有する土地の下流である。現況を保全することによって、機能を保持することが可能となる。

なお、恒久的な対策として計画上見込む場合には、土地所有者に対する補償等が課題となる。また、いわゆる「計画遊水地」とすることによって機能を向上させることができる。

18

# 16.部分的に低い堤防の存置

H21年7月24日～7月26日の降雨・出水状況  
城原川の出水状況について  
～7月26日出水における野越しの越水状況～

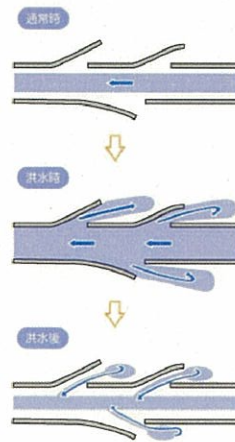
平成21年7月26日の出水により、5箇所の野越しで越水が発生しました。



出典:国土交通省.九州地方整備局.筑後川河川事務所HP

部分的に低い堤防とは、下流の氾濫防止等のため、通常の高さより部分的に高さを低くしておく堤防であり、「洗堰」、「野越し」と呼ばれる場合がある。治水上の効果として、越流部の形状や地形等によって、河道のピーク流量を低減させる場合があり、効果が発現する場所是对策実施箇所の下流である。現況を保全することによって、機能を保持することが可能となる。なお、恒久的な対策として計画上見込む場合には、土地所有者に対する補償等が課題となる。また、野越し等の背後地をいわゆる「計画遊水地」とすることによって機能を向上させることができる。

# 17.霞堤の存置



【通常時】  
いつもは、特に変化なく、川に水が流れているだけ

【洪水時】  
霞堤から洪水を堤内地に導く

【洪水後】  
堤内地に貯まった水は、霞堤から川へ戻る

出典:河川に関する用語(国土交通省)

霞堤は、急流河川において比較的多い不連続堤である。上流部の堤防の決壊等による氾濫流を河道に戻す、洪水の一部を一時的に貯留するなどといった機能がある。また氾濫流を河道に戻す機能により、洪水による浸水継続時間を短縮したり、氾濫水が下流に拡散することを防いだりする効果がある。河川の勾配や霞堤の形状によって、河道のピーク流量を低減させる場合があり、効果が発現する場所是对策実施箇所の下流である。現況を保全することによって、遊水機能を保持することが可能となる。なお、霞堤の背後地をいわゆる「計画遊水地」とすることによって、機能を向上させることができる。

## 18.輪中堤

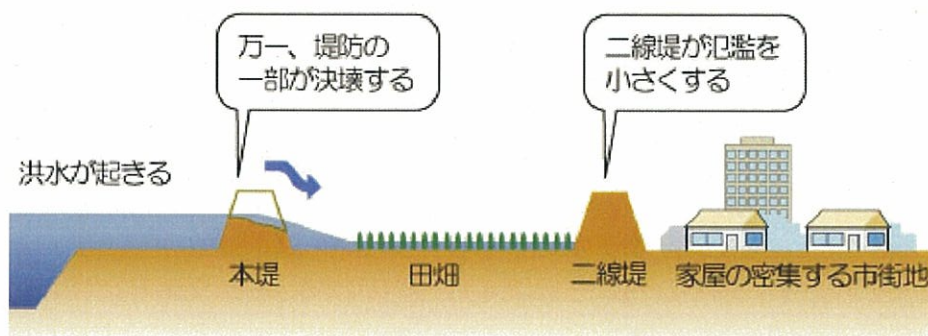


出典:国土交通省近畿地方整備局紀南河川国道事務所資料

輪中堤は、ある特定の区域を洪水の氾濫から防御するため、その周囲を囲んで設けられた堤防である。小集落を防御するためには、効率的な場合があるが、日常的な集落外への出入りに支障を来す場合がある。効果が発現する場所は輪中堤内である。当該方策そのものに下流の河道のピーク流量を低減させたり流下能力を向上させたりする機能はない。なお、他の方策（遊水機能を有する土地の保全等）と併せて対策が行われれば、下流の河道流量が低減する場合がある。輪中堤は、計画や構造の面で工夫して道路と兼用させることも考えられる。

21

## 19.二線堤



出典:河川用語集(国土技術政策総合研究所)

二線堤は、本堤背後の堤内地に築造される堤防で、控え堤、二番堤とも言う。万一、本堤が決壊した場合に、洪水氾濫の拡大を防止する。効果が発現する場所は対策実施箇所付近である。当該方策そのものに下流の河道のピーク流量を低減させたり流下能力を向上させたりする機能はない。なお、他の方策（遊水機能を有する土地の保全等）と併せて対策が行われれば、下流の河道流量が低減する場合がある。二線堤は、計画や構造の面で工夫して道路と兼用させることも考えられる。

22

## 20. 樹林帯等



出典：堤防に沿った樹林帯の手引き

樹林帯は、堤防の治水上の機能を維持増進し、又は洪水流を緩和するよう、堤内の土地に堤防に沿って設置された帯状の樹林等である。類似のものとして、例えば水害防備林がある。河道のピーク流量を低減させたり流下能力を向上させたりする機能はないが、越流時における堤防の安全性の向上、堤防の決壊時の決壊部分の拡大抑制等の機能を有する。このような機能が発現する場所は対策実施箇所付近である。

23

## 21. 宅地のかさ上げ、ピロティ建築等



出典：第6回九頭竜川流域委員会

宅地のかさ上げ、ピロティ建築等は、盛土して宅地の地盤高を高くしたり、建築構造を工夫したりすることによって、浸水被害の抑制等を図る方策である。なお、ピロティ建築とは、1階は建物を支持する独立した柱が並ぶ空間となっており、2階以上を部屋として利用する建築様式である。なお、古くから、盛土して氾濫に対応する「水屋」、「水塚(みづか)」と呼ばれる住家等がある。建築基準法による災害危険区域の設定等の法的措置によって、宅地のかさ上げやピロティ建築等を誘導することができる。効果が発現する場所は、かさ上げやピロティ化した住宅であり、個人や個別の土地等の被害軽減を図る対策として、かさ上げやピロティ化により浸水被害を軽減する。当該方策そのものに下流の河道のピーク流量を低減させたり流下能力を向上させたりする機能はない。なお、他の方策(遊水機能を有する土地の保全等)と併せて対策が行われれば、下流の河道流量が低減する場合がある。

24

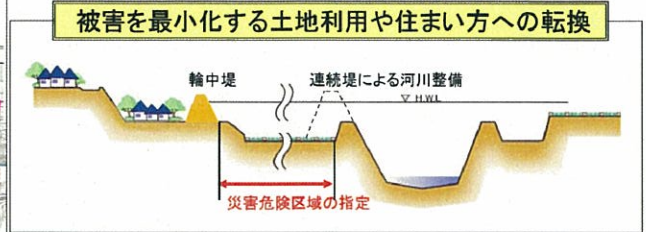
## 22.土地利用規制

### 建築基準法の措置

災害危険区域の指定により、氾濫する区域の開発等を抑制する

#### 建築基準法抜粋(災害危険区域)

第39条 地方公共団体は、条例で、津波、高潮、出水等による危険の著しい区域を災害危険区域として指定することができる。

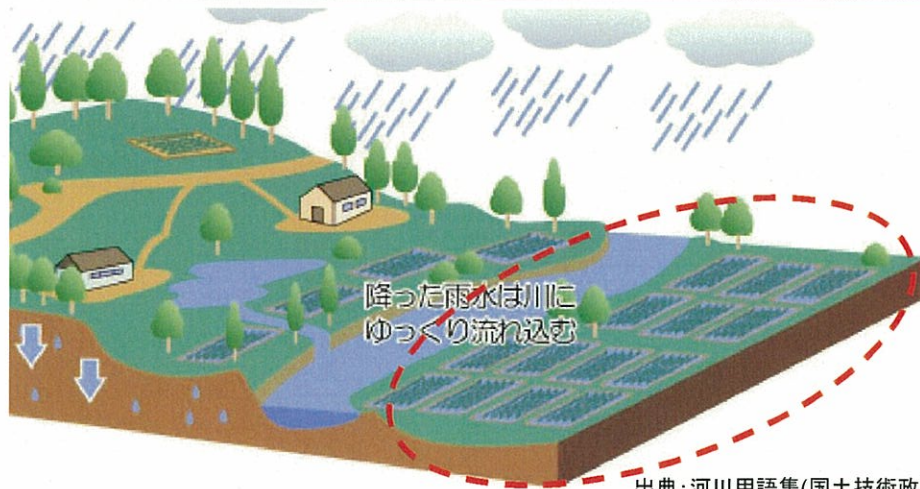


出典：第1回今後の治水対策のあり方に関する有識者会議資料

土地利用規制は、浸水頻度や浸水のおそれが高い地域において、土地利用の規制・誘導によって被害を抑制する方策である。建築基準法による災害危険区域の設定等がある。災害危険区域条例では、想定される水位以上にのみ居室を有する建築物の建築を認める場合がある。土地利用規制により現況を維持することで、浸水頻度や浸水のおそれが高い地域への現状以上の資産の集中を抑制することが可能となる。効果が発現する場所は規制された土地であり、個人や個別の土地等の被害軽減を図る対策として、規制の内容によっては、浸水被害を軽減する。当該方策そのものにより下流の河道のピーク流量を低減させたり流下能力を向上させたりする機能はない。なお、他の方策（遊水機能を有する土地の保全等）と併せて対策が行われれば下流の河道流量が低減する場合がある。

25

## 23.水田等の保全(貯留)

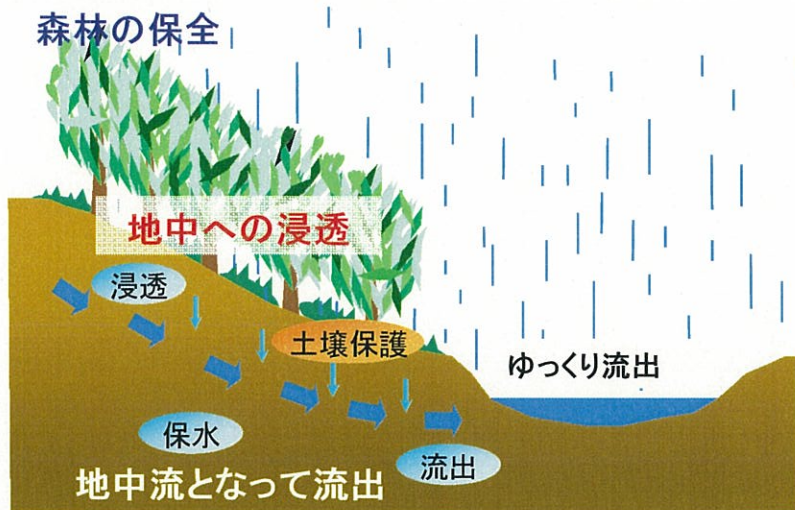


出典：河川用語集(国土技術政策総合研究所)

水田等の保全は、雨水を一時貯留したり、地下に浸透させたりするという水田の機能を保全することである。治水計画は、一般的に水田を含む現況の土地利用のもとで降雨が河川に流出することを前提として策定されており、現況の水田の保全そのものにより下流の河道のピーク流量を低減させたり流下能力を向上させたりする機能はない。なお、治水上の機能を現状より向上させるためには、畦畔のかさ上げ、落水口の改造工事等やそれらを継続的に維持し、降雨時に機能させていくための措置が必要となると考えられる。効果が発現する場所は水田等の下流であるが、内水対策として対策実施付近に効果がある場合もある。

26

## 24.森林の保全

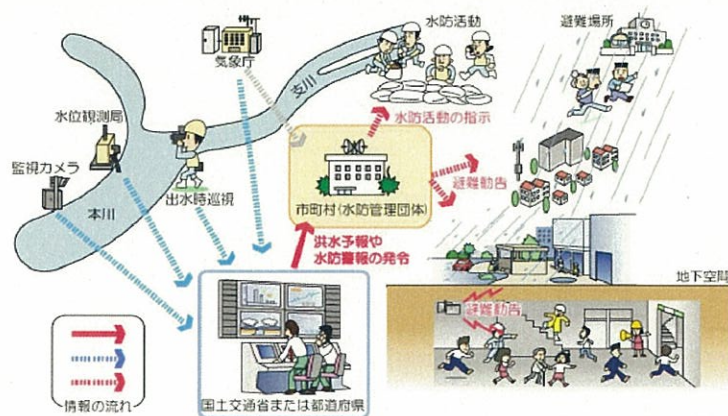


出典：第6回九頭竜川流域委員会

森林の保全は、主に森林土壌の働きにより、雨水を地中に浸透させ、ゆっくり流出させるという森林の機能を保全することである。良好な森林からの土砂流出は少なく、また風倒木等が河川に流出して災害を助長すること等がある。そして森林面積を増加させる場合や顕著な地表流の発生がみられるほど荒廃した森林を良好な森林に誘導した場合、洪水流出を低下させる可能性がある。しかし、顕著な地表流の発生が見られない一般の森林では、森林に手を入れることによる流出抑制機能の改善は、森林土壌がより健全な状態へと変化するのに相当の年数を要するなど不確定要素が大きく、定量的な評価が困難であるという課題がある。

27

## 25.洪水の予測、情報の提供等



出典：河川用語集(国土技術政策総合研究所)

降雨は自然現象であり、現状の安全度を大きく上回るような洪水や計画で想定しているレベルの洪水を大きく上回るような洪水が発生する可能性がある。その際、住民が的確で安全に避難できるように、洪水の予測や情報の提供等を行い、被害の軽減を図ることは重要な方策である。洪水時に備えてハザードマップを公表したり、洪水時に防災無線、テレビ・ラジオ、携帯電話等によって情報を提供したりすることが不可欠である。氾濫した区域において、洪水発生時の危機管理に対応する対策として、人命など人的被害の軽減を図ることは可能である。ただし、一般的に家屋等の資産の被害軽減を図ることはできない。下流の河道のピーク流量を低減させたり流下能力を向上させたりする機能はない。

28

## 26.水害保険等

水害保険等は、家屋、家財の資産について、水害に備えるための損害保険である。一般的に、日本では、民間の総合型の火災保険（住宅総合保険）の中で、水害による損害を補償しているが、米国においては、公的水害リスクを反映した公共洪水保険制度がある。下流の河道のピーク流量を低減させたり流下能力を向上させたりする機能はない。氾濫した区域において、個人や個別の土地等の被害軽減を図る対策として、水害の被害額の補填が可能となる。なお、河川整備水準を反映して保険料率に差を設けることができれば、土地利用誘導・建築方式対応等の手法として検討することができる。