

大戸川ダム建設事業の検証における計画の  
前提となっているデータの点検結果について

大戸川ダム建設事業の検証における  
計画の前提となっている  
データの点検結果について

平成 27 年 10 月

国土交通省 近畿地方整備局

## 1. 点検を行うデータ

淀川水系においては、平成 19 年度に淀川水系河川整備基本方針を策定し、平成 20 年度に淀川水系河川整備計画を策定してきている。これらの計画の策定以降、平成 26 年度までの間に、計画を変更するような大きな洪水、降雨は発生していない。

大戸川ダム建設事業の検証においては、淀川水系河川整備基本方針、淀川水系河川整備計画等の前提となっている流域の代表的な洪水の雨量データ及び流量データを点検した。点検を行った雨量データを別添資料-1 に、流量データを別添資料-2 に、それぞれ示す。

## 2. 点検の手法及び結果

### 2-1 雨量データ

#### <点検手法>

- ① 別添資料-1 のうち、「近畿地方整備局 淀川水系 対象洪水観測所日雨量表」（既存資料）に記載されている日雨量データについて、欠測の有無を調べた。代表事例を別添資料-3 に示す。
- ② 「近畿地方整備局 淀川水系 対象洪水観測所日雨量表」（既存資料）から、欠測が存在しなかった日雨量データについて、立体グラフを作成して近傍観測所の日雨量と比べて大きな差がないかを調べ、日ズレ（日雨量が前日や翌日にずれて記載されていることをいう。以下同じ。）の可能性を調べた。代表事例を別添資料-4 に示す。
- ③ 別添資料-1 のうち、「近畿地方整備局 淀川水系 対象洪水観測所時間雨量表」（既存資料）に記載されている時間雨量データについて、欠測の有無を調べた。代表事例を別添資料-5 に示す。
- ④ 日雨量データと時間雨量データの両方が観測されている観測所について、「近畿地方整備局 淀川水系 対象洪水観測所日雨量表」（既存資料）に記載されている日雨量データと「近畿地方整備局 淀川水系 対象洪水観測所時間雨量表」（既存資料）に記載されている時間雨量データの 24 時間分の合計値を横軸にプロットしたグラフを作成して、それらの間に大きな差がないかを調べた。代表事例を別添資料-6 に示す

#### <点検結果>

雨量データの点検を行い、転記ミス及び自記紙の読み取りミス（以下「転記ミス等」という。）についての修正を反映し、別添資料-12 に示す「近畿地方整備局 淀川水系 対象洪水観測所日雨量表（点検後）」、「近畿地方整備局 淀川水系 対象洪水観測所時間雨量表（点検後）」を作成した。

- ① 日雨量データで欠測はなかった。
- ② 日雨量データで日ズレの可能性が認められる観測所は 1 箇所あり、これについては、

観測時の野帳（原資料）と照合し、転記ミス等の有無を調べたが、観測時の野帳（原資料）の値が読み取れなかったため、別添資料-12の作成に当たっては、このデータは用いないこととした。

- ③ 時間雨量データで欠測はなかった。
- ④ 日雨量データと時間雨量データの24時間分の合計値の間に大きな差が認められる観測所はのべ24箇所あり、これらについて、時間雨量データを用いてハイエトグラフを作成し、近傍の観測所の同一時間のハイエトグラフを比べて降雨波形が同一の傾向を示すかを調べた結果、降雨波形が同一の傾向を示していないものは5箇所あった。代表事例を別添資料-7に示す。これらの時間雨量データについて、自記紙（原資料）と照合し、転記ミス等の有無を調べた。代表事例を別添資料-8に示す。別添資料-12の作成に当たっては、時間雨量データに転記ミス等があることが認められた1箇所については、自記紙（原資料）から読み取った値により修正した時間雨量データを用いることとした。また、降雨波形が同一の傾向を示していない4箇所のデータは別添資料-12の作成に当たって用いないこととした。

## 2-2 流量データ

### <点検手法>

- ① 「水位流量曲線図」（既存資料）に記載されている観測所のH-Q式について、同一観測所における5年分のH-Q式を重ねてグラフを作成した。また、「横断面図」（既存資料）に記載されている観測所の横断面図について、同一観測所における5年分の横断面図を重ねてグラフを作成した。これらのグラフから、断面の経年的な変化とH-Q式の経年的な変化に不規則性が大きいと考えられる観測所の有無を調べた。代表事例を別添資料-9示す。
- ② 「水位月表」（既存資料）又は「淀川・大和川の洪水」（既存資料）に記載されている時刻水位を用いて1時間前からの水位変化量のグラフを作成し、急激な水位上昇の有無を調べた。代表事例を別添資料-10に示す。
- ③ 別添資料-2に示す、「近畿地方整備局 淀川水系 対象洪水観測所時刻流量表」（既存資料）に記載されている流量データについて、「時刻流量月表」（既存資料）、「天ヶ瀬ダム観測記録」（既存資料）、「天ヶ瀬ダム操作記録」（既存資料）、「天ヶ瀬ダム管理日誌」（既存資料）、「高山ダムゲート制御記録」（既存資料）、「高山ダム操作記録」（既存資料）、「高山ダム管理日報」（既存資料）、「青蓮寺ダムゲート制御記録」（既存資料）、「青蓮寺ダム管理記録」（既存資料）、「室生ダム・初瀬取水塔日誌」（既存資料）、「室生ダム管理記録」（既存資料）、「布目ダム管理記録（ダム諸量・雨量）」（既存資料）、「比奈知ダム管理日報」（既存資料）、「日吉ダム管理日報」（既存資料）に記載されている流量と照合し、転記ミス等の有無を調べた。代表事例を別添資料-11に示す。

#### <点検結果>

流量データの点検を行い、転記ミスについての修正を反映し、別添資料-13 に示す「近畿地方整備局 淀川水系 対象洪水観測所時刻流量表（点検後）」を作成した。

- ① 断面の経年的な変化と H-Q 式の経年的な変化に不規則性が大きいと考えられる観測所は認められなかった。
- ② 水位の急激な上昇が認められる観測所はなく、別添資料-13 の作成に当たってはすべての流量データを用いることとした。
- ③ 流量データに 4 個の転記ミスが認められた。これらは別添資料-13 の作成に当たって、「天ヶ瀬ダム観測記録」（既存資料）、「天ヶ瀬ダム管理日誌」（既存資料）、「青蓮寺ダムゲート制御記録」（既存資料）の値に修正した。

#### 3. 検証作業に用いるデータ

大戸川ダムの検証に関する作業には、2. の点検により作成した別添資料-12 及び別添資料-13 に記載しているデータを用いることとした。

近畿地方整備局 淀川水系 対象洪水観測所日雨量表(点検前)  
近畿地方整備局 淀川水系 対象洪水観測所時間雨量表(点検前)

近畿地方整備局 淀川水系 対象洪水観測所日雨量表(点検前)

近畿地方整備局 淀川水系 対象洪水観測所日雨量表

洪水		S28. 8. 14													
月	日	高屋川橋	上弓削	京北 (気)	黒田 (102)	上黒田	広河原 (16)	鎌倉 (13)	花背	榎	園部 (15)	園部 (気)	園部 (府)	殿田 (14)	
7	21														
	22														
	23														
	24														
	25														
	26														
	27														
	28														
	29														
	30														
	31														
	8	1													
		2													
		3													
		4													
		5													
		6													
		7													
		8													
		9													
		10													
		11													
		12													
		13													
		14					30.0								
		15					25.0								



近畿地方整備局 淀川水系 対象洪水観測所日雨量表

洪水		S28. 8. 14												
月	日	新庄 (0.4)	亀岡	亀岡 (0.7)	周山 (府)	周山 (0.3)	雲ヶ畑 (0.8)	上賀茂	京都 (気)	京都	花背 (0.1)	花背峠 (気)	大原	
7	21													
	22													
	23													
	24													
	25													
	26													
	27													
	28													
	29													
	30													
	31													
	8	1												
		2												
		3												
		4												
5														
6														
7														
8														
9														
10														
11														
12														
13														
14			73.0	44.0	-	43.0	45.0	-	50.0	-	-	-	-	
15			35.0	19.0	-	35.0	26.0	-	17.0	-	-	-	-	

近畿地方整備局 淀川水系 対象洪水観測所日雨量表

洪水		S28.8.14	比叡山 (0.9)	倉垣 (水)	歌垣 (7.5)	余野	箕面 (気)	西別院 (0.6)	山崎 (3.0)	長岡京 (気)	乙訓	八幡 (7.0)	八幡	巨椋池 (3.5)	松井 (6.9)	
月	日															
7	21															
	22															
	23															
	24															
	25															
	26															
	27															
	28															
	29															
	30															
	31															
	8	1														
		2														
		3														
		4														
		5														
		6														
		7														
		8														
		9														
		10														
		11														
		12														
		13														
		14		48.0	-											
		15		51.0	-											

近畿地方整備局 淀川水系 対象洪水観測所日雨量表

洪水		S28. 8. 14												
月	日	宇治	小栗栖	勧修寺	山科 (01)	天ヶ瀬 (30)	笠取	西笠取 (28)	荒木	大津 (気)	瀬田川 (27)	宮村 (28)	田代	信楽 (県)
7	21													
	22													
	23													
	24													
	25													
	26													
	27													
	28													
	29													
	30													
	31													
8	1													
	2													
	3													
	4													
	5													
	6													
	7													
	8													
	9													
	10													
	11													
	12													
	13													
	14													140.0
	15													19.0

近畿地方整備局 淀川水系 対象洪水観測所日雨量表

洪水		S28. 8. 14	雲井 (24)	信楽 (気)	榎山 (60)	新田 (19)	玉滝 (55)	甲賀	柘植 (54)	土山 (気)	枚方 (31)	枚方 (気)	生駒山 (気)	田辺	田辺 (68)
7	日	21													
		22													
		23													
		24													
		25													
		26													
		27													
		28													
		29													
		30													
		31													
8	1														
	2														
	3														
	4														
	5														
	6														
	7														
	8														
	9														
	10														
	11														
	12														
	13														
	14	168.0					258.0		265.0		110.0				
	15	1.0				14.0	14.0		14.0		0.0				

近畿地方整備局 淀川水系 対象洪水観測所日雨量表

洪水		S28. 8. 14													
月	日	田辺 (気)	菱田	井手	木津	奈良 (気)	加茂 (6.7)	鷺峰山 (気)	鷺峰山	布目ダム (水)	峰寺 (水)	高山ダム (水)	多羅尾 (3.7)	尾山 (6.5)	
7	21														
	22														
	23														
	24														
	25														
	26														
	27														
	28														
	29														
	30														
	31														
	8	1													
		2													
		3													
		4													
		5													
		6													
		7													
		8													
		9													
		10													
		11													
		12													
		13													
		14							138.0						
		15							3.0						

近畿地方整備局 淀川水系 対象洪水観測所日雨量表

洪水	S28.8.14	島ヶ原 (56)	五瀬 (34)	島ヶ原	上野 (53)	上野 (気)	荒木 (71)	依那古 (65)	阿保 (51)	坂下 (63)	阿波 (52)	井之市 (水)	針 (気)	針ヶ別所 (水)	
7	21														
	22														
	23														
	24														
	25														
	26														
	27														
	28														
	29														
	30														
	31														
8	1														
	2														
	3														
	4														
	5														
	6														
	7														
	8														
	9														
	10														
	11														
	12														
	13														
	14				287.0				14.0						
	15				5.0				20.0						

近畿地方整備局 淀川水系 対象洪水観測所日雨量表

洪水	S28.8.14 針ヶ別所 (6.6)	榛原 (6.1)	室生ダム (水)	笠間 (水)	室生 (水)	家野 (水)	名張 (気)	曾爾 (6.8)	曾爾 (水)	青蓮池ダム (水)	名張 (6.4)	国津 (水)	国屋山 (気)
7	21												
	22												
	23												
	24												
	25												
	26												
	27												
	28												
	29												
	30												
	31												
8	1												
	2												
	3												
	4												
	5												
	6												
	7												
	8												
	9												
	10												
	11												
	12												
	13												
	14	2.0			2.0						6.0		
	15	46.0			32.0						17.0		

近畿地方整備局 淀川水系 対象洪水観測所日雨量表

洪水		S28. 8. 14													
月	日	伊賀見 (水)	普爾 (気)	伊賀見 (7.2)	太郎生 (水)	太郎生 (5.7)	霧生 (水)	霧生 (5.0)	大宇陀 (気)	大宇陀 (水)	古市場 (水)	内牧 (水)	岩端 (5.9)	高見 (気)	
7	21														
	22														
	23														
	24														
	25														
	26														
	27														
	28														
	29														
	30														
	31														
	8	1													
		2													
		3													
		4													
5															
6															
7															
8															
9															
10															
11															
12															
13															
14															
15															



近畿地方整備局 淀川水系 対象洪水観測所日雨量表

洪水		S28. 8. 14	山粕 (7. 5)	桃候 (7. 1)	桃候 (水)	土屋原 (7. 3)	菅野 (水)	神末 (水)	白山 (気)	粥見 (気)	黒津	大鳥居	笠取	高井	室生	
月	日	7	21													
		8	22													
			23													
			24													
			25													
			26													
			27													
			28													
			29													
			30													
			31													
			1													
			2													
			3													
			4													
			5													
			6													
			7													
			8													
			9													
			10													
			11													
			12													
			13													
			14													
			15													

近畿地方整備局 淀川水系 対象洪水観測所日雨量表

洪水		S28.8.14	三栖	神吉	桂	中川	北大河原	湯船	東別院	本梅	殿田	岩山	小田原	朝宮	南新田	
月	日															
7	21															
	22															
	23															
	24															
	25															
	26															
	27															
	28															
	29															
	30															
	31															
	8	1														
		2														
		3														
		4														
		5														
		6														
		7														
		8														
		9														
		10														
		11														
		12														
		13														
		14														
		15														

近畿地方整備局 淀川水系 対象洪水観測所日雨量表

洪水		S28. 8. 14	大河原	大峯	高原	愛宕山	魚谷峠	平野	水口	勅旨	小原	笠取山	天理	鸛家口	世木堰堤		
月	日																
7	21																
	22																
	23																
	24																
	25																
	26																
	27																
	28																
	29																
	30																
	31																
	8	1															
		2															
		3															
		4															
		5															
		6															
		7															
		8															
		9															
		10															
		11															
		12															
		13															
		14															
		15															
				270.0													
				12.0													

近畿地方整備局 淀川水系 対象洪水観測所日雨量表

洪水		S28. 8. 14										
月	日	荒神橋	東本梅	宇治田原	南の庄							
7	21											
	22											
	23											
	24											
	25											
	26											
	27											
	28											
	29											
	30											
	31											
	8	1										
		2										
		3										
		4										
5												
6												
7												
8												
9												
10												
11												
12												
13												
14				-								
15				-								

近畿地方整備局 淀川水系 対象洪水観測所日雨量表

洪水		S28.9.24												
月	日	高屋川橋	上弓削	京北 (気)	黒田 (102)	上黒田	広河原 (16)	鎌倉 (13)	花背	榎	園部 (15)	園部 (気)	園部 (府)	殿田 (14)
8	31													
9	1													
	2													
	3													
	4													
	5													
	6													
	7													
	8													
	9													
	10													
	11													
	12													
	13													
	14													
	15													
	16													
	17													
	18													
	19													
	20													
	21													
	22													
	23													
	24	-	-	-	67.0	-	-	-	-	-	152.8	-	-	-
	25	-	-	-	218.0	-	-	-	-	-	159.6	-	-	-

近畿地方整備局 淀川水系 対象洪水観測所日雨量表

洪水		S28.9.24											
月	日	新庄 (0.4)	亀岡	亀岡 (0.7)	周山 (府)	周山 (0.3)	雲ヶ畑 (0.8)	上賀茂	京都 (気)	京都	花背 (0.1)	花背峠 (気)	大原
8	31												
9	1												
	2												
	3												
	4												
	5												
	6												
	7												
	8												
	9												
	10												
	11												
	12												
	13												
	14												
	15												
	16												
	17												
	18												
	19												
	20												
	21												
	22												
	23												
	24	103.7	-	122.0	-	83.0	55.0	-	45.0	-	-	-	-
	25	187.6	-	166.0	-	192.0	161.0	-	111.0	-	-	-	-



近畿地方整備局 淀川水系 対象洪水観測所日雨量表

洪水		S28.9.24												
月	日	宇治	小栗栖	勧修寺	山科 (0.1)	天ヶ瀬 (3.0)	笠取	西笠取 (2.8)	荒木	大津 (気)	瀬田川 (2.7)	宮村 (2.8)	田代	信楽 (県)
8	31													
9	1													
	2													
	3													
	4													
	5													
	6													
	7													
	8													
	9													
	10													
	11													
	12													
	13													
	14													
	15													
	16													
	17													
	18													
	19													
	20													
	21													
	22													
	23													
	24	38.0	-	-	-	-	-	-	-	55.0	-	-	-	-
	25	164.0	-	-	-	-	-	-	-	200.0	-	-	-	-



近畿地方整備局 淀川水系 対象洪水観測所日雨量表

洪水		S28.9.24												
月	日	雲井 (24)	信楽 (気)	槇山 (60)	新田 (19)	玉滝 (55)	甲賀	柘植 (54)	土山 (気)	枚方 (31)	枚方 (気)	生駒山 (気)	田辺	田辺 (68)
8	31													
9	1													
	2													
	3													
	4													
	5													
	6													
	7													
	8													
	9													
	10													
	11													
	12													
	13													
	14													
	15													
	16													
	17													
	18													
	19													
	20													
	21													
	22													
	23													
	24	88.0	-	-	-	70.0	-	97.0	-	-	33.5	-	-	36.0
	25	149.0	-	-	-	168.0	-	281.0	-	-	113.7	-	-	140.0

近畿地方整備局 淀川水系 対象洪水観測所日雨量表

洪水		S28.9.24												
月	日	田辺 (気)	菱田	井手	木津	奈良 (気)	加茂 (6.7)	鷺峰山 (気)	鷺峰山	布目ダム (水)	峰寺 (水)	高山ダム (水)	多羅尾 (3.7)	尾山 (6.5)
8	31													
9	1													
	2													
	3													
	4													
	5													
	6													
	7													
	8													
	9													
	10													
	11													
	12													
	13													
	14													
	15													
	16													
	17													
	18													
	19													
	20													
	21													
	22													
	23													
	24				34.0	28.0	36.0						66.0	
	25				112.0	118.0	117.0						142.0	

近畿地方整備局 淀川水系 対象洪水観測所日雨量表

洪水		S28.9.24												
月	日	島ヶ原 (5.6)	五瀬 (3.4)	島ヶ原	上野 (5.3)	上野 (気)	荒木 (7.1)	依那古 (6.5)	阿保 (5.1)	坂下 (6.3)	阿波 (5.2)	井之市 (水)	針 (気)	針ヶ別所 (水)
8	31													
9	1													
	2													
	3													
	4													
	5													
	6													
	7													
	8													
	9													
	10													
	11													
	12													
	13													
	14													
	15													
	16													
	17													
	18													
	19													
	20													
	21													
	22													
	23													
	24	-	-	-	67.0	-	-	-	96.0	-	113.0	-	-	-
	25	-	-	-	151.0	-	-	-	212.0	-	279.0	-	-	-

近畿地方整備局 淀川水系 対象洪水観測所日雨量表

洪水		S28.9.24													
月	日	針ヶ別所 (6.6)	榛原 (6.1)	室生ダム (水)	笠間 (水)	室生 (水)	家野 (水)	名張 (気)	曾爾 (6.8)	曾爾 (水)	青蓮池ダム (水)	名張 (6.4)	国津 (水)	国見山 (気)	
8	31														
9	1														
	2														
	3														
	4														
	5														
	6														
	7														
	8														
	9														
	10														
	11														
	12														
	13														
	14														
	15														
	16														
	17														
	18														
	19														
	20														
	21														
	22														
	23														
	24	49.0	35.0			64.0			108.0			89.0			
	25	195.0	161.0			178.0			264.0			161.0			

近畿地方整備局 淀川水系 対象洪水観測所日雨量表

洪水		S28.9.24												
月	日	伊賀見 (水)	曾爾 (気)	伊賀見 (7.2)	太郎生 (水)	太郎生 (5.7)	霧生 (水)	霧生 (5.0)	大宇陀 (気)	大宇陀 (水)	古市場 (水)	内牧 (水)	岩端 (5.9)	高見 (気)
8	31													
9	1													
	2													
	3													
	4													
	5													
	6													
	7													
	8													
	9													
	10													
	11													
	12													
	13													
	14													
	15													
	16													
	17													
	18													
	19													
	20													
	21													
	22													
	23													
	24													
	25													

近畿地方整備局 淀川水系 対象洪水観測所日雨量表

洪水		S28.9.24												
月	日	山粕 (7.5)	桃俣 (7.1)	桃俣 (水)	土屋原 (7.3)	菅野 (水)	神末 (水)	白山 (気)	粥見 (気)	黒津	大島居	笠取	高井	室生
8	31													
9	1													
	2													
	3													
	4													
	5													
	6													
	7													
	8													
	9													
	10													
	11													
	12													
	13													
	14													
	15													
	16													
	17													
	18													
	19													
	20													
	21													
	22													
	23													
	24													
	25													

近畿地方整備局 淀川水系 対象洪水観測所日雨量表

洪水		S28.9.24											
月	日	神吉	桂	中川	北大河原	湯船	東別院	本梅	殿田	岩山	小田原	朝宮	南新田
8	31												
9	1												
	2												
	3												
	4												
	5												
	6												
	7												
	8												
	9												
	10												
	11												
	12												
	13												
	14												
	15												
	16												
	17												
	18												
	19												
	20												
	21												
	22												
	23												
	24												
	25												

近畿地方整備局 淀川水系 対象洪水観測所日雨量表

洪水		S28.9.24												
月	日	大河原	大峯	高原	愛宕山	魚谷峠	平野	水口	勅旨	小原	笠取山	天理	鷺家口	世木堰堤
8	31													
9	1													
	2													
	3													
	4													
	5													
	6													
	7													
	8													
	9													
	10													
	11													
	12													
	13													
	14													
	15													
	16													
	17													
	18													
	19													
	20													
	21													
	22													
	23													
	24	73.0	67.0	-	-	-	-	-	-	-	-	-	-	-
	25	134.0	201.0	-	-	-	-	-	-	-	-	-	-	-



近畿地方整備局 淀川水系 対象洪水観測所日雨量表

洪水		S28.9.24									
月	日	東本梅	宇治田原	南の庄							
8	31										
9	1										
	2										
	3										
	4										
	5										
	6										
	7										
	8										
	9										
	10										
	11										
	12										
	13										
	14										
	15										
	16										
	17										
	18										
	19										
	20										
	21										
	22										
	23										
	24	-	65.0	52.0							
	25	-	153.0	240.0							

近畿地方整備局 淀川水系 対象洪水観測所日雨量表

洪水		S31.9.25												
月	日	高屋川橋	上弓削	京北 (気)	黒田 (102)	上黒田	広河原 (16)	鎌倉 (13)	花背	榎	園部 (15)	園部 (気)	園部 (府)	殿田 (14)
9	2													
	3													
	4													
	5													
	6													
	7													
	8													
	9													
	10													
	11													
	12													
	13													
	14													
	15													
	16													
	17													
	18													
	19													
	20													
	21													
	22													
	23													
	24													
	25	-	44.0	-	36.0	-	-	-	42.4	-	-	41.3	-	-
	26	-	84.0	-	93.0	-	-	-	98.9	-	-	91.0	-	-
	27	-	8.0	-	8.0	-	-	-	11.0	-	-	6.0	-	-

近畿地方整備局 淀川水系 対象洪水観測所日雨量表

洪水		S31.9.25											
月	日	新庄 (0.4)	亀岡	亀岡 (0.7)	周山 (府)	周山 (0.3)	雲ヶ畑 (0.8)	上賀茂	京都 (気)	京都	花背 (0.1)	花背峠 (気)	大原
9	2												
	3												
	4												
	5												
	6												
	7												
	8												
	9												
	10												
	11												
	12												
	13												
	14												
	15												
	16												
	17												
	18												
	19												
	20												
	21												
	22												
	23												
	24												
	25	42.0	-	40.0	-	37.0	48.0	-	57.8	-	-	-	-
	26	94.5	-	94.0	-	89.7	78.0	-	85.9	-	-	-	-
	27	8.0	-	8.0	-	8.5	11.0	-	9.4	-	-	-	-

近畿地方整備局 淀川水系 対象洪水観測所日雨量表

洪水		S31.9.25												
月	日	比叡山 (0.9)	倉垣 (水)	歌垣 (7.5)	余野	箕面 (気)	西別院 (0.6)	山崎 (3.0)	長岡京 (気)	乙訓	八幡 (7.0)	八幡	巨椋池 (3.5)	松井 (6.9)
9	2													
	3													
	4													
	5													
	6													
	7													
	8													
	9													
	10													
	11													
	12													
	13													
	14													
	15													
	16													
	17													
	18													
	19													
	20													
	21													
	22													
	23													
	24													
	25	60.9	-	48.7	46.5	-	0.0	61.2	-	-	-	-	-	-
	26	78.4	-	92.4	104.7	-	47.0	84.8	-	-	-	-	-	-
	27	6.2	-	4.8	6.2	-	110.0	9.4	-	-	-	-	-	-

近畿地方整備局 淀川水系 対象洪水観測所日雨量表

洪水		S31.9.25												
月	日	宇治	小栗栖	勧修寺	山科 (0.1)	天ヶ瀬 (3.0)	笠取	西笠取 (2.8)	荒木	大津 (気)	瀬田川 (2.7)	宮村 (2.8)	田代	信楽 (県)
9	2													
	3													
	4													
	5													
	6													
	7													
	8													
	9													
	10													
	11													
	12													
	13													
	14													
	15													
	16													
	17													
	18													
	19													
	20													
	21													
	22													
	23													
	24													
	25	69.4	-	-	-	49.0	69.4	-	-	56.7	62.2	-	-	-
	26	105.2	-	-	-	81.7	120.5	-	-	104.2	107.7	-	-	-
	27	13.6	-	-	-	11.4	17.8	-	-	10.8	16.2	-	-	-

近畿地方整備局 淀川水系 対象洪水観測所日雨量表

洪水		S31.9.25												
月	日	雲井 (24)	信楽 (気)	横山 (60)	新田 (19)	玉滝 (55)	甲賀	柘植 (54)	土山 (気)	枚方 (31)	枚方 (気)	生駒山 (気)	田辺	田辺 (68)
9	2													
	3													
	4													
	5													
	6													
	7													
	8													
	9													
	10													
	11													
	12													
	13													
	14													
	15													
	16													
	17													
	18													
	19													
	20													
	21													
	22													
	23													
	24													
	25	44.0	-	-	-	35.9	-	0.0	45.0	61.4	61.4	-	-	63.9
	26	111.0	-	-	-	101.0	-	200.0	141.0	74.0	74.0	-	-	99.4
	27	17.4	-	-	-	18.2	-	18.0	51.0	6.0	6.0	-	-	12.5



近畿地方整備局 淀川水系 対象洪水観測所日雨量表

洪水		S31.9.25													
月	日	島ヶ原 (5.6)	五瀬 (3.4)	島ヶ原	上野 (5.3)	上野 (気)	荒木 (7.1)	依那古 (6.5)	阿保 (5.1)	坂下 (6.3)	阿波 (5.2)	井之市 (水)	針 (気)	針ヶ別所 (水)	
9	2														
	3														
	4														
	5														
	6														
	7														
	8														
	9														
	10														
	11														
	12														
	13														
	14														
	15														
	16														
	17														
	18														
	19														
	20														
	21														
	22														
	23														
	24														
	25	-	-	-	36.1	-	-	-	26.5	-	0.0	-	-	-	-
	26	-	-	-	115.4	-	-	-	158.5	-	204.0	-	-	-	-
	27	-	-	-	13.9	-	-	-	30.0	-	23.0	-	-	-	-



近畿地方整備局 淀川水系 対象洪水観測所日雨量表

洪水		S31.9.25											
月	日	榎原 (6.1)	室生ダム (水)	室生 (水)	家野 (水)	名張 (気)	曾爾 (6.8)	曾爾 (水)	青蓮池ダム (水)	名張 (6.4)	国津 (水)	国見山 (気)	
9	2												
	3												
	4												
	5												
	6												
	7												
	8												
	9												
	10												
	11												
	12												
	13												
	14												
	15												
	16												
	17												
	18												
	19												
	20												
	21												
	22												
	23												
	24												
	25	49.0	49.7	39.4	-	21.0	36.0	-	-	32.1	-	37.0	
	26	120.8	142.4	167.6	-	165.0	191.4	-	-	181.4	-	177.0	
	27	14.6	18.9	18.0	-	23.4	24.0	-	-	31.7	-	17.0	

近畿地方整備局 淀川水系 対象洪水観測所日雨量表

洪水		S31.9.25												
月	日	伊賀見 (水)	曾爾 (気)	伊賀見 (7.2)	太郎生 (水)	太郎生 (5.7)	霧生 (水)	霧生 (5.0)	大宇陀 (気)	大宇陀 (水)	古市場 (水)	内牧 (水)	岩端 (5.9)	高見 (気)
	9													
	2													
	3													
	4													
	5													
	6													
	7													
	8													
	9													
	10													
	11													
	12													
	13													
	14													
	15													
	16													
	17													
	18													
	19													
	20													
	21													
	22													
	23													
	24													
	25	-	36.0	-	-	-	-	-	61.0	-	50.0	-	-	33.0
	26	-	195.0	-	-	-	-	-	189.0	-	154.0	-	-	182.0
	27	-	24.1	-	-	-	-	-	14.0	-	12.0	-	-	15.0

近畿地方整備局 淀川水系 対象洪水観測所日雨量表

洪水		S31.9.25												
月	日	山粕 (7.5)	桃俣 (7.1)	桃俣 (水)	土屋原 (7.3)	菅野 (水)	神末 (水)	白山 (気)	粥見 (気)	黒津	大島居	笠取	高井	室生
9	2													
	3													
	4													
	5													
	6													
	7													
	8													
	9													
	10													
	11													
	12													
	13													
	14													
	15													
	16													
	17													
	18													
	19													
	20													
	21													
	22													
	23													
	24													
	25													
	26													
	27													

近畿地方整備局 淀川水系 対象洪水観測所日雨量表

洪水		S31.9.25												
月	日	三栖	神吉	桂	中川	北大河原	湯船	東別院	本梅	殿田	岩山	小田原	朝宮	南新田
9	2													
	3													
	4													
	5													
	6													
	7													
	8													
	9													
	10													
	11													
	12													
	13													
	14													
	15													
	16													
	17													
	18													
	19													
	20													
	21													
	22													
	23													
	24													
	25												45.5	
	26												88.4	
	27												12.5	

近畿地方整備局 淀川水系 対象洪水観測所日雨量表

洪水		S31.9.25												
月	日	大河原	大峯	高原	愛宕山	魚谷峠	平野	水口	勅旨	小原	笠取山	天理	鷺家口	世木堰堤
	9													
	2													
	3													
	4													
	5													
	6													
	7													
	8													
	9													
	10													
	11													
	12													
	13													
	14													
	15													
	16													
	17													
	18													
	19													
	20													
	21													
	22													
	23													
	24													
	25	41.0	-	-	38.9	29.0	-	30.0	-	-	-	-	67.0	-
	26	102.0	-	-	101.2	80.0	-	136.0	-	-	-	-	239.0	-
	27	24.0	-	-	13.0	8.0	-	20.2	-	-	-	-	6.0	-

近畿地方整備局 淀川水系 対象洪水観測所日雨量表

洪水		S31.9.25									
月	日	荒神橋	東本梅	宇治田原	南の庄						
9	2										
	3										
	4										
	5										
	6										
	7										
	8										
	9										
	10										
	11										
	12										
	13										
	14										
	15										
	16										
	17										
	18										
	19										
	20										
	21										
	22										
	23										
	24										
	25	-	49.8	-	-						
	26	-	124.8	-	-						
	27	-	8.6	-	-						

近畿地方整備局 淀川水系 対象洪水観測所日雨量表

洪水		S33. 8. 24												
月	日	高屋川橋	上弓削	京北 (気)	黒田 (102)	上黒田	広河原 (16)	鎌倉 (13)	花背	榎	園部 (15)	園部 (気)	園部 (府)	殿田 (14)
7	31													
8	1													
	2													
	3													
	4													
	5													
	6													
	7													
	8													
	9													
	10													
	11													
	12													
	13													
	14													
	15													
	16													
	17													
	18													
	19													
	20													
	21													
	22													
	23	-	-	-	12.7	-	-	-	6.2	-	-	31.0	-	-
	24	-	-	-	25.9	-	-	-	52.9	-	-	17.0	-	-
	25	-	-	-	109.5	-	-	-	174.2	-	-	39.0	-	-

近畿地方整備局 淀川水系 対象洪水観測所日雨量表

洪水		S33.8.24												
月	日	新町 (0.5)	新庄 (0.4)	亀岡	亀岡 (0.7)	周山 (府)	周山 (0.3)	雲ヶ畑 (0.8)	上賀茂	京都 (気)	京都	花背 (0.1)	花背峠 (気)	大原
7	31													
8	1													
	2													
	3													
	4													
	5													
	6													
	7													
	8													
	9													
	10													
	11													
	12													
	13													
	14													
	15													
	16													
	17													
	18													
	19													
	20													
	21													
	22													
	23		-		9.3		11.5	7.6		9.2				
	24		-		24.5		31.3	29.8		33.9				
	25		-		50.5		76.5	93.7		60.5				



近畿地方整備局 淀川水系 対象洪水観測所日雨量表

洪水		S33.8.24												
月	日	比叡山 (0.9)	倉垣 (水)	歌垣 (7.5)	余野	箕面 (気)	西別院 (0.6)	山崎 (3.0)	長岡京 (気)	乙訓	八幡 (7.0)	八幡	巨椋池 (3.5)	松井 (6.9)
7	31													
8	1													
	2													
	3													
	4													
	5													
	6													
	7													
	8													
	9													
	10													
	11													
	12													
	13													
	14													
	15													
	16													
	17													
	18													
	19													
	20													
	21													
	22													
	23	7.1	-	-	13.0	-	12.0	8.7	-	-	6.2	-	-	-
	24	44.2	-	-	30.0	-	28.2	38.2	-	-	32.0	-	-	-
	25	104.0	-	-	75.0	-	103.0	47.2	-	-	35.5	-	-	-

近畿地方整備局 淀川水系 対象洪水観測所日雨量表

洪水		S33.8.24												
月	日	宇治	小栗栖	勧修寺	山科 (0.1)	天ヶ瀬 (3.0)	笠取	西笠取 (2.8)	荒木	大津 (気)	瀬田川 (2.7)	宮村 (2.8)	田代	信楽 (県)
7	31													
8	1													
	2													
	3													
	4													
	5													
	6													
	7													
	8													
	9													
	10													
	11													
	12													
	13													
	14													
	15													
	16													
	17													
	18													
	19													
	20													
	21													
	22													
	23	5.2	-	-	4.4	0.0	5.0	-	0.0	3.8	5.2	22.3	-	
	24	32.6	-	-	39.2	36.2	33.8	-	41.4	34.3	39.0	46.2	-	
	25	70.4	-	-	85.0	122.9	99.1	-	60.4	112.5	152.2	190.2	-	

近畿地方整備局 淀川水系 対象洪水観測所日雨量表

洪水		S33.8.24												
月	日	雲井 (2.4)	信楽 (気)	横山 (6.0)	新田 (1.9)	玉滝 (5.5)	甲賀	柘植 (5.4)	土山 (気)	枚方 (3.1)	枚方 (気)	生駒山 (気)	田辺	田辺 (6.8)
7	31													
8	1													
	2													
	3													
	4													
	5													
	6													
	7													
	8													
	9													
	10													
	11													
	12													
	13													
	14													
	15													
	16													
	17													
	18													
	19													
	20													
	21													
	22													
	23	23.0	-	-	-	3.4	-	0.0	3.2	7.7	7.7	-	-	6.3
	24	49.5	-	-	-	18.5	-	115.0	54.5	30.7	30.7	-	-	36.0
	25	171.7	-	-	-	169.8	-	209.3	245.2	28.7	28.7	-	-	49.0

近畿地方整備局 淀川水系 対象洪水観測所日雨量表

洪水		S33.8.24												
月	日	田辺 (気)	菱田	井手	木津	奈良 (気)	加茂 (6.7)	鷺峰山 (気)	鷺峰山	布目ダム (水)	峰寺 (水)	高山ダム (水)	多羅尾 (3.7)	尾山 (6.5)
7	31													
8	1													
	2													
	3													
	4													
	5													
	6													
	7													
	8													
	9													
	10													
	11													
	12													
	13													
	14													
	15													
	16													
	17													
	18													
	19													
	20													
	21													
	22													
	23					5.0	4.6							4.2
	24					34.4	30.3							32.0
	25					95.5	98.0							149.6

近畿地方整備局 淀川水系 対象洪水観測所日雨量表

洪水		S33.8.24													
月	日	島ヶ原 (5.6)	五瀬 (3.4)	島ヶ原	上野 (5.3)	上野 (気)	荒木 (7.1)	依那古 (6.5)	阿保 (5.1)	坂下 (6.3)	阿波 (5.2)	井之市 (水)	針 (気)	針ヶ別所 (水)	
7	31														
8	1														
	2														
	3														
	4														
	5														
	6														
	7														
	8														
	9														
	10														
	11														
	12														
	13														
	14														
	15														
	16														
	17														
	18														
	19														
	20														
	21														
	22														
	23	3.2	-	-	2.5	-	-	-	4.0	-	0.0	-	-	-	-
	24	40.8	-	-	29.2	-	-	-	62.0	-	94.0	-	-	-	-
	25	111.6	-	-	140.3	-	-	-	134.0	-	283.0	-	-	-	-

近畿地方整備局 淀川水系 対象洪水観測所日雨量表

洪水		S33.8.24												
月	日	針ヶ別所 (6.6)	榛原 (6.1)	室生ダム (水)	笠間 (水)	室生 (水)	家野 (水)	名張 (気)	曾爾 (6.8)	曾爾 (水)	青蓮池ダム (水)	名張 (6.4)	国津 (水)	国見山 (気)
7	31													
8	1													
	2													
	3													
	4													
	5													
	6													
	7													
	8													
	9													
	10													
	11													
	12													
	13													
	14													
	15													
	16													
	17													
	18													
	19													
	20													
	21													
	22													
	23	15.6	0.0			2.1		2.9	0.0			2.8		4.0
	24	32.5	38.2			47.3		34.9	78.4			27.4		89.0
	25	191.4	127.7			178.1		206.3	207.9			195.4		236.0

近畿地方整備局 淀川水系 対象洪水観測所日雨量表

洪水		S33.8.24												
月	日	伊賀見 (水)	曾爾 (気)	伊賀見 (7.2)	太郎生 (水)	太郎生 (5.7)	霧生 (水)	霧生 (5.0)	大宇陀 (気)	大宇陀 (水)	古市場 (水)	内牧 (水)	岩端 (5.9)	高見 (気)
7	31													
8	1													
	2													
	3													
	4													
	5													
	6													
	7													
	8													
	9													
	10													
	11													
	12													
	13													
	14													
	15													
	16													
	17													
	18													
	19													
	20													
	21													
	22													
	23		1.0	-	-	7.6	-	-	13.0	0.0	0.0	-	3.0	-
	24		78.4	-	-	86.8	-	-	79.0	81.6	73.5	-	45.0	-
	25		207.9	-	-	250.7	-	-	121.0	116.4	141.3	-	222.0	-

近畿地方整備局 淀川水系 対象洪水観測所日雨量表

洪水		S33.8.24												
月	日	山粕 (7.5)	桃俣 (7.1)	桃俣 (水)	土屋原 (7.3)	菅野 (水)	神末 (水)	白山 (気)	粥見 (気)	黒津	大島居	笠取	高井	室生
7	31													
8	1													
	2													
	3													
	4													
	5													
	6													
	7													
	8													
	9													
	10													
	11													
	12													
	13													
	14													
	15													
	16													
	17													
	18													
	19													
	20													
	21													
	22													
	23							0.0	-	-	17.6	-	0.0	-
	24							67.8	-	-	38.0	-	14.0	-
	25							187.0	-	-	154.0	-	160.0	-



近畿地方整備局 淀川水系 対象洪水観測所日雨量表

洪水		S33.8.24												
月	日	三栖	神吉	桂	中川	北大河原	湯船	東別院	本梅	殿田	岩山	小田原	朝宮	南新田
7	31													
8	1													
	2													
	3													
	4													
	5													
	6													
	7													
	8													
	9													
	10													
	11													
	12													
	13													
	14													
	15													
	16													
	17													
	18													
	19													
	20													
	21													
	22													
	23	-	-	-	-	-	-	-	-	-	4.9	4.0	7.1	10.0
	24	-	-	-	-	-	-	-	-	-	32.5	33.3	40.7	40.0
	25	-	-	-	-	-	-	-	-	-	95.0	108.2	169.0	173.9

近畿地方整備局 淀川水系 対象洪水観測所日雨量表

洪水		S33.8.24												
月	日	大河原	大峯	高原	愛宕山	魚谷峠	平野	水口	勅旨	小原	笠取山	天理	鷺家口	世木堰堤
7	31													
8	1													
	2													
	3													
	4													
	5													
	6													
	7													
	8													
	9													
	10													
	11													
	12													
	13													
	14													
	15													
	16													
	17													
	18													
	19													
	20													
	21													
	22													
	23	3.7	-	35.1	6.9	-	3.3	0.0	32.0	34.0	0.6	-	2.0	-
	24	52.1	-	19.0	36.9	-	30.1	29.1	46.4	49.0	67.4	-	125.0	-
	25	150.0	-	33.7	48.8	-	150.2	139.4	170.0	190.0	117.0	-	154.2	-

近畿地方整備局 淀川水系 対象洪水観測所日雨量表

洪水		S33.8.24									
月	日	東本梅	宇治田原	南の庄							
7	31										
8	1										
	2										
	3										
	4										
	5										
	6										
	7										
	8										
	9										
	10										
	11										
	12										
	13										
	14										
	15										
	16										
	17										
	18										
	19										
	20										
	21										
	22										
	23	8.4	-	-							
	24	18.7	-	-							
	25	51.3	-	-							

近畿地方整備局 淀川水系 対象洪水観測所日雨量表

洪水		S34.8.11												
月	日	高屋川橋	上弓削	京北 (気)	黒田 (102)	上黒田	広河原 (16)	鎌倉 (13)	花背	榎	園部 (15)	園部 (気)	園部 (府)	殿田 (14)
7	19													
	20													
	21													
	22													
	23													
	24													
	25													
	26													
	27													
	28													
	29													
	30													
	31													
8	1													
	2													
	3													
	4													
	5													
	6													
	7													
	8													
	9													
	10													
	11				0.0				0.3					
	12				76.8				47.9					
	13				318.0				298.5					
												2.2		
												94.7		
												132.0		

近畿地方整備局 淀川水系 対象洪水観測所日雨量表

洪水		S34.8.11											
月	日	新庄 (0.4)	亀岡	亀岡 (0.7)	周山 (府)	周山 (0.3)	雲ヶ畑 (0.8)	上賀茂	京都 (気)	京都	花背 (0.1)	花背峠 (気)	大原
7	19												
	20												
	21												
	22												
	23												
	24												
	25												
	26												
	27												
	28												
	29												
	30												
	31												
8	1												
	2												
	3												
	4												
	5												
	6												
	7												
	8												
	9												
	10												
	11		1.2	0.0	-	0.0	0.0	-	0.3	-	-	-	-
	12		64.0	78.5	-	98.0	77.8	-	57.8	-	-	-	-
	13		141.0	180.0	-	232.0	310.6	-	288.6	-	-	-	-

近畿地方整備局 淀川水系 対象洪水観測所日雨量表

洪水		S34.8.11												
月	日	比叡山 (0.9)	倉垣 (水)	歌垣 (7.5)	余野	箕面 (気)	西別院 (0.6)	山崎 (3.0)	長岡京 (気)	乙訓	八幡 (7.0)	八幡	巨椋池 (3.5)	松井 (6.9)
7	19													
	20													
	21													
	22													
	23													
	24													
	25													
	26													
	27													
	28													
	29													
	30													
	31													
8	1													
	2													
	3													
	4													
	5													
	6													
	7													
	8													
	9													
	10													
	11	0.0	-	-	-	-	-	0.0	-	-	0.0	-	-	0.0
	12	49.0	-	-	-	-	-	83.5	-	-	59.8	-	-	40.0
	13	219.2	-	-	-	-	-	139.7	-	-	134.7	-	-	174.0

近畿地方整備局 淀川水系 対象洪水観測所日雨量表

洪水		S34.8.11												
月	日	宇治	小栗栖	勧修寺	山科 (0.1)	天ヶ瀬 (3.0)	笠取	西笠取 (2.8)	荒木	大津 (気)	瀬田川 (2.7)	宮村 (2.8)	田代	信楽 (県)
7	19													
	20													
	21													
	22													
	23													
	24													
	25													
	26													
	27													
	28													
	29													
	30													
	31													
8	1													
	2													
	3													
	4													
	5													
	6													
	7													
	8													
	9													
	10													
	11	0.0	-	-	0.0	-	0.0	-	-	0.0	0.0	-	0.0	-
	12	46.4	-	-	44.5	-	54.9	-	-	56.8	52.2	-	55.0	-
	13	285.6	-	-	218.5	-	213.7	-	-	148.8	137.3	-	152.3	-

近畿地方整備局 淀川水系 対象洪水観測所日雨量表

洪水		S34.8.11												
月	日	雲井 (2.4)	信楽 (気)	槇山 (6.0)	新田 (1.9)	玉滝 (5.5)	甲賀	柘植 (5.4)	土山 (気)	枚方 (3.1)	枚方 (気)	生駒山 (気)	田辺	田辺 (6.8)
7	19													
	20													
	21													
	22													
	23													
	24													
	25													
	26													
	27													
	28													
	29													
	30													
	31													
8	1													
	2													
	3													
	4													
	5													
	6													
	7													
	8													
	9													
	10													
	11	0.3	-	-	-	0.0	-	0.0	0.0	0.0	-	-	-	0.0
	12	72.0	-	-	-	101.0	-	144.0	132.0	76.0	-	-	-	44.5
	13	201.0	-	-	-	180.0	-	219.0	193.0	156.0	-	-	-	221.5



近畿地方整備局 淀川水系 対象洪水観測所日雨量表

洪水		S34.8.11												
月	日	田辺 (気)	菱田	井手	木津	奈良 (気)	加茂 (6.7)	鷺峰山 (気)	鷺峰山	布目ダム (水)	峰寺 (水)	高山ダム (水)	多羅尾 (3.7)	尾山 (6.5)
7	19													
	20													
	21													
	22													
	23													
	24													
	25													
	26													
	27													
	28													
	29													
	30													
	31													
8	1													
	2													
	3													
	4													
	5													
	6													
	7													
	8													
	9													
	10													
	11													0.0
	12													78.2
	13													128.6

近畿地方整備局 淀川水系 対象洪水観測所日雨量表

洪水		S34.8.11												
月	日	島ヶ原 (5.6)	五瀬 (3.4)	島ヶ原	上野 (5.3)	上野 (気)	荒木 (7.1)	依那古 (6.5)	阿保 (5.1)	坂下 (6.3)	阿波 (5.2)	井之市 (水)	針 (気)	針ヶ別所 (水)
7	19													
	20													
	21													
	22													
	23													
	24													
	25													
	26													
	27													
	28													
	29													
	30													
	31													
8	1													
	2													
	3													
	4													
	5													
	6													
	7													
	8													
	9													
	10													
	11	0.0	-	-	0.1	-	-	-	1.0	-	3.0	-	-	-
	12	66.0	-	-	85.4	-	-	-	138.0	-	180.0	-	-	-
	13	135.0	-	-	136.4	-	-	-	127.0	-	238.0	-	-	-

近畿地方整備局 淀川水系 対象洪水観測所日雨量表

洪水		S34.8.11												
月	日	針ヶ別所 (6.6)	榛原 (6.1)	室生ダム (水)	笠間 (水)	室生 (水)	家野 (水)	名張 (気)	曾爾 (6.8)	曾爾 (水)	青蓮池ダム (水)	名張 (6.4)	国津 (水)	国見山 (気)
7	19													
	20													
	21													
	22													
	23													
	24													
	25													
	26													
	27													
	28													
	29													
	30													
	31													
8	1													
	2													
	3													
	4													
	5													
	6													
	7													
	8													
	9													
	10													
	11	0.6	0.0			0.0		0.0	0.4			0.0		1.0
	12	65.3	52.1			81.7		105.0	103.4			89.0		193.0
	13	130.8	160.0			106.9		138.0	131.7			129.8		161.0

近畿地方整備局 淀川水系 対象洪水観測所日雨量表

洪水		S34.8.11												
月	日	伊賀見 (水)	曾爾 (気)	伊賀見 (7.2)	太郎生 (水)	太郎生 (5.7)	霧生 (水)	霧生 (5.0)	大宇陀 (気)	大宇陀 (水)	古市場 (水)	内牧 (水)	岩端 (5.9)	高見 (気)
7	19													
	20													
	21													
	22													
	23													
	24													
	25													
	26													
	27													
	28													
	29													
	30													
	31													
8	1													
	2													
	3													
	4													
	5													
	6													
	7													
	8													
	9													
	10													
	11		0.0			5.3			0.0		0.0			0.1
	12		102.0			218.5			59.0		39.0			99.9
	13		136.0			184.0			179.0		178.0			239.0

近畿地方整備局 淀川水系 対象洪水観測所日雨量表

洪水		S34.8.11												
月	日	山粕 (7.5)	桃俣 (7.1)	桃俣 (水)	土屋原 (7.3)	菅野 (水)	神末 (水)	白山 (気)	粥見 (気)	黒津	大島居	笠取	高井	室生
7	19													
	20													
	21													
	22													
	23													
	24													
	25													
	26													
	27													
	28													
	29													
	30													
	31													
8	1													
	2													
	3													
	4													
	5													
	6													
	7													
	8													
	9													
	10													
	11												0.0	
	12												55.0	
	13												145.0	

近畿地方整備局 淀川水系 対象洪水観測所日雨量表

洪水		S34.8.11												
月	日	三栖	神吉	桂	中川	北大河原	湯船	東別院	本梅	殿田	岩山	小田原	朝宮	南新田
7	19													
	20													
	21													
	22													
	23													
	24													
	25													
	26													
	27													
	28													
	29													
	30													
	31													
8	1													
	2													
	3													
	4													
	5													
	6													
	7													
	8													
	9													
	10											0.0	0.0	0.5
	11											44.8	23.1	73.7
	12											165.4	146.9	177.5
	13													

近畿地方整備局 淀川水系 対象洪水観測所日雨量表

洪水		S34.8.11												
月	日	大河原	大峯	高原	愛宕山	魚谷峠	平野	水口	勅旨	小原	笠取山	天理	鷺家口	世木堰堤
7	19													
	20													
	21													
	22													
	23													
	24													
	25													
	26													
	27													
	28													
	29													
	30													
	31													
8	1													
	2													
	3													
	4													
	5													
	6													
	7													
	8													
	9													
	10													
	11													
	12													
	13													
		0.0	-	-	0.0	0.0	0.0	0.0	0.1	0.0	-	0.0	-	0.0
		59.0	-	-	104.6	61.0	51.5	90.6	65.5	60.5	-	43.0	-	76.6
		127.0	-	-	194.4	311.0	148.5	201.0	160.3	169.0	-	176.1	-	160.2

近畿地方整備局 淀川水系 対象洪水観測所日雨量表

洪水		S34.8.11									
月	日	荒神橋	東本梅	宇治田原	南の庄						
7	19										
	20										
	21										
	22										
	23										
	24										
	25										
	26										
	27										
	28										
	29										
	30										
	31										
8	1										
	2										
	3										
	4										
	5										
	6										
	7										
	8										
	9										
	10										
	11		0.0	0.0	-	-					
	12		66.6	95.1	-	-					
	13		292.1	140.0	-	-					



近畿地方整備局 淀川水系 対象洪水観測所日雨量表

洪水		S34.9.25												
月	日	高屋川橋	上弓削	京北 (気)	黒田 (102)	上黒田	広河原 (16)	鎌倉 (13)	花背	榎	園部 (15)	園部 (気)	園部 (府)	殿田 (14)
9	1													
	2													
	3													
	4													
	5													
	6													
	7													
	8													
	9													
	10													
	11													
	12													
	13													
	14													
	15													
	16													
	17													
	18													
	19													
	20													
	21													
	22													
	23													
	24													
	25				45.9							37.0		
	26				184.6							139.0		

近畿地方整備局 淀川水系 対象洪水観測所日雨量表

洪水		S34.9.25												
月	日	新町 (0.5)	新庄 (0.4)	亀岡	亀岡 (0.7)	周山 (府)	周山 (0.3)	雲ヶ畑 (0.8)	上賀茂	京都 (気)	京都	花背 (0.1)	花背峠 (気)	大原
9	1													
	2													
	3													
	4													
	5													
	6													
	7													
	8													
	9													
	10													
	11													
	12													
	13													
	14													
	15													
	16													
	17													
	18													
	19													
	20													
	21													
	22													
	23													
	24													
	25		7.8		39.4		35.0	44.0		24.6		42.1		
	26		136.0		108.0		162.0	121.8		100.7		182.8		

近畿地方整備局 淀川水系 対象洪水観測所日雨量表

洪水		S34.9.25												
月	日	比叡山 (0.9)	倉垣 (水)	歌垣 (7.5)	余野	箕面 (気)	西別院 (0.6)	山崎 (3.0)	長岡京 (気)	乙訓	八幡 (7.0)	八幡	巨椋池 (3.5)	松井 (6.9)
9	1													
	2													
	3													
	4													
	5													
	6													
	7													
	8													
	9													
	10													
	11													
	12													
	13													
	14													
	15													
	16													
	17													
	18													
	19													
	20													
	21													
	22													
	23													
	24													
	25	51.9	-	33.0	31.5	-	32.3	24.9	-	-	-	-	-	21.0
	26	109.3	-	186.8	148.0	-	173.0	71.9	-	-	-	-	-	38.0

近畿地方整備局 淀川水系 対象洪水観測所日雨量表

洪水		S34.9.25												
月	日	宇治	小栗栖	勧修寺	山科 (0.1)	天ヶ瀬 (3.0)	笠取	西笠取 (2.8)	荒木	大津 (気)	瀬田川 (2.7)	宮村 (2.8)	田代	信楽 (県)
9	1													
	2													
	3													
	4													
	5													
	6													
	7													
	8													
	9													
	10													
	11													
	12													
	13													
	14													
	15													
	16													
	17													
	18													
	19													
	20													
	21													
	22													
	23													
	24													
	25	43.8	46.0	-	52.0	-	37.4	-	-	46.0	45.0	42.0	67.0	-
	26	75.4	77.0	-	89.2	-	98.5	-	-	65.0	89.6	127.0	168.4	-

近畿地方整備局 淀川水系 対象洪水観測所日雨量表

洪水		S34.9.25												
月	日	雲井 (2.4)	信楽 (気)	槇山 (6.0)	新田 (1.9)	玉滝 (5.5)	甲賀	柘植 (5.4)	土山 (気)	枚方 (3.1)	枚方 (気)	生駒山 (気)	田辺	田辺 (6.8)
9	1													
	2													
	3													
	4													
	5													
	6													
	7													
	8													
	9													
	10													
	11													
	12													
	13													
	14													
	15													
	16													
	17													
	18													
	19													
	20													
	21													
	22													
	23													
	24													
	25	89.1	-	-	96.0	88.5	-	93.0	172.6	19.2	20.2	-	-	38.2
	26	176.8	-	-	144.0	169.0	-	308.0	209.5	31.8	31.8	-	-	48.8



近畿地方整備局 淀川水系 対象洪水観測所日雨量表

洪水		S34.9.25												
月	日	島ヶ原 (5.6)	五瀬 (3.4)	島ヶ原	上野 (5.3)	上野 (気)	荒木 (7.1)	依那古 (6.5)	阿保 (5.1)	坂下 (6.3)	阿波 (5.2)	井之市 (水)	針 (気)	針ヶ別所 (水)
9	1													
	2													
	3													
	4													
	5													
	6													
	7													
	8													
	9													
	10													
	11													
	12													
	13													
	14													
	15													
	16													
	17													
	18													
	19													
	20													
	21													
	22													
	23													
	24													
	25	71.0	-	71.0	69.7	-	-	-	74.2	-	105.6	-	-	-
	26	116.0	-	116.5	195.5	-	-	-	226.0	-	280.3	-	-	-

近畿地方整備局 淀川水系 対象洪水観測所日雨量表

洪水		S34.9.25													
月	日	針ヶ別所 (6.6)	榛原 (6.1)	室生ダム (水)	笠間 (水)	室生 (水)	家野 (水)	名張 (気)	曾爾 (6.8)	曾爾 (水)	青蓮池ダム (水)	名張 (6.4)	国津 (水)	国見山 (気)	
9	1														
	2														
	3														
	4														
	5														
	6														
	7														
	8														
	9														
	10														
	11														
	12														
	13														
	14														
	15														
	16														
	17														
	18														
	19														
	20														
	21														
	22														
	23														
	24														
	25	41.8	35.6	120.8	-	71.0	-	90.5	-	-	-	80.8	-	73.0	
	26	131.9	232.7	359.6	-	286.0	-	294.7	-	-	-	261.1	-	252.0	



近畿地方整備局 淀川水系 対象洪水観測所日雨量表

洪水		S34.9.25													
月	日	伊賀見 (水)	普爾 (気)	伊賀見 (7.2)	太郎生 (水)	太郎生 (5.7)	霧生 (水)	霧生 (5.0)	大宇陀 (気)	大宇陀 (水)	古市場 (水)	内牧 (水)	岩端 (5.9)	高見 (気)	
9	1														
	2														
	3														
	4														
	5														
	6														
	7														
	8														
	9														
	10														
	11														
	12														
	13														
	14														
	15														
	16														
	17														
	18														
	19														
	20														
	21														
	22														
	23														
	24														
	25							75.2			44.0			85.0	
	26							315.8			188.0			560.0	

近畿地方整備局 淀川水系 対象洪水観測所日雨量表

洪水		S34.9.25												
月	日	山粕 (7.5)	桃俣 (7.1)	桃俣 (水)	土屋原 (7.3)	菅野 (水)	神末 (水)	白山 (気)	粥見 (気)	黒津	大島居	笠取	高井	室生
9	1													
	2													
	3													
	4													
	5													
	6													
	7													
	8													
	9													
	10													
	11													
	12													
	13													
	14													
	15													
	16													
	17													
	18													
	19													
	20													
	21													
	22													
	23													
	24													
	25										19.5		47.4	
	26										126.0		303.7	

近畿地方整備局 淀川水系 対象洪水観測所日雨量表

洪水		S34.9.25												
月	日	三栖	神吉	桂	中川	北大河原	湯船	東別院	本梅	殿田	岩山	小田原	朝宮	南新田
9	1													
	2													
	3													
	4													
	5													
	6													
	7													
	8													
	9													
	10													
	11													
	12													
	13													
	14													
	15													
	16													
	17													
	18													
	19													
	20													
	21													
	22													
	23													
	24													
	25							25.0			44.8	41.0	53.9	95.0
	26							198.0			97.3	108.0	124.9	173.0

近畿地方整備局 淀川水系 対象洪水観測所日雨量表

洪水		S34.9.25												
月	日	大河原	大峯	高原	愛宕山	魚谷峠	平野	水口	勅旨	小原	笠取山	天理	鷺家口	世木堰堤
9	1													
	2													
	3													
	4													
	5													
	6													
	7													
	8													
	9													
	10													
	11													
	12													
	13													
	14													
	15													
	16													
	17													
	18													
	19													
	20													
	21													
	22													
	23													
	24													
	25	49.3	-	-	-	-	-	-	76.2	-	-	-	-	-
	26	148.0	-	-	-	-	-	-	169.7	-	-	-	-	-

近畿地方整備局 淀川水系 対象洪水観測所日雨量表

洪水		S34.9.25									
月	日	荒神橋	東本梅	宇治田原	南の庄						
9	1										
	2										
	3										
	4										
	5										
	6										
	7										
	8										
	9										
	10										
	11										
	12										
	13										
	14										
	15										
	16										
	17										
	18										
	19										
	20										
	21										
	22										
	23										
	24										
	25		-								
	26		-								

近畿地方整備局 淀川水系 対象洪水観測所日雨量表

洪水		S35.8.28											
月	日	上弓削	京北 (気)	黒田 (102)	上黒田	広河原 (16)	鎌倉 (13)	花背	榎	園部 (15)	園部 (気)	園部 (府)	殿田 (14)
8	5												
	6												
	7												
	8												
	9												
	10												
	11												
	12												
	13												
	14												
	15												
	16												
	17												
	18												
	19												
	20												
	21												
	22												
	23												
	24												
	25												
	26												
	27												
	28	0.0	-	13.6	-	-	-	38.4	-	-	0.0	-	-
	29	307.0	-	389.4	-	-	-	274.6	-	-	243.0	-	-
	30	29.0	-	22.5	-	-	-	15.7	-	-	71.0	-	-

近畿地方整備局 淀川水系 対象洪水観測所日雨量表

洪水		S35.8.28											
月	日	新庄 (0.4)	亀岡	亀岡 (0.7)	周山 (府)	周山 (0.3)	雲ヶ畑 (0.8)	上賀茂	京都 (気)	京都	花背 (0.1)	花背峠 (気)	大原
8	5												
	6												
	7												
	8												
	9												
	10												
	11												
	12												
	13												
	14												
	15												
	16												
	17												
	18												
	19												
	20												
	21												
	22												
	23												
	24												
	25												
	26												
	27												
	28	0.0	-	0.0	-	1.6	-	-	0.6	-	-	-	-
	29	243.0	-	275.0	-	339.0	-	-	180.3	-	-	-	-
	30	7.0	-	22.8	-	23.0	-	-	7.0	-	-	-	-

近畿地方整備局 淀川水系 対象洪水観測所日雨量表

洪水		S35. 8. 28												
月	日	比叡山 (0.9)	倉垣 (水)	歌垣 (7.5)	余野	箕面 (気)	西別院 (0.6)	山崎 (3.0)	長岡京 (気)	乙訓	八幡 (7.0)	八幡	巨椋池 (3.5)	松井 (6.9)
	5													
	6													
	7													
	8													
	9													
	10													
	11													
	12													
	13													
	14													
	15													
	16													
	17													
	18													
	19													
	20													
	21													
	22													
	23													
	24													
	25													
	26													
	27													
	28	12.2	-	-	-	-	0.0	0.0	-	-	0.0	-	-	0.0
	29	161.8	-	-	-	-	318.0	135.8	-	-	96.8	-	-	68.0
	30	10.8	-	-	-	-	43.0	22.7	-	-	18.1	-	-	42.0



近畿地方整備局 淀川水系 対象洪水観測所日雨量表

洪水		S35. 8. 28												
月	日	宇治	小栗栖	勧修寺	山科 (0.1)	天ヶ瀬 (3.0)	笠取	西笠取 (2.8)	荒木	大津 (気)	瀬田川 (2.7)	宮村 (2.8)	田代	信楽 (県)
8	5													
	6													
	7													
	8													
	9													
	10													
	11													
	12													
	13													
	14													
	15													
	16													
	17													
	18													
	19													
	20													
	21													
	22													
	23													
	24													
	25													
	26													
	27													
	28	1.3	0.0	-	4.7	-	3.2	-	-	6.0	10.0	5.6	36.6	-
	29	72.4	73.0	-	105.9	-	72.5	-	-	95.0	78.8	53.1	43.3	-
	30	22.2	0.0	-	14.6	-	32.5	-	-	21.0	17.0	36.1	71.9	-

近畿地方整備局 淀川水系 対象洪水観測所日雨量表

洪水		S35.8.28												
月	日	雲井 (2.4)	信楽 (気)	槇山 (6.0)	新田 (1.9)	玉滝 (5.5)	甲賀	柘植 (5.4)	土山 (気)	枚方 (3.1)	枚方 (気)	生駒山 (気)	田辺	田辺 (6.8)
	8													
	5													
	6													
	7													
	8													
	9													
	10													
	11													
	12													
	13													
	14													
	15													
	16													
	17													
	18													
	19													
	20													
	21													
	22													
	23													
	24													
	25													
	26													
	27													
	28	81.8	-	-	-	93.0	-	132.9	67.8	0.0	-	-	-	0.0
	29	43.7	-	-	-	23.0	-	36.8	43.6	89.6	-	-	-	75.0
	30	30.0	-	-	-	26.0	-	0.0	16.0	67.4	-	-	-	35.8

近畿地方整備局 淀川水系 対象洪水観測所日雨量表

洪水		S35. 8. 28												
月	日	田辺 (気)	菱田	井手	木津	奈良 (気)	加茂 (6.7)	鷺峰山 (気)	鷺峰山	布目ダム (水)	峰寺 (水)	高山ダム (水)	多羅尾 (3.7)	尾山 (6.5)
	5													
	6													
	7													
	8													
	9													
	10													
	11													
	12													
	13													
	14													
	15													
	16													
	17													
	18													
	19													
	20													
	21													
	22													
	23													
	24													
	25													
	26													
	27													
	28	-	-	-	-	0.0	1.5	-	-	-	-	-	-	-
	29	-	-	-	-	49.6	46.0	-	-	-	-	-	-	-
	30	-	-	-	-	47.2	57.0	-	-	-	-	-	-	-

近畿地方整備局 淀川水系 対象洪水観測所日雨量表

洪水		S35.8.28												
月	日	島ヶ原 (5.6)	五瀬 (3.4)	島ヶ原	上野 (5.3)	上野 (気)	荒木 (7.1)	依那古 (6.5)	阿保 (5.1)	坂下 (6.3)	阿波 (5.2)	井之市 (水)	針 (気)	針ヶ別所 (水)
	5													
	6													
	7													
	8													
	9													
	10													
	11													
	12													
	13													
	14													
	15													
	16													
	17													
	18													
	19													
	20													
	21													
	22													
	23													
	24													
	25													
	26													
	27													
	28	17.5	-	-	49.3	-	-	-	42.0	-	210.0	-	-	-
	29	28.1	-	-	31.1	-	-	-	56.0	-	96.0	-	-	-
	30	36.1	-	-	29.8	-	-	-	0.0	-	0.0	-	-	-

近畿地方整備局 淀川水系 対象洪水観測所日雨量表

洪水		S35.8.28														
月	日	針ヶ別所 (6.6)	榛原 (6.1)	室生ダム (水)	笠間 (水)	室生 (水)	家野 (水)	名張 (気)	曾爾 (6.8)	曾爾 (水)	青蓮池ダム (水)	名張 (6.4)	国津 (水)	国見山 (気)		
	5															
	6															
	7															
	8															
	9															
	10															
	11															
	12															
	13															
	14															
	15															
	16															
	17															
	18															
	19															
	20															
	21															
	22															
	23															
	24															
	25															
	26															
	27															
	28	8.5	9.6			44.5		50.5	82.1			41.1				
	29	27.5	31.6			89.3		30.5	104.8			37.5				
	30	27.3	18.3			20.0		29.0	0.0			64.6				

近畿地方整備局 淀川水系 対象洪水観測所日雨量表

洪水		S35.8.28												
月	日	伊賀見 (水)	曾爾 (気)	伊賀見 (7.2)	太郎生 (水)	太郎生 (5.7)	霧生 (水)	霧生 (5.0)	大宇陀 (気)	大宇陀 (水)	古市場 (水)	内牧 (水)	岩端 (5.9)	高見 (気)
	5													
	6													
	7													
	8													
	9													
	10													
	11													
	12													
	13													
	14													
	15													
	16													
	17													
	18													
	19													
	20													
	21													
	22													
	23													
	24													
	25													
	26													
	27													
	28		56.0	-	-	99.8	-	-	17.0	-	27.5	-	47.0	-
	29		108.0	-	-	122.3	-	-	44.0	-	71.0	-	103.0	-
	30		22.0	-	-	4.2	-	-	25.0	-	37.0	-	0.0	-

近畿地方整備局 淀川水系 対象洪水観測所日雨量表

洪水		S35.8.28												
月	日	山粕 (7.5)	桃俣 (7.1)	桃俣 (水)	土屋原 (7.3)	菅野 (水)	神末 (水)	白山 (気)	粥見 (気)	黒津	大島居	笠取	高井	室生
8	5													
	6													
	7													
	8													
	9													
	10													
	11													
	12													
	13													
	14													
	15													
	16													
	17													
	18													
	19													
	20													
	21													
	22													
	23													
	24													
	25													
	26													
	27													
	28										29.2			
	29										36.0			
	30										95.8			

近畿地方整備局 淀川水系 対象洪水観測所日雨量表

洪水		S35.8.28												
月	日	三栖	神吉	桂	中川	北大河原	湯船	東別院	本梅	殿田	岩山	小田原	朝宮	南新田
8	5													
	6													
	7													
	8													
	9													
	10													
	11													
	12													
	13													
	14													
	15													
	16													
	17													
	18													
	19													
	20													
	21													
	22													
	23													
	24													
	25													
	26													
	27													
	28		-	-	-	-	-	-	-	-	3.4	5.0	16.2	57.8
	29		-	-	-	-	-	-	-	-	80.8	62.0	41.9	53.0
	30		-	-	-	-	-	-	-	-	14.8	11.7	70.8	19.6



近畿地方整備局 淀川水系 対象洪水観測所日雨量表

洪水		S35.8.28												
月	日	大河原	大峯	高原	愛宕山	魚谷峠	平野	水口	勅旨	小原	笠取山	天理	鷺家口	世木堰堤
8	5													
	6													
	7													
	8													
	9													
	10													
	11													
	12													
	13													
	14													
	15													
	16													
	17													
	18													
	19													
	20													
	21													
	22													
	23													
	24													
	25													
	26													
	27													
	28	7.0	-	-	3.0	-	25.4	-	51.0	33.0	-	-	62.0	0.0
	29	31.8	-	-	253.0	-	65.5	-	42.0	40.7	-	-	114.0	277.0
	30	43.5	-	-	17.5	-	47.8	-	22.5	32.0	-	-	12.4	23.0

近畿地方整備局 淀川水系 対象洪水観測所日雨量表

洪水		S35.8.28									
月	日	東本梅	宇治田原	南の庄							
8	5										
	6										
	7										
	8										
	9										
	10										
	11										
	12										
	13										
	14										
	15										
	16										
	17										
	18										
	19										
	20										
	21										
	22										
	23										
	24										
	25										
	26										
	27										
	28	0.0	-	-							
	29	330.5	-	-							
	30	29.0	-	-							

近畿地方整備局 淀川水系 対象洪水観測所日雨量表

洪水		S36.6.24												
月	日	高屋川橋	上弓削	京北 (気)	黒田 (102)	上黒田	広河原 (16)	鎌倉 (13)	花背	榎	園部 (15)	園部 (気)	園部 (府)	殿田 (14)
6	2													
	3													
	4													
	5													
	6													
	7													
	8													
	9													
	10													
	11													
	12													
	13													
	14													
	15													
	16													
	17													
	18													
	19													
	20													
	21													
	22													
	23													
	24	-	-	-	42.0	-	-	-	72.6	-	-	-	-	-
	25	-	-	-	63.0	-	-	-	83.2	-	-	-	-	-
	26	-	-	-	66.0	-	-	-	94.1	-	-	-	-	-
	27	-	-	-	32.0	-	-	-	42.6	-	-	-	-	-

近畿地方整備局 淀川水系 対象洪水観測所日雨量表

洪水		S36.6.24											
月	日	新庄 (0.4)	亀岡	亀岡 (0.7)	周山 (府)	周山 (0.3)	雲ヶ畑 (0.8)	上賀茂	京都 (気)	京都	花背 (0.1)	花背峠 (気)	大原
6	2												
	3												
	4												
	5												
	6												
	7												
	8												
	9												
	10												
	11												
	12												
	13												
	14												
	15												
	16												
	17												
	18												
	19												
	20												
	21												
	22												
	23												
	24	63.0	-	64.5	-	53.0	-	-	73.6	-	-	-	-
	25	67.0	-	78.5	-	58.0	-	-	94.0	-	-	-	-
	26	75.0	-	64.5	-	59.0	-	-	56.2	-	-	-	-
	27	44.0	-	44.6	-	29.0	-	-	72.9	-	-	-	-

近畿地方整備局 淀川水系 対象洪水観測所日雨量表

洪水		S36.6.24	比叡山 (0.9)	倉垣 (水)	歌垣 (7.5)	余野	箕面 (気)	西別院 (0.6)	山崎 (3.0)	長岡京 (気)	乙訓	八幡 (7.0)	八幡	巨椋池 (3.5)	松井 (6.9)	
月	日	6														
		2														
		3														
		4														
		5														
		6														
		7														
		8														
		9														
		10														
		11														
		12														
		13														
		14														
		15														
		16														
		17														
		18														
		19														
		20														
		21														
		22														
		23														
		24	78.0	-	-	-	-	-	-	-	-	-	-	-	-	-
		25	84.4	-	-	-	-	-	-	-	-	-	-	-	-	-
		26	90.1	-	-	-	-	-	-	-	-	-	-	-	-	-
		27	49.9	-	-	-	-	-	-	-	-	-	-	-	-	-

近畿地方整備局 淀川水系 対象洪水観測所日雨量表

洪水		S36.6.24												
月	日	宇治	小栗栖	勧修寺	山科 (0.1)	天ヶ瀬 (3.0)	笠取	西笠取 (2.8)	荒木	大津 (気)	瀬田川 (2.7)	宮村 (2.8)	田代	信楽 (県)
6	2													
	3													
	4													
	5													
	6													
	7													
	8													
	9													
	10													
	11													
	12													
	13													
	14													
	15													
	16													
	17													
	18													
	19													
	20													
	21													
	22													
	23													
	24	47.4	60.8	-	60.7	-	46.0	-	-	49.6	46.0	40.0	-	
	25	82.7	100.2	-	100.8	-	100.0	-	-	106.3	101.0	89.1	-	
	26	96.3	130.3	-	88.6	-	109.0	-	-	124.7	103.3	93.3	-	
	27	82.0	80.9	-	59.5	-	75.0	-	-	89.9	64.0	80.3	-	



近畿地方整備局 淀川水系 対象洪水観測所日雨量表

洪水		S36.6.24												
月	日	田辺 (気)	菱田	井手	木津	奈良 (気)	加茂 (6.7)	鷺峰山 (気)	鷺峰山	布目ダム (水)	峰寺 (水)	高山ダム (水)	多羅尾 (3.7)	尾山 (6.5)
6	2													
	3													
	4													
	5													
	6													
	7													
	8													
	9													
	10													
	11													
	12													
	13													
	14													
	15													
	16													
	17													
	18													
	19													
	20													
	21													
	22													
	23													
	24					32.0	34.0							29.5
	25					70.0	72.0							104.9
	26					80.0	76.0							95.0
	27					87.6	62.0							88.0



近畿地方整備局 淀川水系 対象洪水観測所日雨量表

洪水		S36.6.24												
月	日	島ヶ原 (5.6)	五瀬 (3.4)	島ヶ原	上野 (5.3)	上野 (気)	荒木 (7.1)	依那古 (6.5)	阿保 (5.1)	坂下 (6.3)	阿波 (5.2)	井之市 (水)	針 (気)	針ヶ別所 (水)
6	2													
	3													
	4													
	5													
	6													
	7													
	8													
	9													
	10													
	11													
	12													
	13													
	14													
	15													
	16													
	17													
	18													
	19													
	20													
	21													
	22													
	23													
	24	25.3	-	-	30.3	-	-	-	23.4	-	28.0	-	-	-
	25	93.2	-	-	92.3	-	-	-	75.5	-	68.0	-	-	-
	26	95.2	-	-	107.3	-	-	-	112.5	-	200.0	-	-	-
	27	110.2	-	-	87.4	-	-	-	74.0	-	77.0	-	-	-

近畿地方整備局 淀川水系 対象洪水観測所日雨量表

洪水		S36.6.24														
月	日	針ヶ別所 (6.6)	榛原 (6.1)	室生ダム (水)	笠間 (水)	室生 (水)	家野 (水)	名張 (気)	曾爾 (6.8)	曾爾 (水)	青蓮池ダム (水)	名張 (6.4)	国津 (水)	国見山 (気)		
	2															
	3															
	4															
	5															
	6															
	7															
	8															
	9															
	10															
	11															
	12															
	13															
	14															
	15															
	16															
	17															
	18															
	19															
	20															
	21															
	22															
	23	32.0	35.2			32.0			36.3			29.0				
	24	89.0	84.7			83.5			98.0			85.6				
	25	72.1	67.4			95.6			122.5			100.3				
	26	90.0	74.2			91.2			79.0			76.7				
	27															

近畿地方整備局 淀川水系 対象洪水観測所日雨量表

洪水		S36.6.24												
月	日	伊賀見 (水)	曾爾 (気)	伊賀見 (7.2)	太郎生 (水)	太郎生 (5.7)	霧生 (水)	霧生 (5.0)	大宇陀 (気)	大宇陀 (水)	古市場 (水)	内牧 (水)	岩端 (5.9)	高見 (気)
6	2													
	3													
	4													
	5													
	6													
	7													
	8													
	9													
	10													
	11													
	12													
	13													
	14													
	15													
	16													
	17													
	18													
	19													
	20													
	21													
	22													
	23													
	24					11.0					32.0		38.5	
	25					128.0					92.0		87.8	
	26					189.0					73.0		105.0	
	27					66.0					82.0		86.2	

近畿地方整備局 淀川水系 対象洪水観測所日雨量表

洪水		S36.6.24											笠取	高井	室生	
月	日	山粕 (7.5)	桃俣 (7.1)	桃俣 (水)	土屋原 (7.3)	菅野 (水)	神末 (水)	白山 (気)	粥見 (気)	黒津	大島居	笠取	高井	室生		
6	2															
	3															
	4															
	5															
	6															
	7															
	8															
	9															
	10															
	11															
	12															
	13															
	14															
	15															
	16															
	17															
	18															
	19															
	20															
	21															
	22															
	23															
	24										46.8				34.2	
	25										93.9					84.2
	26										94.2					81.3
	27										90.1					81.0

近畿地方整備局 淀川水系 対象洪水観測所日雨量表

洪水		S36.6.24												
月	日	三栖	神吉	桂	中川	北大河原	湯船	東別院	本梅	殿田	岩山	小田原	朝宮	南新田
6	2													
	3													
	4													
	5													
	6													
	7													
	8													
	9													
	10													
	11													
	12													
	13													
	14													
	15													
	16													
	17													
	18													
	19													
	20													
	21													
	22													
	23													
	24											46.0	40.0	-
	25											83.0	81.0	-
	26											100.5	99.0	-
	27											100.0	65.0	-

近畿地方整備局 淀川水系 対象洪水観測所日雨量表

洪水		S36.6.24												
月	日	大河原	大峯	高原	愛宕山	魚谷峠	平野	水口	勅旨	小原	笠取山	天理	鷺家口	世木堰堤
6	2													
	3													
	4													
	5													
	6													
	7													
	8													
	9													
	10													
	11													
	12													
	13													
	14													
	15													
	16													
	17													
	18													
	19													
	20													
	21													
	22													
	23													
	24	30.0	-	-	-	0.0	-	-	34.3	32.0	-	37.1	-	-
	25	100.0	-	-	-	145.6	-	-	86.2	73.3	-	37.1	-	-
	26	86.0	-	-	-	124.6	-	-	104.0	104.0	-	66.5	-	-
	27	111.0	-	-	-	89.0	-	-	74.3	77.0	-	111.5	-	-

近畿地方整備局 淀川水系 対象洪水観測所日雨量表

洪水		S36.6.24									
月	日	荒神橋	東本梅	宇治田原	南の庄						
6	2										
	3										
	4										
	5										
	6										
	7										
	8										
	9										
	10										
	11										
	12										
	13										
	14										
	15										
	16										
	17										
	18										
	19										
	20										
	21										
	22										
	23										
	24	-	-	-	-	-	-	-	-	-	-
	25	-	-	-	-	-	-	-	-	-	-
	26	-	-	-	-	-	-	-	-	-	-
	27	-	-	-	-	-	-	-	-	-	-

近畿地方整備局 淀川水系 対象洪水観測所日雨量表

洪水		S36.10.26												
月	日	高屋川橋	上弓削	京北 (気)	黒田 (102)	上黒田	広河原 (16)	鎌倉 (13)	花背	榎	園部 (15)	園部 (気)	園部 (府)	殿田 (14)
10	3													
	4													
	5													
	6													
	7													
	8													
	9													
	10													
	11													
	12													
	13													
	14													
	15													
	16													
	17													
	18													
	19													
	20													
	21													
	22													
	23													
	24													
	25													
	26	-	-	-	35.0	-	-	-	53.2	-	-	53.0	-	-
	27	-	-	-	212.0	-	-	-	258.6	-	-	197.0	-	-
	28	-	-	-	23.0	-	-	-	29.5	-	-	8.0	-	-



近畿地方整備局 淀川水系 対象洪水観測所日雨量表

洪水		S36.10.26												
月	日	新町 (0.5)	新庄 (0.4)	亀岡	亀岡 (0.7)	周山 (府)	周山 (0.3)	雲ヶ畑 (0.8)	上賀茂	京都 (気)	京都	花背 (0.1)	花背峠 (気)	大原
10	3													
	4													
	5													
	6													
	7													
	8													
	9													
	10													
	11													
	12													
	13													
	14													
	15													
	16													
	17													
	18													
	19													
	20													
	21													
	22													
	23													
	24													
	25													
	26		44.0	-	46.0	-	74.0	23.5	-	19.8	-	-	-	-
	27		176.0	-	172.5	-	238.0	162.0	-	140.4	-	-	-	-
	28		11.0	-	15.5	-	16.0	0.0	-	8.7	-	-	-	-

近畿地方整備局 淀川水系 対象洪水観測所日雨量表

洪水		S36.10.26												
月	日	比叡山 (0.9)	倉垣 (水)	歌垣 (7.5)	余野	箕面 (気)	西別院 (0.6)	山崎 (3.0)	長岡京 (気)	乙訓	八幡 (7.0)	八幡	巨椋池 (3.5)	松井 (6.9)
10	3													
	4													
	5													
	6													
	7													
	8													
	9													
	10													
	11													
	12													
	13													
	14													
	15													
	16													
	17													
	18													
	19													
	20													
	21													
	22													
	23													
	24													
	25													
	26	17.8	-	-	-	-	49.1	25.0	-	-	19.0	-	-	-
	27	155.8	-	-	-	-	185.8	127.7	-	-	123.0	-	-	-
	28	12.2	-	-	-	-	12.0	8.9	-	-	18.0	-	-	-

近畿地方整備局 淀川水系 対象洪水観測所日雨量表

洪水		S36.10.26												
月	日	宇治	小栗栖	勧修寺	山科 (0.1)	天ヶ瀬 (3.0)	笠取	西笠取 (2.8)	荒木	大津 (気)	瀬田川 (2.7)	宮村 (2.8)	田代	信楽 (県)
10	3													
	4													
	5													
	6													
	7													
	8													
	9													
	10													
	11													
	12													
	13													
	14													
	15													
	16													
	17													
	18													
	19													
	20													
	21													
	22													
	23													
	24													
	25													
	26	14.2	20.0	-	13.9	-	14.5	-	-	11.0	15.0	19.1	-	-
	27	149.8	140.8	-	170.7	-	140.0	-	-	152.0	163.1	174.4	-	-
	28	8.4	0.6	-	8.8	-	11.0	-	-	8.0	8.0	10.0	-	-

近畿地方整備局 淀川水系 対象洪水観測所日雨量表

洪水		S36.10.26	雲井 (2.4)	信楽 (気)	横山 (6.0)	新田 (1.9)	玉滝 (5.5)	甲賀	柘植 (5.4)	土山 (気)	枚方 (3.1)	枚方 (気)	生駒山 (気)	田辺	田辺 (6.8)
10	3														
	4														
	5														
	6														
	7														
	8														
	9														
	10														
	11														
	12														
	13														
	14														
	15														
	16														
	17														
	18														
	19														
	20														
	21														
	22														
	23														
	24														
	25														
	26	29.7	-	-	-	-	28.0	-	76.0	97.0	26.7	-	-	-	-
	27	247.3	-	-	-	-	188.5	-	240.7	269.0	0.0	-	-	-	-
	28	9.9	-	-	-	-	10.6	-	11.9	21.0	140.0	-	-	-	-

近畿地方整備局 淀川水系 対象洪水観測所日雨量表

洪水		S36. 10. 26												
月	日	田辺 (気)	菱田	井手	木津	奈良 (気)	加茂 (6.7)	鷺峰山 (気)	鷺峰山	布目ダム (水)	峰寺 (水)	高山ダム (水)	多羅尾 (3.7)	尾山 (6.5)
10	3													
	4													
	5													
	6													
	7													
	8													
	9													
	10													
	11													
	12													
	13													
	14													
	15													
	16													
	17													
	18													
	19													
	20													
	21													
	22													
	23													
	24													
	25													
	26		-	-	-	13.0	20.0	-	-	-	-	-	-	30.3
	27		-	-	-	151.0	129.0	-	-	-	-	-	-	189.5
	28		-	-	-	12.0	11.0	-	-	-	-	-	-	20.7

近畿地方整備局 淀川水系 対象洪水観測所日雨量表

洪水		S36.10.26												
月	日	島ヶ原 (5.6)	五瀬 (3.4)	島ヶ原	上野 (5.3)	上野 (気)	荒木 (7.1)	依那古 (6.5)	阿保 (5.1)	坂下 (6.3)	阿波 (5.2)	井之市 (水)	針 (気)	針ヶ別所 (水)
10	3													
	4													
	5													
	6													
	7													
	8													
	9													
	10													
	11													
	12													
	13													
	14													
	15													
	16													
	17													
	18													
	19													
	20													
	21													
	22													
	23													
	24													
	25													
	26	12.4	-	-	32.8	-	-	-	54.0	-	215.0	-	-	-
	27	227.0	-	-	240.7	-	-	-	210.3	-	370.0	-	-	-
	28	12.8	-	-	12.9	-	-	-	13.1	-	17.0	-	-	-

近畿地方整備局 淀川水系 対象洪水観測所日雨量表

洪水		S36.10.26														
月	日	針ヶ別所 (6.6)	榛原 (6.1)	室生ダム (水)	笠間 (水)	室生 (水)	家野 (水)	名張 (気)	曾爾 (6.8)	曾爾 (水)	青蓮池ダム (水)	名張 (6.4)	国津 (水)	国見山 (気)		
10	3															
	4															
	5															
	6															
	7															
	8															
	9															
	10															
	11															
	12															
	13															
	14															
	15															
	16															
	17															
	18															
	19															
	20															
	21															
	22															
	23															
	24															
	25															
	26	39.6	35.5			90.0		59.0	125.0			70.3				
	27	179.6	181.6			243.0		230.0	229.0			248.8				
	28	18.9	29.1			28.0		16.0	36.5			18.1				

近畿地方整備局 淀川水系 対象洪水観測所日雨量表

洪水		S36.10.26												
月	日	伊賀見 (水)	普爾 (気)	伊賀見 (7.2)	太郎生 (水)	太郎生 (5.7)	霧生 (水)	霧生 (5.0)	大宇陀 (気)	大宇陀 (水)	古市場 (水)	内牧 (水)	岩端 (5.9)	高見 (気)
10	3													
	4													
	5													
	6													
	7													
	8													
	9													
	10													
	11													
	12													
	13													
	14													
	15													
	16													
	17													
	18													
	19													
	20													
	21													
	22													
	23													
	24													
	25													
	26	-	125.0	-	-	173.0	-	-	-	-	40.8	-	70.0	-
	27	-	229.0	-	-	152.0	-	-	-	-	191.0	-	233.5	-
	28	-	37.0	-	-	60.6	-	-	-	-	39.8	-	35.0	-



近畿地方整備局 淀川水系 対象洪水観測所日雨量表

洪水		S36.10.26	山粕 (7.5)	桃俣 (7.1)	桃俣 (水)	土屋原 (7.3)	菅野 (水)	神末 (水)	白山 (気)	粥見 (気)	黒津	大島居	笠取	高井	室生	
10	3															
	4															
	5															
	6															
	7															
	8															
	9															
	10															
	11															
	12															
	13															
	14															
	15															
	16															
	17															
	18															
	19															
	20															
	21															
	22															
	23															
	24															
	25															
	26											0.0			64.3	-
	27											180.0			254.3	-
	28											5.5			41.3	-

近畿地方整備局 淀川水系 対象洪水観測所日雨量表

洪水		S36.10.26												
月	日	三栖	神吉	桂	中川	北大河原	湯船	東別院	本梅	殿田	岩山	小田原	朝宮	南新田
10	3													
	4													
	5													
	6													
	7													
	8													
	9													
	10													
	11													
	12													
	13													
	14													
	15													
	16													
	17													
	18													
	19													
	20													
	21													
	22													
	23													
	24													
	25													
	26		-	-	-	-	-	-	-	-	-	13.3	15.6	14.2
	27		-	-	-	-	-	-	-	-	-	161.5	180.8	238.4
	28		-	-	-	-	-	-	-	-	-	6.0	9.6	33.0

近畿地方整備局 淀川水系 対象洪水観測所日雨量表

洪水		S36.10.26												
月	日	大河原	大峯	高原	愛宕山	魚谷峠	平野	水口	勅旨	小原	笠取山	天理	鷺家口	世木堰堤
10	3													
	4													
	5													
	6													
	7													
	8													
	9													
	10													
	11													
	12													
	13													
	14													
	15													
	16													
	17													
	18													
	19													
	20													
	21													
	22													
	23													
	24													
	25													
	26	20.0	-	-	36.0	-	20.3	57.1	30.4	-	-	14.6	-	51.7
	27	194.0	-	-	208.0	-	160.0	163.0	244.8	-	-	186.8	-	195.4
	28	10.0	-	-	25.0	-	5.0	8.0	7.7	-	-	29.1	-	16.3

近畿地方整備局 淀川水系 対象洪水観測所日雨量表

洪水		S36.10.26									
月	日	荒神橋	東本梅	宇治田原	南の庄						
10	3										
	4										
	5										
	6										
	7										
	8										
	9										
	10										
	11										
	12										
	13										
	14										
	15										
	16										
	17										
	18										
	19										
	20										
	21										
	22										
	23										
	24										
	25										
	26		-								
	27		-								
	28		-								

近畿地方整備局 淀川水系 対象洪水観測所日雨量表

洪水		S37.8.24												
月	日	高屋川橋	上弓削	京北 (気)	黒田 (102)	上黒田	広河原 (16)	鎌倉 (13)	花背	榎	園部 (15)	園部 (気)	園部 (府)	殿田 (14)
8	1													
	2													
	3													
	4													
	5													
	6													
	7													
	8													
	9													
	10													
	11													
	12													
	13													
	14													
	15													
	16													
	17													
	18													
	19													
	20													
	21													
	22													
	23													
	24	-	0.0	-	25.6	-	-	-	12.1	-	-	-	-	-
	25	-	33.0	-	52.0	-	-	-	79.4	-	-	-	-	-
	26	-	11.0	-	11.0	-	-	-	12.1	-	-	-	-	-

近畿地方整備局 淀川水系 対象洪水観測所日雨量表

洪水		S37.8.24												
月	日	新町 (0.5)	新庄 (0.4)	亀岡	亀岡 (0.7)	周山 (府)	周山 (0.3)	雲ヶ畑 (0.8)	上賀茂	京都 (気)	京都	花背 (0.1)	花背峠 (気)	大原
8	1													
	2													
	3													
	4													
	5													
	6													
	7													
	8													
	9													
	10													
	11													
	12													
	13													
	14													
	15													
	16													
	17													
	18													
	19													
	20													
	21													
	22													
	23													
	24		-							0.0				
	25		-							29.2				
	26		-							3.8				

近畿地方整備局 淀川水系 対象洪水観測所日雨量表

洪水		S37.8.24												
月	日	比叡山 (0.9)	倉垣 (水)	歌垣 (7.5)	余野	箕面 (気)	西別院 (0.6)	山崎 (3.0)	長岡京 (気)	乙訓	八幡 (7.0)	八幡	巨椋池 (3.5)	松井 (6.9)
8	1													
	2													
	3													
	4													
	5													
	6													
	7													
	8													
	9													
	10													
	11													
	12													
	13													
	14													
	15													
	16													
	17													
	18													
	19													
	20													
	21													
	22													
	23													
	24	21.8	-	0.0	0.0	-	-	-	-	-	-	-	-	-
	25	56.8	-	13.6	0.0	-	-	-	-	-	-	-	-	-
	26	15.9	-	4.7	10.0	-	-	-	-	-	-	-	-	-

近畿地方整備局 淀川水系 対象洪水観測所日雨量表

洪水		S37.8.24												
月	日	宇治	小栗栖	勧修寺	山科 (0.1)	天ヶ瀬 (3.0)	笠取	西笠取 (2.8)	荒木	大津 (気)	瀬田川 (2.7)	宮村 (2.8)	田代	信楽 (県)
8	1													
	2													
	3													
	4													
	5													
	6													
	7													
	8													
	9													
	10													
	11													
	12													
	13													
	14													
	15													
	16													
	17													
	18													
	19													
	20													
	21													
	22													
	23													
	24	19.0	-	-	42.7	-	16.3	-	-	-	0.0	-	-	-
	25	58.4	-	-	58.3	-	100.2	-	-	-	113.0	-	-	-
	26	1.7	-	-	10.2	-	11.4	-	-	-	10.0	-	-	-



近畿地方整備局 淀川水系 対象洪水観測所日雨量表

洪水		S37.8.24												
月	日	雲井 (24)	信楽 (気)	槇山 (60)	新田 (19)	玉滝 (55)	甲賀	柘植 (54)	土山 (気)	枚方 (31)	枚方 (気)	生駒山 (気)	田辺	田辺 (68)
8	1													
	2													
	3													
	4													
	5													
	6													
	7													
	8													
	9													
	10													
	11													
	12													
	13													
	14													
	15													
	16													
	17													
	18													
	19													
	20													
	21													
	22													
	23													
	24		-	-	-	0.0	-	0.0	-	-	-	-	-	-
	25		-	-	-	109.0	-	220.0	-	-	-	-	-	-
	26		-	-	-	4.0	-	0.0	-	-	-	-	-	-

近畿地方整備局 淀川水系 対象洪水観測所日雨量表

洪水		S37.8.24												
月	日	田辺 (気)	菱田	井手	木津	奈良 (気)	加茂 (6.7)	鷺峰山 (気)	鷺峰山	布目ダム (水)	峰寺 (水)	高山ダム (水)	多羅尾 (3.7)	尾山 (6.5)
8	1													
	2													
	3													
	4													
	5													
	6													
	7													
	8													
	9													
	10													
	11													
	12													
	13													
	14													
	15													
	16													
	17													
	18													
	19													
	20													
	21													
	22													
	23													
	24													
	25													
	26													

近畿地方整備局 淀川水系 対象洪水観測所日雨量表

洪水		S37.8.24	島ヶ原 (5.6)	五瀬 (3.4)	島ヶ原	上野 (5.3)	上野 (気)	荒木 (7.1)	依那古 (6.5)	阿保 (5.1)	坂下 (6.3)	阿波 (5.2)	井之市 (水)	針 (気)	針ヶ別所 (水)	
8	月															
	日	1														
		2														
		3														
		4														
		5														
		6														
		7														
		8														
		9														
		10														
		11														
		12														
		13														
		14														
		15														
		16														
		17														
		18														
		19														
		20														
		21														
		22														
		23														
		24	-	-	-	2.3	-	-	-	12.3	-	12.0	-	-	-	-
		25	-	-	-	194.5	-	-	-	204.0	-	346.4	-	-	-	-
		26	-	-	-	1.4	-	-	-	0.0	-	6.0	-	-	-	-

近畿地方整備局 淀川水系 対象洪水観測所日雨量表

洪水		S37.8.24														
月	日	針ヶ別所 (6.6)	榛原 (6.1)	室生ダム (水)	笠間 (水)	室生 (水)	家野 (水)	名張 (気)	曾爾 (6.8)	曾爾 (水)	青蓮池ダム (水)	名張 (6.4)	国津 (水)	国見山 (気)		
8	1															
	2															
	3															
	4															
	5															
	6															
	7															
	8															
	9															
	10															
	11															
	12															
	13															
	14															
	15															
	16															
	17															
	18															
	19															
	20															
	21															
	22															
	23															
	24	7.0	2.3	-	-	12.0	-	-	6.7	-	-	22.7	-	0.0		
	25	136.0	139.7	-	-	165.0	-	-	230.0	-	-	143.9	-	232.0		
	26	15.0	6.2	-	-	7.0	-	-	4.8	-	-	1.6	-	8.0		

近畿地方整備局 淀川水系 対象洪水観測所日雨量表

洪水		S37.8.24												
月	日	伊賀見 (水)	曾爾 (気)	伊賀見 (7.2)	太郎生 (水)	太郎生 (5.7)	霧生 (水)	霧生 (5.0)	大宇陀 (気)	大宇陀 (水)	古市場 (水)	内牧 (水)	岩端 (5.9)	高見 (気)
	8													
	1													
	2													
	3													
	4													
	5													
	6													
	7													
	8													
	9													
	10													
	11													
	12													
	13													
	14													
	15													
	16													
	17													
	18													
	19													
	20													
	21													
	22													
	23													
	24										0.0			6.5
	25										125.0			170.6
	26										4.0			3.0

近畿地方整備局 淀川水系 対象洪水観測所日雨量表

洪水		S37.8.24											笠取	高井	室生
月	日	山粕 (7.5)	桃俣 (7.1)	桃俣 (水)	土屋原 (7.3)	菅野 (水)	神末 (水)	白山 (気)	粥見 (気)	黒津	大島居	笠取	高井	室生	
8	1														
	2														
	3														
	4														
	5														
	6														
	7														
	8														
	9														
	10														
	11														
	12														
	13														
	14														
	15														
	16														
	17														
	18														
	19														
	20														
	21														
	22														
	23														
	24	-	-	-	-	-	-	-	-	-	2.2	-	6.5	-	-
	25	-	-	-	-	-	-	-	-	-	124.5	-	145.0	-	-
	26	-	-	-	-	-	-	-	-	-	1.5	-	4.0	-	-

近畿地方整備局 淀川水系 対象洪水観測所日雨量表

洪水		S37.8.24												
月	日	三栖	神吉	桂	中川	北大河原	湯船	東別院	本梅	殿田	岩山	小田原	朝宮	南新田
8	1													
	2													
	3													
	4													
	5													
	6													
	7													
	8													
	9													
	10													
	11													
	12													
	13													
	14													
	15													
	16													
	17													
	18													
	19													
	20													
	21													
	22													
	23													
	24		-									5.6	3.1	2.5
	25		-									94.4	114.6	120.0
	26		-									11.0	14.2	7.0

近畿地方整備局 淀川水系 対象洪水観測所日雨量表

洪水		S37.8.24												
月	日	大河原	大峯	高原	愛宕山	魚谷峠	平野	水口	勅旨	小原	笠取山	天理	鷺家口	世木堰堤
8	1													
	2													
	3													
	4													
	5													
	6													
	7													
	8													
	9													
	10													
	11													
	12													
	13													
	14													
	15													
	16													
	17													
	18													
	19													
	20													
	21													
	22													
	23													
	24	0.0	-	1.0	0.0	0.0	16.1	-	3.1	3.5	-	-	-	-
	25	120.0	-	12.6	18.0	48.0	122.8	-	120.4	110.0	-	-	-	-
	26	5.0	-	4.2	8.0	18.0	4.8	-	3.7	5.4	-	-	-	-



近畿地方整備局 淀川水系 対象洪水観測所日雨量表

洪水		S37.8.24									
月	日	荒神橋	東本梅	宇治田原	南の庄						
8	1										
	2										
	3										
	4										
	5										
	6										
	7										
	8										
	9										
	10										
	11										
	12										
	13										
	14										
	15										
	16										
	17										
	18										
	19										
	20										
	21										
	22										
	23										
	24	-	0.0	-	-						
	25	-	2.0	-	-						
	26	-	3.0	-	-						

近畿地方整備局 淀川水系 対象洪水観測所日雨量表

洪水		S40.9.16												
月	日	高屋川橋	上弓削	京北 (気)	黒田 (102)	上黒田	広河原 (16)	鎌倉 (13)	花背	榎	園部 (15)	園部 (気)	園部 (府)	殿田 (14)
8	24													
	25													
	26													
	27													
	28													
	29													
	30													
	31													
	9													
	1													
	2													
	3													
	4													
	5													
	6													
	7													
	8													
	9													
	10													
	11													
	12													
	13													
	14													
	15													
	16	-	-	-	105.4	-	86.0	-	-	-	128.0	-	124.0	
	17	-	-	-	228.6	-	173.5	-	-	-	162.0	-	146.0	
	18	-	-	-	3.5	-	0.0	-	-	-	3.0	-	0.0	

近畿地方整備局 淀川水系 対象洪水観測所日雨量表

洪水		S40.9.16												
月	日	新町 (0.5)	新庄 (0.4)	亀岡	亀岡 (0.7)	周山 (府)	周山 (0.3)	雲ヶ畑 (0.8)	上賀茂	京都 (気)	京都	花背 (0.1)	花背峠 (気)	大原
8	24													
	25													
	26													
	27													
	28													
	29													
	30													
	31													
9	1													
	2													
	3													
	4													
	5													
	6													
	7													
	8													
	9													
	10													
	11													
	12													
	13													
	14													
	15													
	16	134.0	144.0	-	120.0	-	114.3	89.4	-	82.0	-	48.9	-	-
	17	134.0	124.3	-	123.0	-	165.7	175.1	-	137.2	-	121.0	-	-
	18	0.0	1.0	-	0.0	-	1.0	0.0	-	0.8	-	43.8	-	-

近畿地方整備局 淀川水系 対象洪水観測所日雨量表

洪水		S40.9.16												
月	日	比叡山 (0.9)	倉垣 (水)	歌垣 (7.5)	余野	箕面 (気)	西別院 (0.6)	山崎 (3.0)	長岡京 (気)	乙訓	八幡 (7.0)	八幡	巨椋池 (3.5)	松井 (6.9)
8	24													
	25													
	26													
	27													
	28													
	29													
	30													
	31													
9	1													
	2													
	3													
	4													
	5													
	6													
	7													
	8													
	9													
	10													
	11													
	12													
	13													
	14													
	15													
	16	65.7	-	-	-	-	129.0	59.2	-	-	58.7	-	-	58.8
	17	73.5	-	-	-	-	179.0	72.0	-	-	45.3	-	-	79.1
	18	0.4	-	-	-	-	0.0	0.0	-	-	0.0	-	-	0.0

近畿地方整備局 淀川水系 対象洪水観測所日雨量表

洪水		S40.9.16												
月	日	宇治	小栗栖	勧修寺	山科 (0.1)	天ヶ瀬 (3.0)	笠取	西笠取 (2.8)	荒木	大津 (気)	瀬田川 (2.7)	宮村 (2.8)	田代	信楽 (県)
8	24													
	25													
	26													
	27													
	28													
	29													
	30													
	31													
	9													
	1													
	2													
	3													
	4													
	5													
	6													
	7													
	8													
	9													
	10													
	11													
	12													
	13													
	14													
	15													
	16		67.6	-	66.3	-	51.0	-	-	64.0	46.0	24.0	-	-
	17		122.9	-	111.0	-	123.0	-	-	77.0	102.0	135.0	-	-
	18		0.0	-	0.5	-	0.0	-	-	0.0	0.0	0.0	-	-

近畿地方整備局 淀川水系 対象洪水観測所日雨量表

洪水		S40.9.16												
月	日	雲井 (2.4)	信楽 (気)	槇山 (6.0)	新田 (1.9)	玉滝 (5.5)	甲賀	柘植 (5.4)	土山 (気)	枚方 (3.1)	枚方 (気)	生駒山 (気)	田辺	田辺 (6.8)
8	24													
	25													
	26													
	27													
	28													
	29													
	30													
	31													
	9													
	1													
	2													
	3													
	4													
	5													
	6													
	7													
	8													
	9													
	10													
	11													
	12													
	13													
	14													
	15													
	16	18.9	-	-	-	39.0	-	12.0	23.0	50.0	-	-	-	59.0
	17	163.8	-	-	-	185.0	-	248.0	241.0	42.0	-	-	-	120.0
	18	0.8	-	-	-	0.0	-	0.0	2.0	0.0	-	-	-	0.0

近畿地方整備局 淀川水系 対象洪水観測所日雨量表

洪水		S40.9.16												
月	日	田辺 (気)	菱田	井手	木津	奈良 (気)	加茂 (6.7)	鷺峰山 (気)	鷺峰山	布目ダム (水)	峰寺 (水)	高山ダム (水)	多羅尾 (3.7)	尾山 (6.5)
8	24													
	25													
	26													
	27													
	28													
	29													
	30													
	31													
	9													
	1													
	2													
	3													
	4													
	5													
	6													
	7													
	8													
	9													
	10													
	11													
	12													
	13													
	14													
	15													
	16		-	-	-	17.0	17.4	-	-	-	-	-	17.0	19.7
	17		-	-	-	136.0	101.2	-	-	-	-	-	175.0	106.3
	18		-	-	-	0.0	0.0	-	-	-	-	-	3.0	0.8

近畿地方整備局 淀川水系 対象洪水観測所日雨量表

洪水		S40.9.16												
月	日	島ヶ原 (5.6)	五瀬 (3.4)	島ヶ原	上野 (5.3)	上野 (気)	荒木 (7.1)	依那古 (6.5)	阿保 (5.1)	坂下 (6.3)	阿波 (5.2)	井之市 (水)	針 (気)	針ヶ別所 (水)
8	24													
	25													
	26													
	27													
	28													
	29													
	30													
	31													
9	1													
	2													
	3													
	4													
	5													
	6													
	7													
	8													
	9													
	10													
	11													
	12													
	13													
	14													
	15													
	16	11.0	-	-	10.1	-	-	-	31.5	-	34.0	-	-	-
	17	128.0	-	-	170.1	-	-	-	170.0	-	180.0	-	-	-
	18	0.0	-	-	0.8	-	-	-	2.0	-	0.0	-	-	-



近畿地方整備局 淀川水系 対象洪水観測所日雨量表

洪水		S40.9.16													
月	日	針ヶ別所 (6.6)	榛原 (6.1)	室生ダム (水)	笠間 (水)	室生 (水)	家野 (水)	名張 (気)	曾爾 (6.8)	曾爾 (水)	青蓮池ダム (水)	名張 (6.4)	国津 (水)	国見山 (気)	
8	24														
	25														
	26														
	27														
	28														
	29														
	30														
	31														
9	1														
	2														
	3														
	4														
	5														
	6														
	7														
	8														
	9														
	10														
	11														
	12														
	13														
	14														
	15														
	16	22.0	19.6	-	-	23.0	-	26.0	30.0	-	-	26.2	-	36.0	
	17	181.0	160.4	-	-	240.0	-	165.0	287.0	-	-	157.6	-	218.0	
	18	1.0	1.1	-	-	0.0	-	0.0	0.0	-	-	0.0	-	0.0	

近畿地方整備局 淀川水系 対象洪水観測所日雨量表

洪水		S40.9.16												
月	日	伊賀見 (水)	曾爾 (気)	伊賀見 (7.2)	太郎生 (水)	太郎生 (5.7)	霧生 (水)	霧生 (5.0)	大宇陀 (気)	大宇陀 (水)	古市場 (水)	内牧 (水)	岩端 (5.9)	高見 (気)
8	24													
	25													
	26													
	27													
	28													
	29													
	30													
	31													
	9													
	1													
	2													
	3													
	4													
	5													
	6													
	7													
	8													
	9													
	10													
	11													
	12													
	13													
	14													
	15													
	16	-	22.0	-	-	48.8	-	22.0	-	32.0	-	-	22.5	-
	17	-	338.0	-	-	263.0	-	163.0	-	144.0	-	-	175.0	-
	18	-	1.0	-	-	0.3	-	2.0	-	1.0	-	-	1.5	-

近畿地方整備局 淀川水系 対象洪水観測所日雨量表

洪水		S40.9.16												
月	日	山粕 (7.5)	桃俣 (7.1)	桃俣 (水)	土屋原 (7.3)	菅野 (水)	神末 (水)	白山 (気)	粥見 (気)	黒津	大島居	笠取	高井	室生
8	24													
	25													
	26													
	27													
	28													
	29													
	30													
	31													
	9													
	1													
	2													
	3													
	4													
	5													
	6													
	7													
	8													
	9													
	10													
	11													
	12													
	13													
	14													
	15													
	16	-	-	-	-	46.0	-	-	-	-	27.0	-	27.3	-
	17	-	-	-	-	244.0	-	-	-	-	143.0	-	175.3	-
	18	-	-	-	-	0.0	-	-	-	-	3.0	-	1.2	-

近畿地方整備局 淀川水系 対象洪水観測所日雨量表

洪水		S40.9.16											
月	日	神吉	桂	中川	北大河原	湯船	東別院	本梅	殿田	岩山	小田原	朝宮	南新田
8	24												
	25												
	26												
	27												
	28												
	29												
	30												
	31												
	9												
	1												
	2												
	3												
	4												
	5												
	6												
	7												
	8												
	9												
	10												
	11												
	12												
	13												
	14												
	15												
	16	-											
	17	111.9											
	18	144.1											
		3.2											

近畿地方整備局 淀川水系 対象洪水観測所日雨量表

洪水		S40.9.16													
月	日	大河原	大峯	高原	愛宕山	魚谷峠	平野	水口	勅旨	小原	笠取山	天理	鷺家口	世木堰堤	
8	24														
	25														
	26														
	27														
	28														
	29														
	30														
	31														
	9	1													
		2													
		3													
		4													
		5													
		6													
		7													
		8													
		9													
		10													
11															
12															
13															
14															
15															
16					115.0	83.0							122.7		
17				176.0	114.0									144.1	
18				1.0	1.0									1.0	

近畿地方整備局 淀川水系 対象洪水観測所日雨量表

洪水		S40.9.16									
月	日	荒神橋	東本梅	宇治田原	南の庄						
8	24										
	25										
	26										
	27										
	28										
	29										
	30										
	31										
9	1										
	2										
	3										
	4										
	5										
	6										
	7										
	8										
	9										
	10										
	11										
	12										
	13										
	14										
	15										
	16	-	-	-	-	-	-	-	-	-	-
	17	-	-	-	-	-	-	-	-	-	-
	18	-	-	-	-	-	-	-	-	-	-

近畿地方整備局 淀川水系 対象洪水観測所日雨量表

洪水		S47.9.13														
月	日	高屋川橋	上弓削	京北 (気)	黒田 (102)	上黒田	広河原 (16)	鎌倉 (13)	花背	榎	園部 (15)	園部 (気)	園部 (府)	殿田 (14)		
8	23															
	24															
9	25															
	26															
	27															
	28															
	29															
	30															
	31															
	1															
	2															
	3															
	4															
	5															
	6															
	7															
	8															
	9															
	10															
11																
12																
13					2.8		3.1		4.0					1.0	1.0	
14					26.4		30.1		2.5					28.0	19.2	
15					3.5		4.1		37.5					2.0	3.4	
16					203.3		305.7		223.5					209.0	167.1	
17					0.0		0.0		0.0					2.0	0.0	

近畿地方整備局 淀川水系 対象洪水観測所日雨量表

洪水		S47.9.13													
月	日	新町 (0.5)	新庄 (0.4)	亀岡	亀岡 (0.7)	周山 (府)	周山 (0.3)	雲ヶ畑 (0.8)	上賀茂	京都 (気)	京都	花背 (0.1)	花背峠 (気)	大原	
8	23														
	24														
	25														
	26														
	27														
	28														
	29														
	30														
	31														
	9	1													
		2													
		3													
		4													
		5													
		6													
		7													
		8													
9															
10															
11															
12															
13		0.0	0.0	0.0	0.0		2.0	0.0		1.5	0.0	4.1			
14		21.0	20.0	22.0	21.0		39.9	21.0		33.0	1.0	36.2			
15		3.0	4.0	5.0	3.0		3.3	3.0		7.5	36.0	8.0			
16		153.0	150.0	127.0	171.9		171.9	170.0		162.5	184.5	147.3			
17		0.0	0.0	0.0	0.0		0.0	0.0		0.0	0.0	0.0			



近畿地方整備局 淀川水系 対象洪水観測所日雨量表

洪水		S47.9.13													
月	日	比叡山 (0.9)	倉垣 (水)	歌垣 (7.5)	余野	箕面 (気)	西別院 (0.6)	山崎 (3.0)	長岡京 (気)	乙訓	八幡 (7.0)	八幡	巨椋池 (3.5)	松井 (6.9)	
8	23														
	24														
	25														
	26														
	27														
	28														
	29														
	30														
	31														
	9	1													
		2													
		3													
		4													
		5													
		6													
		7													
		8													
9															
10															
11															
12															
13	4.1						2.1	1.4					0.0	2.1	
14	39.3						48.1	44.5					25.0	27.8	
15	8.5						7.8	0.0					7.5	5.2	
16	191.1						227.3	145.0					158.0	95.3	
17	0.0						0.1	0.0					0.0	0.0	

近畿地方整備局 淀川水系 対象洪水観測所日雨量表

洪水		S47.9.13													
月	日	宇治	小栗栖	勧修寺	山科 (0.1)	天ヶ瀬 (3.0)	笠取	西笠取 (2.8)	荒木	大津 (気)	瀬田川 (2.7)	宮村 (2.8)	田代	信楽 (県)	
8	23														
	24														
	25														
	26														
	27														
	28														
	29														
	30														
	31														
	9	1													
		2													
		3													
		4													
		5													
		6													
		7													
		8													
9															
10															
11															
12															
13	1.0	-		0.0		2.5				2.4	2.0	6.7	-		
14	22.0	-		30.3		21.5				14.8	7.0	13.4	-		
15	7.0	-		6.0		7.0				16.0	7.0	6.5	-		
16	149.0	-		190.0		219.5				174.1	143.0	149.7	-		
17	0.0	-		0.0		0.0				0.0	0.0	0.0	-		

近畿地方整備局 淀川水系 対象洪水観測所日雨量表

洪水		S47.9.13													
月	日	雲井 (2.4)	信楽 (気)	横山 (6.0)	新田 (1.9)	玉滝 (5.5)	甲賀	柘植 (5.4)	土山 (気)	枚方 (3.1)	枚方 (気)	生駒山 (気)	田辺	田辺 (6.8)	
8	23														
	24														
	25														
	26														
	27														
	28														
	29														
	30														
	31														
	9	1													
		2													
		3													
		4													
		5													
		6													
		7													
		8													
		9													
		10													
		11													
		12													
		13	7.3	-	13.0	9.1	12.8	-	5.2	-	1.0	-	-	-	2.2
		14	24.9	-	30.4	29.1	23.1	-	51.8	-	41.0	-	-	-	21.0
		15	6.3	-	7.2	8.4	6.1	-	8.1	-	0.0	-	-	-	27.5
		16	150.4	-	145.6	159.0	198.0	-	244.0	-	86.0	-	-	-	107.7
		17	0.0	-	0.0	0.0	0.0	-	0.2	-	0.0	-	-	-	0.0

近畿地方整備局 淀川水系 対象洪水観測所日雨量表

洪水		S47.9.13													
月	日	田辺 (気)	菱田	井手	木津	奈良 (気)	加茂 (6.7)	鷺峰山 (気)	鷺峰山	布目ダム (水)	峰寺 (水)	高山ダム (水)	多羅尾 (3.7)	尾山 (6.5)	
8	23														
	24														
	25														
	26														
	27														
	28														
	29														
	30														
	31														
	9	1													
		2													
		3													
		4													
		5													
		6													
		7													
		8													
		9													
		10													
		11													
		12													
		13						1.0	1.2				2.0	5.0	4.0
		14						7.0	6.4				9.0	24.0	33.5
		15						8.0	7.9				7.0	6.0	4.4
		16						99.0	108.3				125.0	135.0	133.0
		17						0.0	0.0				0.0	0.0	0.0

近畿地方整備局 淀川水系 対象洪水観測所日雨量表

洪水		S47.9.13													
月	日	島ヶ原 (5.6)	五瀬 (3.4)	島ヶ原	上野 (5.3)	上野 (気)	荒木 (7.1)	依那古 (6.5)	阿保 (5.1)	坂下 (6.3)	阿波 (5.2)	井之市 (水)	針 (気)	針ヶ別所 (水)	
8	23														
	24														
	25														
	26														
	27														
	28														
	29														
	30														
	31														
	9	1													
		2													
		3													
		4													
		5													
		6													
		7													
		8													
9															
10															
11															
12															
13	3.9	10.7			4.5			7.6	55.0	27.5					
14	25.7	28.6			19.5			35.3	56.7	75.0					
15	7.8	6.0			11.0			14.3	68.5	13.7					
16	137.3	153.8			161.5			224.5	160.2	200.2					
17	0.0	0.9			0.0			0.0	1.9	0.0					

近畿地方整備局 淀川水系 対象洪水観測所日雨量表

洪水		S47.9.13														
月	日	針ヶ別所 (6.6)	榛原 (6.1)	室生ダム (水)	笠間 (水)	室生 (水)	家野 (水)	名張 (気)	曾爾 (6.8)	曾爾 (水)	青蓮池ダム (水)	名張 (6.4)	国津 (水)	国見山 (気)		
8	23															
	24															
	25															
	26															
	27															
	28															
	29															
	30															
	31															
	9	1														
		2														
		3														
		4														
		5														
		6														
		7														
		8														
9																
10																
11																
12																
13		30.1	4.9	17.0	2.0	5.0			4.4		3.0					
14		10.4	9.6	33.0	32.0	26.0			25.3		28.0					
15		8.0	14.6	11.0	19.0	11.0			17.4		12.0					
16		130.7	134.1	183.0	189.0	166.0			203.0		157.0					
17		0.0	0.8	0.0	1.0	0.0			1.6		0.0					

近畿地方整備局 淀川水系 対象洪水観測所日雨量表

洪水		S47.9.13													
月	日	伊賀見 (水)	曾爾 (気)	伊賀見 (7.2)	太郎生 (水)	太郎生 (5.7)	霧生 (水)	霧生 (5.0)	大宇陀 (気)	大宇陀 (水)	古市場 (水)	内牧 (水)	岩端 (5.9)	高見 (気)	
8	23														
	24														
	25														
	26														
	27														
	28														
	29														
	30														
	31														
	9	1													
		2													
		3													
		4													
		5													
		6													
		7													
		8													
		9													
		10													
		11													
		12													
		13						6.0	17.9			2.0			3.0
		14						53.3	66.7			8.0			19.0
		15						19.5	20.5			14.0			18.0
		16						210.6	236.1			98.0			113.8
		17						0.0	0.0			0.0			0.0

近畿地方整備局 淀川水系 対象洪水観測所日雨量表

洪水		S47.9.13												
月	日	山粕 (7.5)	桃俣 (7.1)	桃俣 (水)	土屋原 (7.3)	菅野 (水)	神末 (水)	白山 (気)	粥見 (気)	黒津	大島居	笠取	高井	室生
8	23													
	24													
	25													
	26													
	27													
	28													
	29													
	30													
	31													
9	1													
	2													
	3													
	4													
	5													
	6													
	7													
	8													
	9													
	10													
	11													
	12													
	13		6.0			6.0				1.0	5.0			
	14		37.0			59.0				12.0	9.0			
	15		22.0			27.0				6.0	6.0			
	16		249.0			142.0				143.0	147.0			
	17		0.0			0.0				0.0	0.0			



近畿地方整備局 淀川水系 対象洪水観測所日雨量表

洪水		S47.9.13													
月	日	三栖	神吉	桂	中川	北大河原	湯船	東別院	本梅	殿田	岩山	小田原	朝宮	南新田	
8	23														
	24														
	25														
	26														
	27														
	28														
	29														
	30														
	31														
	9	1													
		2													
		3													
		4													
		5													
		6													
		7													
		8													
		9													
		10													
		11													
		12													
		13		0.0				0.0							
		14		26.0				11.0							
		15		10.0				14.5							
		16		128.0				121.0							
		17		0.0				4.5							

近畿地方整備局 淀川水系 対象洪水観測所日雨量表

洪水		S47.9.13													
月	日	大河原	大峯	高原	愛宕山	魚谷峠	平野	水口	勅旨	小原	笠取山	天理	鷺家口	世木堰堤	
8	23														
	24														
	25														
	26														
	27														
	28														
	29														
	30														
	31														
	9	1													
		2													
		3													
		4													
		5													
		6													
		7													
		8													
		9													
		10													
		11													
		12													
		13		-											
		14		-											
		15		-											
		16		-											
		17		-											

近畿地方整備局 淀川水系 対象洪水観測所日雨量表

洪水		S47.9.13										
月	日	荒神橋	東本梅	宇治田原	南の庄							
8	23											
	24											
	25											
	26											
	27											
	28											
	29											
	30											
	31											
	9	1										
		2										
		3										
		4										
		5										
		6										
		7										
	8											
9												
10												
11												
12												
13		-	-	-	-	-	-	-	-	-		
14		-	-	-	-	-	-	-	-	-		
15		-	-	-	-	-	-	-	-	-		
16		-	-	-	-	-	-	-	-	-		
17		-	-	-	-	-	-	-	-	-		

近畿地方整備局 淀川水系 対象洪水観測所日雨量表

洪水		S57.7.31											
月	日	上弓削	京北 (気)	黒田 (102)	上黒田	広河原 (16)	鎌倉 (13)	花背	榎	園部 (15)	園部 (気)	園部 (府)	殿田 (14)
7	10												
	11												
	12												
	13												
8	14												
	15												
	16												
	17												
	18												
	19												
	20												
	21												
	22												
	23												
	24												
	25												
26													
27													
28													
29													
30													
31		26.0	25.0	20.4	26.0	33.5		26.0			23.0		
1		169.0	159.0	168.0	133.0	195.2		184.0			144.0		
2		0.0	0.0	0.0	0.0	0.0		0.0			0.0		
3		0.0	0.0	0.2	1.0	0.5		0.0			0.0		
4		0.0	0.0	0.0	0.0	0.0		0.0			0.0		

近畿地方整備局 淀川水系 対象洪水観測所日雨量表

洪水		S57.7.31												
月	日	新町 (0.5)	新庄 (0.4)	亀岡	亀岡 (0.7)	周山 (府)	周山 (0.3)	雲ヶ畑 (0.8)	上賀茂	京都 (気)	京都	花背 (0.1)	花背峠 (気)	大原
7	10													
	11													
	12													
	13													
8	14													
	15													
	16													
	17													
	18													
	19													
	20													
	21													
	22													
	23													
	24													
	25													
26														
27														
28														
29														
30														
31		37.0	37.5	36.0	36.0	-	24.5	26.0	23.0	33.0	26.0	36.5	36.0	28.0
1		136.0	155.0	72.0	72.0	-	134.5	97.9	71.0	78.0	66.0	132.0	120.0	99.0
2		0.0	0.0	0.0	0.0	-	0.0	0.0	2.0	4.0	2.0	0.0	0.0	1.0
3		0.0	0.3	0.0	0.0	-	0.0	0.0	0.0	0.0	0.0	0.5	1.0	0.0
4		0.0	0.0	0.0	0.0	-	0.0	0.0	0.0	0.0	0.0	0.0	0.0	0.0

近畿地方整備局 淀川水系 対象洪水観測所日雨量表

洪水		S57.7.31												
月	日	比叡山 (0.9)	倉垣 (水)	歌垣 (7.5)	余野	箕面 (気)	西別院 (0.6)	山崎 (3.0)	長岡京 (気)	乙訓	八幡 (7.0)	八幡	巨椋池 (3.5)	松井 (6.9)
7	10													
	11													
	12													
	13													
8	14													
	15													
	16													
	17													
	18													
	19													
	20													
	21													
	22													
	23													
	24													
	25													
26														
27														
28														
29														
30														
31		35.8	-	-	-	-	37.0	74.0	45.0	46.0	-	-	48.5	55.1
1		93.9	-	-	-	-	121.2	94.0	86.0	59.5	-	-	100.6	106.5
2		6.0	-	-	-	-	0.3	34.0	18.0	15.0	-	-	27.3	47.8
3		2.1	-	-	-	-	1.2	3.3	1.0	0.5	-	-	5.2	6.7
4		0.0	-	-	-	-	0.0	0.0	0.0	0.0	-	-	0.0	0.0

近畿地方整備局 淀川水系 対象洪水観測所日雨量表

洪水		S57.7.31												
月	日	宇治	小栗栖	勧修寺	山科 (0.1)	天ヶ瀬 (3.0)	笠取	西笠取 (2.8)	荒木	大津 (気)	瀬田川 (2.7)	宮村 (2.8)	田代	信楽 (県)
7	10													
	11													
	12													
	13													
8	14													
	15													
	16													
	17													
	18													
	19													
	20													
21														
22														
23														
24														
25														
26														
27														
28														
29														
30														
8	31	57.5	46.5	50.0	60.3	57.0	63.0	-	-	69.0	85.0	82.0	129.5	-
	1	113.5	129.0	119.0	118.9	136.0	165.0	-	-	108.0	197.2	149.0	197.5	-
	2	37.5	19.5	17.0	12.4	46.0	41.0	-	-	20.0	45.4	54.0	46.5	-
	3	7.5	4.5	1.0	1.0	16.0	2.0	-	-	2.0	9.7	22.0	17.5	-
	4	0.0	0.0	0.0	0.0	0.0	0.0	-	-	0.0	0.0	0.0	1.0	-

近畿地方整備局 淀川水系 対象洪水観測所日雨量表

洪水		S57.7.31											
月	日	信楽 (気)	横山 (60)	新田 (19)	玉滝 (55)	甲賀	柘植 (54)	土山 (気)	枚方 (31)	枚方 (気)	生駒山 (気)	田辺	田辺 (68)
7	10												
	11												
	12												
	13												
8	14												
	15												
	16												
	17												
	18												
	19												
	20												
21													
22													
23													
24													
25													
26													
27													
28													
29													
30													
31	95.2	103.0	124.0	76.5	75.1	-	60.0	61.0	36.0	68.0	-	44.5	44.0
1	214.3	152.0	207.5	200.0	187.9	-	177.0	151.0	63.0	100.0	-	118.0	94.7
2	50.9	53.0	88.0	72.3	68.8	-	78.0	63.0	35.6	52.0	-	56.5	58.1
3	15.2	18.0	25.0	24.2	21.0	-	26.0	22.0	2.4	4.0	-	5.0	3.4
4	0.0	0.0	1.0	0.0	0.4	-	0.0	0.0	0.0	0.0	-	0.0	0.0



近畿地方整備局 淀川水系 対象洪水観測所日雨量表

洪水		S57.7.31												
月	日	田辺 (気)	菱田	井手	木津	奈良 (気)	加茂 (6.7)	鷺峰山 (気)	鷺峰山	布目ダム (水)	峰寺 (水)	高山ダム (水)	多羅尾 (3.7)	尾山 (6.5)
7	10													
	11													
	12													
	13													
8	14													
	15													
	16													
	17													
	18													
	19													
	20													
	21													
22														
23														
24														
25														
26														
27														
28														
29														
30														
31	42.0	-	37.0	45.0	47.0	38.2	58.0	-	-	-	64.0	150.6	78.5	
1	128.0	-	119.5	125.0	134.0	137.8	167.0	-	-	-	134.0	200.2	180.5	
2	63.0	-	72.5	0.0	136.0	102.1	65.0	-	-	-	110.0	95.5	110.2	
3	6.0	-	14.0	0.0	25.0	31.7	27.0	-	-	-	32.0	27.5	47.5	
4	0.0	-	0.0	0.0	0.0	0.0	0.0	-	-	-	0.0	0.0	0.0	

近畿地方整備局 淀川水系 対象洪水観測所日雨量表

洪水		S57.7.31												
月	日	島ヶ原 (5.6)	五瀬 (3.4)	島ヶ原	上野 (5.3)	上野 (気)	荒木 (7.1)	依那古 (6.5)	阿保 (5.1)	坂下 (6.3)	阿波 (5.2)	井之市 (水)	針 (気)	針ヶ別所 (水)
7	10													
	11													
	12													
	13													
8	14													
	15													
	16													
	17													
	18													
	19													
	20													
	21													
	22													
	23													
	24													
	25													
26														
27														
28														
29														
30														
31		90.5	152.0		89.5	77.0			103.1	120.0	120.0		68.0	
1		138.5	178.5		116.5	161.0			230.0	248.0	252.5		194.0	
2		102.5	90.0		100.0	88.0			106.2	91.0	96.0		128.0	
3		41.5	27.0		28.0	36.0			27.0	33.5	33.5		22.0	
4		0.0	0.0		0.0	0.0			0.0	0.0	0.0		0.0	

近畿地方整備局 淀川水系 対象洪水観測所日雨量表

洪水		S57.7.31										
月	日	榛原 (6.1)	室生ダム (水)	室生 (水)	家野 (水)	名張 (気)	曾爾 (6.8)	曾爾 (水)	青蓮池ダム (水)	名張 (6.4)	国津 (水)	国見山 (気)
7	10											
	11											
	12											
	13											
8	14											
	15											
	16											
	17											
	18											
	19											
	20											
	21											
	22											
	23											
	24											
	25											
26												
27												
28												
29												
30												
31		90.5	81.0	67.0	78.0	94.0	110.5	107.0	75.0	58.5	96.0	-
1		187.0	217.0	207.0	189.0	217.0	253.0	266.0	268.0	223.0	311.0	-
2		141.5	142.0	124.0	113.0	118.0	96.5	90.0	95.0	122.0	95.0	-
3		10.0	11.0	19.0	25.0	29.0	8.5	8.0	3.0	29.5	10.0	-
4		0.0	0.0	0.0	0.0	0.0	0.0	0.0	0.0	0.0	0.0	-

近畿地方整備局 淀川水系 対象洪水観測所日雨量表

洪水		S57.7.31												
月	日	伊賀見 (水)	曾爾 (気)	伊賀見 (7.2)	太郎生 (水)	太郎生 (5.7)	霧生 (水)	霧生 (5.0)	大宇陀 (気)	大宇陀 (水)	古市場 (水)	内牧 (水)	岩端 (5.9)	高見 (気)
7	10													
	11													
	12													
	13													
8	14													
	15													
	16													
	17													
	18													
	19													
	20													
	21													
	22													
	23													
	24													
	25													
26														
27														
28														
29														
30														
31		80.0				136.5		135.5	81.0	80.0	110.0	119.0	132.0	
1		287.0				338.0		366.0	180.0	150.0	185.0	219.0	245.5	
2		94.0				81.5		96.0	138.0	139.0	117.0	113.0	102.0	
3		7.0				5.5		5.0	16.0	20.0	17.0	13.0	21.5	
4		0.0				0.0		0.0	0.0	0.0	0.0	0.0	0.0	

近畿地方整備局 淀川水系 対象洪水観測所日雨量表

洪水		S57.7.31												
月	日	山粕 (7.5)	桃俣 (7.1)	桃俣 (水)	土屋原 (7.3)	菅野 (水)	神末 (水)	白山 (気)	粥見 (気)	黒津	大島居	笠取	高井	室生
7	10													
	11													
	12													
	13													
8	14													
	15													
	16													
	17													
	18													
	19													
	20													
21														
22														
23														
24														
25														
26														
27														
28														
29														
30														
31														
8	1		182.0	165.0	179.5	98.0	-	62.0	111.0	75.0	90.0	-	110.5	-
	2		317.0	308.0	328.0	332.0	-	302.0	362.0	152.0	241.0	-	244.5	-
	3		93.0	85.0	74.0	69.0	-	76.0	80.0	41.0	37.0	-	120.5	-
	4		15.0	14.0	18.0	10.0	-	7.0	12.0	4.0	7.0	-	12.0	-
			0.0	0.0	0.0	0.0	-	0.0	0.0	0.0	0.0	-	0.0	-

近畿地方整備局 淀川水系 対象洪水観測所日雨量表

洪水		S57.7.31											
月	日	神吉	桂	中川	北大河原	湯船	東別院	本梅	殿田	岩山	小田原	朝宮	南新田
7	10												
	11												
	12												
	13												
8	14												
	15												
	16												
	17												
	18												
	19												
	20												
	21												
22													
23													
24													
25													
26													
27													
28													
29													
30													
31				38.0	57.0	76.5	35.0	36.0					
8	1			104.0	134.0	175.0	115.0	125.5					
	2			0.0	100.0	86.0	0.0	0.0					
	3			0.0	31.5	14.5	2.5	0.0					
	4			0.0	0.0	0.0	0.0	0.0					

近畿地方整備局 淀川水系 対象洪水観測所日雨量表

洪水		S57.7.31												
月	日	大河原	大峯	高原	愛宕山	魚谷峠	平野	水口	勅旨	小原	笠取山	天理	鷺家口	世木堰堤
7	10													
	11													
	12													
	13													
	14													
	15													
	16													
	17													
	18													
	19													
	20													
21														
22														
23														
24														
25														
26														
27														
28														
29														
30														
31														
8	1													
	2													
	3													
	4													

近畿地方整備局 淀川水系 対象洪水観測所日雨量表

洪水		S57.7.31									
月	日	荒神橋	東本梅	宇治田原	南の庄						
7	10										
	11										
	12										
	13										
	14										
	15										
	16										
	17										
	18										
	19										
8	20										
	21										
	22										
	23										
	24										
	25										
	26										
	27										
	28										
	29										
	30										
31		-									
1		-									
2		-									
3		-									
4		-									



近畿地方整備局 淀川水系 対象洪水観測所時間雨量表(点検前)

近畿地方整備局 淀川水系 対象洪水観測所時間雨量表

洪水	S28.8.14	上弓削	京北 (気)	黒田 (1.0.2)	上黒田	広河原 (1.6)	鎌倉 (1.3)	花背	榎	園部 (1.5)	園部 (気)	園部 (府)	殿田 (1.4)	新町 (0.5)	新庄 (0.4)	亀岡	亀岡 (0.7)	周山 (府)	周山 (0.3)	雲ヶ畑 (0.8)	上賀茂
日	9-10	-	-	0.0	-	-	-	-	-	-	-	-	-	-	3.8	-	0.0	-	-	0.0	-
	11	-	-	0.0	-	-	-	-	-	-	-	-	-	-	3.9	-	0.0	-	-	0.0	-
	12	-	-	0.0	-	-	-	-	-	-	-	-	-	-	3.9	-	0.0	-	-	0.0	-
	13	-	-	0.0	-	-	-	-	-	-	-	-	-	-	3.9	-	0.0	-	-	0.0	-
	14	-	-	0.0	-	-	-	-	-	-	-	-	-	-	3.9	-	0.0	-	-	0.0	-
	15	-	-	0.0	-	-	-	-	-	-	-	-	-	-	3.9	-	0.0	-	-	0.0	-
	16	-	-	0.8	-	-	-	-	-	-	-	-	-	-	3.9	-	0.0	-	-	0.1	-
	17	-	-	1.5	-	-	-	-	-	-	-	-	-	-	3.9	-	0.2	-	-	0.1	-
	18	-	-	0.2	-	-	-	-	-	-	-	-	-	-	3.9	-	0.6	-	-	0.1	-
	19	-	-	0.5	-	-	-	-	-	-	-	-	-	-	1.3	-	1.0	-	-	0.1	-
	20	-	-	0.1	-	-	-	-	-	-	-	-	-	-	1.3	-	0.4	-	-	0.1	-
	21	-	-	0.1	-	-	-	-	-	-	-	-	-	-	1.4	-	0.1	-	-	0.1	-
	22	-	-	0.1	-	-	-	-	-	-	-	-	-	-	1.4	-	1.1	-	-	0.1	-
	23	-	-	0.1	-	-	-	-	-	-	-	-	-	-	1.4	-	4.6	-	-	0.1	-
	0	-	-	3.3	-	-	-	-	-	-	-	-	-	-	1.4	-	15.4	-	-	0.1	-
	1	-	-	0.1	-	-	-	-	-	-	-	-	-	-	1.4	-	0.1	-	-	1.5	-
	2	-	-	0.0	-	-	-	-	-	-	-	-	-	-	3.3	-	1.1	-	-	1.5	-
	3	-	-	0.1	-	-	-	-	-	-	-	-	-	-	3.3	-	3.4	-	-	1.5	-
	4	-	-	1.5	-	-	-	-	-	-	-	-	-	-	3.4	-	2.5	-	-	1.6	-
	5	-	-	3.8	-	-	-	-	-	-	-	-	-	-	3.0	-	1.0	-	-	1.6	-
	6	-	-	2.1	-	-	-	-	-	-	-	-	-	-	3.0	-	0.5	-	-	1.6	-
	7	-	-	2.7	-	-	-	-	-	-	-	-	-	-	4.3	-	1.0	-	-	6.5	-
	8	-	-	0.8	-	-	-	-	-	-	-	-	-	-	4.3	-	6.0	-	-	14.0	-
	9	-	-	12.5	-	-	-	-	-	-	-	-	-	-	4.4	-	11.0	-	-	10.0	-
日合計		-	-	30.3	-	-	-	-	-	-	-	-	-	-	73.6	-	50.0	-	-	40.8	-
9-10		-	-	1.9	-	-	-	-	-	-	-	-	-	-	8.3	-	11.3	-	-	9.0	-
11		-	-	4.1	-	-	-	-	-	-	-	-	-	-	8.3	-	6.6	-	-	15.0	-
12		-	-	9.5	-	-	-	-	-	-	-	-	-	-	8.4	-	6.4	-	-	6.0	-
13		-	-	4.5	-	-	-	-	-	-	-	-	-	-	3.3	-	0.1	-	-	0.2	-
14		-	-	0.1	-	-	-	-	-	-	-	-	-	-	3.3	-	0.0	-	-	0.0	-
15		-	-	3.1	-	-	-	-	-	-	-	-	-	-	3.4	-	0.0	-	-	0.0	-
16		-	-	0.8	-	-	-	-	-	-	-	-	-	-	0.0	-	0.0	-	-	0.0	-
17		-	-	0.0	-	-	-	-	-	-	-	-	-	-	0.0	-	0.0	-	-	0.0	-
18		-	-	0.3	-	-	-	-	-	-	-	-	-	-	0.0	-	0.0	-	-	0.0	-
19		-	-	0.1	-	-	-	-	-	-	-	-	-	-	0.0	-	0.0	-	-	0.0	-
20		-	-	0.2	-	-	-	-	-	-	-	-	-	-	0.0	-	0.0	-	-	0.0	-
21		-	-	0.0	-	-	-	-	-	-	-	-	-	-	0.0	-	0.0	-	-	0.0	-
22		-	-	0.0	-	-	-	-	-	-	-	-	-	-	0.0	-	0.0	-	-	0.0	-
23		-	-	0.0	-	-	-	-	-	-	-	-	-	-	0.0	-	0.0	-	-	0.0	-
0		-	-	0.0	-	-	-	-	-	-	-	-	-	-	0.0	-	0.0	-	-	0.0	-
1		-	-	0.0	-	-	-	-	-	-	-	-	-	-	0.0	-	0.0	-	-	0.0	-
2		-	-	0.0	-	-	-	-	-	-	-	-	-	-	0.0	-	0.0	-	-	0.0	-
3		-	-	0.0	-	-	-	-	-	-	-	-	-	-	0.0	-	0.0	-	-	0.0	-
4		-	-	0.0	-	-	-	-	-	-	-	-	-	-	0.0	-	0.0	-	-	0.0	-
5		-	-	0.0	-	-	-	-	-	-	-	-	-	-	0.0	-	0.0	-	-	0.0	-
6		-	-	0.0	-	-	-	-	-	-	-	-	-	-	0.0	-	0.0	-	-	0.0	-
7		-	-	0.0	-	-	-	-	-	-	-	-	-	-	0.0	-	0.0	-	-	0.0	-
8		-	-	0.0	-	-	-	-	-	-	-	-	-	-	0.0	-	0.0	-	-	0.0	-
9		-	-	0.0	-	-	-	-	-	-	-	-	-	-	0.0	-	0.0	-	-	0.0	-
日合計		-	-	24.6	-	-	-	-	-	-	-	-	-	-	35.0	-	24.4	-	-	30.2	-
*総雨量		-	-	54.9	-	-	-	-	-	-	-	-	-	-	108.6	-	74.4	-	-	71.0	-

\*総雨量は一連降雨の合計

近畿地方整備局 淀川水系 対象洪水観測所時雨量表

洪水	S28.8.14	京都 (気)	京都 (0.1)	花背 (気)	花背峠 (気)	大原	比叡山 (0.9)	香垣 (水)	歌垣 (7.5)	余野	箕面 (気)	西別院 (0.6)	山崎 (3.0)	長岡京 (気)	乙訓	八幡 (7.0)	八幡 (3.5)	松井 (6.9)	宇治	小栗栖	勸修寺
日	9-10	0.0	-	-	-	-	0.0	-	-	-	-	-	-	-	-	-	-	-	-	-	-
	11	0.0	-	-	-	-	0.0	-	-	-	-	-	-	-	-	-	-	-	-	-	-
	12	0.0	-	-	-	-	0.0	-	-	-	-	-	-	-	-	-	-	-	-	-	-
	13	0.0	-	-	-	-	0.0	-	-	-	-	-	-	-	-	-	-	-	-	-	-
	14	0.0	-	-	-	-	0.0	-	-	-	-	-	-	-	-	-	-	-	-	-	-
	15	0.0	-	-	-	-	0.0	-	-	-	-	-	-	-	-	-	-	-	-	-	-
	16	0.0	-	-	-	-	0.0	-	-	-	-	-	-	-	-	-	-	-	-	-	-
	17	0.4	-	-	-	-	0.5	-	-	-	-	-	-	-	-	-	-	-	-	-	-
	18	0.6	-	-	-	-	3.2	-	-	-	-	-	-	-	-	-	-	-	-	-	-
	19	1.4	-	-	-	-	2.4	-	-	-	-	-	-	-	-	-	-	-	-	-	-
14	20	1.1	-	-	-	-	0.5	-	-	-	-	-	-	-	-	-	-	-	-	-	-
	21	0.0	-	-	-	-	0.1	-	-	-	-	-	-	-	-	-	-	-	-	-	-
日	22	0.8	-	-	-	-	2.7	-	-	-	-	-	-	-	-	-	-	-	-	-	-
	23	1.4	-	-	-	-	0.2	-	-	-	-	-	-	-	-	-	-	-	-	-	-
	0	7.4	-	-	-	-	8.7	-	-	-	-	-	-	-	-	-	-	-	-	-	-
	1	0.7	-	-	-	-	2.7	-	-	-	-	-	-	-	-	-	-	-	-	-	-
	2	0.1	-	-	-	-	0.1	-	-	-	-	-	-	-	-	-	-	-	-	-	-
	3	1.1	-	-	-	-	4.3	-	-	-	-	-	-	-	-	-	-	-	-	-	-
	4	0.2	-	-	-	-	0.0	-	-	-	-	-	-	-	-	-	-	-	-	-	-
	5	0.4	-	-	-	-	6.8	-	-	-	-	-	-	-	-	-	-	-	-	-	-
	6	2.0	-	-	-	-	0.5	-	-	-	-	-	-	-	-	-	-	-	-	-	-
	7	2.2	-	-	-	-	0.0	-	-	-	-	-	-	-	-	-	-	-	-	-	-
	8	12.4	-	-	-	-	2.3	-	-	-	-	-	-	-	-	-	-	-	-	-	-
	9	17.1	-	-	-	-	12.4	-	-	-	-	-	-	-	-	-	-	-	-	-	-
	日合計	49.3	-	-	-	-	47.4	-	-	-	-	-	-	-	-	-	-	-	-	-	-
15	9-10	4.0	-	-	-	-	16.3	-	-	-	-	-	-	-	-	-	-	-	-	-	-
	11	10.7	-	-	-	-	25.5	-	-	-	-	-	-	-	-	-	-	-	-	-	-
	12	1.2	-	-	-	-	5.2	-	-	-	-	-	-	-	-	-	-	-	-	-	-
	13	0.1	-	-	-	-	1.6	-	-	-	-	-	-	-	-	-	-	-	-	-	-
	14	0.0	-	-	-	-	0.0	-	-	-	-	-	-	-	-	-	-	-	-	-	-
	15	0.0	-	-	-	-	0.0	-	-	-	-	-	-	-	-	-	-	-	-	-	-
	16	0.0	-	-	-	-	0.0	-	-	-	-	-	-	-	-	-	-	-	-	-	-
	17	0.0	-	-	-	-	0.0	-	-	-	-	-	-	-	-	-	-	-	-	-	-
	18	0.0	-	-	-	-	0.0	-	-	-	-	-	-	-	-	-	-	-	-	-	-
	19	0.0	-	-	-	-	0.0	-	-	-	-	-	-	-	-	-	-	-	-	-	-
	20	0.0	-	-	-	-	0.0	-	-	-	-	-	-	-	-	-	-	-	-	-	-
	21	0.0	-	-	-	-	0.0	-	-	-	-	-	-	-	-	-	-	-	-	-	-
日	22	0.0	-	-	-	-	0.0	-	-	-	-	-	-	-	-	-	-	-	-	-	-
	23	0.0	-	-	-	-	0.0	-	-	-	-	-	-	-	-	-	-	-	-	-	-
	0	0.0	-	-	-	-	0.0	-	-	-	-	-	-	-	-	-	-	-	-	-	-
	1	0.0	-	-	-	-	0.0	-	-	-	-	-	-	-	-	-	-	-	-	-	-
	2	0.0	-	-	-	-	0.0	-	-	-	-	-	-	-	-	-	-	-	-	-	-
	3	0.0	-	-	-	-	0.0	-	-	-	-	-	-	-	-	-	-	-	-	-	-
	4	0.0	-	-	-	-	0.0	-	-	-	-	-	-	-	-	-	-	-	-	-	-
	5	0.0	-	-	-	-	0.0	-	-	-	-	-	-	-	-	-	-	-	-	-	-
	6	0.0	-	-	-	-	0.0	-	-	-	-	-	-	-	-	-	-	-	-	-	-
	7	0.0	-	-	-	-	0.0	-	-	-	-	-	-	-	-	-	-	-	-	-	-
	8	0.0	-	-	-	-	0.0	-	-	-	-	-	-	-	-	-	-	-	-	-	-
	9	0.0	-	-	-	-	0.0	-	-	-	-	-	-	-	-	-	-	-	-	-	-
	日合計	16.0	-	-	-	-	48.6	-	-	-	-	-	-	-	-	-	-	-	-	-	-
*総雨量		65.3	-	-	-	-	96.0	-	-	-	-	-	-	-	-	-	-	-	-	-	-

\*総雨量は一連降雨の合計

近畿地方整備局 淀川水系 対象洪水観測所時間雨量表

洪水	S28.8.14	山科 (0.1)	天ヶ瀬 (3.0)	笠取	西宮取 (2.8)	荒木	大津 (気)	瀬田川 (2.7)	宮村 (2.8)	田代	信楽 (県)	雲井 (2.4)	信楽 (気)	横山 (6.0)	新田 (1.9)	玉滝 (5.5)	甲賀	柘植 (5.4)	土山 (気)	枚方 (3.1)	枚方 (気)	生駒山 (気)	
日	9-10	-	-	-	-	-	-	0.0	-	-	-	3.1	-	-	-	0.0	-	-	-	-	-	-	-
	11	-	-	-	-	-	-	0.0	-	-	-	3.1	-	-	-	0.0	-	-	-	-	-	-	-
	12	-	-	-	-	-	-	0.0	-	-	-	3.1	-	-	-	0.0	-	-	-	-	-	-	-
	13	-	-	-	-	-	-	0.0	-	-	-	3.1	-	-	-	0.0	-	-	-	-	-	-	-
	14	-	-	-	-	-	-	0.0	-	-	-	3.1	-	-	-	0.0	-	-	-	-	-	-	-
	15	-	-	-	-	-	-	0.0	-	-	-	3.1	-	-	-	0.0	-	-	-	-	-	-	-
	16	-	-	-	-	-	-	0.0	-	-	-	3.1	-	-	-	0.0	-	-	-	-	-	-	-
	17	-	-	-	-	-	-	0.0	-	-	-	3.1	-	-	-	0.0	-	-	-	-	-	-	-
	18	-	-	-	-	-	-	0.6	-	-	-	3.1	-	-	-	0.0	-	-	-	-	-	-	-
	19	-	-	-	-	-	-	1.1	-	-	-	3.1	-	-	-	0.0	-	-	-	-	-	-	-
	20	-	-	-	-	-	-	2.8	-	-	-	3.1	-	-	-	0.5	-	-	-	-	-	-	-
	21	-	-	-	-	-	-	5.4	-	-	-	3.1	-	-	-	4.8	-	-	-	-	-	-	-
	22	-	-	-	-	-	-	5.4	-	-	-	3.2	-	-	-	0.9	-	-	-	-	-	-	-
	23	-	-	-	-	-	-	6.2	-	-	-	3.2	-	-	-	0.1	-	-	-	-	-	-	-
	0	-	-	-	-	-	-	58.5	-	-	-	3.2	-	-	-	2.2	-	-	-	-	-	-	-
	1	-	-	-	-	-	-	10.0	-	-	-	3.2	-	-	-	21.4	-	-	-	-	-	-	-
	2	-	-	-	-	-	-	1.4	-	-	-	30.0	-	-	-	46.2	-	-	-	-	-	-	-
	3	-	-	-	-	-	-	4.6	-	-	-	30.0	-	-	-	59.9	-	-	-	-	-	-	-
	4	-	-	-	-	-	-	1.4	-	-	-	15.4	-	-	-	67.0	-	-	-	-	-	-	-
	5	-	-	-	-	-	-	22.1	-	-	-	15.4	-	-	-	41.8	-	-	-	-	-	-	-
	6	-	-	-	-	-	-	5.5	-	-	-	15.4	-	-	-	2.7	-	-	-	-	-	-	-
	7	-	-	-	-	-	-	0.2	-	-	-	4.0	-	-	-	6.8	-	-	-	-	-	-	-
	8	-	-	-	-	-	-	5.8	-	-	-	4.1	-	-	-	3.7	-	-	-	-	-	-	-
	9	-	-	-	-	-	-	9.0	-	-	-	4.1	-	-	-	8.9	-	-	-	-	-	-	-
日合計		-	-	-	-	-	-	140.0	-	-	-	168.4	-	-	-	266.9	-	-	-	-	-	-	-
	9-10	-	-	-	-	-	-	12.3	-	-	-	0.2	-	-	-	0.0	-	-	-	-	-	-	-
	11	-	-	-	-	-	-	1.6	-	-	-	0.3	-	-	-	0.0	-	-	-	-	-	-	-
	12	-	-	-	-	-	-	0.3	-	-	0.3	-	-	-	-	0.0	-	-	-	-	-	-	-
	13	-	-	-	-	-	-	0.0	-	-	0.0	-	-	-	-	0.0	-	-	-	-	-	-	-
	14	-	-	-	-	-	-	0.0	-	-	0.0	-	-	-	-	0.0	-	-	-	-	-	-	-
	15	-	-	-	-	-	-	0.0	-	-	0.0	-	-	-	-	0.0	-	-	-	-	-	-	-
	16	-	-	-	-	-	-	0.0	-	-	0.0	-	-	-	-	0.0	-	-	-	-	-	-	-
	17	-	-	-	-	-	-	0.0	-	-	0.0	-	-	-	-	0.0	-	-	-	-	-	-	-
	18	-	-	-	-	-	-	0.0	-	-	0.0	-	-	-	-	0.0	-	-	-	-	-	-	-
	19	-	-	-	-	-	-	0.0	-	-	0.0	-	-	-	-	0.0	-	-	-	-	-	-	-
	20	-	-	-	-	-	-	0.0	-	-	0.0	-	-	-	-	0.0	-	-	-	-	-	-	-
	21	-	-	-	-	-	-	0.0	-	-	0.0	-	-	-	-	0.0	-	-	-	-	-	-	-
	22	-	-	-	-	-	-	0.0	-	-	0.0	-	-	-	-	0.0	-	-	-	-	-	-	-
	23	-	-	-	-	-	-	0.0	-	-	0.0	-	-	-	-	0.0	-	-	-	-	-	-	-
	0	-	-	-	-	-	-	0.0	-	-	0.0	-	-	-	-	0.0	-	-	-	-	-	-	-
	1	-	-	-	-	-	-	0.0	-	-	0.0	-	-	-	-	0.0	-	-	-	-	-	-	-
	2	-	-	-	-	-	-	0.0	-	-	0.0	-	-	-	-	0.0	-	-	-	-	-	-	-
	3	-	-	-	-	-	-	0.0	-	-	0.0	-	-	-	-	0.0	-	-	-	-	-	-	-
	4	-	-	-	-	-	-	0.0	-	-	0.0	-	-	-	-	0.0	-	-	-	-	-	-	-
	5	-	-	-	-	-	-	0.0	-	-	0.0	-	-	-	-	0.0	-	-	-	-	-	-	-
	6	-	-	-	-	-	-	0.0	-	-	0.0	-	-	-	-	0.0	-	-	-	-	-	-	-
	7	-	-	-	-	-	-	0.0	-	-	0.0	-	-	-	-	0.0	-	-	-	-	-	-	-
	8	-	-	-	-	-	-	0.0	-	-	0.0	-	-	-	-	0.0	-	-	-	-	-	-	-
	9	-	-	-	-	-	-	0.0	-	-	0.0	-	-	-	-	0.0	-	-	-	-	-	-	-
日合計		-	-	-	-	-	-	14.2	-	-	-	0.8	-	-	-	0.0	-	-	-	-	-	-	-
*総雨量		-	-	-	-	-	-	154.2	-	-	-	169.2	-	-	-	266.9	-	-	-	-	-	-	-
		-	-	-	-	-	-	108.9	-	-	-	0.0	-	-	-	0.0	-	-	-	-	-	-	-

\*総雨量は一連降雨の合計

近畿地方整備局 淀川水系 対象洪水観測所時間雨量表

洪水	S28.8.14	田辺	田辺 (6.8)	田辺 (気)	菱田	井手	木津	奈良 (気)	加茂 (6.7)	鷺峰山 (気)	布目ダム (水)	藤寺 (水)	高山ダム (水)	多羅尾 (3.7)	尾山 (6.5)	高ヶ原 (5.6)	五瀬 (3.4)	島ヶ原	上野 (5.3)	上野 (気)	荒木 (7.1)
日	9-10	-	-	-	-	-	-	-	0.0	-	-	-	-	-	-	-	-	-	0.0	-	-
	11	-	-	-	-	-	-	-	0.0	-	-	-	-	-	-	-	-	-	0.0	-	-
	12	-	-	-	-	-	-	-	0.0	-	-	-	-	-	-	-	-	-	0.0	-	-
	13	-	-	-	-	-	-	-	0.2	-	-	-	-	-	-	-	-	-	0.0	-	-
	14	-	-	-	-	-	-	-	0.0	-	-	-	-	-	-	-	-	-	0.0	-	-
	15	-	-	-	-	-	-	-	0.0	-	-	-	-	-	-	-	-	-	0.0	-	-
	16	-	-	-	-	-	-	-	0.0	-	-	-	-	-	-	-	-	-	0.0	-	-
	17	-	-	-	-	-	-	-	0.0	-	-	-	-	-	-	-	-	-	0.0	-	-
	18	-	-	-	-	-	-	-	0.1	-	-	-	-	-	-	-	-	-	0.0	-	-
	19	-	-	-	-	-	-	-	0.3	-	-	-	-	-	-	-	-	-	0.0	-	-
	20	-	-	-	-	-	-	-	3.1	-	-	-	-	-	-	-	-	-	1.6	-	-
日	21	-	-	-	-	-	-	-	9.9	-	-	-	-	-	-	-	-	-	10.8	-	-
	22	-	-	-	-	-	-	-	0.1	-	-	-	-	-	-	-	-	-	4.4	-	-
	23	-	-	-	-	-	-	-	0.1	-	-	-	-	-	-	-	-	-	0.1	-	-
	0	-	-	-	-	-	-	-	0.7	-	-	-	-	-	-	-	-	-	0.4	-	-
	1	-	-	-	-	-	-	-	1.6	-	-	-	-	-	-	-	-	-	1.3	-	-
	2	-	-	-	-	-	-	-	3.5	-	-	-	-	-	-	-	-	-	2.1	-	-
	3	-	-	-	-	-	-	-	47.4	-	-	-	-	-	-	-	-	-	5.7	-	-
	4	-	-	-	-	-	-	-	37.5	-	-	-	-	-	-	-	-	-	42.8	-	-
	5	-	-	-	-	-	-	-	10.5	-	-	-	-	-	-	-	-	-	13.5	-	-
	6	-	-	-	-	-	-	-	21.5	-	-	-	-	-	-	-	-	-	48.6	-	-
	7	-	-	-	-	-	-	-	0.3	-	-	-	-	-	-	-	-	-	73.9	-	-
	8	-	-	-	-	-	-	-	0.0	-	-	-	-	-	-	-	-	-	50.1	-	-
	9	-	-	-	-	-	-	-	1.5	-	-	-	-	-	-	-	-	-	24.4	-	-
日合計		-	-	-	-	-	-	-	138.3	-	-	-	-	-	-	-	-	-	279.7	-	-
9-10		-	-	-	-	-	-	-	1.0	-	-	-	-	-	-	-	-	-	0.0	-	-
11		-	-	-	-	-	-	-	0.0	-	-	-	-	-	-	-	-	-	0.0	-	-
12		-	-	-	-	-	-	-	0.0	-	-	-	-	-	-	-	-	-	0.0	-	-
13		-	-	-	-	-	-	-	0.0	-	-	-	-	-	-	-	-	-	0.0	-	-
14		-	-	-	-	-	-	-	0.0	-	-	-	-	-	-	-	-	-	0.0	-	-
15		-	-	-	-	-	-	-	0.0	-	-	-	-	-	-	-	-	-	0.0	-	-
16		-	-	-	-	-	-	-	0.0	-	-	-	-	-	-	-	-	-	0.0	-	-
17		-	-	-	-	-	-	-	0.0	-	-	-	-	-	-	-	-	-	0.0	-	-
18		-	-	-	-	-	-	-	0.0	-	-	-	-	-	-	-	-	-	0.0	-	-
19		-	-	-	-	-	-	-	0.1	-	-	-	-	-	-	-	-	-	0.0	-	-
20		-	-	-	-	-	-	-	0.0	-	-	-	-	-	-	-	-	-	0.0	-	-
21		-	-	-	-	-	-	-	3.1	-	-	-	-	-	-	-	-	-	0.0	-	-
22		-	-	-	-	-	-	-	0.0	-	-	-	-	-	-	-	-	-	0.0	-	-
23		-	-	-	-	-	-	-	0.0	-	-	-	-	-	-	-	-	-	0.0	-	-
0		-	-	-	-	-	-	-	0.0	-	-	-	-	-	-	-	-	-	0.0	-	-
1		-	-	-	-	-	-	-	0.0	-	-	-	-	-	-	-	-	-	0.0	-	-
2		-	-	-	-	-	-	-	0.0	-	-	-	-	-	-	-	-	-	0.0	-	-
3		-	-	-	-	-	-	-	0.0	-	-	-	-	-	-	-	-	-	0.0	-	-
4		-	-	-	-	-	-	-	0.0	-	-	-	-	-	-	-	-	-	0.0	-	-
5		-	-	-	-	-	-	-	0.0	-	-	-	-	-	-	-	-	-	0.0	-	-
6		-	-	-	-	-	-	-	0.0	-	-	-	-	-	-	-	-	-	0.0	-	-
7		-	-	-	-	-	-	-	0.0	-	-	-	-	-	-	-	-	-	0.0	-	-
8		-	-	-	-	-	-	-	0.0	-	-	-	-	-	-	-	-	-	0.0	-	-
9		-	-	-	-	-	-	-	0.0	-	-	-	-	-	-	-	-	-	0.0	-	-
日合計		-	-	-	-	-	-	-	4.2	-	-	-	-	-	-	-	-	-	0.0	-	-
*総雨量		-	-	-	-	-	-	-	142.5	-	-	-	-	-	-	-	-	-	279.7	-	-

\*総雨量は一連降雨の合計



近畿地方整備局 淀川水系 対象洪水観測所時雨量表

洪水	S28.8.14	朝霞 (気)	伊賀丸 (7.2)	太郎生 (水)	太郎生 (5.7)	霧生 (水)	霧生 (5.0)	大字院 (気)	大字院 (水)	古市場 (水)	内牧 (水)	岩端 (5.9)	高尾 (気)	山和 (7.5)	桃原 (7.1)	桃原 (水)	土屋原 (7.3)	菅野 (水)	神末 (水)	白山 (気)	朝見 (気)	黒津	
日	9-10	-	-	-	-	-	-	-	-	-	-	-	-	-	-	-	-	-	-	-	-	-	-
	11	-	-	-	-	-	-	-	-	-	-	-	-	-	-	-	-	-	-	-	-	-	-
	12	-	-	-	-	-	-	-	-	-	-	-	-	-	-	-	-	-	-	-	-	-	-
	13	-	-	-	-	-	-	-	-	-	-	-	-	-	-	-	-	-	-	-	-	-	-
	14	-	-	-	-	-	-	-	-	-	-	-	-	-	-	-	-	-	-	-	-	-	-
	15	-	-	-	-	-	-	-	-	-	-	-	-	-	-	-	-	-	-	-	-	-	-
	16	-	-	-	-	-	-	-	-	-	-	-	-	-	-	-	-	-	-	-	-	-	-
	17	-	-	-	-	-	-	-	-	-	-	-	-	-	-	-	-	-	-	-	-	-	-
	18	-	-	-	-	-	-	-	-	-	-	-	-	-	-	-	-	-	-	-	-	-	-
	19	-	-	-	-	-	-	-	-	-	-	-	-	-	-	-	-	-	-	-	-	-	-
	20	-	-	-	-	-	-	-	-	-	-	-	-	-	-	-	-	-	-	-	-	-	-
	21	-	-	-	-	-	-	-	-	-	-	-	-	-	-	-	-	-	-	-	-	-	-
	22	-	-	-	-	-	-	-	-	-	-	-	-	-	-	-	-	-	-	-	-	-	-
	23	-	-	-	-	-	-	-	-	-	-	-	-	-	-	-	-	-	-	-	-	-	-
	0	-	-	-	-	-	-	-	-	-	-	-	-	-	-	-	-	-	-	-	-	-	-
	1	-	-	-	-	-	-	-	-	-	-	-	-	-	-	-	-	-	-	-	-	-	-
	2	-	-	-	-	-	-	-	-	-	-	-	-	-	-	-	-	-	-	-	-	-	-
	3	-	-	-	-	-	-	-	-	-	-	-	-	-	-	-	-	-	-	-	-	-	-
	4	-	-	-	-	-	-	-	-	-	-	-	-	-	-	-	-	-	-	-	-	-	-
	5	-	-	-	-	-	-	-	-	-	-	-	-	-	-	-	-	-	-	-	-	-	-
	6	-	-	-	-	-	-	-	-	-	-	-	-	-	-	-	-	-	-	-	-	-	-
	7	-	-	-	-	-	-	-	-	-	-	-	-	-	-	-	-	-	-	-	-	-	-
	8	-	-	-	-	-	-	-	-	-	-	-	-	-	-	-	-	-	-	-	-	-	-
	9	-	-	-	-	-	-	-	-	-	-	-	-	-	-	-	-	-	-	-	-	-	-
日合計	9-10	-	-	-	-	-	-	-	-	-	-	-	-	-	-	-	-	-	-	-	-	-	-
	11	-	-	-	-	-	-	-	-	-	-	-	-	-	-	-	-	-	-	-	-	-	-
	12	-	-	-	-	-	-	-	-	-	-	-	-	-	-	-	-	-	-	-	-	-	-
	13	-	-	-	-	-	-	-	-	-	-	-	-	-	-	-	-	-	-	-	-	-	-
	14	-	-	-	-	-	-	-	-	-	-	-	-	-	-	-	-	-	-	-	-	-	-
	15	-	-	-	-	-	-	-	-	-	-	-	-	-	-	-	-	-	-	-	-	-	-
	16	-	-	-	-	-	-	-	-	-	-	-	-	-	-	-	-	-	-	-	-	-	-
	17	-	-	-	-	-	-	-	-	-	-	-	-	-	-	-	-	-	-	-	-	-	-
	18	-	-	-	-	-	-	-	-	-	-	-	-	-	-	-	-	-	-	-	-	-	-
	19	-	-	-	-	-	-	-	-	-	-	-	-	-	-	-	-	-	-	-	-	-	-
	20	-	-	-	-	-	-	-	-	-	-	-	-	-	-	-	-	-	-	-	-	-	-
	21	-	-	-	-	-	-	-	-	-	-	-	-	-	-	-	-	-	-	-	-	-	-
	22	-	-	-	-	-	-	-	-	-	-	-	-	-	-	-	-	-	-	-	-	-	-
	23	-	-	-	-	-	-	-	-	-	-	-	-	-	-	-	-	-	-	-	-	-	-
	0	-	-	-	-	-	-	-	-	-	-	-	-	-	-	-	-	-	-	-	-	-	-
	1	-	-	-	-	-	-	-	-	-	-	-	-	-	-	-	-	-	-	-	-	-	-
	2	-	-	-	-	-	-	-	-	-	-	-	-	-	-	-	-	-	-	-	-	-	-
	3	-	-	-	-	-	-	-	-	-	-	-	-	-	-	-	-	-	-	-	-	-	-
	4	-	-	-	-	-	-	-	-	-	-	-	-	-	-	-	-	-	-	-	-	-	-
	5	-	-	-	-	-	-	-	-	-	-	-	-	-	-	-	-	-	-	-	-	-	-
	6	-	-	-	-	-	-	-	-	-	-	-	-	-	-	-	-	-	-	-	-	-	-
	7	-	-	-	-	-	-	-	-	-	-	-	-	-	-	-	-	-	-	-	-	-	-
	8	-	-	-	-	-	-	-	-	-	-	-	-	-	-	-	-	-	-	-	-	-	-
	9	-	-	-	-	-	-	-	-	-	-	-	-	-	-	-	-	-	-	-	-	-	-
日合計	9-10	-	-	-	-	-	-	-	-	-	-	-	-	-	-	-	-	-	-	-	-	-	-
*総雨量		-	-	-	-	-	-	-	-	-	-	-	-	-	-	-	-	-	-	-	-	-	-

\*総雨量は一連降雨の合計

近畿地方整備局 淀川水系 対象洪水観測所時雨量表

洪水	S28.8.14	大鳥居	笠取	高井	壺生	三栖	神吉	桂	中川	北大河原	湯船	東別院	本梅	殿田	岩山	小田原	朝宮	南新田	大河原	大峯	高原	愛宕山
日 時	9-10	-	-	-	-	-	-	-	-	-	-	-	-	-	-	-	-	-	-	3.5	-	-
	11	-	-	-	-	-	-	-	-	-	-	-	-	-	-	-	-	-	-	3.5	-	-
	12	-	-	-	-	-	-	-	-	-	-	-	-	-	-	-	-	-	-	3.5	-	-
	13	-	-	-	-	-	-	-	-	-	-	-	-	-	-	-	-	-	-	3.5	-	-
	14	-	-	-	-	-	-	-	-	-	-	-	-	-	-	-	-	-	-	3.5	-	-
	15	-	-	-	-	-	-	-	-	-	-	-	-	-	-	-	-	-	-	3.5	-	-
	16	-	-	-	-	-	-	-	-	-	-	-	-	-	-	-	-	-	-	3.5	-	-
	17	-	-	-	-	-	-	-	-	-	-	-	-	-	-	-	-	-	-	3.5	-	-
	18	-	-	-	-	-	-	-	-	-	-	-	-	-	-	-	-	-	-	3.5	-	-
	19	-	-	-	-	-	-	-	-	-	-	-	-	-	-	-	-	-	-	3.5	-	-
14	20	-	-	-	-	-	-	-	-	-	-	-	-	-	-	-	-	-	-	3.6	-	-
	21	-	-	-	-	-	-	-	-	-	-	-	-	-	-	-	-	-	-	3.6	-	-
日	22	-	-	-	-	-	-	-	-	-	-	-	-	-	-	-	-	-	-	3.6	-	-
	23	-	-	-	-	-	-	-	-	-	-	-	-	-	-	-	-	-	-	3.6	-	-
	0	-	-	-	-	-	-	-	-	-	-	-	-	-	-	-	-	-	-	3.6	-	-
	1	-	-	-	-	-	-	-	-	-	-	-	-	-	-	-	-	-	-	3.6	-	-
	2	-	-	-	-	-	-	-	-	-	-	-	-	-	-	-	-	-	-	3.6	-	-
	3	-	-	-	-	-	-	-	-	-	-	-	-	-	-	-	-	-	-	41.0	-	-
	4	-	-	-	-	-	-	-	-	-	-	-	-	-	-	-	-	-	-	56.0	-	-
	5	-	-	-	-	-	-	-	-	-	-	-	-	-	-	-	-	-	-	42.0	-	-
	6	-	-	-	-	-	-	-	-	-	-	-	-	-	-	-	-	-	-	28.0	-	-
	7	-	-	-	-	-	-	-	-	-	-	-	-	-	-	-	-	-	-	0.4	-	-
	8	-	-	-	-	-	-	-	-	-	-	-	-	-	-	-	-	-	-	0.0	-	-
	9	-	-	-	-	-	-	-	-	-	-	-	-	-	-	-	-	-	-	269.6	-	-
日合計		-	-	-	-	-	-	-	-	-	-	-	-	-	-	-	-	-	-	269.6	-	-
9-10		-	-	-	-	-	-	-	-	-	-	-	-	-	-	-	-	-	-	0.0	-	-
11		-	-	-	-	-	-	-	-	-	-	-	-	-	-	-	-	-	-	0.0	-	-
12		-	-	-	-	-	-	-	-	-	-	-	-	-	-	-	-	-	-	0.0	-	-
13		-	-	-	-	-	-	-	-	-	-	-	-	-	-	-	-	-	-	0.0	-	-
14		-	-	-	-	-	-	-	-	-	-	-	-	-	-	-	-	-	-	0.0	-	-
15		-	-	-	-	-	-	-	-	-	-	-	-	-	-	-	-	-	-	0.0	-	-
16		-	-	-	-	-	-	-	-	-	-	-	-	-	-	-	-	-	-	0.0	-	-
17		-	-	-	-	-	-	-	-	-	-	-	-	-	-	-	-	-	-	0.0	-	-
18		-	-	-	-	-	-	-	-	-	-	-	-	-	-	-	-	-	-	0.0	-	-
19		-	-	-	-	-	-	-	-	-	-	-	-	-	-	-	-	-	-	0.0	-	-
20		-	-	-	-	-	-	-	-	-	-	-	-	-	-	-	-	-	-	0.0	-	-
21		-	-	-	-	-	-	-	-	-	-	-	-	-	-	-	-	-	-	0.0	-	-
22		-	-	-	-	-	-	-	-	-	-	-	-	-	-	-	-	-	-	0.0	-	-
23		-	-	-	-	-	-	-	-	-	-	-	-	-	-	-	-	-	-	0.0	-	-
0		-	-	-	-	-	-	-	-	-	-	-	-	-	-	-	-	-	-	0.0	-	-
1		-	-	-	-	-	-	-	-	-	-	-	-	-	-	-	-	-	-	0.0	-	-
2		-	-	-	-	-	-	-	-	-	-	-	-	-	-	-	-	-	-	0.0	-	-
3		-	-	-	-	-	-	-	-	-	-	-	-	-	-	-	-	-	-	0.0	-	-
4		-	-	-	-	-	-	-	-	-	-	-	-	-	-	-	-	-	-	0.0	-	-
5		-	-	-	-	-	-	-	-	-	-	-	-	-	-	-	-	-	-	0.0	-	-
6		-	-	-	-	-	-	-	-	-	-	-	-	-	-	-	-	-	-	0.0	-	-
7		-	-	-	-	-	-	-	-	-	-	-	-	-	-	-	-	-	-	0.0	-	-
8		-	-	-	-	-	-	-	-	-	-	-	-	-	-	-	-	-	-	0.0	-	-
9		-	-	-	-	-	-	-	-	-	-	-	-	-	-	-	-	-	-	0.0	-	-
日合計		-	-	-	-	-	-	-	-	-	-	-	-	-	-	-	-	-	-	0.0	-	-
*総雨量		-	-	-	-	-	-	-	-	-	-	-	-	-	-	-	-	-	-	269.6	-	-

\*総雨量は一連降雨の合計



近畿地方整備局 淀川水系 対象洪水観測所時雨量表

洪水	S28.8.14	魚谷峠	平野	水口	物言	小原	笠取山	天理	鷺家口	世木堰堤	荒沖橋	東本峠								
日	時	9-10	-	-	-	-	-	-	-	-	-	-	-	-	-	-	-	-	-	-
		11	-	-	-	-	-	-	-	-	-	-	-	-	-	-	-	-	-	-
		12	-	-	-	-	-	-	-	-	-	-	-	-	-	-	-	-	-	-
		13	-	-	-	-	-	-	-	-	-	-	-	-	-	-	-	-	-	-
		14	-	-	-	-	-	-	-	-	-	-	-	-	-	-	-	-	-	-
		15	-	-	-	-	-	-	-	-	-	-	-	-	-	-	-	-	-	-
		16	-	-	-	-	-	-	-	-	-	-	-	-	-	-	-	-	-	-
		17	-	-	-	-	-	-	-	-	-	-	-	-	-	-	-	-	-	-
		18	-	-	-	-	-	-	-	-	-	-	-	-	-	-	-	-	-	-
		19	-	-	-	-	-	-	-	-	-	-	-	-	-	-	-	-	-	-
		20	-	-	-	-	-	-	-	-	-	-	-	-	-	-	-	-	-	-
		21	-	-	-	-	-	-	-	-	-	-	-	-	-	-	-	-	-	-
		22	-	-	-	-	-	-	-	-	-	-	-	-	-	-	-	-	-	-
		23	-	-	-	-	-	-	-	-	-	-	-	-	-	-	-	-	-	-
		0	-	-	-	-	-	-	-	-	-	-	-	-	-	-	-	-	-	-
		1	-	-	-	-	-	-	-	-	-	-	-	-	-	-	-	-	-	-
		2	-	-	-	-	-	-	-	-	-	-	-	-	-	-	-	-	-	-
		3	-	-	-	-	-	-	-	-	-	-	-	-	-	-	-	-	-	-
		4	-	-	-	-	-	-	-	-	-	-	-	-	-	-	-	-	-	-
		5	-	-	-	-	-	-	-	-	-	-	-	-	-	-	-	-	-	-
		6	-	-	-	-	-	-	-	-	-	-	-	-	-	-	-	-	-	-
		7	-	-	-	-	-	-	-	-	-	-	-	-	-	-	-	-	-	-
		8	-	-	-	-	-	-	-	-	-	-	-	-	-	-	-	-	-	-
		9	-	-	-	-	-	-	-	-	-	-	-	-	-	-	-	-	-	-
		日合計	-	-	-	-	-	-	-	-	-	-	-	-	-	-	-	-	-	-
		9-10	-	-	-	-	-	-	-	-	-	-	-	-	-	-	-	-	-	-
		11	-	-	-	-	-	-	-	-	-	-	-	-	-	-	-	-	-	-
		12	-	-	-	-	-	-	-	-	-	-	-	-	-	-	-	-	-	-
		13	-	-	-	-	-	-	-	-	-	-	-	-	-	-	-	-	-	-
		14	-	-	-	-	-	-	-	-	-	-	-	-	-	-	-	-	-	-
		15	-	-	-	-	-	-	-	-	-	-	-	-	-	-	-	-	-	-
		16	-	-	-	-	-	-	-	-	-	-	-	-	-	-	-	-	-	-
		17	-	-	-	-	-	-	-	-	-	-	-	-	-	-	-	-	-	-
		18	-	-	-	-	-	-	-	-	-	-	-	-	-	-	-	-	-	-
		19	-	-	-	-	-	-	-	-	-	-	-	-	-	-	-	-	-	-
		20	-	-	-	-	-	-	-	-	-	-	-	-	-	-	-	-	-	-
		21	-	-	-	-	-	-	-	-	-	-	-	-	-	-	-	-	-	-
		22	-	-	-	-	-	-	-	-	-	-	-	-	-	-	-	-	-	-
		23	-	-	-	-	-	-	-	-	-	-	-	-	-	-	-	-	-	-
		0	-	-	-	-	-	-	-	-	-	-	-	-	-	-	-	-	-	-
		1	-	-	-	-	-	-	-	-	-	-	-	-	-	-	-	-	-	-
		2	-	-	-	-	-	-	-	-	-	-	-	-	-	-	-	-	-	-
		3	-	-	-	-	-	-	-	-	-	-	-	-	-	-	-	-	-	-
		4	-	-	-	-	-	-	-	-	-	-	-	-	-	-	-	-	-	-
		5	-	-	-	-	-	-	-	-	-	-	-	-	-	-	-	-	-	-
		6	-	-	-	-	-	-	-	-	-	-	-	-	-	-	-	-	-	-
		7	-	-	-	-	-	-	-	-	-	-	-	-	-	-	-	-	-	-
		8	-	-	-	-	-	-	-	-	-	-	-	-	-	-	-	-	-	-
		9	-	-	-	-	-	-	-	-	-	-	-	-	-	-	-	-	-	-
		日合計	-	-	-	-	-	-	-	-	-	-	-	-	-	-	-	-	-	-
		*総雨量	-	-	-	-	-	-	-	-	-	-	-	-	-	-	-	-	-	-

\*総雨量は一連降雨の合計

近畿地方整備局 淀川水系 対象洪水観測所時雨量表

洪水	S28.9.24	上弓削	京北 (気)	黒田 (1.0.2)	上黒田	広河原 (1.6)	鎌倉 (1.3)	花背	榎	園部 (1.5)	園部 (気)	園部 (府)	殿田 (1.4)	新町 (0.5)	新庄 (0.4)	亀岡	亀岡 (0.7)	周山 (府)	周山 (0.3)	雲ヶ畑 (0.8)	上賀茂
日 時	9-10	-	-	0.8	-	-	-	-	-	1.3	-	-	-	-	1.0	-	1.0	-	-	0.9	-
	11	-	-	1.0	-	-	-	-	-	2.4	-	-	-	-	0.5	-	3.0	-	-	1.0	-
	12	-	-	1.1	-	-	-	-	-	0.6	-	-	-	-	0.6	-	0.5	-	-	1.2	-
	13	-	-	1.3	-	-	-	-	-	0.9	-	-	-	-	0.0	-	1.7	-	-	1.2	-
	14	-	-	1.0	-	-	-	-	-	0.6	-	-	-	-	0.8	-	1.0	-	-	0.6	-
	15	-	-	1.5	-	-	-	-	-	1.0	-	-	-	-	2.1	-	1.8	-	-	1.4	-
	16	-	-	1.0	-	-	-	-	-	0.6	-	-	-	-	0.8	-	1.0	-	-	1.4	-
	17	-	-	1.3	-	-	-	-	-	1.0	-	-	-	-	1.9	-	1.6	-	-	2.1	-
	18	-	-	1.8	-	-	-	-	-	1.8	-	-	-	-	2.1	-	2.1	-	-	1.5	-
	19	-	-	3.1	-	-	-	-	-	1.8	-	-	-	-	3.8	-	4.3	-	-	1.5	-
24	20	-	-	3.0	-	-	-	-	-	2.3	-	-	-	-	3.1	-	3.7	-	-	5.0	-
	21	-	-	4.0	-	-	-	-	-	2.7	-	-	-	-	4.0	-	4.3	-	-	3.7	-
	22	-	-	1.7	-	-	-	-	-	2.0	-	-	-	-	1.4	-	1.3	-	-	3.4	-
日	23	-	-	1.9	-	-	-	-	-	2.5	-	-	-	-	3.2	-	2.9	-	-	3.4	-
	0	-	-	8.3	-	-	-	-	-	6.7	-	-	-	-	7.3	-	7.8	-	-	6.6	-
	1	-	-	7.4	-	-	-	-	-	7.2	-	-	-	-	7.5	-	7.0	-	-	9.0	-
	2	-	-	6.9	-	-	-	-	-	8.0	-	-	-	-	6.6	-	5.0	-	-	4.5	-
	3	-	-	4.8	-	-	-	-	-	4.6	-	-	-	-	2.2	-	2.0	-	-	2.3	-
	4	-	-	4.7	-	-	-	-	-	5.0	-	-	-	-	8.1	-	11.8	-	-	1.1	-
	5	-	-	4.4	-	-	-	-	-	25.1	-	-	-	-	15.3	-	12.7	-	-	2.6	-
	6	-	-	1.8	-	-	-	-	-	23.5	-	-	-	-	12.0	-	15.5	-	-	2.2	-
	7	-	-	2.2	-	-	-	-	-	21.5	-	-	-	-	13.6	-	12.8	-	-	0.2	-
	8	-	-	1.1	-	-	-	-	-	17.0	-	-	-	-	1.5	-	9.2	-	-	0.4	-
	9	-	-	1.0	-	-	-	-	-	7.3	-	-	-	-	4.3	-	8.0	-	-	0.2	-
日合計		-	-	67.1	-	-	-	-	-	147.8	-	-	-	-	103.7	-	122.0	-	-	55.9	-
9-10		-	-	10.0	-	-	-	-	-	9.7	-	-	-	-	7.8	-	4.0	-	-	7.1	-
11		-	-	9.0	-	-	-	-	-	16.6	-	-	-	-	10.4	-	13.0	-	-	3.9	-
12		-	-	21.0	-	-	-	-	-	7.8	-	-	-	-	24.1	-	12.0	-	-	12.0	-
13		-	-	38.0	-	-	-	-	-	24.5	-	-	-	-	34.0	-	27.0	-	-	25.0	-
14		-	-	13.0	-	-	-	-	-	21.0	-	-	-	-	26.8	-	25.0	-	-	15.4	-
15		-	-	29.0	-	-	-	-	-	25.0	-	-	-	-	24.8	-	20.0	-	-	11.6	-
16		-	-	34.0	-	-	-	-	-	22.0	-	-	-	-	24.4	-	23.0	-	-	23.0	-
17		-	-	24.0	-	-	-	-	-	15.5	-	-	-	-	12.6	-	23.0	-	-	20.5	-
18		-	-	17.5	-	-	-	-	-	11.0	-	-	-	-	8.8	-	13.0	-	-	26.5	-
19		-	-	11.0	-	-	-	-	-	3.5	-	-	-	-	9.9	-	4.0	-	-	6.6	-
20		-	-	2.7	-	-	-	-	-	1.1	-	-	-	-	0.6	-	0.0	-	-	3.4	-
21		-	-	0.9	-	-	-	-	-	0.1	-	-	-	-	1.3	-	0.0	-	-	1.0	-
22		-	-	3.4	-	-	-	-	-	1.4	-	-	-	-	1.5	-	1.0	-	-	1.0	-
23		-	-	2.5	-	-	-	-	-	0.4	-	-	-	-	0.1	-	0.0	-	-	3.3	-
0		-	-	1.0	-	-	-	-	-	0.0	-	-	-	-	0.0	-	0.0	-	-	0.2	-
1		-	-	0.0	-	-	-	-	-	0.0	-	-	-	-	0.0	-	0.0	-	-	0.0	-
2		-	-	0.0	-	-	-	-	-	0.0	-	-	-	-	0.1	-	0.0	-	-	0.0	-
3		-	-	0.0	-	-	-	-	-	0.0	-	-	-	-	0.0	-	1.0	-	-	0.0	-
4		-	-	0.0	-	-	-	-	-	0.0	-	-	-	-	0.2	-	0.0	-	-	0.0	-
5		-	-	0.0	-	-	-	-	-	0.0	-	-	-	-	0.1	-	0.0	-	-	0.0	-
6		-	-	0.0	-	-	-	-	-	0.0	-	-	-	-	0.1	-	0.0	-	-	0.0	-
7		-	-	0.0	-	-	-	-	-	0.0	-	-	-	-	0.0	-	0.0	-	-	0.0	-
8		-	-	0.0	-	-	-	-	-	0.0	-	-	-	-	0.0	-	0.0	-	-	0.0	-
9		-	-	0.0	-	-	-	-	-	0.0	-	-	-	-	0.0	-	0.0	-	-	0.0	-
日合計		-	-	217.0	-	-	-	-	-	159.6	-	-	-	-	187.6	-	166.0	-	-	160.5	-
*総雨量		-	-	284.1	-	-	-	-	-	307.4	-	-	-	-	291.3	-	288.0	-	-	216.4	-

\*総雨量は一連降雨の合計

近畿地方整備局 淀川水系 対象洪水観測所時雨量表

洪水	S28.9.24	京都 (気)	京都 (0.1)	花背 (気)	大原	比叡山 (0.9)	香垣 (水)	歌垣 (7.5)	余野	箕面 (気)	西別院 (0.6)	山崎 (3.0)	長岡京 (気)	乙訓	八幡 (7.0)	八幡 (3.5)	松井 (6.9)	宇治	小栗栖	勸修寺
日	9-10	1.3	-	-	-	1.1	-	-	-	-	-	-	-	-	-	-	-	1.0	-	-
	11	1.7	-	-	-	1.7	-	-	-	-	-	-	-	-	-	-	-	1.2	-	-
	12	0.7	-	-	-	0.7	-	-	-	-	-	-	-	-	-	-	-	0.7	-	-
	13	1.5	-	-	-	1.3	-	-	-	-	-	-	-	-	-	-	-	1.4	-	-
	14	1.1	-	-	-	1.5	-	-	-	-	-	-	-	-	-	-	-	1.8	-	-
	15	1.5	-	-	-	1.6	-	-	-	-	-	-	-	-	-	-	-	1.1	-	-
	16	1.7	-	-	-	2.1	-	-	-	-	-	-	-	-	-	-	-	2.0	-	-
	17	1.4	-	-	-	2.2	-	-	-	-	-	-	-	-	-	-	-	1.7	-	-
	18	1.7	-	-	-	1.8	-	-	-	-	-	-	-	-	-	-	-	1.3	-	-
	19	4.8	-	-	-	4.4	-	-	-	-	-	-	-	-	-	-	-	4.3	-	-
24	20	3.8	-	-	-	3.8	-	-	-	-	-	-	-	-	-	-	-	2.3	-	-
	21	3.5	-	-	-	3.5	-	-	-	-	-	-	-	-	-	-	-	3.5	-	-
日	22	2.0	-	-	-	2.0	-	-	-	-	-	-	-	-	-	-	-	1.2	-	-
	23	2.0	-	-	-	3.0	-	-	-	-	-	-	-	-	-	-	-	3.2	-	-
	0	3.8	-	-	-	5.0	-	-	-	-	-	-	-	-	-	-	-	0.7	-	-
	1	3.2	-	-	-	3.2	-	-	-	-	-	-	-	-	-	-	-	0.7	-	-
	2	4.1	-	-	-	4.4	-	-	-	-	-	-	-	-	-	-	-	1.4	-	-
	3	0.8	-	-	-	1.2	-	-	-	-	-	-	-	-	-	-	-	4.5	-	-
	4	1.4	-	-	-	4.0	-	-	-	-	-	-	-	-	-	-	-	0.8	-	-
	5	1.4	-	-	-	8.0	-	-	-	-	-	-	-	-	-	-	-	2.0	-	-
	6	0.3	-	-	-	3.0	-	-	-	-	-	-	-	-	-	-	-	1.4	-	-
	7	0.4	-	-	-	2.4	-	-	-	-	-	-	-	-	-	-	-	0.1	-	-
	8	0.5	-	-	-	0.8	-	-	-	-	-	-	-	-	-	-	-	0.1	-	-
	9	0.4	-	-	-	0.2	-	-	-	-	-	-	-	-	-	-	-	0.2	-	-
日合計	44.7	62.9	-	-	-	62.9	-	-	-	-	-	-	-	-	-	-	-	38.2	-	-
9-10	5.0	3.5	-	-	-	3.5	-	-	-	-	-	-	-	-	-	-	-	0.4	-	-
11	1.2	2.4	-	-	-	2.4	-	-	-	-	-	-	-	-	-	-	-	0.8	-	-
12	5.0	10.7	-	-	-	10.7	-	-	-	-	-	-	-	-	-	-	-	3.7	-	-
13	18.4	21.0	-	-	-	21.0	-	-	-	-	-	-	-	-	-	-	-	12.3	-	-
14	14.0	11.6	-	-	-	11.6	-	-	-	-	-	-	-	-	-	-	-	17.0	-	-
15	16.2	15.4	-	-	-	15.4	-	-	-	-	-	-	-	-	-	-	-	27.0	-	-
16	18.2	22.6	-	-	-	22.6	-	-	-	-	-	-	-	-	-	-	-	53.0	-	-
17	14.9	14.8	-	-	-	14.8	-	-	-	-	-	-	-	-	-	-	-	29.0	-	-
18	12.5	12.4	-	-	-	12.4	-	-	-	-	-	-	-	-	-	-	-	18.0	-	-
19	2.6	5.2	-	-	-	5.2	-	-	-	-	-	-	-	-	-	-	-	1.5	-	-
20	1.2	0.4	-	-	-	0.4	-	-	-	-	-	-	-	-	-	-	-	0.1	-	-
21	0.0	0.0	-	-	-	0.0	-	-	-	-	-	-	-	-	-	-	-	0.0	-	-
22	1.0	1.2	-	-	-	1.2	-	-	-	-	-	-	-	-	-	-	-	0.6	-	-
23	0.3	2.3	-	-	-	2.3	-	-	-	-	-	-	-	-	-	-	-	0.1	-	-
0	0.0	0.5	-	-	-	0.5	-	-	-	-	-	-	-	-	-	-	-	0.0	-	-
1	0.0	0.1	-	-	-	0.1	-	-	-	-	-	-	-	-	-	-	-	0.0	-	-
2	0.0	0.0	-	-	-	0.0	-	-	-	-	-	-	-	-	-	-	-	0.0	-	-
3	0.1	0.0	-	-	-	0.0	-	-	-	-	-	-	-	-	-	-	-	0.0	-	-
4	0.0	0.0	-	-	-	0.0	-	-	-	-	-	-	-	-	-	-	-	0.0	-	-
5	0.0	0.0	-	-	-	0.0	-	-	-	-	-	-	-	-	-	-	-	0.0	-	-
6	0.0	0.0	-	-	-	0.0	-	-	-	-	-	-	-	-	-	-	-	0.0	-	-
7	0.0	0.0	-	-	-	0.0	-	-	-	-	-	-	-	-	-	-	-	0.0	-	-
8	0.0	0.0	-	-	-	0.0	-	-	-	-	-	-	-	-	-	-	-	0.0	-	-
9	0.0	0.0	-	-	-	0.0	-	-	-	-	-	-	-	-	-	-	-	0.0	-	-
日合計	110.6	124.1	-	-	-	124.1	-	-	-	-	-	-	-	-	-	-	-	163.5	-	-
*総雨量	155.3	187.0	-	-	-	187.0	-	-	-	-	-	-	-	-	-	-	-	201.7	-	-

\*総雨量は一連降雨の合計

近畿地方整備局 淀川水系 対象洪水観測所時雨量表

洪水	S28.9.24	山科 (0.1)	天ヶ瀬 (3.0)	笠取	西宮取 (2.8)	荒木	大津 (3.0)	瀬田川 (2.7)	宮村 (2.8)	田代	信楽 (県)	雲井 (2.4)	信楽 (気)	横山 (6.0)	新田 (1.9)	玉滝 (5.5)	甲賀	柘植 (5.4)	土山 (気)	枚方 (3.1)	枚方 (気)	生駒山 (気)
日	9-10							0.8				4.0				0.6					0.7	
	11							1.6				4.0				1.1					1.5	
	12							0.9				4.0				1.3					0.7	
	13							1.3				4.0				1.3					1.3	
	14							1.3				4.0				1.1					1.5	
	15							0.4				4.0				1.1					1.1	
	16							4.0				4.0				1.6					1.8	
	17							1.1				4.0				2.1					1.8	
	18							0.7				4.0				3.0					1.1	
	19							2.8				3.0				2.7					4.0	
24	20							2.5				3.0				6.5					2.2	
	21							2.4				3.0				0.4					2.3	
日	22							3.3				3.0				0.1					0.1	
	23							3.8				3.0				5.2					1.3	
0	0							4.0				2.0				1.2					0.6	
	1							1.1				2.0				3.4					1.0	
	2							0.7				2.0				2.1					2.3	
	3							1.2				2.0				1.5					0.9	
	4							7.0				2.0				3.6					4.3	
	5							11.3				2.0				12.1					6.6	
	6							0.9				2.0				8.0					2.9	
	7							2.4				5.0				6.3					1.5	
	8							0.3				3.0				1.5					0.5	
	9							0.2				4.0				0.9					0.1	
日合計								56.0				79.0				68.7					42.1	
	9-10							0.5				3.0				0.5					0.0	
	11							2.0				3.0				4.1					2.0	
	12							7.5				12.0				4.9					5.5	
	13							15.3				12.0				11.8					6.0	
	14							18.0				12.0				15.2					6.3	
	15							32.6				27.0				21.2					8.4	
	16							50.9				27.0				19.8					8.7	
	17							35.4				28.0				22.5					2.5	
	18							27.5				7.0				42.0					0.6	
	19							5.1				7.0				12.6					0.0	
	20							1.9				7.0				2.7					0.0	
	21							1.0				1.0				6.8					0.0	
日	22							1.3				1.0				1.2					0.0	
	23							0.5				1.0				0.2					0.0	
0	0							0.0				0.0				0.0					0.0	
	1							0.0				0.0				0.0					0.0	
	2							0.0				0.0				0.0					0.0	
	3							0.0				0.0				0.0					0.0	
	4							0.0				0.0				0.0					0.0	
	5							0.0				0.0				0.0					0.0	
	6							0.0				0.0				0.0					0.0	
	7							0.0				0.0				0.0					0.0	
	8							0.0				0.0				0.0					0.0	
	9							0.0				0.0				0.0					0.0	
日合計								199.5				148.0				165.5					40.0	
*総雨量								255.5				227.0				234.2					82.1	

\*総雨量は一連降雨の合計

近畿地方整備局 淀川水系 対象洪水観測所時間雨量表

洪水	S28.9.24	田辺	田辺 (6.8)	田辺 (気)	菱田	井手	木津	奈良 (気)	加茂 (6.7)	鷺峰山 (気)	鷺峰山	布目ダム (水)	藤寺 (水)	高山ダム (水)	多羅尾 (3.7)	尾山 (6.5)	島ヶ原 (5.6)	五瀬 (3.4)	島ヶ原	上野 (5.3)	上野 (気)	荒木 (7.1)
日	9-10		1.0					1.0	0.7											1.0		
	11		1.0					0.7	1.0											1.3		
	12		1.0					1.1	1.1											0.7		
	13		1.0					1.1	1.4											1.1		
	14		1.0					1.1	1.5											1.1		
	15		1.0					1.1	1.3											1.6		
	16		2.0					1.8	1.8											1.3		
	17		2.0					1.7	1.3											1.7		
	18		2.0					3.8	3.4											2.1		
	19		2.0					1.6	2.0											2.0		
24	20		2.0					2.4	2.7											4.6		
	21		2.0					2.0	2.0											0.2		
日	22		2.0					0.3	0.3											0.0		
	23		2.0					0.2	0.3											2.8		
	0		2.0					0.6	0.8											2.6		
	1		2.0					2.5	3.6											6.4		
	2		2.0					2.0	4.2											5.1		
	3		2.0					1.0	0.9											2.3		
	4		2.0					1.6	3.4											4.8		
	5		2.0					0.2	1.3											7.6		
	6		2.0					0.5	0.2											15.7		
	7		0.0					0.4	0.3											0.2		
	8		0.0					0.2	0.0											0.1		
	9		1.0					0.1	0.0											0.9		
日合計			37.0					29.0	35.5											67.2		
9-10			2.0					1.0	1.9											5.0		
11			3.0					2.9	1.5											6.2		
12			3.0					9.2	7.6											7.5		
13			10.0					5.0	9.0											10.2		
14			20.0					14.0	14.5											16.0		
15			23.0					15.5	13.1											22.0		
16			26.0					11.3	12.4											18.6		
17			38.0					34.0	30.5											22.8		
18			9.0					19.3	19.0											21.0		
19			2.0					1.4	2.2											5.9		
20			2.0					0.3	2.0											0.5		
21			0.0					4.1	3.0											1.4		
22			0.0					0.4	0.3											0.8		
23			0.0					0.0	0.0											0.5		
0			0.0					0.0	0.0											0.1		
1			0.0					0.0	0.0											0.0		
2			0.0					0.0	0.0											0.0		
3			0.0					0.0	0.0											0.0		
4			0.0					0.0	0.0											0.0		
5			0.0					0.0	0.0											0.0		
6			0.0					0.0	0.0											0.0		
7			0.0					0.0	0.0											0.0		
8			0.0					0.0	0.0											0.0		
9			0.0					0.0	0.0											0.0		
日合計			198.0					118.4	117.0											138.5		
*総雨量			175.0					147.4	152.5											205.7		

\*総雨量は一連降雨の合計

近畿地方整備局 淀川水系 対象洪水観測所時間雨量表

洪水	S28.9.24	阿保 (5.1)	坂下 (6.3)	阿波 (5.2)	井之市 (水)	針 (気)	針ヶ別所 (水)	針ヶ別所 (6.6)	藤原 (6.1)	壱生ダム (水)	空間 (水)	壱生 (水)	家肝 (水)	名張 (気)	曹爾 (6.8)	曹爾 (水)	青蓮池ダム (水)	名張 (6.4)	国津 (水)	国風山 (気)	伊賀見 (水)	
日	9-10																					
	9-10	2.4						1.9	1.9			0.8						1.1				
	11	3.4						1.1	1.1			1.3						0.7				
	12	0.8						1.4	1.4			1.3						1.0				
	13	2.7						1.1	1.1			1.6						1.6				
	14	0.9						1.1	1.1			0.8						1.4				
	15	0.0						1.7	1.7			0.4						1.6				
	16	1.3						1.1	1.1			0.4						1.5				
	17	1.3						0.3	0.3			0.9						0.7				
	18	0.8						1.1	1.1			1.6						0.9				
	19	2.4						2.2	2.2			3.2						2.3				
24	20	4.0						0.4	0.4			1.5						1.0				
	21	5.8						0.3	0.3			0.2						0.3				
日	22	5.2						1.8	1.8			2.2						0.6				
	23	9.0						1.2	1.2			1.6						1.7				
	0	1.8						2.0	2.0			4.0						7.0				
	1	1.2						4.7	4.7			9.0						11.5				
	2	2.0						1.9	1.9			7.0						10.4				
	3	3.0						1.8	1.8			9.0						9.6				
	4	12.0						2.2	2.2			5.5						10.4				
	5	15.0						0.8	0.8			3.7						9.9				
	6	18.0						0.7	0.7			4.1						4.7				
	7	0.5						1.2	1.2			1.2						5.6				
	8	1.0						0.6	0.6			1.3						1.4				
	9	1.5						2.5	2.5			1.2						2.0				
日合計		96.0						35.1	35.1			63.8						88.9				
	9-10	8.0						4.5	4.5			7.0						3.7				
	11	12.0						6.0	6.0			7.6						3.8				
	12	20.0						9.4	9.4			22.4						11.4				
	13	19.0						12.0	12.0			18.0						11.0				
	14	26.0						17.9	17.9			26.0						23.9				
	15	30.0						22.4	22.4			14.5						30.5				
	16	25.0						16.7	16.7			14.5						26.4				
	17	24.0						18.3	18.3			21.0						17.6				
	18	42.0						21.8	21.8			19.0						25.6				
	19	3.5						1.2	1.2			11.0						6.1				
	20	1.5						14.6	14.6			3.2						0.0				
	21	1.0						2.6	2.6			6.0						1.1				
	22	0.0						8.4	8.4			3.3						0.1				
日	23	0.0						1.8	1.8			2.1						0.1				
	0	0.0						0.0	0.0			1.0						0.0				
	1	0.0						0.0	0.0			0.6						0.0				
	2	0.0						0.8	0.8			0.8						0.0				
	3	0.0						1.8	1.8			0.0						0.0				
	4	0.0						0.0	0.0			0.0						0.0				
	5	0.0						0.0	0.0			0.0						0.0				
	6	0.0						0.0	0.0			0.0						0.0				
	7	0.0						0.0	0.0			0.0						0.0				
	8	0.0						0.0	0.0			0.0						0.0				
	9	0.0						0.0	0.0			0.0						0.0				
日合計		212.0						160.9	160.9			178.0						161.3				
*総雨量		308.0						196.0	196.0			241.8						250.2				

\*総雨量は一連降雨の合計

近畿地方整備局 淀川水系 対象洪水観測所時雨量表

洪水	S28.9.24	朝霞 (気)	伊賀丸 (7.2)	太郎生 (水)	太郎生 (5.7)	霧生 (水)	霧生 (5.0)	大字院 (気)	大字院 (水)	古市場 (水)	内牧 (水)	岩端 (5.9)	高尾 (気)	山和 (7.5)	桃原 (7.1)	桃原 (水)	土屋原 (7.3)	菅野 (水)	神末 (水)	白山 (気)	朝見 (気)	黒津	
日	9-10	-	-	-	-	-	-	-	-	-	-	-	-	-	-	-	-	-	-	-	-	-	-
	11	-	-	-	-	-	-	-	-	-	-	-	-	-	-	-	-	-	-	-	-	-	-
	12	-	-	-	-	-	-	-	-	-	-	-	-	-	-	-	-	-	-	-	-	-	-
	13	-	-	-	-	-	-	-	-	-	-	-	-	-	-	-	-	-	-	-	-	-	-
	14	-	-	-	-	-	-	-	-	-	-	-	-	-	-	-	-	-	-	-	-	-	-
	15	-	-	-	-	-	-	-	-	-	-	-	-	-	-	-	-	-	-	-	-	-	-
	16	-	-	-	-	-	-	-	-	-	-	-	-	-	-	-	-	-	-	-	-	-	-
	17	-	-	-	-	-	-	-	-	-	-	-	-	-	-	-	-	-	-	-	-	-	-
	18	-	-	-	-	-	-	-	-	-	-	-	-	-	-	-	-	-	-	-	-	-	-
	19	-	-	-	-	-	-	-	-	-	-	-	-	-	-	-	-	-	-	-	-	-	-
	20	-	-	-	-	-	-	-	-	-	-	-	-	-	-	-	-	-	-	-	-	-	-
	21	-	-	-	-	-	-	-	-	-	-	-	-	-	-	-	-	-	-	-	-	-	-
	22	-	-	-	-	-	-	-	-	-	-	-	-	-	-	-	-	-	-	-	-	-	-
	23	-	-	-	-	-	-	-	-	-	-	-	-	-	-	-	-	-	-	-	-	-	-
	0	-	-	-	-	-	-	-	-	-	-	-	-	-	-	-	-	-	-	-	-	-	-
	1	-	-	-	-	-	-	-	-	-	-	-	-	-	-	-	-	-	-	-	-	-	-
	2	-	-	-	-	-	-	-	-	-	-	-	-	-	-	-	-	-	-	-	-	-	-
	3	-	-	-	-	-	-	-	-	-	-	-	-	-	-	-	-	-	-	-	-	-	-
	4	-	-	-	-	-	-	-	-	-	-	-	-	-	-	-	-	-	-	-	-	-	-
	5	-	-	-	-	-	-	-	-	-	-	-	-	-	-	-	-	-	-	-	-	-	-
	6	-	-	-	-	-	-	-	-	-	-	-	-	-	-	-	-	-	-	-	-	-	-
	7	-	-	-	-	-	-	-	-	-	-	-	-	-	-	-	-	-	-	-	-	-	-
	8	-	-	-	-	-	-	-	-	-	-	-	-	-	-	-	-	-	-	-	-	-	-
	9	-	-	-	-	-	-	-	-	-	-	-	-	-	-	-	-	-	-	-	-	-	-
日合計	9-10	-	-	-	-	-	-	-	-	-	-	-	-	-	-	-	-	-	-	-	-	-	-
	11	-	-	-	-	-	-	-	-	-	-	-	-	-	-	-	-	-	-	-	-	-	-
	12	-	-	-	-	-	-	-	-	-	-	-	-	-	-	-	-	-	-	-	-	-	-
	13	-	-	-	-	-	-	-	-	-	-	-	-	-	-	-	-	-	-	-	-	-	-
	14	-	-	-	-	-	-	-	-	-	-	-	-	-	-	-	-	-	-	-	-	-	-
	15	-	-	-	-	-	-	-	-	-	-	-	-	-	-	-	-	-	-	-	-	-	-
	16	-	-	-	-	-	-	-	-	-	-	-	-	-	-	-	-	-	-	-	-	-	-
	17	-	-	-	-	-	-	-	-	-	-	-	-	-	-	-	-	-	-	-	-	-	-
	18	-	-	-	-	-	-	-	-	-	-	-	-	-	-	-	-	-	-	-	-	-	-
	19	-	-	-	-	-	-	-	-	-	-	-	-	-	-	-	-	-	-	-	-	-	-
	20	-	-	-	-	-	-	-	-	-	-	-	-	-	-	-	-	-	-	-	-	-	-
	21	-	-	-	-	-	-	-	-	-	-	-	-	-	-	-	-	-	-	-	-	-	-
	22	-	-	-	-	-	-	-	-	-	-	-	-	-	-	-	-	-	-	-	-	-	-
	23	-	-	-	-	-	-	-	-	-	-	-	-	-	-	-	-	-	-	-	-	-	-
	0	-	-	-	-	-	-	-	-	-	-	-	-	-	-	-	-	-	-	-	-	-	-
	1	-	-	-	-	-	-	-	-	-	-	-	-	-	-	-	-	-	-	-	-	-	-
	2	-	-	-	-	-	-	-	-	-	-	-	-	-	-	-	-	-	-	-	-	-	-
	3	-	-	-	-	-	-	-	-	-	-	-	-	-	-	-	-	-	-	-	-	-	-
	4	-	-	-	-	-	-	-	-	-	-	-	-	-	-	-	-	-	-	-	-	-	-
	5	-	-	-	-	-	-	-	-	-	-	-	-	-	-	-	-	-	-	-	-	-	-
	6	-	-	-	-	-	-	-	-	-	-	-	-	-	-	-	-	-	-	-	-	-	-
	7	-	-	-	-	-	-	-	-	-	-	-	-	-	-	-	-	-	-	-	-	-	-
	8	-	-	-	-	-	-	-	-	-	-	-	-	-	-	-	-	-	-	-	-	-	-
	9	-	-	-	-	-	-	-	-	-	-	-	-	-	-	-	-	-	-	-	-	-	-
日合計	9-10	-	-	-	-	-	-	-	-	-	-	-	-	-	-	-	-	-	-	-	-	-	-
*総雨量		-	-	-	-	-	-	-	-	-	-	-	-	-	-	-	-	-	-	-	-	-	-

\*総雨量は一連降雨の合計

近畿地方整備局 淀川水系 対象洪水観測所時雨量表

洪水	S28.9.24	大鳥居	笠取	高井	壺生	三栖	神吉	桂	中川	北大河原	湯船	東別院	本梅	殿田	岩山	小田原	朝宮	南新田	大河原	大峯	高原	愛宕山	
日	時	9-10	-	-	-	-	-	-	-	-	-	-	-	-	-	-	-	-	-	1.5	2.0	-	-
		11	-	-	-	-	-	-	-	-	-	-	-	-	-	-	-	-	-	2.0	2.0	-	-
		12	-	-	-	-	-	-	-	-	-	-	-	-	-	-	-	-	-	1.4	7.0	-	-
		13	-	-	-	-	-	-	-	-	-	-	-	-	-	-	-	-	-	1.4	0.0	-	-
		14	-	-	-	-	-	-	-	-	-	-	-	-	-	-	-	-	-	2.8	0.0	-	-
		15	-	-	-	-	-	-	-	-	-	-	-	-	-	-	-	-	-	2.0	0.0	-	-
		16	-	-	-	-	-	-	-	-	-	-	-	-	-	-	-	-	-	1.6	1.0	-	-
		17	-	-	-	-	-	-	-	-	-	-	-	-	-	-	-	-	-	3.9	0.0	-	-
		18	-	-	-	-	-	-	-	-	-	-	-	-	-	-	-	-	-	2.9	0.5	-	-
		19	-	-	-	-	-	-	-	-	-	-	-	-	-	-	-	-	-	3.1	3.0	-	-
		20	-	-	-	-	-	-	-	-	-	-	-	-	-	-	-	-	-	0.8	6.0	-	-
		21	-	-	-	-	-	-	-	-	-	-	-	-	-	-	-	-	-	0.9	3.0	-	-
		22	-	-	-	-	-	-	-	-	-	-	-	-	-	-	-	-	-	1.4	1.0	-	-
		23	-	-	-	-	-	-	-	-	-	-	-	-	-	-	-	-	-	6.7	5.0	-	-
		0	-	-	-	-	-	-	-	-	-	-	-	-	-	-	-	-	-	11.9	2.5	-	-
		1	-	-	-	-	-	-	-	-	-	-	-	-	-	-	-	-	-	2.9	6.0	-	-
		2	-	-	-	-	-	-	-	-	-	-	-	-	-	-	-	-	-	6.1	7.0	-	-
		3	-	-	-	-	-	-	-	-	-	-	-	-	-	-	-	-	-	9.6	3.0	-	-
		4	-	-	-	-	-	-	-	-	-	-	-	-	-	-	-	-	-	2.4	3.0	-	-
		5	-	-	-	-	-	-	-	-	-	-	-	-	-	-	-	-	-	3.7	6.0	-	-
		6	-	-	-	-	-	-	-	-	-	-	-	-	-	-	-	-	-	1.1	1.2	-	-
		7	-	-	-	-	-	-	-	-	-	-	-	-	-	-	-	-	-	2.0	1.0	-	-
		8	-	-	-	-	-	-	-	-	-	-	-	-	-	-	-	-	-	1.5	2.0	-	-
		9	-	-	-	-	-	-	-	-	-	-	-	-	-	-	-	-	-	1.5	5.0	-	-
		日合計	-	-	-	-	-	-	-	-	-	-	-	-	-	-	-	-	-	75.1	67.2	-	-
		9-10	-	-	-	-	-	-	-	-	-	-	-	-	-	-	-	-	-	0.6	2.0	-	-
		11	-	-	-	-	-	-	-	-	-	-	-	-	-	-	-	-	-	1.5	1.5	-	-
		12	-	-	-	-	-	-	-	-	-	-	-	-	-	-	-	-	-	4.5	6.5	-	-
		13	-	-	-	-	-	-	-	-	-	-	-	-	-	-	-	-	-	11.9	20.0	-	-
		14	-	-	-	-	-	-	-	-	-	-	-	-	-	-	-	-	-	10.4	20.0	-	-
		15	-	-	-	-	-	-	-	-	-	-	-	-	-	-	-	-	-	9.1	35.0	-	-
		16	-	-	-	-	-	-	-	-	-	-	-	-	-	-	-	-	-	10.8	53.0	-	-
		17	-	-	-	-	-	-	-	-	-	-	-	-	-	-	-	-	-	12.4	40.0	-	-
		18	-	-	-	-	-	-	-	-	-	-	-	-	-	-	-	-	-	44.9	13.0	-	-
		19	-	-	-	-	-	-	-	-	-	-	-	-	-	-	-	-	-	14.8	10.0	-	-
		20	-	-	-	-	-	-	-	-	-	-	-	-	-	-	-	-	-	2.7	0.0	-	-
		21	-	-	-	-	-	-	-	-	-	-	-	-	-	-	-	-	-	3.7	0.0	-	-
		22	-	-	-	-	-	-	-	-	-	-	-	-	-	-	-	-	-	2.4	0.0	-	-
		23	-	-	-	-	-	-	-	-	-	-	-	-	-	-	-	-	-	0.0	0.0	-	-
		0	-	-	-	-	-	-	-	-	-	-	-	-	-	-	-	-	-	0.0	0.0	-	-
		1	-	-	-	-	-	-	-	-	-	-	-	-	-	-	-	-	-	0.0	0.0	-	-
		2	-	-	-	-	-	-	-	-	-	-	-	-	-	-	-	-	-	0.0	0.0	-	-
		3	-	-	-	-	-	-	-	-	-	-	-	-	-	-	-	-	-	0.0	0.0	-	-
		4	-	-	-	-	-	-	-	-	-	-	-	-	-	-	-	-	-	0.0	0.0	-	-
		5	-	-	-	-	-	-	-	-	-	-	-	-	-	-	-	-	-	0.0	0.0	-	-
		6	-	-	-	-	-	-	-	-	-	-	-	-	-	-	-	-	-	0.0	0.0	-	-
		7	-	-	-	-	-	-	-	-	-	-	-	-	-	-	-	-	-	0.0	0.0	-	-
		8	-	-	-	-	-	-	-	-	-	-	-	-	-	-	-	-	-	0.0	0.0	-	-
		9	-	-	-	-	-	-	-	-	-	-	-	-	-	-	-	-	-	0.0	0.0	-	-
		日合計	-	-	-	-	-	-	-	-	-	-	-	-	-	-	-	-	-	129.7	201.0	-	-
		*総雨量	-	-	-	-	-	-	-	-	-	-	-	-	-	-	-	-	-	204.8	268.2	-	-

\*総雨量は一連降雨の合計



近畿地方整備局 淀川水系 対象洪水観測所時雨量表

洪水	S28.9.24	魚谷峠	平野	水口	物言	小原	笠取山	天理	鷺家口	世木堰堤	荒冲橋	東本峠							
日	時	9-10	-	-	-	-	-	-	-	-	-	-	-	-	-	-	-	-	-
	11	-	-	-	-	-	-	-	-	-	-	-	-	-	-	-	-	-	-
	12	-	-	-	-	-	-	-	-	-	-	-	-	-	-	-	-	-	-
	13	-	-	-	-	-	-	-	-	-	-	-	-	-	-	-	-	-	-
	14	-	-	-	-	-	-	-	-	-	-	-	-	-	-	-	-	-	-
	15	-	-	-	-	-	-	-	-	-	-	-	-	-	-	-	-	-	-
	16	-	-	-	-	-	-	-	-	-	-	-	-	-	-	-	-	-	-
	17	-	-	-	-	-	-	-	-	-	-	-	-	-	-	-	-	-	-
	18	-	-	-	-	-	-	-	-	-	-	-	-	-	-	-	-	-	-
	19	-	-	-	-	-	-	-	-	-	-	-	-	-	-	-	-	-	-
	20	-	-	-	-	-	-	-	-	-	-	-	-	-	-	-	-	-	-
	21	-	-	-	-	-	-	-	-	-	-	-	-	-	-	-	-	-	-
	22	-	-	-	-	-	-	-	-	-	-	-	-	-	-	-	-	-	-
	23	-	-	-	-	-	-	-	-	-	-	-	-	-	-	-	-	-	-
	0	-	-	-	-	-	-	-	-	-	-	-	-	-	-	-	-	-	-
	1	-	-	-	-	-	-	-	-	-	-	-	-	-	-	-	-	-	-
	2	-	-	-	-	-	-	-	-	-	-	-	-	-	-	-	-	-	-
	3	-	-	-	-	-	-	-	-	-	-	-	-	-	-	-	-	-	-
	4	-	-	-	-	-	-	-	-	-	-	-	-	-	-	-	-	-	-
	5	-	-	-	-	-	-	-	-	-	-	-	-	-	-	-	-	-	-
	6	-	-	-	-	-	-	-	-	-	-	-	-	-	-	-	-	-	-
	7	-	-	-	-	-	-	-	-	-	-	-	-	-	-	-	-	-	-
	8	-	-	-	-	-	-	-	-	-	-	-	-	-	-	-	-	-	-
	9	-	-	-	-	-	-	-	-	-	-	-	-	-	-	-	-	-	-
	日合計	-	-	-	-	-	-	-	-	-	-	-	-	-	-	-	-	-	-
	9-10	-	-	-	-	-	-	-	-	-	-	-	-	-	-	-	-	-	-
	11	-	-	-	-	-	-	-	-	-	-	-	-	-	-	-	-	-	-
	12	-	-	-	-	-	-	-	-	-	-	-	-	-	-	-	-	-	-
	13	-	-	-	-	-	-	-	-	-	-	-	-	-	-	-	-	-	-
	14	-	-	-	-	-	-	-	-	-	-	-	-	-	-	-	-	-	-
	15	-	-	-	-	-	-	-	-	-	-	-	-	-	-	-	-	-	-
	16	-	-	-	-	-	-	-	-	-	-	-	-	-	-	-	-	-	-
	17	-	-	-	-	-	-	-	-	-	-	-	-	-	-	-	-	-	-
	18	-	-	-	-	-	-	-	-	-	-	-	-	-	-	-	-	-	-
	19	-	-	-	-	-	-	-	-	-	-	-	-	-	-	-	-	-	-
	20	-	-	-	-	-	-	-	-	-	-	-	-	-	-	-	-	-	-
	21	-	-	-	-	-	-	-	-	-	-	-	-	-	-	-	-	-	-
	22	-	-	-	-	-	-	-	-	-	-	-	-	-	-	-	-	-	-
	23	-	-	-	-	-	-	-	-	-	-	-	-	-	-	-	-	-	-
	0	-	-	-	-	-	-	-	-	-	-	-	-	-	-	-	-	-	-
	1	-	-	-	-	-	-	-	-	-	-	-	-	-	-	-	-	-	-
	2	-	-	-	-	-	-	-	-	-	-	-	-	-	-	-	-	-	-
	3	-	-	-	-	-	-	-	-	-	-	-	-	-	-	-	-	-	-
	4	-	-	-	-	-	-	-	-	-	-	-	-	-	-	-	-	-	-
	5	-	-	-	-	-	-	-	-	-	-	-	-	-	-	-	-	-	-
	6	-	-	-	-	-	-	-	-	-	-	-	-	-	-	-	-	-	-
	7	-	-	-	-	-	-	-	-	-	-	-	-	-	-	-	-	-	-
	8	-	-	-	-	-	-	-	-	-	-	-	-	-	-	-	-	-	-
	9	-	-	-	-	-	-	-	-	-	-	-	-	-	-	-	-	-	-
	日合計	-	-	-	-	-	-	-	-	-	-	-	-	-	-	-	-	-	-
	*総雨量	-	-	-	-	-	-	-	-	-	-	-	-	-	-	-	-	-	-

\*総雨量は一連降雨の合計

近畿地方整備局 淀川水系 対象洪水観測所時間雨量表

洪水	S31.9.25	上弓削	京北 (気)	黒田 (1102)	上黒田	広河原 (116)	鎌倉 (113)	花背	榎	園部 (115)	園部 (気)	園部 (府)	殿田 (114)	新町 (05)	新庄 (04)	亀岡	亀岡 (07)	周山 (府)	周山 (03)	雲ヶ畑 (08)	上賀茂
日	9-10	0.0		0.0				0.0							0.0	0.0	0.0	0.0	0.0	0.0	
	11	0.0		0.0				0.0							0.0	0.0	0.0	0.0	0.0	0.0	
	12	0.0		0.0				0.0							0.0	0.0	0.0	0.0	0.0	0.0	
	13	0.0		0.0				0.0							0.0	0.0	0.0	0.0	0.0	0.0	
	14	0.0		0.0				0.0							0.0	0.0	0.0	0.0	0.0	0.0	
	15	0.0		0.0				0.0							0.0	0.0	0.0	0.0	0.0	0.0	
	16	0.0		0.0				0.0							0.0	0.0	0.0	0.0	0.0	0.0	
	17	0.0		0.0				0.0							0.0	0.0	0.0	0.0	0.0	0.0	
	18	0.0		0.0				0.0							0.0	0.0	0.0	0.0	0.0	0.0	
	19	0.0		0.0				0.0							0.0	0.0	0.0	0.0	0.0	0.0	
25	20	0.0		0.0				0.0							0.0	0.0	0.0	0.0	0.0	0.0	
日	21	0.0		0.0				0.0							0.0	0.0	0.0	0.0	0.0	0.0	
	22	0.1		0.1				2.4							2.0	0.0	0.0	0.0	0.0	0.0	
	23	0.0		0.3				3.0							2.0	0.0	0.0	0.5	4.0	4.0	
	0	2.8		2.8				3.0							2.0	0.0	0.0	3.5	4.0	4.0	
	1	2.0		2.0				3.0							2.0	0.0	0.0	2.0	4.0	4.0	
	2	1.4		1.4				3.0							2.0	0.0	0.0	1.0	4.0	4.0	
	3	2.2		2.2				4.0							2.0	0.0	0.0	3.5	4.0	4.0	
	4	2.3		2.3				4.0							2.0	0.0	0.0	1.5	4.0	4.0	
	5	2.3		2.3				4.0							3.0	0.0	0.0	2.5	4.0	4.0	
	6	5.0		5.0				4.0							3.0	0.0	0.0	4.0	4.0	4.0	
	7	4.8		4.8				4.0							7.0	0.0	0.0	4.0	4.0	4.0	
	8	2.0		2.0				4.0							7.0	0.0	0.0	3.5	4.0	4.0	
	9	6.8		6.8				4.0							8.0	0.0	0.0	11.0	4.0	4.0	
日合計		44.0		32.0				42.4							42.0	36.4	36.4	37.0	48.0	48.0	
	9-10	8.0		12.5				15.5							10.0	13.0	13.0	9.0	9.0	4.0	
	11	4.0		7.7				3.8							6.0	12.0	6.0	6.2	5.0	5.0	
	12	2.0		0.5				3.8							0.5	3.0	3.0	2.8	5.0	5.0	
	13	2.0		0.7				2.1							2.0	2.0	2.0	0.8	4.0	4.0	
	14	4.0		2.9				2.1							3.5	2.2	2.2	2.2	4.0	4.0	
	15	0.0		2.2				2.0							2.0	2.0	2.0	2.0	4.0	4.0	
	16	0.0		0.1				0.8							0.1	0.7	0.7	0.0	1.0	1.0	
	17	1.0		1.0				0.7							0.9	0.7	0.7	0.2	1.0	1.0	
	18	0.0		0.6				0.7							0.5	0.6	0.6	0.0	1.0	1.0	
	19	1.0		1.5				0.7							1.0	0.6	0.6	0.0	1.0	1.0	
26	20	0.9		0.9				0.7							0.0	0.6	0.6	0.8	1.0	1.0	
	21	0.3		0.3				0.8							1.0	0.7	0.7	1.2	1.0	1.0	
日	22	0.0		0.0				2.4							0.0	2.0	2.0	0.0	2.0	2.0	
	23	2.0		1.8				2.4							2.0	2.0	2.0	3.0	2.0	2.0	
	0	4.8		4.8				2.4							3.0	2.0	2.0	4.0	2.0	2.0	
	1	4.0		4.0				7.0							3.0	2.0	2.0	3.0	2.0	2.0	
	2	6.0		3.8				7.0							8.0	5.0	5.0	6.0	3.0	3.0	
	3	4.0		4.2				7.0							5.0	5.0	5.0	4.0	3.0	3.0	
	4	6.0		4.9				7.0							5.0	2.0	2.0	10.0	5.0	5.0	
	5	10.0		9.7				6.0							11.0	2.0	2.0	10.0	5.0	5.0	
	6	6.0		6.2				6.0							6.0	3.0	3.0	12.0	6.0	6.0	
	7	5.5		5.5				6.0							6.0	6.0	6.0	2.0	6.0	6.0	
	8	8.0		7.7				6.0							11.0	6.0	6.0	6.5	5.0	5.0	
	9	6.0		9.2				6.0							7.0	6.0	6.0	10.0	5.0	5.0	
日合計		84.0		92.7				98.9							94.5	83.9	83.9	89.7	78.0	78.0	

近畿地方整備局 淀川水系 対象洪水観測所時間雨量表

洪水	S31.9.25	高麗川橋	上弓削	京北 (気)	黒田 (1.0.2)	上黒田	広河原 (1.6)	鎌倉 (1.3)	花背	榎	園部 (1.5)	園部 (気)	園部 (貯)	殿田 (1.4)	新町 (0.5)	新庄 (0.4)	亀岡	亀岡 (0.7)	周山 (貯)	周山 (0.3)	雲ヶ畑 (0.8)	上賀茂
日	9-10	-	5.0	-	5.2	-	-	-	4.0	-	-	-	-	-	-	5.0	-	3.0	-	5.5	4.0	-
	11	-	2.0	-	2.2	-	-	-	4.0	-	-	-	-	-	-	2.0	-	3.0	-	2.0	4.0	-
	12	-	1.0	-	0.4	-	-	-	3.0	-	-	-	-	-	-	1.0	-	2.0	-	1.0	3.0	-
	13	-	0.0	-	0.0	-	-	-	0.0	-	-	-	-	-	-	0.0	-	0.0	-	0.0	0.0	-
	14	-	0.0	-	0.0	-	-	-	0.0	-	-	-	-	-	-	0.0	-	0.0	-	0.0	0.0	-
	15	-	0.0	-	0.0	-	-	-	0.0	-	-	-	-	-	-	0.0	-	0.0	-	0.0	0.0	-
	16	-	0.0	-	0.1	-	-	-	0.0	-	-	-	-	-	-	0.0	-	0.0	-	0.0	0.0	-
	17	-	0.0	-	0.2	-	-	-	0.0	-	-	-	-	-	-	0.0	-	0.0	-	0.0	0.0	-
	18	-	0.0	-	0.1	-	-	-	0.0	-	-	-	-	-	-	0.0	-	0.0	-	0.0	0.0	-
	19	-	0.0	-	0.3	-	-	-	0.0	-	-	-	-	-	-	0.0	-	0.0	-	0.0	0.0	-
	20	-	0.0	-	1.1	-	-	-	0.0	-	-	-	-	-	-	0.0	-	0.0	-	0.0	0.0	-
	21	-	0.0	-	0.2	-	-	-	0.0	-	-	-	-	-	-	0.0	-	0.0	-	0.0	0.0	-
	22	-	0.0	-	0.0	-	-	-	0.0	-	-	-	-	-	-	0.0	-	0.0	-	0.0	0.0	-
	23	-	0.0	-	0.0	-	-	-	0.0	-	-	-	-	-	-	0.0	-	0.0	-	0.0	0.0	-
	0	-	0.0	-	0.0	-	-	-	0.0	-	-	-	-	-	-	0.0	-	0.0	-	0.0	0.0	-
	1	-	0.0	-	0.0	-	-	-	0.0	-	-	-	-	-	-	0.0	-	0.0	-	0.0	0.0	-
	2	-	0.0	-	0.0	-	-	-	0.0	-	-	-	-	-	-	0.0	-	0.0	-	0.0	0.0	-
	3	-	0.0	-	0.0	-	-	-	0.0	-	-	-	-	-	-	0.0	-	0.0	-	0.0	0.0	-
	4	-	0.0	-	0.0	-	-	-	0.0	-	-	-	-	-	-	0.0	-	0.0	-	0.0	0.0	-
	5	-	0.0	-	0.0	-	-	-	0.0	-	-	-	-	-	-	0.0	-	0.0	-	0.0	0.0	-
	6	-	0.0	-	0.0	-	-	-	0.0	-	-	-	-	-	-	0.0	-	0.0	-	0.0	0.0	-
	7	-	0.0	-	0.0	-	-	-	0.0	-	-	-	-	-	-	0.0	-	0.0	-	0.0	0.0	-
	8	-	0.0	-	0.0	-	-	-	0.0	-	-	-	-	-	-	0.0	-	0.0	-	0.0	0.0	-
	9	-	0.0	-	0.0	-	-	-	0.0	-	-	-	-	-	-	0.0	-	0.0	-	0.0	0.0	-
日合計		-	8.0	-	9.8	-	-	-	11.0	-	-	-	-	-	-	8.0	-	8.0	-	8.5	11.0	-
*総雨量		-	136.0	-	134.3	-	-	-	157.3	-	-	-	-	-	-	144.5	-	128.3	-	135.2	137.0	-

\*総雨量は一連降雨の合計

近畿地方整備局 淀川水系 対象洪水観測所時間雨量表

洪水	S31.9.25	京都 (気)	京都 (0.1)	花背峠 (気)	大原	比叡山 (0.9)	香垣 (水)	歌垣 (7.5)	余野 (気)	西別院 (0.6)	山崎 (3.0)	長岡京 (気)	乙訓	八幡 (7.0)	八幡	巨椋池 (3.5)	松井 (6.9)	宇治	小栗栖	勸修寺
日	9-10	0.0	-	-	-	0.0	-	0.0	0.0	-	-	-	-	-	-	-	-	0.0	-	-
	11	0.0	-	-	-	0.0	-	0.0	0.0	-	-	-	-	-	-	-	-	0.0	-	-
	12	0.0	-	-	-	0.0	-	0.0	0.0	-	-	-	-	-	-	-	-	0.0	-	-
	13	0.0	-	-	-	0.0	-	0.0	0.0	-	-	-	-	-	-	-	-	0.0	-	-
	14	0.0	-	-	-	0.0	-	0.0	0.0	-	-	-	-	-	-	-	-	0.0	-	-
	15	0.0	-	-	-	0.0	-	0.0	0.0	-	-	-	-	-	-	-	-	0.0	-	-
	16	0.0	-	-	-	0.0	-	0.0	0.0	-	-	-	-	-	-	-	-	0.0	-	-
	17	0.0	-	-	-	0.0	-	0.0	0.0	-	-	-	-	-	-	-	-	0.0	-	-
	18	0.0	-	-	-	0.0	-	0.0	0.0	-	-	-	-	-	-	-	-	0.0	-	-
	19	0.0	-	-	-	0.0	-	0.0	0.0	-	-	-	-	-	-	-	-	0.0	-	-
25	20	0.1	-	-	-	0.0	-	0.0	0.0	-	-	-	-	-	-	-	-	0.0	-	-
日	21	0.1	-	-	-	0.0	-	0.0	0.0	-	-	-	-	-	-	-	-	0.0	-	-
	22	0.1	-	-	-	0.0	-	0.0	0.0	-	-	-	-	-	-	-	-	0.0	-	-
	23	0.3	-	-	-	0.8	-	0.0	0.0	-	-	-	-	-	-	-	-	0.3	-	-
	0	1.3	-	-	-	1.1	-	0.0	0.0	-	-	-	-	-	-	-	-	1.4	-	-
	1	2.6	-	-	-	2.4	-	0.0	2.5	-	-	-	-	-	-	-	-	1.4	-	-
	2	5.5	-	-	-	4.7	-	0.0	3.6	-	-	-	-	-	-	-	-	5.4	-	-
	3	4.4	-	-	-	5.3	-	0.0	11.4	-	-	-	-	-	-	-	-	7.0	-	-
	4	10.9	-	-	-	9.6	-	0.0	6.3	-	-	-	-	-	-	-	-	25.7	-	-
	5	4.5	-	-	-	6.2	-	8.7	3.8	-	-	-	-	-	-	-	-	4.0	-	-
	6	6.1	-	-	-	8.1	-	10.0	2.8	-	-	-	-	-	-	-	-	5.3	-	-
	7	6.9	-	-	-	8.8	-	10.0	1.9	-	-	-	-	-	-	-	-	3.4	-	-
	8	6.9	-	-	-	7.4	-	10.0	6.8	-	-	-	-	-	-	-	-	6.1	-	-
	9	8.1	-	-	-	6.4	-	10.0	7.4	-	-	-	-	-	-	-	-	6.5	-	-
日合計	57.8	-	-	-	-	61.0	-	48.7	46.5	-	-	-	-	-	-	-	-	67.1	-	-
	9-10	9.0	-	-	-	9.6	-	10.8	11.5	-	-	-	-	-	-	-	-	6.9	-	-
	11	9.1	-	-	-	8.1	-	4.9	9.1	-	-	-	-	-	-	-	-	4.9	-	-
	12	3.5	-	-	-	4.6	-	2.9	2.9	-	-	-	-	-	-	-	-	5.2	-	-
	13	1.0	-	-	-	1.0	-	0.2	0.2	-	-	-	-	-	-	-	-	3.8	-	-
	14	4.5	-	-	-	4.9	-	3.4	4.9	-	-	-	-	-	-	-	-	3.4	-	-
	15	2.1	-	-	-	2.2	-	1.4	1.4	-	-	-	-	-	-	-	-	2.9	-	-
	16	1.0	-	-	-	1.1	-	0.1	0.0	-	-	-	-	-	-	-	-	1.5	-	-
	17	2.0	-	-	-	2.1	-	0.9	1.8	-	-	-	-	-	-	-	-	4.4	-	-
	18	0.2	-	-	-	0.5	-	0.8	0.6	-	-	-	-	-	-	-	-	0.1	-	-
	19	1.9	-	-	-	1.9	-	1.1	0.7	-	-	-	-	-	-	-	-	1.4	-	-
	20	1.0	-	-	-	0.3	-	0.2	0.8	-	-	-	-	-	-	-	-	1.0	-	-
	21	0.0	-	-	-	0.2	-	0.8	0.7	-	-	-	-	-	-	-	-	0.7	-	-
	22	0.2	-	-	-	0.2	-	0.0	0.0	-	-	-	-	-	-	-	-	1.1	-	-
	23	2.6	-	-	-	2.0	-	1.1	0.8	-	-	-	-	-	-	-	-	2.3	-	-
	0	5.9	-	-	-	5.1	-	3.5	6.2	-	-	-	-	-	-	-	-	3.3	-	-
	1	1.9	-	-	-	2.5	-	2.6	4.0	-	-	-	-	-	-	-	-	0.8	-	-
	2	1.8	-	-	-	1.0	-	6.1	5.8	-	-	-	-	-	-	-	-	1.5	-	-
	3	3.4	-	-	-	2.9	-	4.6	4.5	-	-	-	-	-	-	-	-	3.2	-	-
	4	3.7	-	-	-	1.4	-	3.6	5.9	-	-	-	-	-	-	-	-	2.4	-	-
	5	10.8	-	-	-	5.7	-	11.1	12.4	-	-	-	-	-	-	-	-	9.6	-	-
	6	5.3	-	-	-	4.9	-	7.7	6.5	-	-	-	-	-	-	-	-	4.9	-	-
	7	3.4	-	-	-	4.5	-	9.8	8.3	-	-	-	-	-	-	-	-	9.7	-	-
	8	6.1	-	-	-	6.0	-	9.0	8.1	-	-	-	-	-	-	-	-	11.4	-	-
	9	5.5	-	-	-	5.5	-	5.8	7.6	-	-	-	-	-	-	-	-	9.1	-	-
日合計	85.9	-	-	-	-	78.2	-	92.4	104.7	-	-	-	-	-	-	-	-	95.5	-	-

近畿地方整備局 淀川水系 河象洪水観測所時雨量表

洪水	S31.9.25	京都	京都	花背	花背	大原	比叡山	香垣	歌垣	余野	真面	西別院	山崎	長岡京	乙訓	八幡	八幡	巨椋池	松井	宇治	小栗栖	勸修寺
日	時	(気)	(0.1)	(気)	(0.9)	(水)	(7.5)	(7.5)	(気)	(0.6)	(3.0)	(気)	(3.0)	(気)	(7.0)	(7.0)	(3.5)	(6.9)				
	9-10	6.3	-	-	3.4	-	3.6	5.1	-	-	-	-	-	-	-	-	-	-	-	7.5	-	-
	11	2.2	-	-	1.8	-	1.2	1.1	-	-	-	-	-	-	-	-	-	-	-	1.9	-	-
	12	0.5	-	-	0.8	-	0.0	0.4	-	-	-	-	-	-	-	-	-	-	-	0.6	-	-
	13	0.0	-	-	0.0	-	0.0	0.0	-	-	-	-	-	-	-	-	-	-	-	0.0	-	-
	14	0.0	-	-	0.0	-	0.0	0.0	-	-	-	-	-	-	-	-	-	-	-	0.0	-	-
	15	0.0	-	-	0.0	-	0.0	0.0	-	-	-	-	-	-	-	-	-	-	-	0.0	-	-
	16	0.0	-	-	0.0	-	0.0	0.0	-	-	-	-	-	-	-	-	-	-	-	0.0	-	-
	17	0.0	-	-	0.0	-	0.0	0.0	-	-	-	-	-	-	-	-	-	-	-	0.0	-	-
	18	0.0	-	-	0.0	-	0.0	0.0	-	-	-	-	-	-	-	-	-	-	-	0.0	-	-
	19	0.0	-	-	0.0	-	0.0	0.0	-	-	-	-	-	-	-	-	-	-	-	0.0	-	-
27	20	0.0	-	-	0.0	-	0.0	0.0	-	-	-	-	-	-	-	-	-	-	-	0.0	-	-
	21	0.1	-	-	0.0	-	0.0	0.0	-	-	-	-	-	-	-	-	-	-	-	0.0	-	-
	22	0.0	-	-	0.0	-	0.0	0.0	-	-	-	-	-	-	-	-	-	-	-	0.0	-	-
	23	0.0	-	-	0.0	-	0.0	0.0	-	-	-	-	-	-	-	-	-	-	-	0.0	-	-
	0	0.0	-	-	0.0	-	0.0	0.0	-	-	-	-	-	-	-	-	-	-	-	0.0	-	-
	1	0.0	-	-	0.0	-	0.0	0.0	-	-	-	-	-	-	-	-	-	-	-	0.0	-	-
	2	0.0	-	-	0.0	-	0.0	0.0	-	-	-	-	-	-	-	-	-	-	-	0.0	-	-
	3	0.0	-	-	0.0	-	0.0	0.0	-	-	-	-	-	-	-	-	-	-	-	0.0	-	-
	4	0.0	-	-	0.0	-	0.0	0.0	-	-	-	-	-	-	-	-	-	-	-	0.0	-	-
	5	0.0	-	-	0.0	-	0.0	0.0	-	-	-	-	-	-	-	-	-	-	-	0.0	-	-
	6	0.0	-	-	0.0	-	0.0	0.0	-	-	-	-	-	-	-	-	-	-	-	0.0	-	-
	7	0.0	-	-	0.0	-	0.0	0.0	-	-	-	-	-	-	-	-	-	-	-	0.0	-	-
	8	0.0	-	-	0.0	-	0.0	0.0	-	-	-	-	-	-	-	-	-	-	-	0.0	-	-
	9	0.0	-	-	0.0	-	0.0	0.0	-	-	-	-	-	-	-	-	-	-	-	0.0	-	-
	日合計	9.1	-	-	6.0	-	4.8	6.6	-	-	-	-	-	-	-	-	-	-	-	10.0	-	-
	*総雨量	152.8	-	-	145.2	-	145.9	157.8	-	-	-	-	-	-	-	-	-	-	-	172.6	-	-

\*総雨量は一連降雨の合計

近畿地方整備局 淀川水系 対象洪水観測所時間雨量表

洪水日	SS1.9.25 山科 (0.1)	天ヶ瀬 (3.0)	笠取	西堂取 (2.8)	荒木	大津 (気)	瀬田川 (2.7)	宮村 (2.8)	田代	信楽 (県)	雲井 (2.4)	信楽 (気)	横山 (6.0)	新田 (1.9)	玉滝 (5.5)	甲賀	柘植 (5.4)	土山 (気)	枚方 (3.1)	枚方 (気)	生駒山 (気)
9-10		0.0	0.0	-	-	-	0.0	-	-	-	0.0	-	-	-	0.0	-	0.0	-	0.0	-	-
11		0.0	0.0	-	-	-	0.0	-	-	-	0.0	-	-	-	0.0	-	0.0	-	0.0	-	-
12		0.0	0.0	-	-	-	0.0	-	-	-	0.0	-	-	-	0.0	-	0.0	-	0.0	-	-
13		0.0	0.0	-	-	-	0.0	-	-	-	0.0	-	-	-	0.0	-	0.0	-	0.0	-	-
14		0.0	0.0	-	-	-	0.0	-	-	-	0.0	-	-	-	0.0	-	0.0	-	0.0	-	-
15		0.0	0.0	-	-	-	0.0	-	-	-	0.0	-	-	-	0.0	-	0.0	-	0.0	-	-
16		0.0	0.0	-	-	-	0.0	-	-	-	0.0	-	-	-	0.0	-	0.0	-	0.0	-	-
17		0.0	0.0	-	-	-	0.0	-	-	-	0.0	-	-	-	0.0	-	0.0	-	0.0	-	-
18		0.0	0.0	-	-	-	0.0	-	-	-	0.0	-	-	-	0.0	-	0.0	-	0.0	-	-
19		0.0	0.0	-	-	-	0.0	-	-	-	0.0	-	-	-	0.0	-	0.0	-	0.0	-	-
20		0.0	0.2	-	-	-	0.0	-	-	-	0.0	-	-	-	0.0	-	0.0	-	0.0	-	-
21		0.0	0.0	-	-	-	0.0	-	-	-	0.0	-	-	-	0.0	-	0.0	-	0.0	-	-
22		0.2	0.9	-	-	-	0.0	-	-	-	0.0	-	-	-	0.5	-	0.0	-	0.6	-	-
23		0.7	0.3	-	-	-	1.0	-	-	-	0.0	-	-	-	2.8	-	0.0	-	0.9	-	-
0		0.7	1.5	-	-	-	0.7	-	-	-	0.0	-	-	-	0.9	-	0.0	-	0.8	-	-
1		1.2	1.4	-	-	-	1.2	-	-	-	0.0	-	-	-	0.3	-	0.0	-	3.9	-	-
2		3.8	5.7	-	-	-	4.7	-	-	-	0.0	-	-	-	1.7	-	0.0	-	5.6	-	-
3		5.3	7.5	-	-	-	6.9	-	-	-	6.0	-	-	-	5.2	-	0.0	-	8.2	-	-
4		12.4	24.8	-	-	-	13.0	-	-	-	6.0	-	-	-	6.5	-	0.0	-	16.6	-	-
5		6.8	4.9	-	-	-	10.8	-	-	-	6.0	-	-	-	4.5	-	0.0	-	3.7	-	-
6		3.9	5.8	-	-	-	5.0	-	-	-	6.0	-	-	-	3.0	-	0.0	-	4.2	-	-
7		3.8	4.2	-	-	-	5.7	-	-	-	6.0	-	-	-	3.0	-	0.0	-	4.5	-	-
8		5.0	6.9	-	-	-	6.5	-	-	-	7.0	-	-	-	4.2	-	0.0	-	7.0	-	-
9		5.2	5.3	-	-	-	6.7	-	-	-	7.0	-	-	-	3.0	-	0.0	-	4.4	-	-
日合計		49.0	69.4	-	-	-	62.2	-	-	-	44.0	-	-	-	35.6	-	0.0	-	61.4	-	-
9-10		4.9	8.0	-	-	-	6.5	-	-	-	2.8	-	-	-	6.2	-	0.0	-	6.0	-	-
11		4.3	5.8	-	-	-	5.6	-	-	-	3.0	-	-	-	2.1	-	0.0	-	6.6	-	-
12		4.7	7.3	-	-	-	6.1	-	-	-	3.0	-	-	-	2.4	-	0.0	-	3.4	-	-
13		4.0	4.9	-	-	-	5.4	-	-	-	7.2	-	-	-	4.3	-	0.0	-	5.0	-	-
14		3.7	3.8	-	-	-	5.3	-	-	-	5.2	-	-	-	4.8	-	0.0	-	4.2	-	-
15		2.1	3.0	-	-	-	2.6	-	-	-	1.2	-	-	-	3.0	-	0.0	-	1.6	-	-
16		2.0	2.3	-	-	-	2.9	-	-	-	0.6	-	-	-	0.4	-	0.0	-	1.8	-	-
17		1.6	3.5	-	-	-	1.1	-	-	-	0.1	-	-	-	0.0	-	10.0	-	2.4	-	-
18		0.1	0.0	-	-	-	0.1	-	-	-	0.4	-	-	-	0.2	-	10.0	-	0.2	-	-
19		0.3	0.4	-	-	-	0.1	-	-	-	1.9	-	-	-	0.4	-	10.0	-	4.7	-	-
20		0.9	2.2	-	-	-	1.0	-	-	-	0.5	-	-	-	2.2	-	10.0	-	0.6	-	-
21		0.7	0.6	-	-	-	0.8	-	-	-	0.9	-	-	-	2.5	-	10.0	-	0.1	-	-
22		1.0	1.3	-	-	-	1.5	-	-	-	2.6	-	-	-	2.5	-	1.0	-	0.4	-	-
23		2.0	3.1	-	-	-	2.3	-	-	-	1.0	-	-	-	0.4	-	1.0	-	3.0	-	-
0		1.9	3.3	-	-	-	2.2	-	-	-	0.6	-	-	-	0.4	-	1.0	-	4.7	-	-
1		0.2	0.6	-	-	-	0.2	-	-	-	0.1	-	-	-	0.0	-	0.3	-	1.7	-	-
2		0.2	1.1	-	-	-	0.3	-	-	-	0.1	-	-	-	0.2	-	0.3	-	2.1	-	-
3		0.8	2.9	-	-	-	1.1	-	-	-	0.0	-	-	-	0.3	-	0.4	-	3.3	-	-
4		1.3	2.8	-	-	-	1.7	-	-	-	0.0	-	-	-	0.8	-	11.0	-	1.0	-	-
5		6.8	11.3	-	-	-	9.2	-	-	-	5.2	-	-	-	4.3	-	11.0	-	5.1	-	-
6		4.7	7.3	-	-	-	6.3	-	-	-	7.4	-	-	-	6.9	-	12.0	-	2.1	-	-
7		8.6	16.9	-	-	-	11.7	-	-	-	15.4	-	-	-	15.5	-	38.0	-	5.4	-	-
8		13.6	12.8	-	-	-	18.4	-	-	-	25.6	-	-	-	21.0	-	37.0	-	3.2	-	-
9		11.3	15.3	-	-	-	15.3	-	-	-	25.0	-	-	-	19.5	-	37.0	-	5.4	-	-
日合計		81.7	129.5	-	-	-	107.7	-	-	-	111.0	-	-	-	100.3	-	200.0	-	74.0	-	-

近畿地方整備局 淀川水系 対象洪水観測所時間雨量表

洪水	SS1.9.25	天ヶ瀬 (3.0)	笠取	西堂取 (2.8)	荒木	大津 (気)	瀬田川 (2.7)	宮村 (2.8)	田代	信楽 (県)	雲井 (2.4)	信楽 (気)	横山 (6.0)	新田 (1.9)	玉滝 (5.5)	甲賀	柘植 (5.4)	土山 (気)	枚方 (3.1)	枚方 (気)	生駒山 (気)
日	9-10	8.9	14.1	-	-	-	12.2	-	-	-	13.2	-	-	-	12.5	-	6.0	-	0.0	-	-
	11	1.8	2.5	-	-	-	2.4	-	-	-	2.8	-	-	-	4.5	-	6.0	-	0.0	-	-
	12	0.7	1.0	-	-	-	0.9	-	-	-	1.4	-	-	-	1.0	-	6.0	-	0.0	-	-
	13	0.0	0.2	-	-	-	0.0	-	-	-	0.0	-	-	-	0.0	-	0.0	-	6.0	-	-
	14	0.0	0.0	-	-	-	0.0	-	-	-	0.0	-	-	-	0.0	-	0.0	-	0.0	-	-
	15	0.0	0.0	-	-	-	0.0	-	-	-	0.0	-	-	-	0.0	-	0.0	-	0.0	-	-
	16	0.0	0.0	-	-	-	0.0	-	-	-	0.0	-	-	-	0.0	-	0.0	-	0.0	-	-
	17	0.0	0.0	-	-	-	0.0	-	-	-	0.0	-	-	-	0.0	-	0.0	-	0.0	-	-
	18	0.0	0.0	-	-	-	0.0	-	-	-	0.0	-	-	-	0.0	-	0.0	-	0.0	-	-
	19	0.0	0.0	-	-	-	0.0	-	-	-	0.0	-	-	-	0.0	-	0.0	-	0.0	-	-
27	20	0.0	0.0	-	-	-	0.0	-	-	-	0.0	-	-	-	0.0	-	0.0	-	0.0	-	-
	21	0.0	0.0	-	-	-	0.0	-	-	-	0.0	-	-	-	0.0	-	0.0	-	0.0	-	-
	22	0.0	0.0	-	-	-	0.0	-	-	-	0.0	-	-	-	0.0	-	0.0	-	0.0	-	-
	23	0.0	0.0	-	-	-	0.0	-	-	-	0.0	-	-	-	0.0	-	0.0	-	0.0	-	-
	0	0.0	0.0	-	-	-	0.0	-	-	-	0.0	-	-	-	0.0	-	0.0	-	0.0	-	-
	1	0.0	0.0	-	-	-	0.0	-	-	-	0.0	-	-	-	0.0	-	0.0	-	0.0	-	-
	2	0.0	0.0	-	-	-	0.0	-	-	-	0.0	-	-	-	0.0	-	0.0	-	0.0	-	-
	3	0.0	0.0	-	-	-	0.0	-	-	-	0.0	-	-	-	0.0	-	0.0	-	0.0	-	-
	4	0.0	0.0	-	-	-	0.0	-	-	-	0.0	-	-	-	0.0	-	0.0	-	0.0	-	-
	5	0.0	0.0	-	-	-	0.0	-	-	-	0.0	-	-	-	0.0	-	0.0	-	0.0	-	-
	6	0.0	0.0	-	-	-	0.0	-	-	-	0.0	-	-	-	0.0	-	0.0	-	0.0	-	-
	7	0.0	0.0	-	-	-	0.0	-	-	-	0.0	-	-	-	0.0	-	0.0	-	0.0	-	-
	8	0.0	0.0	-	-	-	0.0	-	-	-	0.0	-	-	-	0.0	-	0.0	-	0.0	-	-
	9	0.0	0.0	-	-	-	0.0	-	-	-	0.0	-	-	-	0.0	-	0.0	-	0.0	-	-
日合計		11.4	17.8	-	-	-	15.5	-	-	-	17.4	-	-	-	18.0	-	18.0	-	6.0	-	-
*総雨量		142.1	207.7	-	-	-	185.4	-	-	-	172.4	-	-	-	153.9	-	218.0	-	141.4	-	-

\*総雨量は一連降雨の合計

近畿地方整備局 淀川水系 対象洪水観測所時間雨量表

洪水	S31.9.25	田辺	田辺 (6.8)	菱田	井手	木津	奈良 (6.7)	加茂 (6.7)	鷺峰山 (気)	鷺峰山 (水)	布目ダム (水)	藤寺 (水)	高山ダム (水)	多羅尾 (3.7)	尾山 (6.5)	高ヶ原 (5.6)	五瀬 (3.4)	島ヶ原	上野 (5.3)	上野 (気)	荒木 (7.1)
日	9-10		0.0				0.0	0.0											0.0		
	11		0.0				0.0	0.0											0.0		
	12		0.0				0.0	0.0											0.0		
	13		0.0				0.0	0.0											0.0		
	14		0.0				0.0	0.0											0.0		
	15		0.0				0.0	0.0											0.0		
	16		0.0				0.0	0.0											0.0		
	17		0.0				0.0	0.0											0.0		
	18		0.0				0.0	0.0											0.0		
	19		0.0				0.0	0.0											0.0		
25	20		0.0				0.0	0.0											0.0		
日	21		0.0				0.0	0.0											0.0		
	22		0.6				0.0	1.2											0.3		
	23		0.7				0.0	1.3											2.4		
	0		1.0				0.0	1.3											0.8		
	1		1.7				0.0	1.3											0.2		
	2		5.3				0.0	4.5											0.8		
	3		6.6				0.0	5.4											3.5		
	4		21.4				7.5	11.8											4.3		
	5		3.7				8.0	3.0											5.4		
	6		5.3				8.0	2.5											2.9		
	7		2.5				8.0	2.5											6.6		
	8		7.7				8.0	4.0											1.0		
	9		7.4				8.0	8.2											7.9		
日合計			63.9				47.5	47.0											36.1		
	9-10		5.8				2.2	5.0											4.1		
	11		5.4				1.6	2.4											1.2		
	12		5.5				3.4	4.6											2.3		
	13		4.3				4.3	5.1											4.0		
	14		4.1				2.4	5.7											5.2		
	15		2.5				2.4	2.1											3.4		
	16		2.0				5.0	4.1											0.6		
	17		4.9				0.6	1.0											0.2		
	18		0.1				0.0	0.0											0.1		
	19		2.2				0.8	0.2											3.0		
26	20		0.9				7.0	3.3											2.0		
	21		0.7				1.8	1.2											3.4		
日	22		0.8				2.8	2.5											2.2		
	23		2.5				2.0	2.8											0.6		
	0		3.8				2.2	2.0											0.8		
	1		1.2				0.0	0.0											0.2		
	2		2.8				0.3	0.8											0.5		
	3		4.8				3.4	2.7											0.9		
	4		4.0				5.8	1.8											4.0		
	5		8.7				5.4	7.6											9.5		
	6		5.5				6.2	4.5											9.4		
	7		8.0				19.6	10.8											19.3		
	8		8.2				14.6	8.2											19.8		
	9		10.7				19.6	13.0											18.7		
日合計			99.4				117.1	91.4											115.4		



近畿地方整備局 淀川水系 対象洪水観測所時間雨量表

洪水	S31.9.25	田辺	田辺 (6.8)	田辺 (気)	菱田	井手	木津	奈良 (気)	加茂 (6.7)	鷺峰山 (気)	鷺峰山	布目ダム (水)	藤寺 (水)	高山ダム (水)	多羅尾 (3.7)	尾山 (6.5)	鳥ヶ原 (5.6)	五瀬 (3.4)	島ヶ原	上野 (5.3)	上野 (気)	荒木 (7.1)
日	9-10		8.6					8.0	9.0											10.9		
	11		3.6					2.2	2.0											2.0		
	12		0.3					0.3	0.8											1.0		
	13		0.0					0.0	0.0											0.0		
	14		0.0					0.0	0.0											0.0		
	15		0.0					0.0	0.0											0.0		
	16		0.0					0.0	0.0											0.0		
	17		0.0					0.0	0.0											0.0		
	18		0.0					0.0	0.0											0.0		
	19		0.0					0.0	0.0											0.0		
	20		0.0					0.0	0.0											0.0		
	21		0.0					0.0	0.0											0.0		
	22		0.0					0.0	0.0											0.0		
	23		0.0					0.0	0.0											0.0		
	0		0.0					0.0	0.0											0.0		
	1		0.0					0.0	0.0											0.0		
	2		0.0					0.0	0.0											0.0		
	3		0.0					0.0	0.0											0.0		
	4		0.0					0.0	0.0											0.0		
	5		0.0					0.0	0.0											0.0		
	6		0.0					0.0	0.0											0.0		
	7		0.0					0.0	0.0											0.0		
	8		0.0					0.0	0.0											0.0		
	9		0.0					0.0	0.0											0.0		
日合計			12.5					10.5	11.8											13.9		
*総雨量			175.8					175.1	150.2											165.4		

\*総雨量は一連降雨の合計

近畿地方整備局 淀川水系 対象洪水観測所時間雨量表

洪水日	S31.9.25 衣那古 (6.5)	阿保 (5.1)	坂下 (6.3)	阿波 (5.2)	井之市 (水)	斜 (気)	斜ヶ別所 (水)	斜ヶ別所 (6.6)	藤原 (6.1)	壺生ダム (水)	空間 (水)	壺生 (水)	家肝 (水)	名張 (気)	曹爾 (6.8)	曹爾 (水)	青蓮池ダム (水)	名張 (6.4)	国津 (水)	国風山 (気)	伊賀見 (水)
9-10		0.0		0.0				0.0	0.0			0.0			0.0						
11		0.0		0.0				0.0	0.0			0.0			0.0						
12		0.0		0.0				0.0	0.0			0.0			0.0						
13		0.0		0.0				0.0	0.0			0.0			0.0						
14		0.0		0.0				0.0	0.0			0.0			0.0						
15		0.0		0.0				0.0	0.0			0.0			0.0						
16		0.0		0.0				0.0	0.0			0.0			0.0						
17		0.0		0.0				0.0	0.0			0.0			0.0						
18		0.0		0.0				0.0	0.0			0.0			0.0						
19		0.0		0.0				0.0	0.0			0.0			0.0						
20		0.0		0.0				0.0	0.0			0.0			0.0						
21		0.1		0.0				4.0	0.0			0.0			2.0						
22		0.1		0.0				4.0	0.8			2.0			2.0						
23		2.4		0.0				4.0	2.0			2.0			2.0						
0		1.4		0.0				4.0	0.4			2.0			2.0						
1		0.1		0.0				4.0	0.1			2.0			2.0						
2		0.1		0.0				4.0	0.1			2.0			2.0						
3		2.5		0.0				4.0	2.1			2.0			2.0						
4		1.5		0.0				4.0	0.7			3.0			2.0						
5		4.3		0.0				4.0	13.0			3.0			2.0						
6		2.5		0.0				4.0	4.8			3.0			2.0						
7		6.5		0.0				3.0	14.8			9.0			2.0						
8		1.7		0.0				3.0	2.9			4.5			3.0						
9		3.3		0.0				3.0	8.0			4.9			3.0						
日合計		26.5		49.7				49.7	39.4			36.0			36.0						
9-10		6.3		0.0				1.0	6.4			6.6			7.6						
11		2.3		0.0				1.5	1.8			2.2			1.4						
12		0.5		0.0				2.5	2.2			1.8			2.4						
13		3.4		0.0				2.0	4.6			2.0			3.6						
14		3.2		0.0				4.0	2.4			2.4			1.6						
15		2.4		0.0				2.0	4.1			1.6			2.8						
16		3.2		0.0				1.0	1.1			2.0			2.6						
17		0.3		12.0				0.5	1.0			0.2			0.0						
18		0.0		12.0				2.5	2.0			0.8			0.4						
19		2.4		12.0				3.0	1.4			4.2			10.8						
20		4.0		12.0				1.5	3.4			6.2			4.0						
21		5.0		12.0				3.5	5.7			8.6			5.9						
22		1.7		2.0				2.5	4.5			2.6			3.3						
23		0.8		1.0				1.4	3.8			1.8			2.6						
0		1.0		1.0				2.1	4.2			2.6			2.5						
1		0.8		1.0				0.2	0.5			1.0			1.6						
2		1.7		1.0				1.0	1.4			0.4			2.7						
3		2.5		1.0				3.8	2.2			5.6			8.1						
4		10.0		9.0				8.0	6.5			7.4			6.3						
5		17.0		10.0				19.0	15.1			23.6			18.4						
6		25.0		10.0				11.0	13.8			12.4			29.7						
7		15.0		36.0				15.5	24.9			24.0			19.0						
8		25.0		36.0				22.5	25.4			27.6			34.0						
9		25.0		36.0				22.5	25.4			27.6			34.0						
日合計		188.5		204.0				118.0	142.4			167.6			191.4						183.8

近畿地方整備局 淀川水系 対象洪水観測所時間雨量表

洪水 日 時	S31.9.25 衣那古 (6.5)	阿保 (5.1)	坂下 (6.3)	阿波 (5.2)	井之市 (水)	斜 (気)	斜ヶ別所 (水)	斜ヶ別所 (6.6)	藤原 (6.1)	壺生ダム (水)	空間 (水)	壺生 (水)	家肝 (水)	名張 (気)	曹府 (6.8)	曹府 (水)	青蓮池ダム (水)	名張 (6.4)	国津 (水)	国風山 (気)	伊賀見 (水)
9-10	-	22.0	-	8.0	-	-	-	12.0	16.3	-	-	16.0	-	-	21.0	-	-	23.2	-	-	-
11	-	7.0	-	8.0	-	-	-	1.0	2.0	-	-	1.6	-	-	2.5	-	-	6.5	-	-	-
12	-	1.0	-	7.0	-	-	-	0.3	0.6	-	-	0.4	-	-	0.3	-	-	0.7	-	-	-
13	-	0.0	-	0.0	-	-	-	0.1	0.0	-	-	0.0	-	-	0.2	-	-	0.0	-	-	-
14	-	0.0	-	0.0	-	-	-	9.0	0.0	-	-	0.0	-	-	0.0	-	-	0.0	-	-	-
15	-	0.0	-	0.0	-	-	-	0.0	0.0	-	-	0.0	-	-	0.0	-	-	0.0	-	-	-
16	-	0.0	-	0.0	-	-	-	0.0	0.0	-	-	0.0	-	-	0.0	-	-	0.0	-	-	-
17	-	0.0	-	0.0	-	-	-	0.0	0.0	-	-	0.0	-	-	0.0	-	-	0.0	-	-	-
18	-	0.0	-	0.0	-	-	-	0.0	0.0	-	-	0.0	-	-	0.0	-	-	0.0	-	-	-
19	-	0.0	-	0.0	-	-	-	0.0	0.0	-	-	0.0	-	-	0.0	-	-	0.0	-	-	-
20	-	0.0	-	0.0	-	-	-	0.0	0.0	-	-	0.0	-	-	0.0	-	-	0.0	-	-	-
21	-	0.0	-	0.0	-	-	-	0.0	0.0	-	-	0.0	-	-	0.0	-	-	0.0	-	-	-
22	-	0.0	-	0.0	-	-	-	0.0	0.0	-	-	0.0	-	-	0.0	-	-	0.0	-	-	-
23	-	0.0	-	0.0	-	-	-	0.0	0.0	-	-	0.0	-	-	0.0	-	-	0.0	-	-	-
0	-	0.0	-	0.0	-	-	-	0.0	0.0	-	-	0.0	-	-	0.0	-	-	0.0	-	-	-
1	-	0.0	-	0.0	-	-	-	0.0	0.0	-	-	0.0	-	-	0.0	-	-	0.0	-	-	-
2	-	0.0	-	0.0	-	-	-	0.0	0.0	-	-	0.0	-	-	0.0	-	-	0.0	-	-	-
3	-	0.0	-	0.0	-	-	-	0.0	0.0	-	-	0.0	-	-	0.0	-	-	0.0	-	-	-
4	-	0.0	-	0.0	-	-	-	0.0	0.0	-	-	0.0	-	-	0.0	-	-	0.0	-	-	-
5	-	0.0	-	0.0	-	-	-	0.0	0.0	-	-	0.0	-	-	0.0	-	-	0.0	-	-	-
6	-	0.0	-	0.0	-	-	-	0.0	0.0	-	-	0.0	-	-	0.0	-	-	0.0	-	-	-
7	-	0.0	-	0.0	-	-	-	0.0	0.0	-	-	0.0	-	-	0.0	-	-	0.0	-	-	-
8	-	0.0	-	0.0	-	-	-	0.0	0.0	-	-	0.0	-	-	0.0	-	-	0.0	-	-	-
9	-	0.0	-	0.0	-	-	-	0.0	0.0	-	-	0.0	-	-	0.0	-	-	0.0	-	-	-
日合計	-	30.0	-	23.0	-	-	-	22.4	18.9	-	-	18.0	-	-	24.0	-	-	30.4	-	-	-
*総雨量	-	215.0	-	227.0	-	-	-	189.4	211.0	-	-	225.0	-	-	251.4	-	-	247.8	-	-	-

\*総雨量は一連降雨の合計

近畿地方整備局 淀川水系 対象洪水観測所時間雨量表

洪水 日 時	SS1.9.25 曹爾 (気)	伊賀丸 (7.2)	太郎生 (水)	太郎生 (5.7)	霧生 (水)	霧生 (5.0)	大字砦 (気)	大字砦 (水)	古市場 (水)	内牧 (水)	岩端 (5.9)	高尾 (気)	山粕 (7.5)	桃原 (7.1)	桃原 (水)	土屋原 (7.3)	菅野 (水)	神末 (水)	白山 (気)	粥見 (気)	黒津	
9-10	-	-	-	-	-	-	-	-	0.0	-	-	0.0	-	-	-	-	-	-	-	-	-	-
11	-	-	-	-	-	-	-	-	0.0	-	-	0.0	-	-	-	-	-	-	-	-	-	-
12	-	-	-	-	-	-	-	-	0.0	-	-	0.0	-	-	-	-	-	-	-	-	-	-
13	-	-	-	-	-	-	-	-	0.0	-	-	0.0	-	-	-	-	-	-	-	-	-	-
14	-	-	-	-	-	-	-	-	0.0	-	-	0.0	-	-	-	-	-	-	-	-	-	-
15	-	-	-	-	-	-	-	-	0.0	-	-	0.0	-	-	-	-	-	-	-	-	-	-
16	-	-	-	-	-	-	-	-	0.0	-	-	0.0	-	-	-	-	-	-	-	-	-	-
17	-	-	-	-	-	-	-	-	0.0	-	-	0.0	-	-	-	-	-	-	-	-	-	-
18	-	-	-	-	-	-	-	-	0.0	-	-	0.0	-	-	-	-	-	-	-	-	-	-
19	-	-	-	-	-	-	-	-	0.0	-	-	0.0	-	-	-	-	-	-	-	-	-	-
20	-	-	-	-	-	-	-	-	0.0	-	-	0.0	-	-	-	-	-	-	-	-	-	-
21	-	-	-	-	-	-	-	-	0.0	-	-	0.0	-	-	-	-	-	-	-	-	-	-
22	-	-	-	-	-	-	-	-	0.0	-	-	0.0	-	-	-	-	-	-	-	-	-	-
23	-	-	-	-	-	-	-	-	0.0	-	-	0.0	-	-	-	-	-	-	-	-	-	-
0	-	-	-	-	-	-	-	-	0.0	-	-	0.0	-	-	-	-	-	-	-	-	-	-
1	-	-	-	-	-	-	-	-	0.0	-	-	0.0	-	-	-	-	-	-	-	-	-	-
2	-	-	-	-	-	-	-	-	0.0	-	-	0.0	-	-	-	-	-	-	-	-	-	-
3	-	-	-	-	-	-	-	-	8.0	-	-	5.0	-	-	-	-	-	-	-	-	-	-
4	-	-	-	-	-	-	-	-	7.0	-	-	5.0	-	-	-	-	-	-	-	-	-	-
5	-	-	-	-	-	-	-	-	7.0	-	-	5.0	-	-	-	-	-	-	-	-	-	-
6	-	-	-	-	-	-	-	-	7.0	-	-	5.0	-	-	-	-	-	-	-	-	-	-
7	-	-	-	-	-	-	-	-	7.0	-	-	5.0	-	-	-	-	-	-	-	-	-	-
8	-	-	-	-	-	-	-	-	7.0	-	-	4.0	-	-	-	-	-	-	-	-	-	-
9	-	-	-	-	-	-	-	-	7.0	-	-	4.0	-	-	-	-	-	-	-	-	-	-
日合計	-	-	-	-	-	-	-	-	50.0	-	-	33.0	-	-	-	-	-	-	-	-	-	-
9-10	-	-	-	-	-	-	-	-	3.0	-	-	4.0	-	-	-	-	-	-	-	-	-	-
11	-	-	-	-	-	-	-	-	3.0	-	-	4.0	-	-	-	-	-	-	-	-	-	-
12	-	-	-	-	-	-	-	-	2.0	-	-	4.0	-	-	-	-	-	-	-	-	-	-
13	-	-	-	-	-	-	-	-	1.0	-	-	4.0	-	-	-	-	-	-	-	-	-	-
14	-	-	-	-	-	-	-	-	1.0	-	-	4.0	-	-	-	-	-	-	-	-	-	-
15	-	-	-	-	-	-	-	-	2.0	-	-	4.0	-	-	-	-	-	-	-	-	-	-
16	-	-	-	-	-	-	-	-	2.0	-	-	4.0	-	-	-	-	-	-	-	-	-	-
17	-	-	-	-	-	-	-	-	3.0	-	-	4.0	-	-	-	-	-	-	-	-	-	-
18	-	-	-	-	-	-	-	-	3.0	-	-	4.0	-	-	-	-	-	-	-	-	-	-
19	-	-	-	-	-	-	-	-	4.0	-	-	3.0	-	-	-	-	-	-	-	-	-	-
20	-	-	-	-	-	-	-	-	5.0	-	-	3.0	-	-	-	-	-	-	-	-	-	-
21	-	-	-	-	-	-	-	-	5.0	-	-	3.0	-	-	-	-	-	-	-	-	-	-
22	-	-	-	-	-	-	-	-	5.0	-	-	5.0	-	-	-	-	-	-	-	-	-	-
23	-	-	-	-	-	-	-	-	5.0	-	-	6.0	-	-	-	-	-	-	-	-	-	-
0	-	-	-	-	-	-	-	-	6.0	-	-	6.0	-	-	-	-	-	-	-	-	-	-
1	-	-	-	-	-	-	-	-	2.0	-	-	1.0	-	-	-	-	-	-	-	-	-	-
2	-	-	-	-	-	-	-	-	1.0	-	-	1.0	-	-	-	-	-	-	-	-	-	-
3	-	-	-	-	-	-	-	-	1.0	-	-	1.0	-	-	-	-	-	-	-	-	-	-
4	-	-	-	-	-	-	-	-	11.0	-	-	19.0	-	-	-	-	-	-	-	-	-	-
5	-	-	-	-	-	-	-	-	11.0	-	-	20.0	-	-	-	-	-	-	-	-	-	-
6	-	-	-	-	-	-	-	-	12.0	-	-	20.0	-	-	-	-	-	-	-	-	-	-
7	-	-	-	-	-	-	-	-	22.0	-	-	20.0	-	-	-	-	-	-	-	-	-	-
8	-	-	-	-	-	-	-	-	22.0	-	-	19.0	-	-	-	-	-	-	-	-	-	-
9	-	-	-	-	-	-	-	-	22.0	-	-	19.0	-	-	-	-	-	-	-	-	-	-
日合計	-	-	-	-	-	-	-	-	154.0	-	-	132.0	-	-	-	-	-	-	-	-	-	-

近畿地方整備局 淀川水系 対象洪水観測所時雨量表

洪水	S31.9.25	朝霞 (気)	伊賀丸 (7.2)	太郎生 (水)	太郎生 (5.7)	霧生 (水)	霧生 (5.0)	大字泥 (気)	大字泥 (水)	古市場 (水)	内牧 (水)	岩端 (5.9)	高見 (気)	山和 (7.5)	桃原 (7.1)	桃原 (水)	土屋原 (7.3)	菅野 (水)	神末 (水)	白山 (気)	朝見 (気)	黒津
日	9-10	-	-	-	-	-	-	-	-	4.0	-	-	5.0	-	-	-	-	-	-	-	-	-
	11	-	-	-	-	-	-	-	-	4.0	-	-	5.0	-	-	-	-	-	-	-	-	-
	12	-	-	-	-	-	-	-	-	4.0	-	-	5.0	-	-	-	-	-	-	-	-	-
	13	-	-	-	-	-	-	-	-	0.0	-	-	0.0	-	-	-	-	-	-	-	-	-
	14	-	-	-	-	-	-	-	-	0.0	-	-	0.0	-	-	-	-	-	-	-	-	-
	15	-	-	-	-	-	-	-	-	0.0	-	-	0.0	-	-	-	-	-	-	-	-	-
	16	-	-	-	-	-	-	-	-	0.0	-	-	0.0	-	-	-	-	-	-	-	-	-
	17	-	-	-	-	-	-	-	-	0.0	-	-	0.0	-	-	-	-	-	-	-	-	-
	18	-	-	-	-	-	-	-	-	0.0	-	-	0.0	-	-	-	-	-	-	-	-	-
	19	-	-	-	-	-	-	-	-	0.0	-	-	0.0	-	-	-	-	-	-	-	-	-
	20	-	-	-	-	-	-	-	-	0.0	-	-	0.0	-	-	-	-	-	-	-	-	-
	21	-	-	-	-	-	-	-	-	0.0	-	-	0.0	-	-	-	-	-	-	-	-	-
	22	-	-	-	-	-	-	-	-	0.0	-	-	0.0	-	-	-	-	-	-	-	-	-
	23	-	-	-	-	-	-	-	-	0.0	-	-	0.0	-	-	-	-	-	-	-	-	-
	0	-	-	-	-	-	-	-	-	0.0	-	-	0.0	-	-	-	-	-	-	-	-	-
	1	-	-	-	-	-	-	-	-	0.0	-	-	0.0	-	-	-	-	-	-	-	-	-
	2	-	-	-	-	-	-	-	-	0.0	-	-	0.0	-	-	-	-	-	-	-	-	-
	3	-	-	-	-	-	-	-	-	0.0	-	-	0.0	-	-	-	-	-	-	-	-	-
	4	-	-	-	-	-	-	-	-	0.0	-	-	0.0	-	-	-	-	-	-	-	-	-
	5	-	-	-	-	-	-	-	-	0.0	-	-	0.0	-	-	-	-	-	-	-	-	-
	6	-	-	-	-	-	-	-	-	0.0	-	-	0.0	-	-	-	-	-	-	-	-	-
	7	-	-	-	-	-	-	-	-	0.0	-	-	0.0	-	-	-	-	-	-	-	-	-
	8	-	-	-	-	-	-	-	-	0.0	-	-	0.0	-	-	-	-	-	-	-	-	-
	9	-	-	-	-	-	-	-	-	0.0	-	-	0.0	-	-	-	-	-	-	-	-	-
日合計		-	-	-	-	-	-	-	-	12.0	-	-	15.0	-	-	-	-	-	-	-	-	-
*総雨量		-	-	-	-	-	-	-	-	216.0	-	-	230.0	-	-	-	-	-	-	-	-	-

\*総雨量は一連降雨の合計

近畿地方整備局 淀川水系 対象洪水観測所時間雨量表

洪水	S31.9.25	大鳥居	笠取	高井	壺生	三栖	神吉	桂	中川	北大河原	湯船	東別院	本梅	殿田	岩山	小田原	柳宮	南新田	大河原	大峯	高原	愛宕山
日	9-10	-	-	-	-	-	-	-	-	-	-	-	-	-	-	-	0.0	-	0.0	-	-	0.0
	11	-	-	-	-	-	-	-	-	-	-	-	-	-	-	-	0.0	-	0.0	-	-	0.0
	12	-	-	-	-	-	-	-	-	-	-	-	-	-	-	-	0.0	-	0.0	-	-	0.0
	13	-	-	-	-	-	-	-	-	-	-	-	-	-	-	-	0.0	-	0.0	-	-	0.0
	14	-	-	-	-	-	-	-	-	-	-	-	-	-	-	-	0.0	-	0.0	-	-	0.0
	15	-	-	-	-	-	-	-	-	-	-	-	-	-	-	-	0.0	-	0.0	-	-	0.0
	16	-	-	-	-	-	-	-	-	-	-	-	-	-	-	-	0.0	-	0.0	-	-	0.0
	17	-	-	-	-	-	-	-	-	-	-	-	-	-	-	-	0.0	-	0.0	-	-	0.0
	18	-	-	-	-	-	-	-	-	-	-	-	-	-	-	-	0.0	-	0.0	-	-	0.0
	19	-	-	-	-	-	-	-	-	-	-	-	-	-	-	-	0.0	-	0.0	-	-	0.0
25	20	-	-	-	-	-	-	-	-	-	-	-	-	-	-	-	0.0	-	0.0	-	-	0.0
日	21	-	-	-	-	-	-	-	-	-	-	-	-	-	-	-	0.0	-	0.0	-	-	0.0
	22	-	-	-	-	-	-	-	-	-	-	-	-	-	-	-	0.0	-	0.5	-	-	0.5
	23	-	-	-	-	-	-	-	-	-	-	-	-	-	-	-	2.2	-	2.2	-	-	2.2
	0	-	-	-	-	-	-	-	-	-	-	-	-	-	-	-	1.3	-	0.9	-	-	0.7
	1	-	-	-	-	-	-	-	-	-	-	-	-	-	-	-	0.8	-	0.3	-	-	2.7
	2	-	-	-	-	-	-	-	-	-	-	-	-	-	-	-	3.5	-	0.3	-	-	2.8
	3	-	-	-	-	-	-	-	-	-	-	-	-	-	-	-	5.9	-	5.8	-	-	2.0
	4	-	-	-	-	-	-	-	-	-	-	-	-	-	-	-	8.6	-	7.7	-	-	4.4
	5	-	-	-	-	-	-	-	-	-	-	-	-	-	-	-	5.4	-	6.4	-	-	2.7
	6	-	-	-	-	-	-	-	-	-	-	-	-	-	-	-	3.3	-	4.8	-	-	4.2
	7	-	-	-	-	-	-	-	-	-	-	-	-	-	-	-	2.9	-	0.6	-	-	4.4
	8	-	-	-	-	-	-	-	-	-	-	-	-	-	-	-	4.6	-	6.4	-	-	6.4
	9	-	-	-	-	-	-	-	-	-	-	-	-	-	-	-	6.7	-	3.1	-	-	7.9
日合計		-	-	-	-	-	-	-	-	-	-	-	-	-	-	-	45.5	-	36.8	-	-	38.9
	9-10	-	-	-	-	-	-	-	-	-	-	-	-	-	-	-	3.2	-	6.4	-	-	14.2
	11	-	-	-	-	-	-	-	-	-	-	-	-	-	-	-	2.2	-	1.7	-	-	9.4
	12	-	-	-	-	-	-	-	-	-	-	-	-	-	-	-	5.6	-	2.0	-	-	3.4
	13	-	-	-	-	-	-	-	-	-	-	-	-	-	-	-	6.5	-	5.3	-	-	0.4
	14	-	-	-	-	-	-	-	-	-	-	-	-	-	-	-	5.2	-	8.2	-	-	4.6
	15	-	-	-	-	-	-	-	-	-	-	-	-	-	-	-	1.4	-	1.5	-	-	2.4
	16	-	-	-	-	-	-	-	-	-	-	-	-	-	-	-	4.5	-	0.3	-	-	0.2
	17	-	-	-	-	-	-	-	-	-	-	-	-	-	-	-	0.4	-	0.1	-	-	1.9
	18	-	-	-	-	-	-	-	-	-	-	-	-	-	-	-	0.0	-	0.3	-	-	0.9
	19	-	-	-	-	-	-	-	-	-	-	-	-	-	-	-	0.4	-	0.9	-	-	1.2
26	20	-	-	-	-	-	-	-	-	-	-	-	-	-	-	-	1.1	-	0.7	-	-	1.0
日	21	-	-	-	-	-	-	-	-	-	-	-	-	-	-	-	1.8	-	1.8	-	-	0.5
	22	-	-	-	-	-	-	-	-	-	-	-	-	-	-	-	1.9	-	3.6	-	-	0.0
	23	-	-	-	-	-	-	-	-	-	-	-	-	-	-	-	1.4	-	1.9	-	-	2.1
	0	-	-	-	-	-	-	-	-	-	-	-	-	-	-	-	1.1	-	1.2	-	-	6.1
	1	-	-	-	-	-	-	-	-	-	-	-	-	-	-	-	0.1	-	0.1	-	-	3.6
	2	-	-	-	-	-	-	-	-	-	-	-	-	-	-	-	0.2	-	0.0	-	-	3.4
	3	-	-	-	-	-	-	-	-	-	-	-	-	-	-	-	1.5	-	0.6	-	-	2.6
	4	-	-	-	-	-	-	-	-	-	-	-	-	-	-	-	3.0	-	3.6	-	-	2.2
	5	-	-	-	-	-	-	-	-	-	-	-	-	-	-	-	8.1	-	5.1	-	-	8.7
	6	-	-	-	-	-	-	-	-	-	-	-	-	-	-	-	6.1	-	3.8	-	-	4.7
	7	-	-	-	-	-	-	-	-	-	-	-	-	-	-	-	10.4	-	7.8	-	-	10.3
	8	-	-	-	-	-	-	-	-	-	-	-	-	-	-	-	9.9	-	12.3	-	-	7.3
	9	-	-	-	-	-	-	-	-	-	-	-	-	-	-	-	12.4	-	21.2	-	-	10.1
日合計		-	-	-	-	-	-	-	-	-	-	-	-	-	-	-	88.4	-	90.4	-	-	101.2

近畿地方整備局 淀川水系 対象洪水観測所時雨量表

洪水	S31.9.25	大鳥居	笠取	高井	壺生	三栖	神吉	桂	中川	北大河原	湯船	東別院	本梅	殿田	岩山	小田原	朝宮	南新田	大河原	大峯	高原	愛宕山
日	9-10	-	-	-	-	-	-	-	-	-	-	-	-	-	-	-	10.5	-	16.6	-	-	5.1
	11	-	-	-	-	-	-	-	-	-	-	-	-	-	-	-	1.4	-	3.3	-	-	4.5
	12	-	-	-	-	-	-	-	-	-	-	-	-	-	-	-	0.6	-	0.8	-	-	2.9
	13	-	-	-	-	-	-	-	-	-	-	-	-	-	-	-	0.0	-	0.1	-	-	0.4
	14	-	-	-	-	-	-	-	-	-	-	-	-	-	-	-	0.0	-	0.0	-	-	0.0
	15	-	-	-	-	-	-	-	-	-	-	-	-	-	-	-	0.0	-	0.0	-	-	0.0
	16	-	-	-	-	-	-	-	-	-	-	-	-	-	-	-	0.0	-	0.0	-	-	0.0
	17	-	-	-	-	-	-	-	-	-	-	-	-	-	-	-	0.0	-	0.0	-	-	0.0
	18	-	-	-	-	-	-	-	-	-	-	-	-	-	-	-	0.0	-	0.0	-	-	0.0
	19	-	-	-	-	-	-	-	-	-	-	-	-	-	-	-	0.0	-	0.0	-	-	0.0
	20	-	-	-	-	-	-	-	-	-	-	-	-	-	-	-	0.0	-	0.0	-	-	0.0
	21	-	-	-	-	-	-	-	-	-	-	-	-	-	-	-	0.0	-	0.0	-	-	0.0
	22	-	-	-	-	-	-	-	-	-	-	-	-	-	-	-	0.0	-	0.0	-	-	0.0
	23	-	-	-	-	-	-	-	-	-	-	-	-	-	-	-	0.0	-	0.0	-	-	0.0
	0	-	-	-	-	-	-	-	-	-	-	-	-	-	-	-	0.0	-	0.0	-	-	0.0
	1	-	-	-	-	-	-	-	-	-	-	-	-	-	-	-	0.0	-	0.0	-	-	0.0
	2	-	-	-	-	-	-	-	-	-	-	-	-	-	-	-	0.0	-	0.0	-	-	0.0
	3	-	-	-	-	-	-	-	-	-	-	-	-	-	-	-	0.0	-	0.0	-	-	0.0
	4	-	-	-	-	-	-	-	-	-	-	-	-	-	-	-	0.0	-	0.0	-	-	0.0
	5	-	-	-	-	-	-	-	-	-	-	-	-	-	-	-	0.0	-	0.0	-	-	0.0
	6	-	-	-	-	-	-	-	-	-	-	-	-	-	-	-	0.0	-	0.0	-	-	0.0
	7	-	-	-	-	-	-	-	-	-	-	-	-	-	-	-	0.0	-	0.0	-	-	0.0
	8	-	-	-	-	-	-	-	-	-	-	-	-	-	-	-	0.0	-	0.0	-	-	0.0
	9	-	-	-	-	-	-	-	-	-	-	-	-	-	-	-	0.0	-	0.0	-	-	0.0
日合計		-	-	-	-	-	-	-	-	-	-	-	-	-	-	-	12.5	-	20.8	-	-	13.0
*総雨量		-	-	-	-	-	-	-	-	-	-	-	-	-	-	-	146.4	-	148.0	-	-	133.1

\*総雨量は一連降雨の合計

近畿地方整備局 淀川水系 河養洪水観測所時雨量表

洪水日	時	SS1.9.25 魚谷峠	平野	水口	物言	小原	笠取山	天理	鷺家口	世木堰堤	荒冲橋	東本陣						
25日	9-10	0.0	-	0.0	-	-	-	-	0.0	-	-	0.0						
	11	0.0	-	0.0	-	-	-	-	0.0	-	-	0.0						
	12	0.0	-	0.0	-	-	-	-	0.0	-	-	0.0						
	13	0.0	-	0.0	-	-	-	-	0.0	-	-	0.0						
	14	0.0	-	0.0	-	-	-	-	0.0	-	-	0.0						
	15	0.0	-	0.0	-	-	-	-	0.0	-	-	0.0						
	16	0.0	-	0.0	-	-	-	-	0.0	-	-	0.0						
	17	0.0	-	0.0	-	-	-	-	0.0	-	-	0.0						
	18	0.0	-	0.0	-	-	-	-	0.0	-	-	0.0						
26日	19	0.0	-	0.0	-	-	-	-	0.0	-	-	0.0						
	20	0.0	-	0.0	-	-	-	-	0.0	-	-	0.0						
	21	0.0	-	0.0	-	-	-	-	0.0	-	-	0.1						
	22	0.0	-	0.4	-	-	-	-	0.0	-	-	0.5						
	23	0.0	-	0.6	-	-	-	-	0.0	-	-	1.6						
	0	1.0	-	0.8	-	-	-	-	6.0	-	-	8.7						
	1	0.0	-	0.6	-	-	-	-	6.0	-	-	3.3						
	2	0.0	-	0.8	-	-	-	-	6.0	-	-	2.6						
	3	0.0	-	3.8	-	-	-	-	6.0	-	-	3.4						
4	18.0	-	6.0	-	-	-	-	6.0	-	-	2.0							
5	2.0	-	5.4	-	-	-	-	6.0	-	-	2.6							
6	0.0	-	3.0	-	-	-	-	6.0	-	-	5.3							
7	0.0	-	2.6	-	-	-	-	6.0	-	-	3.0							
8	2.0	-	2.0	-	-	-	-	8.0	-	-	3.2							
9	6.0	-	4.0	-	-	-	-	11.0	-	-	13.5							
日合計	29.0	-	30.0	-	67.0	-	49.8	239.0	-	-	124.8							
26日	9-10	0.0	-	4.4	-	-	-	-	6.0	-	-	7.7						
	11	22.0	-	2.8	-	-	-	-	19.0	-	-	6.6						
	12	4.0	-	3.4	-	-	-	-	19.0	-	-	2.7						
	13	0.0	-	6.4	-	-	-	-	4.0	-	-	1.6						
	14	0.0	-	3.0	-	-	-	-	2.0	-	-	3.5						
	15	6.0	-	2.7	-	-	-	-	3.0	-	-	1.4						
	16	0.0	-	0.0	-	-	-	-	2.0	-	-	0.4						
	17	0.0	-	0.0	-	-	-	-	2.0	-	-	0.9						
	18	2.0	-	0.0	-	-	-	-	4.0	-	-	0.4						
26日	19	0.0	-	0.6	-	-	-	-	9.0	-	-	1.4						
	20	2.0	-	0.8	-	-	-	-	9.0	-	-	0.3						
	21	1.0	-	2.4	-	-	-	-	6.0	-	-	0.4						
	22	0.0	-	1.8	-	-	-	-	16.0	-	-	0.0						
	23	1.0	-	0.4	-	-	-	-	5.0	-	-	1.2						
	0	5.0	-	0.4	-	-	-	-	5.0	-	-	2.8						
	1	0.0	-	0.0	-	-	-	-	3.0	-	-	3.5						
	2	6.0	-	0.3	-	-	-	-	13.0	-	-	6.9						
	3	2.0	-	0.4	-	-	-	-	13.0	-	-	12.2						
4	0.0	-	0.6	-	-	-	-	9.0	-	-	12.6							
5	7.0	-	8.2	-	-	-	-	9.0	-	-	5.8							
6	5.0	-	16.6	-	-	-	-	11.0	-	-	11.5							
7	4.0	-	27.0	-	-	-	-	16.0	-	-	14.2							
8	7.0	-	27.8	-	-	-	-	41.0	-	-	18.4							
9	6.0	-	26.0	-	-	-	-	13.0	-	-	8.4							
日合計	80.0	-	136.0	-	239.0	-	124.8	239.0	-	-	124.8							



近畿地方整備局 淀川水系 河養洪水観測所時雨量表

洪水日	時	S31.9.25	魚谷峠	平野	水口	物言	小原	笠取山	天理	鷺家口	世木堰堤	荒冲橋	東本陣						
27日	9-10	5.0	-	13.0	-	-	-	-	-	4.0	-	-	6.6						
	11	2.0	-	6.0	-	-	-	-	-	1.0	-	-	1.7						
	12	0.0	-	1.2	-	-	-	-	-	1.0	-	-	0.3						
	13	0.0	-	0.0	-	-	-	-	-	0.0	-	-	0.0						
	14	0.0	-	0.0	-	-	-	-	-	0.0	-	-	0.0						
	15	1.0	-	0.0	-	-	-	-	-	0.0	-	-	0.0						
	16	0.0	-	0.0	-	-	-	-	-	0.0	-	-	0.0						
	17	0.0	-	0.0	-	-	-	-	-	0.0	-	-	0.0						
	18	0.0	-	0.0	-	-	-	-	-	0.0	-	-	0.0						
19	0.0	-	0.0	-	-	-	-	-	0.0	-	-	0.0							
20	0.0	-	0.0	-	-	-	-	-	0.0	-	-	0.0							
21	0.0	-	0.0	-	-	-	-	-	0.0	-	-	0.0							
22	0.0	-	0.0	-	-	-	-	-	0.0	-	-	0.0							
23	0.0	-	0.0	-	-	-	-	-	0.0	-	-	0.0							
0	0.0	-	0.0	-	-	-	-	-	0.0	-	-	0.0							
1	0.0	-	0.0	-	-	-	-	-	0.0	-	-	0.0							
2	0.0	-	0.0	-	-	-	-	-	0.0	-	-	0.0							
3	0.0	-	0.0	-	-	-	-	-	0.0	-	-	0.0							
4	0.0	-	0.0	-	-	-	-	-	0.0	-	-	0.0							
5	0.0	-	0.0	-	-	-	-	-	0.0	-	-	0.0							
6	0.0	-	0.0	-	-	-	-	-	0.0	-	-	0.0							
7	0.0	-	0.0	-	-	-	-	-	0.0	-	-	0.0							
8	0.0	-	0.0	-	-	-	-	-	0.0	-	-	0.0							
9	0.0	-	0.0	-	-	-	-	-	0.0	-	-	0.0							
日合計		8.0	-	20.2	-	-	-	-	-	6.0	-	-	8.6						
*総雨量		117.0	-	186.2	-	-	-	-	-	312.0	-	-	183.2						
		8.0																	

近畿地方整備局 淀川水系 対象洪水観測所時間雨量表

洪水	S33.8.24	上弓削	京北 (気)	黒田 (1.0.2)	上黒田	広河原 (1.6)	鎌倉 (1.3)	花背	榎	園部 (1.5)	園部 (気)	園部 (府)	殿田 (1.4)	新町 (0.5)	新庄 (0.4)	亀岡	亀岡 (0.7)	周山 (府)	周山 (0.3)	雲ヶ畑 (0.8)	上賀茂
日	9-10	-	-	0.0	-	-	-	0.0	-	-	-	-	-	-	-	-	0.0	0.0	0.0	0.0	-
	11	-	-	0.0	-	-	-	0.0	-	-	-	-	-	-	-	-	0.0	0.0	0.0	0.0	-
	12	-	-	0.0	-	-	-	0.0	-	-	-	-	-	-	-	-	0.0	0.0	0.0	0.0	-
	13	-	-	0.0	-	-	-	0.0	-	-	-	-	-	-	-	-	0.0	0.0	0.0	0.0	-
	14	-	-	0.0	-	-	-	0.0	-	-	-	-	-	-	-	-	0.0	0.0	0.0	0.0	-
	15	-	-	0.0	-	-	-	0.0	-	-	-	-	-	-	-	-	0.0	0.0	0.0	0.0	-
	16	-	-	0.0	-	-	-	0.0	-	-	-	-	-	-	-	-	0.0	0.0	0.0	0.0	-
	17	-	-	0.0	-	-	-	0.0	-	-	-	-	-	-	-	-	0.0	0.0	0.0	0.0	-
	18	-	-	0.0	-	-	-	0.0	-	-	-	-	-	-	-	-	0.0	0.0	0.0	0.0	-
	19	-	-	0.0	-	-	-	0.0	-	-	-	-	-	-	-	-	0.0	0.0	0.0	0.0	-
23	20	-	-	0.0	-	-	-	0.0	-	-	-	-	-	-	-	-	0.0	0.0	0.0	0.0	-
日	21	-	-	0.0	-	-	-	0.0	-	-	-	-	-	-	-	-	0.0	0.0	0.0	0.0	-
	22	-	-	0.0	-	-	-	0.0	-	-	-	-	-	-	-	-	0.0	0.0	0.0	0.0	-
	23	-	-	0.0	-	-	-	0.0	-	-	-	-	-	-	-	-	0.0	0.0	0.0	0.0	-
	0	-	-	0.0	-	-	-	0.0	-	-	-	-	-	-	-	-	0.0	0.0	0.0	0.0	-
	1	-	-	0.0	-	-	-	0.0	-	-	-	-	-	-	-	-	0.0	0.0	0.0	0.0	-
	2	-	-	0.0	-	-	-	0.0	-	-	-	-	-	-	-	-	0.0	0.0	0.0	0.0	-
	3	-	-	0.0	-	-	-	0.0	-	-	-	-	-	-	-	-	0.0	0.0	0.0	0.0	-
	4	-	-	0.0	-	-	-	0.0	-	-	-	-	-	-	-	-	0.0	0.0	0.0	0.0	-
	5	-	-	0.0	-	-	-	0.0	-	-	-	-	-	-	-	-	0.0	0.0	0.0	0.0	-
	6	-	-	0.5	-	-	-	0.0	-	-	-	-	-	-	-	-	0.0	0.0	0.0	0.0	-
	7	-	-	0.5	-	-	-	0.0	-	-	-	-	-	-	-	-	0.2	0.0	0.0	0.0	-
	8	-	-	0.1	-	-	-	0.0	-	-	-	-	-	-	-	-	1.0	0.0	0.0	0.0	-
	9	-	-	2.2	-	-	-	0.0	-	-	-	-	-	-	-	-	1.0	0.0	0.0	0.0	-
日合計		-	-	3.3	-	-	-	0.0	-	-	-	-	-	-	-	-	2.2	2.0	5.5	0.0	-
	9-10	-	-	1.0	-	-	-	0.0	-	-	-	-	-	-	-	-	1.0	2.0	0.0	0.0	-
	11	-	-	0.9	-	-	-	0.0	-	-	-	-	-	-	-	-	1.0	1.0	1.5	0.0	-
	12	-	-	2.1	-	-	-	0.0	-	-	-	-	-	-	-	-	1.0	2.0	1.5	0.0	-
	13	-	-	0.6	-	-	-	0.0	-	-	-	-	-	-	-	-	1.0	0.3	0.3	1.1	-
	14	-	-	0.2	-	-	-	0.0	-	-	-	-	-	-	-	-	1.0	0.0	0.0	0.8	-
	15	-	-	0.0	-	-	-	0.0	-	-	-	-	-	-	-	-	1.0	0.0	0.0	0.4	-
	16	-	-	0.0	-	-	-	0.0	-	-	-	-	-	-	-	-	1.0	0.2	0.2	0.3	-
	17	-	-	0.0	-	-	-	0.0	-	-	-	-	-	-	-	-	1.0	1.0	0.5	0.5	-
	18	-	-	1.2	-	-	-	2.4	-	-	-	-	-	-	-	-	1.0	2.5	0.3	2.5	-
	19	-	-	3.6	-	-	-	6.1	-	-	-	-	-	-	-	-	1.0	3.0	0.5	5.2	-
	20	-	-	0.4	-	-	-	2.4	-	-	-	-	-	-	-	-	1.0	0.5	3.5	3.5	-
	21	-	-	0.3	-	-	-	1.4	-	-	-	-	-	-	-	-	1.0	2.5	0.3	2.2	-
	22	-	-	0.6	-	-	-	2.4	-	-	-	-	-	-	-	-	1.0	0.0	2.2	2.8	-
	23	-	-	0.7	-	-	-	1.4	-	-	-	-	-	-	-	-	1.0	1.0	2.8	1.0	-
日	0	-	-	1.4	-	-	-	3.2	-	-	-	-	-	-	-	-	1.0	1.0	0.9	0.9	-
	1	-	-	0.3	-	-	-	1.4	-	-	-	-	-	-	-	-	1.0	2.0	1.4	1.4	-
	2	-	-	0.2	-	-	-	1.4	-	-	-	-	-	-	-	-	1.0	0.0	0.3	0.3	-
	3	-	-	0.2	-	-	-	0.4	-	-	-	-	-	-	-	-	1.0	0.0	0.4	0.4	-
	4	-	-	0.0	-	-	-	0.4	-	-	-	-	-	-	-	-	1.0	0.0	0.4	0.4	-
	5	-	-	0.4	-	-	-	3.2	-	-	-	-	-	-	-	-	1.0	2.5	4.2	4.2	-
	6	-	-	1.0	-	-	-	4.3	-	-	-	-	-	-	-	-	1.0	1.0	1.3	1.3	-
	7	-	-	2.8	-	-	-	6.2	-	-	-	-	-	-	-	-	1.0	2.0	2.4	2.4	-
	8	-	-	4.3	-	-	-	9.0	-	-	-	-	-	-	-	-	1.0	6.0	5.8	5.8	-
	9	-	-	2.8	-	-	-	3.2	-	-	-	-	-	-	-	-	1.0	1.5	1.4	1.4	-
日合計		-	-	25.0	-	-	-	50.2	-	-	-	-	-	-	-	-	24.0	30.0	35.9	35.9	-

近畿地方整備局 淀川水系 対象洪水観測所時間雨量表

洪水	S33.8.24	上弓削	京北 (気)	黒田 (1.0.2)	上黒田	広河原 (1.6)	鎌倉 (1.3)	花背	榎	園部 (1.5)	園部 (気)	園部 (府)	殿田 (1.4)	新町 (0.5)	新庄 (0.4)	亀岡	亀岡 (0.7)	周山 (府)	周山 (0.3)	雲ヶ畑 (0.8)	上賀茂
日 時	9-10	-	-	0.9	-	-	-	2.2	-	-	-	-	-	-	-	-	0.6	-	0.5	0.7	-
	11	-	-	5.2	-	-	-	10.8	-	-	-	-	-	-	-	-	0.7	-	8.0	12.4	-
	12	-	-	3.5	-	-	-	4.8	-	-	-	-	-	-	-	-	0.7	-	8.0	5.0	-
	13	-	-	5.0	-	-	-	12.9	-	-	-	-	-	-	-	-	0.6	-	2.0	4.0	-
	14	-	-	3.3	-	-	-	2.0	-	-	-	-	-	-	-	-	0.7	-	1.0	0.7	-
	15	-	-	0.7	-	-	-	4.0	-	-	-	-	-	-	-	-	0.7	-	0.0	1.3	-
	16	-	-	0.4	-	-	-	1.6	-	-	-	-	-	-	-	-	1.8	-	0.0	0.9	-
	17	-	-	1.7	-	-	-	3.6	-	-	-	-	-	-	-	-	2.6	-	2.0	1.9	-
	18	-	-	9.3	-	-	-	11.5	-	-	-	-	-	-	-	-	8.3	-	3.0	9.2	-
	19	-	-	13.8	-	-	-	17.8	-	-	-	-	-	-	-	-	4.9	-	10.0	12.7	-
25	20	-	-	21.2	-	-	-	14.8	-	-	-	-	-	-	-	-	1.2	-	3.0	6.9	-
	21	-	-	10.2	-	-	-	10.8	-	-	-	-	-	-	-	-	10.2	-	5.0	8.4	-
日	22	-	-	23.2	-	-	-	27.5	-	-	-	-	-	-	-	-	12.8	-	18.0	23.9	-
	23	-	-	13.6	-	-	-	33.5	-	-	-	-	-	-	-	-	3.6	-	13.0	9.1	-
	0	-	-	1.6	-	-	-	4.6	-	-	-	-	-	-	-	-	0.5	-	2.0	2.0	-
	1	-	-	0.7	-	-	-	1.9	-	-	-	-	-	-	-	-	0.5	-	1.0	3.7	-
	2	-	-	1.3	-	-	-	1.9	-	-	-	-	-	-	-	-	0.1	-	1.0	0.9	-
	3	-	-	1.0	-	-	-	2.9	-	-	-	-	-	-	-	-	0.1	-	0.0	0.4	-
	4	-	-	0.6	-	-	-	2.1	-	-	-	-	-	-	-	-	0.0	-	0.0	0.0	-
	5	-	-	0.3	-	-	-	1.2	-	-	-	-	-	-	-	-	0.0	-	0.0	0.0	-
	6	-	-	0.2	-	-	-	1.2	-	-	-	-	-	-	-	-	0.0	-	1.0	0.0	-
	7	-	-	0.0	-	-	-	0.0	-	-	-	-	-	-	-	-	0.0	-	0.0	0.0	-
	8	-	-	0.0	-	-	-	0.0	-	-	-	-	-	-	-	-	0.0	-	0.0	0.0	-
	9	-	-	0.0	-	-	-	0.0	-	-	-	-	-	-	-	-	0.0	-	0.0	0.0	-
日合計		-	-	117.7	-	-	-	173.6	-	-	-	-	-	-	-	-	50.6	-	78.5	104.1	-
*総雨量		-	-	146.0	-	-	-	223.8	-	-	-	-	-	-	-	-	76.8	-	114.0	140.0	-

\*総雨量は一連降雨の合計

近畿地方整備局 淀川水系 河養洪水観測所時雨量表

洪水 日 時	S33.8.24 京都 (気)	京都 (0.1)	花背 (気)	花背峠 (気)	大原	比叡山 (0.9)	香垣 (水)	歌垣 (7.5)	余野	箕面 (気)	西別院 (0.6)	山崎 (3.0)	長岡京 (気)	乙訓	八幡 (7.0)	八幡	巨椋池 (3.5)	松井 (6.9)	宇治	小栗栖	勸修寺
9-10	0.0	-	-	-	-	0.0	-	-	0.0	-	-	0.0	-	-	-	-	-	-	0.0	-	-
11	0.0	-	-	-	-	0.0	-	-	0.0	-	-	0.0	-	-	-	-	-	-	0.0	-	-
12	0.0	-	-	-	-	0.0	-	-	0.0	-	-	0.0	-	-	-	-	-	-	0.0	-	-
13	0.0	-	-	-	-	0.0	-	-	0.0	-	-	0.0	-	-	-	-	-	-	0.0	-	-
14	0.0	-	-	-	-	0.0	-	-	0.0	-	-	0.0	-	-	-	-	-	-	0.0	-	-
15	0.0	-	-	-	-	0.0	-	-	0.0	-	-	0.0	-	-	-	-	-	-	0.0	-	-
16	0.0	-	-	-	-	0.0	-	-	0.0	-	-	0.0	-	-	-	-	-	-	0.0	-	-
17	0.0	-	-	-	-	0.0	-	-	0.0	-	-	0.0	-	-	-	-	-	-	0.0	-	-
18	0.0	-	-	-	-	0.0	-	-	0.0	-	-	0.0	-	-	-	-	-	-	0.0	-	-
19	0.0	-	-	-	-	0.0	-	-	0.0	-	-	0.0	-	-	-	-	-	-	0.0	-	-
20	0.0	-	-	-	-	0.0	-	-	0.0	-	-	0.0	-	-	-	-	-	-	0.0	-	-
21	0.0	-	-	-	-	0.0	-	-	0.0	-	-	0.0	-	-	-	-	-	-	0.0	-	-
22	0.0	-	-	-	-	0.0	-	-	0.0	-	-	0.0	-	-	-	-	-	-	0.0	-	-
23	0.0	-	-	-	-	0.0	-	-	0.0	-	-	0.0	-	-	-	-	-	-	0.0	-	-
0	0.0	-	-	-	-	0.0	-	-	0.0	-	-	0.0	-	-	-	-	-	-	0.0	-	-
1	0.0	-	-	-	-	0.0	-	-	0.6	-	-	0.0	-	-	-	-	-	-	0.0	-	-
2	1.0	-	-	-	-	0.0	-	-	0.0	-	-	0.0	-	-	-	-	-	-	0.0	-	-
3	1.0	-	-	-	-	0.0	-	-	0.0	-	-	0.0	-	-	-	-	-	-	0.1	-	-
4	1.0	-	-	-	-	0.0	-	-	0.0	-	-	0.0	-	-	-	-	-	-	0.1	-	-
5	1.0	-	-	-	-	0.5	-	-	0.0	-	-	0.0	-	-	-	-	-	-	0.5	-	-
6	1.0	-	-	-	-	3.2	-	-	2.5	-	-	0.0	-	-	-	-	-	-	1.8	-	-
7	1.4	-	-	-	-	1.4	-	-	1.9	-	-	0.0	-	-	-	-	-	-	0.6	-	-
8	1.6	-	-	-	-	1.2	-	-	3.1	-	-	0.0	-	-	-	-	-	-	0.9	-	-
9	1.0	-	-	-	-	0.9	-	-	1.7	-	-	0.3	-	-	-	-	-	-	1.3	-	-
日合計	9.0	-	-	-	-	7.2	-	-	12.0	-	-	0.3	-	-	-	-	-	-	5.3	-	-
9-10	1.3	-	-	-	-	1.2	-	-	1.2	-	-	0.8	-	-	-	-	-	-	0.2	-	-
11	0.5	-	-	-	-	0.5	-	-	0.7	-	-	0.0	-	-	-	-	-	-	0.2	-	-
12	0.3	-	-	-	-	0.3	-	-	0.1	-	-	0.3	-	-	-	-	-	-	0.3	-	-
13	0.3	-	-	-	-	0.1	-	-	0.0	-	-	0.0	-	-	-	-	-	-	0.0	-	-
14	0.0	-	-	-	-	0.0	-	-	0.0	-	-	0.0	-	-	-	-	-	-	0.0	-	-
15	0.0	-	-	-	-	0.0	-	-	0.5	-	-	0.0	-	-	-	-	-	-	0.0	-	-
16	0.0	-	-	-	-	0.2	-	-	0.5	-	-	3.8	-	-	-	-	-	-	0.0	-	-
17	0.2	-	-	-	-	0.2	-	-	2.7	-	-	7.3	-	-	-	-	-	-	1.1	-	-
18	6.3	-	-	-	-	4.9	-	-	6.4	-	-	6.5	-	-	-	-	-	-	5.5	-	-
19	4.4	-	-	-	-	5.5	-	-	0.6	-	-	4.0	-	-	-	-	-	-	5.3	-	-
20	4.7	-	-	-	-	6.2	-	-	0.6	-	-	2.4	-	-	-	-	-	-	4.8	-	-
21	2.7	-	-	-	-	3.8	-	-	2.6	-	-	1.0	-	-	-	-	-	-	2.0	-	-
22	2.0	-	-	-	-	1.9	-	-	2.6	-	-	1.2	-	-	-	-	-	-	0.9	-	-
23	0.7	-	-	-	-	4.0	-	-	1.2	-	-	0.0	-	-	-	-	-	-	0.7	-	-
0	0.4	-	-	-	-	1.0	-	-	1.1	-	-	0.2	-	-	-	-	-	-	0.2	-	-
1	0.0	-	-	-	-	0.6	-	-	0.6	-	-	0.0	-	-	-	-	-	-	0.0	-	-
2	0.0	-	-	-	-	0.1	-	-	0.1	-	-	0.0	-	-	-	-	-	-	0.0	-	-
3	0.0	-	-	-	-	0.1	-	-	0.0	-	-	0.1	-	-	-	-	-	-	0.0	-	-
4	0.0	-	-	-	-	0.1	-	-	0.0	-	-	2.3	-	-	-	-	-	-	0.0	-	-
5	0.4	-	-	-	-	1.3	-	-	3.4	-	-	0.8	-	-	-	-	-	-	1.2	-	-
6	2.3	-	-	-	-	0.8	-	-	1.9	-	-	4.4	-	-	-	-	-	-	0.5	-	-
7	1.7	-	-	-	-	5.1	-	-	1.8	-	-	4.9	-	-	-	-	-	-	2.9	-	-
8	4.0	-	-	-	-	3.7	-	-	2.8	-	-	0.7	-	-	-	-	-	-	3.2	-	-
9	0.7	-	-	-	-	2.5	-	-	0.0	-	-	1.3	-	-	-	-	-	-	0.2	-	-
日合計	32.9	-	-	-	-	44.1	-	-	30.5	-	-	42.0	-	-	-	-	-	-	29.2	-	-

近畿地方整備局 淀川水系 対象洪水観測所時雨量表

洪水日	S33.8.24	京都 (気)	京都 (0.1)	花背 (気)	花背 (0.1)	京都 (0.1)	花背 (気)	大原	比叡山 (0.9)	香垣 (水)	歌垣 (7.5)	余野	箕面 (気)	西別院 (0.6)	山崎 (3.0)	長岡京 (気)	乙訓	八幡 (7.0)	八幡	巨椋池 (3.5)	松井 (6.9)	宇治	小栗栖	勸修寺
9-10	0.2								1.6			1.0			1.4							0.0		
11	4.4								11.6			0.9			2.0							0.3		
12	4.9								4.3			1.0			0.7							2.3		
13	2.1								5.5			1.7			0.2							0.0		
14	0.2								0.7			1.0			0.2							0.0		
15	1.4								2.5			1.1			2.4							0.0		
16	1.1								0.8			2.3			2.6							2.2		
17	1.9								4.0			6.2			5.6							2.3		
18	9.2								9.1			9.3			1.8							11.4		
19	0.0								12.1			4.7			1.8							4.6		
20	1.4								5.5			3.7			9.0							2.0		
21	5.5								7.1			15.4			14.0							3.7		
22	12.1								11.6			18.4			2.7							13.0		
23	5.0								14.9			5.5			0.5							9.5		
0	0.0								6.3			1.9			0.3							3.6		
1	0.8								5.4			0.0			2.0							2.2		
2	0.0								0.6			0.0			1.1							0.8		
3	0.0								0.1			0.0			0.1							0.9		
4	0.0								0.2			0.0			0.0							1.1		
5	0.0								0.0			0.0			0.0							0.1		
6	0.0								0.0			0.0			0.0							0.1		
7	0.0								0.0			0.0			0.0							0.0		
8	0.0								0.0			0.0			0.0							0.0		
9	0.0								0.0			0.0			0.0							0.0		
日合計	50.2								103.9			74.1			48.4							60.1		
*総雨量	92.1								155.2			116.6			90.7							94.6		

\*総雨量は一連降雨の合計

近畿地方整備局 淀川水系 河養洪水観測所時雨量表

洪水 日 時	S33.8.24 山科 (01)	天ヶ瀬 (30)	笠取	西宮取 (28)	荒木	大津 (27)	宮村 (28)	田代	信楽 (県)	雲井 (24)	信楽 (気)	横山 (60)	新田 (19)	玉滝 (5.5)	甲賀	柘植 (5.4)	土山 (気)	枚方 (3.1)	枚方 (気)	生駒山 (気)
9-10	0.0	0.0	0.0	-	-	-	0.0	0.0	-	0.0	-	-	-	0.0	-	0.0	-	0.0	-	-
11	0.0	0.0	0.0	-	-	-	0.0	0.0	-	0.0	-	-	-	0.0	-	0.0	-	0.0	-	-
12	0.0	0.0	0.0	-	-	-	0.0	0.0	-	0.0	-	-	-	0.0	-	0.0	-	0.0	-	-
13	0.0	0.0	0.0	-	-	-	0.0	0.0	-	0.0	-	-	-	0.0	-	0.0	-	0.0	-	-
14	0.0	0.0	0.0	-	-	-	0.0	0.0	-	0.0	-	-	-	0.0	-	0.0	-	0.0	-	-
15	0.0	0.0	0.0	-	-	-	0.0	0.0	-	0.0	-	-	-	0.0	-	0.0	-	0.0	-	-
16	0.0	0.0	0.0	-	-	-	0.0	0.0	-	0.0	-	-	-	0.0	-	0.0	-	0.0	-	-
17	0.0	0.0	0.0	-	-	-	0.0	0.0	-	0.0	-	-	-	0.0	-	0.0	-	0.0	-	-
18	0.0	0.0	0.0	-	-	-	0.0	0.0	-	0.0	-	-	-	0.0	-	0.0	-	0.0	-	-
19	0.0	0.0	0.0	-	-	-	0.0	0.0	-	0.0	-	-	-	0.0	-	0.0	-	0.0	-	-
20	0.0	0.0	0.0	-	-	-	0.0	0.0	-	0.0	-	-	-	0.0	-	0.0	-	0.0	-	-
21	0.0	0.0	0.0	-	-	-	0.0	0.0	-	0.0	-	-	-	0.0	-	0.0	-	0.0	-	-
22	0.0	0.0	0.0	-	-	-	0.0	0.0	-	0.0	-	-	-	0.0	-	0.0	-	0.0	-	-
23	0.0	0.0	0.0	-	-	-	0.0	0.0	-	0.0	-	-	-	0.0	-	0.0	-	0.0	-	-
0	0.0	0.0	0.0	-	-	-	0.0	0.0	-	0.0	-	-	-	0.0	-	0.0	-	0.0	-	-
1	0.0	0.0	0.0	-	-	-	0.4	0.2	-	0.0	-	-	-	0.0	-	0.0	-	0.0	-	-
2	0.0	0.0	0.0	-	-	-	0.1	0.1	-	0.0	-	-	-	0.0	-	0.0	-	0.0	-	-
3	0.0	0.0	0.1	-	-	-	0.0	0.0	-	0.0	-	-	-	0.0	-	0.0	-	0.0	-	-
4	0.0	0.0	0.1	-	-	-	0.1	0.0	-	0.0	-	-	-	0.0	-	0.0	-	0.3	-	-
5	0.0	0.0	0.5	-	-	-	1.6	0.9	-	0.0	-	-	-	0.0	-	0.0	-	1.3	-	-
6	0.0	0.0	1.9	-	-	-	1.6	1.1	-	0.0	-	-	-	0.0	-	0.0	-	2.4	-	-
7	0.0	0.0	0.6	-	-	-	0.1	0.3	-	0.0	-	-	-	0.0	-	0.0	-	1.3	-	-
8	0.0	0.0	0.9	-	-	-	0.8	0.4	-	0.0	-	-	-	0.0	-	0.0	-	1.1	-	-
9	0.0	0.0	0.8	-	-	-	0.4	1.0	-	0.0	-	-	-	0.0	-	0.0	-	1.3	-	-
日合計	35.5	36.2	33.3	-	-	-	39.5	44.2	-	52.0	-	-	-	32.3	-	115.0	-	30.7	-	-
9-10	0.0	0.3	0.2	-	-	-	0.4	0.0	-	0.0	-	-	-	0.0	-	0.0	-	0.7	-	-
11	0.0	0.7	0.3	-	-	-	0.7	0.2	-	0.0	-	-	-	2.0	-	0.0	-	0.1	-	-
12	0.0	0.3	0.3	-	-	-	0.6	1.0	-	0.0	-	-	-	0.7	-	0.0	-	0.0	-	-
13	0.0	0.0	0.0	-	-	-	0.0	0.0	-	0.0	-	-	-	0.0	-	0.0	-	0.1	-	-
14	0.0	0.0	0.0	-	-	-	0.0	0.2	-	0.0	-	-	-	0.0	-	0.0	-	0.0	-	-
15	0.0	0.0	0.0	-	-	-	0.0	0.0	-	0.0	-	-	-	0.6	-	3.0	-	0.0	-	-
16	0.0	0.0	0.0	-	-	-	0.0	0.0	-	0.0	-	-	-	0.0	-	1.0	-	0.2	-	-
17	6.0	1.9	0.5	-	-	-	0.1	0.1	-	0.0	-	-	-	0.0	-	0.2	-	4.5	-	-
18	5.5	4.0	5.6	-	-	-	2.5	1.4	-	0.0	-	-	-	1.8	-	2.8	-	4.7	-	-
19	4.0	4.6	5.5	-	-	-	5.7	3.2	-	0.0	-	-	-	0.0	-	8.5	-	4.6	-	-
20	4.0	2.9	3.7	-	-	-	2.2	1.9	-	0.0	-	-	-	3.3	-	14.5	-	2.1	-	-
21	2.5	2.7	3.9	-	-	-	3.8	3.2	-	0.0	-	-	-	3.4	-	8.0	-	2.1	-	-
22	2.0	0.9	0.8	-	-	-	1.3	5.0	-	4.6	-	-	-	3.3	-	9.3	-	0.1	-	-
23	0.0	0.6	1.1	-	-	-	0.9	2.3	-	4.6	-	-	-	1.2	-	6.2	-	0.9	-	-
0	0.0	0.2	0.0	-	-	-	0.2	0.3	-	4.6	-	-	-	0.6	-	5.7	-	0.0	-	-
1	0.0	0.3	0.0	-	-	-	0.5	0.6	-	4.6	-	-	-	0.7	-	3.8	-	0.4	-	-
2	0.0	0.1	0.0	-	-	-	0.0	0.1	-	4.6	-	-	-	0.6	-	8.3	-	0.0	-	-
3	0.0	0.0	0.0	-	-	-	0.0	0.2	-	4.6	-	-	-	1.1	-	3.9	-	0.0	-	-
4	1.5	1.1	0.0	-	-	-	0.0	0.0	-	4.6	-	-	-	2.4	-	6.8	-	1.0	-	-
5	1.0	2.5	3.0	-	-	-	3.6	3.1	-	4.6	-	-	-	0.9	-	6.5	-	3.1	-	-
6	4.0	2.9	0.9	-	-	-	0.7	3.0	-	4.6	-	-	-	5.5	-	11.0	-	0.7	-	-
7	4.0	5.2	4.9	-	-	-	6.1	10.4	-	4.6	-	-	-	1.4	-	5.3	-	3.5	-	-
8	0.5	4.7	2.5	-	-	-	9.4	7.3	-	4.6	-	-	-	2.3	-	5.4	-	1.2	-	-
9	0.5	0.3	0.1	-	-	-	0.8	0.7	-	1.4	-	-	-	0.5	-	3.8	-	0.7	-	-
日合計	35.5	36.2	33.3	-	-	-	39.5	44.2	-	52.0	-	-	-	32.3	-	115.0	-	30.7	-	-

近畿地方整備局 淀川水系 対象洪水観測所時間雨量表

洪水日	S33.8.24	山科 (01)	天ヶ瀬 (30)	笠取	西堂取 (28)	荒木	大津 (27)	宮村 (28)	田代	信楽 (県)	雲井 (24)	信楽 (気)	横山 (60)	新田 (19)	玉滝 (55)	甲賀	柘植 (54)	土山 (気)	枚方 (31)	枚方 (気)	生駒山 (気)
9-10	8.5	0.4	1.4	-	-	-	-	0.4	3.0	-	5.0	-	-	-	5.5	-	18.5	-	1.6	-	-
11	3.0	5.3	4.4	-	-	-	-	6.5	17.2	-	6.0	-	-	-	6.2	-	9.7	-	1.2	-	-
12	3.0	1.3	1.1	-	-	-	-	1.9	6.7	-	6.0	-	-	-	2.0	-	4.3	-	1.0	-	-
13	0.0	0.5	0.6	-	-	-	-	0.2	2.4	-	3.0	-	-	-	0.6	-	3.3	-	0.3	-	-
14	0.0	0.3	0.2	-	-	-	-	0.1	6.8	-	2.0	-	-	-	5.0	-	12.2	-	0.0	-	-
15	1.0	0.3	0.3	-	-	-	-	0.6	1.2	-	2.0	-	-	-	3.5	-	4.4	-	0.1	-	-
16	2.5	4.2	3.0	-	-	-	-	4.7	5.2	-	6.0	-	-	-	4.8	-	11.0	-	0.9	-	-
17	9.5	5.2	3.7	-	-	-	-	7.8	4.1	-	6.0	-	-	-	6.5	-	11.0	-	5.3	-	-
18	11.5	20.1	21.0	-	-	-	-	20.8	13.8	-	7.0	-	-	-	13.0	-	11.6	-	2.5	-	-
19	2.5	11.1	6.4	-	-	-	-	13.5	19.9	-	14.0	-	-	-	27.8	-	43.4	-	1.1	-	-
20	5.5	3.7	4.5	-	-	-	-	4.0	4.9	-	14.0	-	-	-	11.2	-	29.6	-	1.0	-	-
21	10.5	7.0	9.0	-	-	-	-	7.4	7.0	-	15.0	-	-	-	6.2	-	10.6	-	6.0	-	-
22	15.0	16.3	12.1	-	-	-	-	20.6	20.2	-	25.0	-	-	-	3.1	-	4.9	-	8.1	-	-
23	3.0	30.4	16.4	-	-	-	-	42.0	42.3	-	24.0	-	-	-	15.0	-	12.1	-	0.1	-	-
0	2.5	8.2	7.2	-	-	-	-	12.0	22.6	-	24.0	-	-	-	27.5	-	18.4	-	0.6	-	-
1	0.0	2.4	2.2	-	-	-	-	2.2	2.5	-	4.0	-	-	-	9.5	-	3.0	-	0.0	-	-
2	0.0	2.5	1.7	-	-	-	-	3.8	5.6	-	3.0	-	-	-	1.8	-	0.8	-	0.3	-	-
3	0.0	2.2	2.4	-	-	-	-	3.2	4.7	-	3.0	-	-	-	4.6	-	0.5	-	0.0	-	-
4	0.0	0.4	0.5	-	-	-	-	0.4	2.7	-	7.0	-	-	-	0.1	-	0.0	-	0.0	-	-
5	0.0	1.1	0.0	-	-	-	-	0.2	3.2	-	7.0	-	-	-	0.0	-	0.0	-	0.0	-	-
6	0.5	0.0	0.0	-	-	-	-	0.0	0.3	-	6.0	-	-	-	0.0	-	0.0	-	0.0	-	-
7	0.0	0.0	0.0	-	-	-	-	0.0	0.0	-	0.0	-	-	-	0.0	-	0.0	-	0.0	-	-
8	0.0	0.0	0.0	-	-	-	-	0.0	0.0	-	0.0	-	-	-	0.0	-	0.0	-	0.0	-	-
9	0.0	0.0	0.0	-	-	-	-	0.0	0.0	-	0.0	-	-	-	0.0	-	0.0	-	0.0	-	-
日合計	78.5	122.9	98.1	-	-	-	-	152.3	196.3	-	189.0	-	-	-	153.9	-	209.3	-	30.1	-	-
*総雨量	114.0	169.1	136.3	-	-	-	-	196.9	244.5	-	241.0	-	-	-	186.2	-	324.3	-	68.5	-	-

\*総雨量は一連降雨の合計

近畿地方整備局 淀川水系 対象洪水観測所時間雨量表

洪水	S33.8.24	田辺	田辺 (6.8)	田辺 (気)	菱田	井手	木津	奈良 (気)	加茂 (6.7)	鷺峰山 (気)	鷺峰山	布目ダム (水)	藤寺 (水)	高山ダム (水)	多羅尾 (3.7)	尾山 (6.5)	鳥ヶ原 (5.6)	五瀬 (3.4)	島ヶ原	上野 (5.3)	上野 (気)	荒木 (7.1)
日	9-10		0.0					0.0	0.0							0.0	0.0			0.0		
	11		0.0					0.0	0.0							0.0	0.0			0.0		
	12		0.0					0.0	0.0							0.0	0.0			0.0		
	13		0.0					0.0	0.0							0.0	0.0			0.0		
	14		0.0					0.0	0.0							0.0	0.0			0.0		
	15		0.0					0.0	0.0							0.0	0.0			0.0		
	16		0.0					0.0	0.0							0.0	0.0			0.0		
	17		0.0					0.0	0.0							0.0	0.0			0.0		
	18		0.0					0.0	0.0							0.0	0.0			0.0		
	19		0.0					0.0	0.0							0.0	0.0			0.0		
	20		0.0					0.0	0.0							0.0	0.0			0.0		
	21		0.0					0.0	0.0							0.0	0.0			0.0		
	22		0.0					0.0	0.0							0.0	0.0			0.0		
	23		0.0					0.0	0.0							0.0	0.0			0.0		
	0		0.0					0.0	0.0							0.0	0.0			0.0		
	1		0.0					0.0	0.0							0.0	0.0			0.0		
	2		0.0					0.0	0.0							0.0	0.0			0.0		
	3		0.0					0.0	0.0							0.0	0.0			0.0		
	4		0.0					0.0	0.0							0.0	0.0			0.0		
	5		0.0					0.0	1.0							0.0	0.0			0.0		
	6		0.0					0.0	2.4							0.0	0.0			0.0		
	7		0.0					3.5	0.1							0.0	0.0			0.0		
	8		0.0					1.1	0.7							0.0	0.0			0.0		
	9		0.0					0.4	0.4							0.0	0.0			0.0		
	日合計		42.0					22.4	30.3							23.0	37.8			25.1		
	9-10		0.0					0.0	0.0							0.0	0.0			0.0		
	11		0.0					0.6	0.0							0.0	0.0			0.0		
	12		0.0					0.0	0.0							0.0	0.0			0.0		
	13		0.0					0.0	0.0							0.0	0.0			0.0		
	14		0.0					0.0	0.0							0.0	0.0			0.0		
	15		4.1					0.0	0.2							0.0	0.0			0.0		
	16		4.0					0.0	1.1							0.0	0.0			0.0		
	17		4.0					0.3	5.6							0.0	1.2			0.1		
	18		4.0					5.1	5.3							1.0	1.7			0.5		
	19		6.0					0.5	4.1							1.0	0.9			0.2		
	20		4.0					5.6	1.4							0.0	5.4			0.9		
	21		4.9					3.9	0.9							3.0	2.1			1.0		
	22		2.0					0.6	0.0							1.0	0.0			4.2		
	23		0.0					0.2	0.0							0.0	0.0			0.0		
	0		0.0					0.1	0.0							0.0	0.4			0.5		
	1		0.0					0.0	0.0							1.0	0.0			0.7		
	2		0.0					0.0	0.0							1.0	0.1			0.1		
	3		0.0					0.0	0.0							0.0	0.0			0.2		
	4		0.0					0.1	0.3							1.0	0.2			0.3		
	5		2.0					1.5	1.1							4.0	2.2			1.3		
	6		0.0					0.1	0.0							1.0	12.8			2.5		
	7		3.0					2.3	4.8							7.0	9.8			5.9		
	8		4.0					1.5	5.4							3.0	0.0			6.1		
	9		0.0					0.0	0.1							0.0	1.0			0.6		
	日合計		42.0					22.4	30.3							23.0	37.8			25.1		



近畿地方整備局 淀川水系 対象洪水観測所時間雨量表

洪水	S33.8.24	田辺	田辺 (6.8)	田辺 (気)	菱田	井手	木津	奈良 (気)	加茂 (6.7)	鷺峰山 (気)	鷺峰山	布目ダム (水)	藤寺 (水)	高山ダム (水)	多羅尾 (3.7)	尾山 (6.5)	鳥ヶ原 (5.6)	五瀬 (3.4)	島ヶ原 (5.3)	上野 (気)	上野 (5.3)	荒木 (7.1)
日	9-10		0.0					0.1	0.0							1.0	8.8			5.0		
	11		0.0					0.0	0.2							3.0	0.0			15.4		
	12		0.0					0.0	0.6							1.0	0.4			2.6		
	13		0.0					0.6	0.4							0.0	0.0			2.9		
	14		0.0					0.4	0.1							0.0	0.8			0.3		
	15		0.0					0.7	0.9							1.0	3.6			2.2		
	16		2.5					2.5	2.8							3.0	6.4			5.5		
	17		3.5					17.8	8.3							12.0	16.3			14.6		
	18		7.0					5.0	6.7							33.0	11.7			18.6		
	19		2.5					3.8	5.6							6.0	4.2			22.0		
25	20		2.5					5.1	4.0							6.0	4.5			6.0		
	21		5.0					11.7	7.4							4.0	9.1			5.0		
日	22		11.0					24.7	31.0							11.0	26.2			3.6		
	23		6.0					11.3	14.0							36.0	18.0			15.4		
	0		5.0					6.1	7.0							13.0	0.7			9.8		
	1		1.0					1.1	0.2							5.0	2.0			2.3		
	2		2.0					2.9	3.0							6.0	3.5			1.1		
	3		1.0					1.6	5.8							1.0	0.0			0.4		
	4		0.0					0.1	0.0							0.0	0.0			0.0		
	5		0.0					0.0	0.0							0.0	0.0			0.0		
	6		0.0					0.0	0.0							0.0	0.0			0.0		
	7		0.0					0.0	0.0							0.0	0.0			0.0		
	8		0.0					0.0	0.0							0.0	0.0			0.0		
	9		49.0					95.5	98.0							139.0	116.2			132.7		
日合計			91.0					122.9	132.9							162.0	164.0			157.8		
*総雨量																						

\*総雨量は一連降雨の合計

近畿地方整備局 淀川水系 対象洪水観測所時間雨量表

洪水 日 時	S33.8.24 衣那古 (6.5)	阿保 (5.1)	坂下 (6.3)	阿波 (5.2)	井之市 (水)	斜 (気)	斜ヶ別所 (水)	斜ヶ別所 (6.6)	藤原 (6.1)	壺生ダム (水)	空間 (水)	壺生 (水)	家肝 (水)	名張 (気)	曹爾 (6.8)	曹爾 (水)	青蓮池ダム (水)	名張 (6.4)	国津 (水)	国風山 (気)	伊賀見 (水)
9-10	-	0.0	-	0.0	-	-	-	0.0	0.0	-	-	0.0	-	-	0.0	-	-	0.0	-	-	-
11	-	0.0	-	0.0	-	-	-	0.0	0.0	-	-	0.0	-	-	0.0	-	-	0.0	-	-	-
12	-	0.0	-	0.0	-	-	-	0.0	0.0	-	-	0.0	-	-	0.0	-	-	0.0	-	-	-
13	-	0.0	-	0.0	-	-	-	0.0	0.0	-	-	0.0	-	-	0.0	-	-	0.0	-	-	-
14	-	0.0	-	0.0	-	-	-	0.0	0.0	-	-	0.0	-	-	0.0	-	-	0.0	-	-	-
15	-	0.0	-	0.0	-	-	-	0.0	0.0	-	-	0.0	-	-	0.0	-	-	0.0	-	-	-
16	-	0.0	-	0.0	-	-	-	0.0	0.0	-	-	0.0	-	-	0.0	-	-	0.0	-	-	-
17	-	0.0	-	0.0	-	-	-	0.0	0.0	-	-	0.0	-	-	0.0	-	-	0.0	-	-	-
18	-	0.0	-	0.0	-	-	-	0.0	0.0	-	-	0.0	-	-	0.0	-	-	0.0	-	-	-
19	-	0.0	-	0.0	-	-	-	0.0	0.0	-	-	0.0	-	-	0.0	-	-	0.0	-	-	-
20	-	0.0	-	0.0	-	-	-	0.0	0.0	-	-	0.0	-	-	0.0	-	-	0.0	-	-	-
21	-	0.0	-	0.0	-	-	-	0.0	0.0	-	-	0.0	-	-	0.0	-	-	0.0	-	-	-
22	-	0.0	-	0.0	-	-	-	0.0	0.0	-	-	0.0	-	-	0.0	-	-	0.0	-	-	-
23	-	0.0	-	0.0	-	-	-	0.0	0.0	-	-	0.0	-	-	0.0	-	-	0.0	-	-	-
0	-	0.0	-	0.0	-	-	-	0.0	0.0	-	-	0.0	-	-	0.0	-	-	0.0	-	-	-
1	-	0.0	-	0.0	-	-	-	0.0	0.0	-	-	0.0	-	-	0.0	-	-	0.0	-	-	-
2	-	0.0	-	0.0	-	-	-	0.0	0.0	-	-	0.0	-	-	0.0	-	-	0.0	-	-	-
3	-	0.0	-	0.0	-	-	-	0.0	0.0	-	-	0.0	-	-	0.0	-	-	0.0	-	-	-
4	-	0.0	-	0.0	-	-	-	0.0	0.0	-	-	0.0	-	-	0.0	-	-	0.0	-	-	-
5	-	0.0	-	0.0	-	-	-	0.0	0.0	-	-	0.0	-	-	0.0	-	-	0.0	-	-	-
6	-	0.0	-	0.0	-	-	-	0.0	0.0	-	-	0.0	-	-	0.0	-	-	0.0	-	-	-
7	-	0.0	-	0.0	-	-	-	0.0	0.0	-	-	0.0	-	-	0.0	-	-	0.0	-	-	-
8	-	0.0	-	0.0	-	-	-	0.0	0.0	-	-	0.0	-	-	0.0	-	-	0.0	-	-	-
9	-	0.0	-	0.0	-	-	-	0.0	0.0	-	-	0.0	-	-	0.0	-	-	0.0	-	-	-
日合計	-	0.0	-	0.0	-	-	-	0.0	0.0	-	-	2.1	-	-	0.0	-	-	2.6	-	-	-
9-10	-	0.5	-	0.0	-	-	-	0.0	0.0	-	-	0.3	-	-	0.2	-	-	0.0	-	-	-
11	-	1.0	-	2.4	-	-	-	0.0	0.0	-	-	0.9	-	-	4.5	-	-	4.0	-	-	-
12	-	0.5	-	0.2	-	-	-	0.0	0.0	-	-	0.0	-	-	0.3	-	-	0.0	-	-	-
13	-	0.0	-	0.0	-	-	-	0.0	0.0	-	-	0.0	-	-	0.0	-	-	0.0	-	-	-
14	-	0.0	-	0.0	-	-	-	0.0	0.0	-	-	0.1	-	-	0.1	-	-	0.1	-	-	-
15	-	0.0	-	0.0	-	-	-	0.0	0.0	-	-	0.0	-	-	0.0	-	-	0.0	-	-	-
16	-	0.4	-	0.1	-	-	-	0.0	0.6	-	-	0.0	-	-	0.0	-	-	0.0	-	-	-
17	-	0.0	-	0.2	-	-	-	0.0	1.4	-	-	0.2	-	-	0.8	-	-	0.0	-	-	-
18	-	0.0	-	1.4	-	-	-	0.0	12.0	-	-	1.0	-	-	6.0	-	-	0.1	-	-	-
19	-	0.6	-	1.8	-	-	-	1.7	9.0	-	-	8.6	-	-	4.0	-	-	0.5	-	-	-
20	-	2.2	-	0.6	-	-	-	1.7	4.3	-	-	9.7	-	-	8.2	-	-	0.9	-	-	-
21	-	1.8	-	7.0	-	-	-	1.7	1.0	-	-	2.9	-	-	6.5	-	-	3.3	-	-	-
22	-	0.5	-	10.6	-	-	-	1.7	0.0	-	-	1.1	-	-	4.5	-	-	0.2	-	-	-
23	-	1.0	-	4.3	-	-	-	1.7	0.0	-	-	1.5	-	-	5.9	-	-	0.4	-	-	-
0	-	1.7	-	2.5	-	-	-	1.7	0.1	-	-	0.2	-	-	1.1	-	-	0.1	-	-	-
1	-	0.6	-	1.6	-	-	-	1.7	0.0	-	-	0.0	-	-	2.7	-	-	0.4	-	-	-
2	-	1.6	-	4.1	-	-	-	1.7	0.2	-	-	1.3	-	-	3.9	-	-	0.3	-	-	-
3	-	3.0	-	1.5	-	-	-	1.7	0.2	-	-	0.2	-	-	3.7	-	-	0.1	-	-	-
4	-	4.6	-	2.2	-	-	-	1.7	0.7	-	-	3.4	-	-	7.0	-	-	2.4	-	-	-
5	-	3.0	-	9.4	-	-	-	1.8	0.7	-	-	1.5	-	-	6.4	-	-	1.0	-	-	-
6	-	8.0	-	20.2	-	-	-	1.8	4.9	-	-	6.3	-	-	8.2	-	-	5.7	-	-	-
7	-	26.0	-	0.6	-	-	-	1.8	2.2	-	-	2.6	-	-	4.3	-	-	4.5	-	-	-
8	-	4.5	-	13.8	-	-	-	1.8	0.7	-	-	4.1	-	-	0.0	-	-	2.6	-	-	-
9	-	0.5	-	7.0	-	-	-	1.8	0.2	-	-	1.4	-	-	0.0	-	-	1.2	-	-	-
日合計	-	62.0	-	94.0	-	-	-	26.0	38.2	-	-	47.3	-	-	78.4	-	-	27.3	-	-	-

近畿地方整備局 淀川水系 対象洪水観測所時雨量表

洪水 日	S33.8.24 依那古 (6.5)	阿保 (5.1)	坂下 (6.3)	阿波 (5.2)	井之市 (水)	斜 (気)	斜ヶ別所 (水)	斜ヶ別所 (6.6)	藤原 (6.1)	壱生ダム (水)	空間 (水)	壱生 (水)	家肝 (水)	名張 (気)	曹爾 (6.8)	曹爾 (水)	青蓮池ダム (水)	名張 (6.4)	国津 (水)	国風山 (気)	伊賀見 (水)
9-10	-	5.0	-	29.8	-	-	-	0.8	0.2	-	-	0.0	-	-	5.3	-	-	1.0	-	-	-
11	-	6.2	-	6.2	-	-	-	0.8	0.9	-	-	1.1	-	-	5.9	-	-	8.2	-	-	-
12	-	0.8	-	5.5	-	-	-	0.8	0.5	-	-	0.6	-	-	6.8	-	-	1.5	-	-	-
13	-	0.6	-	1.5	-	-	-	0.8	0.1	-	-	4.3	-	-	3.5	-	-	0.1	-	-	-
14	-	2.2	-	3.2	-	-	-	0.9	1.0	-	-	5.0	-	-	7.7	-	-	1.6	-	-	-
15	-	2.2	-	5.8	-	-	-	0.9	7.1	-	-	20.0	-	-	11.7	-	-	2.8	-	-	-
16	-	10.0	-	8.8	-	-	-	6.0	10.5	-	-	32.0	-	-	24.5	-	-	13.2	-	-	-
17	-	24.0	-	19.8	-	-	-	14.0	16.8	-	-	19.8	-	-	30.9	-	-	24.0	-	-	-
18	-	38.0	-	33.4	-	-	-	4.0	5.7	-	-	12.2	-	-	15.7	-	-	24.4	-	-	-
19	-	11.4	-	70.0	-	-	-	6.0	6.8	-	-	12.0	-	-	15.9	-	-	10.0	-	-	-
20	-	2.5	-	19.0	-	-	-	4.0	3.7	-	-	7.5	-	-	11.6	-	-	7.4	-	-	-
21	-	2.6	-	22.0	-	-	-	3.0	8.5	-	-	11.5	-	-	9.0	-	-	5.5	-	-	-
22	-	3.5	-	9.3	-	-	-	19.0	40.6	-	-	36.0	-	-	13.0	-	-	12.5	-	-	-
23	-	5.0	-	14.7	-	-	-	50.0	18.6	-	-	9.0	-	-	32.6	-	-	40.0	-	-	-
0	-	5.0	-	28.2	-	-	-	14.0	5.8	-	-	4.6	-	-	6.7	-	-	18.4	-	-	-
1	-	6.5	-	3.9	-	-	-	21.0	0.9	-	-	1.9	-	-	5.2	-	-	15.6	-	-	-
2	-	0.7	-	1.9	-	-	-	13.0	0.0	-	-	0.0	-	-	1.1	-	-	7.7	-	-	-
3	-	0.0	-	0.0	-	-	-	0.0	0.0	-	-	0.6	-	-	0.8	-	-	0.1	-	-	-
4	-	0.0	-	0.0	-	-	-	0.0	0.0	-	-	0.0	-	-	0.0	-	-	0.0	-	-	-
5	-	0.0	-	0.0	-	-	-	0.0	0.0	-	-	0.0	-	-	0.0	-	-	0.0	-	-	-
6	-	0.0	-	0.0	-	-	-	0.0	0.0	-	-	0.0	-	-	0.0	-	-	0.0	-	-	-
7	-	0.0	-	0.0	-	-	-	0.0	0.0	-	-	0.0	-	-	0.0	-	-	0.0	-	-	-
8	-	0.0	-	0.0	-	-	-	0.0	0.0	-	-	0.0	-	-	0.0	-	-	0.0	-	-	-
9	-	0.0	-	0.0	-	-	-	0.0	0.0	-	-	0.0	-	-	0.0	-	-	0.0	-	-	-
日合計	-	136.2	-	293.0	-	-	-	159.0	127.7	-	-	178.1	-	-	207.9	-	-	194.0	-	-	-
*総雨量	-	188.2	-	377.0	-	-	-	185.0	166.9	-	-	227.5	-	-	286.3	-	-	224.4	-	-	-

\*総雨量は一連降雨の合計

近畿地方整備局 淀川水系 対霧洪水観測所時雨量表

洪水 日 時	S33.8.24 朝霞 (気)	伊賀嵐 (7.2)	太郎生 (水)	太郎生 (5.7)	霧生 (水)	霧生 (5.0)	大字庇 (気)	大字庇 (水)	古市場 (水)	内牧 (水)	岩端 (5.9)	高尾 (気)	山粕 (7.5)	桃保 (7.1)	桃保 (水)	土屋原 (7.3)	菅野 (水)	神末 (水)	白山 (気)	朝見 (気)	黒津
9-10				0.0				0.0	0.0		0.0								0.0		
11				0.0				0.0	0.0		0.0								0.0		
12				0.0				0.0	0.0		0.0								0.0		
13				0.0				0.0	0.0		0.0								0.0		
14				0.0				0.0	0.0		0.0								0.0		
15				0.0				0.0	0.0		0.0								0.0		
16				0.0				0.0	0.0		0.0								0.0		
17				0.0				0.0	0.0		0.0								0.0		
18				0.0				0.0	0.0		0.0								0.0		
19				0.0				0.0	0.0		0.0								0.0		
20				0.0				0.0	0.0		0.0								0.0		
21				0.0				0.0	0.0		0.0								0.0		
22				0.0				0.0	0.0		0.0								0.0		
23				0.0				0.0	0.0		0.0								0.0		
0				0.0				0.0	0.0		0.0								0.0		
1				0.0				0.0	0.0		0.0								0.0		
2				0.0				0.0	0.0		0.0								0.0		
3				0.0				0.0	0.0		0.0								0.0		
4				0.8				0.0	0.0		0.0								0.0		
5				1.0				0.0	0.0		0.0								0.0		
6				0.3				0.0	0.0		0.0								0.0		
7				1.2				0.0	0.0		0.0								0.0		
8				1.8				0.0	0.0		0.0								0.0		
9				0.1				0.0	0.0		0.0								0.0		
日合計				5.2				0.0	0.0		0.0								0.0		
9-10				0.4				0.0	0.0		0.0								0.0		
11				7.6				0.0	0.0		0.0								3.5		
12				0.3				0.0	0.0		0.0								0.0		
13				0.1				0.0	0.0		0.0								0.0		
14				0.1				0.0	0.0		0.0								0.0		
15				2.2				0.0	0.0		0.0								0.0		
16				1.8				0.0	0.0		0.0								0.0		
17				0.9				2.6	1.0		0.0								0.1		
18				2.0				16.1	7.5		0.0								0.0		
19				1.2				25.3	30.2		0.0								0.6		
20				7.8				15.7	17.2		0.0								0.9		
21				3.8				1.9	1.3		0.0								4.5		
22				1.9				1.5	0.9		0.0								11.0		
23				1.2				0.1	0.1		0.0								0.7		
0				1.8				0.6	0.2		0.0								0.5		
1				2.1				0.0	0.0		0.0								0.6		
2				1.1				0.2	0.6		0.0								0.6		
3				1.7				1.0	0.0		0.0								1.1		
4				6.1				2.0	1.0		0.0								7.3		
5				2.3				3.8	0.8		0.0								3.2		
6				17.6				7.0	7.9		0.0								20.5		
7				14.0				0.9	1.6		0.0								3.0		
8				4.4				1.7	2.2		3.0								8.0		
9				2.0				1.2	1.0		1.0								1.7		
日合計				84.4				81.6	73.5		4.0								67.8		

近畿地方整備局 淀川水系 対象洪水観測所時間雨量表

洪水	S33.8.24	朝霞 (気)	伊賀丸 (7.2)	太田生 (水)	太田生 (5.7)	霧生 (水)	霧生 (5.0)	大字庇 (気)	大字庇 (水)	古市場 (水)	内牧 (水)	岩端 (5.9)	高尾 (気)	山粕 (7.5)	桃原 (7.1)	椹保 (水)	土屋原 (7.3)	菅野 (水)	神末 (水)	白山 (気)	朝見 (気)	黒津
日	9-10	-	-	-	3.7	-	-	-	1.1	0.8	-	6.0	-	-	-	-	-	-	-	0.0	-	-
	11	-	-	-	13.6	-	-	-	2.4	2.1	-	3.0	-	-	-	-	-	-	-	16.7	-	-
	12	-	-	-	5.2	-	-	-	0.3	2.7	-	3.0	-	-	-	-	-	-	-	8.1	-	-
	13	-	-	-	1.9	-	-	-	0.7	0.9	-	9.2	-	-	-	-	-	-	-	3.0	-	-
	14	-	-	-	4.2	-	-	-	1.3	3.0	-	24.8	-	-	-	-	-	-	-	0.9	-	-
	15	-	-	-	13.4	-	-	-	4.2	7.7	-	26.0	-	-	-	-	-	-	-	4.3	-	-
	16	-	-	-	27.5	-	-	-	8.9	10.2	-	32.0	-	-	-	-	-	-	-	8.1	-	-
	17	-	-	-	39.5	-	-	-	23.9	21.4	-	19.0	-	-	-	-	-	-	-	16.8	-	-
	18	-	-	-	47.6	-	-	-	9.7	7.7	-	20.0	-	-	-	-	-	-	-	31.4	-	-
	19	-	-	-	16.6	-	-	-	5.6	8.6	-	7.0	-	-	-	-	-	-	-	50.7	-	-
	20	-	-	-	17.1	-	-	-	3.3	4.0	-	9.0	-	-	-	-	-	-	-	14.3	-	-
	21	-	-	-	13.7	-	-	-	4.5	5.9	-	23.0	-	-	-	-	-	-	-	14.6	-	-
	22	-	-	-	9.2	-	-	-	32.6	30.9	-	34.0	-	-	-	-	-	-	-	4.8	-	-
	23	-	-	-	18.6	-	-	-	14.5	31.5	-	6.0	-	-	-	-	-	-	-	2.0	-	-
	0	-	-	-	13.9	-	-	-	2.1	1.9	-	3.5	-	-	-	-	-	-	-	6.6	-	-
	1	-	-	-	4.5	-	-	-	1.0	1.5	-	0.0	-	-	-	-	-	-	-	4.6	-	-
	2	-	-	-	0.4	-	-	-	0.3	0.5	-	0.0	-	-	-	-	-	-	-	0.1	-	-
	3	-	-	-	0.0	-	-	-	0.0	0.0	-	0.0	-	-	-	-	-	-	-	0.0	-	-
	4	-	-	-	0.0	-	-	-	0.0	0.0	-	0.0	-	-	-	-	-	-	-	0.0	-	-
	5	-	-	-	0.0	-	-	-	0.0	0.0	-	0.0	-	-	-	-	-	-	-	0.0	-	-
	6	-	-	-	0.0	-	-	-	0.0	0.0	-	0.0	-	-	-	-	-	-	-	0.0	-	-
	7	-	-	-	0.0	-	-	-	0.0	0.0	-	0.0	-	-	-	-	-	-	-	0.0	-	-
	8	-	-	-	0.0	-	-	-	0.0	0.0	-	0.0	-	-	-	-	-	-	-	0.0	-	-
	9	-	-	-	0.0	-	-	-	0.0	0.0	-	0.0	-	-	-	-	-	-	-	0.0	-	-
日合計		-	-	-	250.6	-	-	-	116.4	141.3	-	225.5	-	-	-	-	-	-	-	187.0	-	-
*総雨量		-	-	-	340.2	-	-	-	198.0	214.8	-	229.5	-	-	-	-	-	-	-	254.8	-	-

\*総雨量は一連降雨の合計

近畿地方整備局 淀川水系 対象洪水観測所時間雨量表

洪水日	時	S33.8.24	大鳥居	笠取	高井	壺生	三栖	神吉	桂	中川	北大河原	湯船	東別院	本梅	殿田	岩山	小田原	柳宮	南新田	大河原	大峯	高原	愛宕山
23日	9-10	0.0	0.0	-	0.0	-	-	-	0.0	0.0	-	-	-	-	-	0.0	0.0	-	0.0	0.0	-	0.0	0.0
	11	0.0	0.0	-	0.0	-	-	-	0.0	0.0	-	-	-	-	-	0.0	0.0	-	0.0	0.0	-	0.0	0.0
	12	0.0	0.0	-	0.0	-	-	-	0.0	0.0	-	-	-	-	-	0.0	0.0	-	0.0	0.0	-	0.0	0.0
	13	0.0	0.0	-	0.0	-	-	-	0.0	0.0	-	-	-	-	-	0.0	0.0	-	0.0	0.0	-	0.0	0.0
	14	0.0	0.0	-	0.0	-	-	-	0.0	0.0	-	-	-	-	-	0.0	0.0	-	0.0	0.0	-	0.0	0.0
	15	0.0	0.0	-	0.0	-	-	-	0.0	0.0	-	-	-	-	-	0.0	0.0	-	0.0	0.0	-	0.0	0.0
	16	0.0	0.0	-	0.0	-	-	-	0.0	0.0	-	-	-	-	-	0.0	0.0	-	0.0	0.0	-	0.0	0.0
	17	0.0	0.0	-	0.0	-	-	-	0.0	0.0	-	-	-	-	-	0.0	0.0	-	0.0	0.0	-	0.0	0.0
	18	0.0	0.0	-	0.0	-	-	-	0.0	0.0	-	-	-	-	-	0.0	0.0	-	0.0	0.0	-	0.0	0.0
24日	9-10	4.1	4.1	-	0.0	-	-	-	4.1	4.1	-	-	-	-	-	4.8	4.1	-	9.7	3.7	-	14.4	6.4
	11	0.3	0.3	-	0.0	-	-	-	0.4	0.4	-	-	-	-	-	0.0	0.4	-	0.0	0.0	-	1.6	0.9
	12	0.8	0.8	-	0.0	-	-	-	1.1	1.1	-	-	-	-	-	0.0	1.1	-	0.9	0.7	-	2.4	0.9
	13	0.0	0.0	-	0.0	-	-	-	0.0	0.0	-	-	-	-	-	0.0	0.0	-	0.4	0.3	-	0.7	1.1
	14	0.0	0.0	-	0.0	-	-	-	0.0	0.0	-	-	-	-	-	0.0	0.0	-	0.0	0.0	-	0.7	0.0
	15	0.0	0.0	-	0.0	-	-	-	0.0	0.0	-	-	-	-	-	0.0	0.0	-	0.0	0.0	-	0.0	0.0
	16	0.0	0.0	-	0.0	-	-	-	0.0	0.1	-	-	-	-	-	0.0	0.1	-	5.2	0.0	-	0.6	0.0
	17	0.1	0.1	-	0.0	-	-	-	0.0	1.2	4.5	-	-	-	-	1.2	4.5	-	8.0	0.0	-	1.2	1.0
	18	0.6	0.6	-	0.0	-	-	-	0.0	4.7	4.1	-	-	-	-	4.7	4.1	-	7.0	1.9	-	1.3	2.9
24日	9-10	3.3	3.3	-	0.0	-	-	-	2.7	2.7	-	-	-	-	-	4.9	2.7	-	2.2	2.6	-	0.3	5.2
	11	2.7	2.7	-	0.0	-	-	-	3.1	3.1	-	-	-	-	-	2.6	3.1	-	2.3	1.4	-	0.0	0.8
	12	4.3	4.3	-	0.0	-	-	-	1.4	1.4	-	-	-	-	-	1.5	1.4	-	5.3	5.8	-	0.0	1.2
	13	4.4	4.4	-	0.0	-	-	-	0.9	0.5	-	-	-	-	-	0.9	0.5	-	1.4	1.7	-	0.3	0.8
	14	3.2	3.2	-	0.0	-	-	-	0.1	0.1	-	-	-	-	-	0.2	0.1	-	1.2	0.5	-	1.5	0.6
	15	0.6	0.6	-	0.0	-	-	-	0.0	0.6	0.0	-	-	-	-	0.1	0.2	-	1.9	0.2	-	1.1	1.0
	16	1.1	1.1	-	0.0	-	-	-	0.0	0.6	0.0	-	-	-	-	0.6	0.0	-	1.6	4.1	-	0.2	0.1
	17	0.0	0.0	-	0.0	-	-	-	0.0	0.0	0.0	-	-	-	-	0.0	0.0	-	4.1	4.1	-	0.3	0.1
	18	0.1	0.1	-	0.0	-	-	-	0.0	0.0	0.0	-	-	-	-	0.0	0.0	-	0.0	4.1	-	0.0	0.2
19	3.1	3.1	-	0.0	-	-	-	3.1	3.1	3.1	-	-	-	-	3.9	3.1	-	0.0	4.1	-	0.0	0.1	
20	2.5	2.5	-	0.0	-	-	-	0.5	6.6	6.6	-	-	-	-	0.5	6.6	-	0.0	4.1	-	0.0	2.7	
21	6.6	6.6	-	0.0	-	-	-	3.2	4.5	4.5	-	-	-	-	3.2	4.5	-	0.0	4.1	-	0.0	2.0	
22	2.5	2.5	-	0.0	-	-	-	6.3	0.1	0.1	-	-	-	-	6.3	0.1	-	0.0	4.1	-	0.9	7.2	
23	0.6	0.6	-	0.0	-	-	-	0.2	0.0	0.0	-	-	-	-	0.2	0.0	-	0.0	4.2	-	2.2	1.3	
合計		37.4	37.4	-	0.0	-	-	-	33.2	33.2	-	-	-	-	30.8	33.2	-	37.6	52.1	-	18.7	36.9	

近畿地方整備局 淀川水系 河養洪水観測所時雨量表

洪水	S33.8.24	大鳥居	笠取	高井	壺生	三栖	神吉	桂	中川	北大河原	湯船	東別院	本梅	殿田	岩山	小田原	柳宮	南新田	大河原	大峯	高原	愛宕山	
日	時	9-10	2.2	0.0	-	-	-	-	-	-	-	-	-	-	0.0	0.2	-	0.0	0.0	-	-	1.1	
		11	12.2	3.0	-	-	-	-	-	-	-	-	-	-	1.6	4.7	-	0.0	0.0	-	-	1.6	
		12	4.5	0.0	-	-	-	-	-	-	-	-	-	-	1.1	1.4	-	0.0	0.0	-	-	4.2	
		13	0.3	1.0	-	-	-	-	-	-	-	-	-	-	0.0	0.8	-	0.0	0.0	-	-	0.7	
		14	2.4	2.0	-	-	-	-	-	-	-	-	-	-	0.2	0.4	-	1.3	2.0	-	-	1.5	
		15	0.9	3.0	-	-	-	-	-	-	-	-	-	-	0.2	0.1	-	0.9	5.0	-	-	0.8	
		16	3.4	17.0	-	-	-	-	-	-	-	-	-	-	3.6	4.1	-	6.5	6.0	-	-	0.5	
		17	3.1	29.0	-	-	-	-	-	-	-	-	-	-	4.4	4.2	-	6.0	26.0	-	-	0.2	
		18	9.5	10.0	-	-	-	-	-	-	-	-	-	-	18.5	18.4	-	13.6	10.0	-	-	1.8	
		19	17.9	11.0	-	-	-	-	-	-	-	-	-	-	6.6	10.8	-	19.8	9.0	-	-	5.9	
25		20	4.2	5.0	-	-	-	-	-	-	-	-	-	-	4.0	3.0	-	5.3	5.0	-	-	3.4	
		21	6.0	5.0	-	-	-	-	-	-	-	-	-	-	6.7	6.0	-	6.5	12.0	-	-	2.8	
		22	16.8	26.0	-	-	-	-	-	-	-	-	-	-	15.0	13.4	-	8.8	12.0	-	-	5.3	
日		23	29.9	38.0	-	-	-	-	-	-	-	-	-	-	23.2	26.0	-	37.9	40.0	-	-	10.5	
		0	19.2	7.0	-	-	-	-	-	-	-	-	-	-	5.6	5.7	-	33.8	14.0	-	-	8.6	
		1	4.5	2.0	-	-	-	-	-	-	-	-	-	-	0.5	2.7	-	7.0	2.0	-	-	0.5	
		2	4.8	1.0	-	-	-	-	-	-	-	-	-	-	1.6	1.8	-	5.0	3.0	-	-	6.5	
		3	2.0	0.0	-	-	-	-	-	-	-	-	-	-	1.1	1.7	-	6.9	3.0	-	-	1.0	
		4	1.4	0.0	-	-	-	-	-	-	-	-	-	-	0.1	0.2	-	0.2	1.0	-	-	0.4	
		5	2.2	0.0	-	-	-	-	-	-	-	-	-	-	0.1	2.9	-	0.2	0.0	-	-	0.5	
		6	0.4	0.0	-	-	-	-	-	-	-	-	-	-	0.0	0.0	-	0.0	0.0	-	-	0.1	
		7	0.3	0.0	-	-	-	-	-	-	-	-	-	-	0.0	0.0	-	0.0	0.0	-	-	0.0	
		8	0.0	0.0	-	-	-	-	-	-	-	-	-	-	0.0	0.0	-	0.0	0.0	-	-	0.0	
		9	0.0	0.0	-	-	-	-	-	-	-	-	-	-	0.0	0.0	-	0.0	0.0	-	-	0.0	
日合計		148.1	160.0	160.0	-	-	-	-	-	-	-	-	-	-	94.1	108.5	-	159.7	150.0	-	-	32.5	
*総雨量		189.6	160.0	160.0	-	-	-	-	-	-	-	-	-	-	129.7	145.8	-	207.0	206.8	-	-	65.6	
																							48.8
																							92.1

\*総雨量は一連降雨の合計

近畿地方整備局 淀川水系 河養洪水観測所時雨量表

洪水日	S33.8.24	魚谷峠	平野	水口	物言	小原	笠取山	天理	鷺家口	世木堰堤	荒沖橋	東本陣
9-10		0.0	0.0	0.0	0.0	0.0	0.0	-	0.0	-	-	0.0
11		0.0	0.0	0.0	0.0	0.0	0.0	-	0.0	-	-	0.0
12		0.0	0.0	0.0	0.0	0.0	0.0	-	0.0	-	-	0.0
13		0.0	0.0	0.0	0.0	0.0	0.0	-	0.0	-	-	0.0
14		0.0	0.0	0.0	0.0	0.0	0.0	-	0.0	-	-	0.0
15		0.0	0.0	0.0	0.0	0.0	0.0	-	0.0	-	-	0.0
16		0.0	0.0	0.0	0.0	0.0	0.0	-	0.0	-	-	0.0
17		0.0	0.0	0.0	0.0	0.0	0.0	-	0.0	-	-	0.0
18		0.0	0.0	0.0	0.0	0.0	0.0	-	0.0	-	-	0.0
19		0.0	0.0	0.0	0.0	0.0	0.0	-	0.0	-	-	0.0
20		0.0	0.0	0.0	0.0	0.0	0.0	-	0.0	-	-	0.0
21		0.0	0.0	0.0	0.0	0.0	0.0	-	0.0	-	-	0.0
22		0.0	0.0	0.0	0.0	0.0	0.0	-	0.0	-	-	0.0
23		0.0	0.0	0.0	0.0	0.0	0.0	-	0.0	-	-	0.0
0		0.0	0.0	0.0	0.0	0.0	0.0	-	0.0	-	-	0.0
1		0.0	0.0	0.0	0.2	0.2	0.0	-	0.0	-	-	0.0
2		0.0	0.0	0.0	0.3	0.4	0.0	-	0.0	-	-	0.0
3		0.0	0.0	0.0	0.0	0.0	0.0	-	0.0	-	-	0.0
4		0.0	0.0	0.0	0.1	0.1	0.0	-	0.0	-	-	0.0
5		0.0	0.0	0.0	0.4	0.2	0.1	-	1.0	-	-	0.3
6		1.9	0.0	0.0	1.1	1.6	0.1	-	1.0	-	-	0.2
7		0.0	0.0	0.0	0.1	0.2	0.1	-	0.0	-	-	0.1
8		0.5	0.0	0.0	0.3	0.3	0.1	-	0.0	-	-	2.6
9		0.0	0.0	0.0	1.3	0.8	0.2	-	2.0	-	-	1.4
日合計		3.2	0.0	0.0	3.8	3.8	0.6	-	4.6	-	-	4.6
9-10		0.1	0.5	0.1	0.0	0.0	0.2	-	0.0	-	-	2.8
11		0.4	0.6	0.4	1.5	0.9	0.2	-	0.0	-	-	1.4
12		0.4	0.1	0.4	1.1	0.9	0.2	-	0.0	-	-	0.6
13		0.0	0.0	0.0	0.0	0.1	0.2	-	0.0	-	-	0.0
14		0.0	0.0	0.0	0.0	0.0	0.2	-	0.0	-	-	0.0
15		0.0	0.0	0.0	0.0	0.0	0.2	-	0.0	-	-	0.0
16		0.1	1.2	0.4	0.4	0.0	0.1	-	15.0	-	-	0.3
17		0.0	2.0	0.0	0.0	0.0	0.1	-	5.0	-	-	1.1
18		3.8	11.8	2.4	2.4	2.4	1.0	-	20.0	-	-	2.1
19		3.6	1.4	2.3	2.2	2.2	2.0	-	20.0	-	-	0.6
20		2.2	0.2	0.2	1.7	1.4	10.0	-	10.0	-	-	0.3
21		2.1	0.1	0.1	6.9	2.7	2.5	-	10.0	-	-	0.3
22		3.2	0.2	0.2	6.8	5.5	2.5	-	7.0	-	-	1.6
23		1.2	0.0	0.0	2.5	0.9	2.5	-	2.0	-	-	0.4
0		0.1	0.0	0.0	0.5	0.3	2.5	-	2.0	-	-	0.6
1		0.8	0.1	0.8	1.1	0.7	3.0	-	5.0	-	-	0.9
2		0.0	0.5	0.1	0.1	0.0	3.0	-	4.0	-	-	0.0
3		0.0	0.0	0.0	0.3	0.0	2.0	-	4.0	-	-	0.0
4		0.1	1.0	0.1	0.0	0.0	2.0	-	5.0	-	-	0.0
5		1.9	1.9	1.9	2.9	2.6	4.0	-	7.0	-	-	1.4
6		3.2	1.9	4.2	4.2	3.3	13.0	-	5.0	-	-	1.3
7		2.7	0.4	6.1	11.5	2.0	2.0	-	2.0	-	-	1.5
8		5.0	0.3	2.0	11.8	7.0	7.0	-	1.0	-	-	0.7
9		0.1	2.5	0.8	0.8	0.2	7.0	-	0.0	-	-	0.8
日合計		31.0	29.1	43.8	47.4	67.4	125.0	-	18.7	-	-	18.7



近畿地方整備局 淀川水系 河養洪水観測所時雨量表

洪水日	時	S33.8.24	魚谷峠	平野	水口	物言	小原	笠取山	天理	鷺家口	世木堰堤	荒冲橋	東本陣					
	9-10			2.5	5.1	3.5	3.8	17.0	-	5.2	-	-	0.0					
	11			9.1	4.1	14.1	16.7	3.0	-	2.0	-	-	0.4					
	12			4.1	2.6	3.8	0.8	3.0	-	0.0	-	-	0.6					
	13			1.0	1.8	0.9	2.0	1.0	-	6.0	-	-	1.2					
	14			1.1	0.4	0.9	0.0	3.0	-	3.0	-	-	1.1					
	15			0.2	5.6	2.1	1.4	4.0	-	10.0	-	-	0.6					
	16			3.5	6.5	6.1	6.0	3.0	-	17.0	-	-	2.0					
	17			3.1	10.8	4.8	10.3	7.5	-	32.0	-	-	5.0					
	18			14.3	20.6	11.3	18.4	7.5	-	27.0	-	-	9.2					
	19			14.1	15.5	19.4	15.3	22.0	-	9.0	-	-	5.7					
25	20			2.8	10.5	5.5	5.8	7.0	-	14.0	-	-	2.9					
	21			5.5	10.5	6.9	7.0	7.0	-	10.0	-	-	9.6					
日	22			13.7	14.0	14.5	19.7	2.0	-	5.0	-	-	5.2					
	23			26.0	20.8	37.9	50.4	8.0	-	5.0	-	-	5.9					
	0			9.7	7.0	18.6	22.8	19.0	-	9.0	-	-	0.8					
	1			3.2	1.2	3.6	1.8	3.0	-	0.0	-	-	0.2					
	2			1.7	1.2	2.8	6.1	0.0	-	0.0	-	-	0.3					
	3			0.3	0.8	4.3	6.7	0.0	-	0.0	-	-	0.6					
	4			2.4	0.4	0.7	0.5	0.0	-	0.0	-	-	0.0					
	5			0.0	0.0	0.1	0.0	0.0	-	0.0	-	-	0.0					
	6			0.0	0.0	0.2	0.0	0.0	-	0.0	-	-	0.0					
	7			0.0	0.0	0.0	0.0	0.0	-	0.0	-	-	0.0					
	8			0.0	0.0	0.0	0.0	0.0	-	0.0	-	-	0.0					
	9			0.0	0.0	0.0	0.0	0.0	-	0.0	-	-	0.0					
日合計				118.3	139.4	162.0	195.5	117.0	-	154.2	-	-	51.3					
*総雨量				152.5	168.5	209.6	246.7	185.0	-	281.2	-	-	74.6					

近畿地方整備局 淀川水系 対象洪水観測所時間雨量表

洪水	S34.8.11	上弓削	京北 (気)	黒田 (1.0.2)	上黒田	広河原 (1.6)	鎌倉 (1.3)	花背	榎	園部 (1.5)	園部 (気)	園部 (府)	殿田 (1.4)	新町 (0.5)	新庄 (0.4)	亀岡	亀岡 (0.7)	周山 (府)	周山 (0.3)	雲ヶ畑 (0.8)	上賀茂
日	9-10	-	-	0.0	-	-	-	-	-	-	-	-	-	-	-	-	-	-	0.0	0.0	-
	11	-	-	0.0	-	-	-	-	-	-	-	-	-	-	-	-	-	-	0.0	0.0	-
	12	-	-	0.0	-	-	-	-	-	-	-	-	-	-	-	-	-	-	0.0	0.0	-
	13	-	-	0.0	-	-	-	-	-	-	-	-	-	-	-	-	-	-	0.0	0.0	-
	14	-	-	0.0	-	-	-	-	-	-	-	-	-	-	-	-	-	-	0.0	0.0	-
	15	-	-	0.0	-	-	-	-	-	-	-	-	-	-	-	-	-	-	0.0	0.0	-
	16	-	-	0.0	-	-	-	-	-	-	-	-	-	-	-	-	-	-	0.0	0.0	-
	17	-	-	0.0	-	-	-	-	-	-	-	-	-	-	-	-	-	-	0.0	0.0	-
	18	-	-	0.0	-	-	-	-	-	-	-	-	-	-	-	-	-	-	0.0	0.0	-
	19	-	-	0.0	-	-	-	-	-	-	-	-	-	-	-	-	-	-	0.0	0.0	-
	20	-	-	0.0	-	-	-	-	-	-	-	-	-	-	-	-	-	-	0.0	0.0	-
	21	-	-	0.0	-	-	-	-	-	-	-	-	-	-	-	-	-	-	0.0	0.0	-
日	22	-	-	0.0	-	-	-	-	-	-	-	-	-	-	-	-	-	-	0.0	0.0	-
	23	-	-	0.0	-	-	-	-	-	-	-	-	-	-	-	-	-	-	0.0	0.0	-
	0	-	-	0.0	-	-	-	-	-	-	-	-	-	-	-	-	-	-	0.0	0.0	-
	1	-	-	0.0	-	-	-	-	-	-	-	-	-	-	-	-	-	-	0.0	0.0	-
	2	-	-	0.0	-	-	-	-	-	-	-	-	-	-	-	-	-	-	0.0	0.0	-
	3	-	-	0.0	-	-	-	-	-	-	-	-	-	-	-	-	-	-	0.0	0.0	-
	4	-	-	0.0	-	-	-	-	-	-	-	-	-	-	-	-	-	-	0.0	0.0	-
	5	-	-	0.0	-	-	-	-	-	-	-	-	-	-	-	-	-	-	0.0	0.0	-
	6	-	-	0.0	-	-	-	-	-	-	-	-	-	-	-	-	-	-	0.0	0.0	-
	7	-	-	0.0	-	-	-	-	-	-	-	-	-	-	-	-	-	-	0.0	0.0	-
	8	-	-	0.0	-	-	-	-	-	-	-	-	-	-	-	-	-	-	0.0	0.0	-
	9	-	-	0.0	-	-	-	-	-	-	-	-	-	-	-	-	-	-	0.0	0.0	-
日合計		-	-	0.0	-	-	-	-	-	-	-	-	-	-	-	-	-	-	0.0	0.0	-
	9-10	-	-	0.0	-	-	-	-	-	-	-	-	-	-	-	-	-	-	0.0	0.0	-
	11	-	-	0.0	-	-	-	-	-	-	-	-	-	-	-	-	-	-	0.0	0.6	-
	12	-	-	0.0	-	-	-	-	-	-	-	-	-	-	-	-	-	-	0.0	2.8	-
	13	-	-	2.6	-	-	-	-	-	-	-	-	-	-	-	-	-	-	1.0	5.7	-
	14	-	-	2.6	-	-	-	-	-	-	-	-	-	-	-	-	-	-	2.5	4.5	-
	15	-	-	6.9	-	-	-	-	-	-	-	-	-	-	-	-	-	-	9.0	8.0	-
	16	-	-	2.6	-	-	-	-	-	-	-	-	-	-	-	-	-	-	3.6	4.7	-
	17	-	-	0.4	-	-	-	-	-	-	-	-	-	-	-	-	-	-	1.9	5.2	-
	18	-	-	0.4	-	-	-	-	-	-	-	-	-	-	-	-	-	-	0.2	2.4	-
	19	-	-	0.0	-	-	-	-	-	-	-	-	-	-	-	-	-	-	0.0	0.0	-
	20	-	-	0.1	-	-	-	-	-	-	-	-	-	-	-	-	-	-	0.0	4.1	-
	21	-	-	0.0	-	-	-	-	-	-	-	-	-	-	-	-	-	-	0.0	4.3	-
	22	-	-	3.0	-	-	-	-	-	-	-	-	-	-	-	-	-	-	1.8	4.1	-
	23	-	-	0.3	-	-	-	-	-	-	-	-	-	-	-	-	-	-	3.0	4.3	-
	0	-	-	8.4	-	-	-	-	-	-	-	-	-	-	-	-	-	-	3.3	3.7	-
	1	-	-	14.3	-	-	-	-	-	-	-	-	-	-	-	-	-	-	8.7	3.9	-
	2	-	-	7.2	-	-	-	-	-	-	-	-	-	-	-	-	-	-	25.0	4.1	-
	3	-	-	8.2	-	-	-	-	-	-	-	-	-	-	-	-	-	-	12.0	1.7	-
	4	-	-	1.5	-	-	-	-	-	-	-	-	-	-	-	-	-	-	6.0	0.8	-
	5	-	-	1.2	-	-	-	-	-	-	-	-	-	-	-	-	-	-	3.0	1.9	-
	6	-	-	4.4	-	-	-	-	-	-	-	-	-	-	-	-	-	-	4.0	3.3	-
	7	-	-	6.4	-	-	-	-	-	-	-	-	-	-	-	-	-	-	7.0	4.8	-
	8	-	-	3.2	-	-	-	-	-	-	-	-	-	-	-	-	-	-	3.0	4.0	-
	9	-	-	1.2	-	-	-	-	-	-	-	-	-	-	-	-	-	-	3.0	2.3	-
日合計		-	-	74.9	-	-	-	-	-	-	-	-	-	-	-	-	-	-	98.0	81.2	-

近畿地方整備局 淀川水系 対象洪水観測所時間雨量表

洪水	S34.8.11	高麗川橋	上弓削	京北 (気)	黒田 (1.0.2)	上黒田	広河原 (1.6)	鎌倉 (1.3)	花背	榎	園部 (1.5)	園部 (気)	園部 (附)	殿田 (1.4)	新町 (0.5)	新庄 (0.4)	亀岡	亀岡 (0.7)	周山 (附)	周山 (0.3)	雲ヶ畑 (0.8)	上賀茂
日	9-10	-	-	-	0.0	-	-	-	-	-	-	-	-	-	-	-	-	-	0.0	0.0	0.7	-
	11	-	-	-	0.0	-	-	-	-	-	-	-	-	-	-	-	-	-	0.0	0.0	0.0	-
	12	-	-	-	1.3	-	-	-	-	-	-	-	-	-	-	-	-	-	0.0	0.0	0.9	-
	13	-	-	-	0.2	-	-	-	-	-	-	-	-	-	-	-	-	-	2.0	0.1	0.1	-
	14	-	-	-	0.0	-	-	-	-	-	-	-	-	-	-	-	-	-	0.0	0.0	0.0	-
	15	-	-	-	1.7	-	-	-	-	-	-	-	-	-	-	-	-	-	2.0	2.0	2.0	-
	16	-	-	-	38.7	-	-	-	-	-	-	-	-	-	-	-	-	-	24.0	57.9	27.8	-
	17	-	-	-	47.7	-	-	-	-	-	-	-	-	-	-	-	-	-	22.0	27.8	27.8	-
	18	-	-	-	46.0	-	-	-	-	-	-	-	-	-	-	-	-	-	21.0	54.4	54.4	-
	19	-	-	-	58.3	-	-	-	-	-	-	-	-	-	-	-	-	-	31.0	46.9	46.9	-
13	20	-	-	-	16.4	-	-	-	-	-	-	-	-	-	-	-	-	-	23.0	23.8	23.8	-
	21	-	-	-	13.5	-	-	-	-	-	-	-	-	-	-	-	-	-	21.0	14.6	14.6	-
	22	-	-	-	1.4	-	-	-	-	-	-	-	-	-	-	-	-	-	5.0	1.6	1.6	-
	23	-	-	-	8.6	-	-	-	-	-	-	-	-	-	-	-	-	-	4.0	8.7	8.7	-
	0	-	-	-	11.6	-	-	-	-	-	-	-	-	-	-	-	-	-	15.0	12.7	12.7	-
	1	-	-	-	7.7	-	-	-	-	-	-	-	-	-	-	-	-	-	12.0	7.8	7.8	-
	2	-	-	-	8.9	-	-	-	-	-	-	-	-	-	-	-	-	-	8.0	5.4	5.4	-
	3	-	-	-	19.0	-	-	-	-	-	-	-	-	-	-	-	-	-	24.0	14.9	14.9	-
	4	-	-	-	17.5	-	-	-	-	-	-	-	-	-	-	-	-	-	7.0	9.0	9.0	-
	5	-	-	-	6.4	-	-	-	-	-	-	-	-	-	-	-	-	-	4.0	5.5	5.5	-
	6	-	-	-	6.4	-	-	-	-	-	-	-	-	-	-	-	-	-	2.0	5.3	5.3	-
	7	-	-	-	4.6	-	-	-	-	-	-	-	-	-	-	-	-	-	2.0	3.8	3.8	-
	8	-	-	-	2.0	-	-	-	-	-	-	-	-	-	-	-	-	-	3.0	1.5	1.5	-
	9	-	-	-	0.1	-	-	-	-	-	-	-	-	-	-	-	-	-	0.0	0.0	0.0	-
日合計		-	-	-	318.0	-	-	-	-	-	-	-	-	-	-	-	-	-	232.0	305.3	305.3	-
*総雨量		-	-	-	392.9	-	-	-	-	-	-	-	-	-	-	-	-	-	330.0	386.5	386.5	-

\*総雨量は一連降雨の合計

近畿地方整備局 淀川水系 河養洪水観測所時雨量表

洪水 日 時	S34.8.11 京都 (気)	京都 (0.1)	花背 (気)	花背峠 (気)	大原	比叡山 (0.9)	香垣 (水)	歌垣 (7.5)	余野	箕面 (気)	西別院 (0.6)	山崎 (3.0)	長岡京 (気)	乙訓	八幡 (7.0)	八幡	巨椋池 (3.5)	松井 (6.9)	宇治	小栗栖	勸修寺
9-10	0.0	-	-	-	-	0.0	-	-	-	-	0.0	-	-	-	-	-	-	0.0	0.0	-	-
11	0.0	-	-	-	-	0.0	-	-	-	-	0.0	-	-	-	-	-	-	0.0	0.0	-	-
12	0.0	-	-	-	-	0.0	-	-	-	-	0.0	-	-	-	-	-	-	0.0	0.0	-	-
13	0.0	-	-	-	-	0.0	-	-	-	-	0.0	-	-	-	-	-	-	0.0	0.0	-	-
14	0.0	-	-	-	-	0.0	-	-	-	-	0.0	-	-	-	-	-	-	0.0	0.0	-	-
15	0.0	-	-	-	-	0.0	-	-	-	-	0.0	-	-	-	-	-	-	0.0	0.0	-	-
16	0.0	-	-	-	-	0.0	-	-	-	-	0.0	-	-	-	-	-	-	0.0	0.0	-	-
17	0.0	-	-	-	-	0.0	-	-	-	-	0.0	-	-	-	-	-	-	0.0	0.0	-	-
18	0.0	-	-	-	-	0.0	-	-	-	-	0.0	-	-	-	-	-	-	0.0	0.0	-	-
19	0.0	-	-	-	-	0.0	-	-	-	-	0.0	-	-	-	-	-	-	0.0	0.0	-	-
20	0.0	-	-	-	-	0.0	-	-	-	-	0.0	-	-	-	-	-	-	0.0	0.0	-	-
21	0.0	-	-	-	-	0.0	-	-	-	-	0.0	-	-	-	-	-	-	0.0	0.0	-	-
22	0.0	-	-	-	-	0.0	-	-	-	-	0.0	-	-	-	-	-	-	0.0	0.0	-	-
23	0.0	-	-	-	-	0.0	-	-	-	-	0.0	-	-	-	-	-	-	0.0	0.0	-	-
0	0.0	-	-	-	-	0.0	-	-	-	-	0.0	-	-	-	-	-	-	0.0	0.0	-	-
1	0.0	-	-	-	-	0.0	-	-	-	-	0.0	-	-	-	-	-	-	0.0	0.0	-	-
2	0.0	-	-	-	-	0.0	-	-	-	-	0.0	-	-	-	-	-	-	0.0	0.0	-	-
3	0.0	-	-	-	-	0.0	-	-	-	-	0.0	-	-	-	-	-	-	0.0	0.0	-	-
4	0.0	-	-	-	-	0.0	-	-	-	-	0.0	-	-	-	-	-	-	0.0	0.0	-	-
5	0.0	-	-	-	-	0.0	-	-	-	-	0.0	-	-	-	-	-	-	0.0	0.0	-	-
6	0.0	-	-	-	-	0.0	-	-	-	-	0.0	-	-	-	-	-	-	0.0	0.0	-	-
7	0.0	-	-	-	-	0.0	-	-	-	-	0.0	-	-	-	-	-	-	0.0	0.0	-	-
8	0.3	-	-	-	-	0.0	-	-	-	-	0.0	-	-	-	-	-	-	0.0	0.0	-	-
9	0.0	-	-	-	-	0.0	-	-	-	-	0.0	-	-	-	-	-	-	0.0	0.0	-	-
日合計	38.9	-	-	-	-	48.4	-	-	-	-	82.0	-	-	-	-	-	-	41.0	44.2	-	-
9-10	0.0	-	-	-	-	0.0	-	-	-	-	0.0	-	-	-	-	-	-	0.0	0.7	-	-
11	0.0	-	-	-	-	0.3	-	-	-	-	0.0	-	-	-	-	-	-	0.0	0.7	-	-
12	0.0	-	-	-	-	1.3	-	-	-	-	0.0	-	-	-	-	-	-	4.0	3.0	-	-
13	6.1	-	-	-	-	5.8	-	-	-	-	0.0	-	-	-	-	-	-	9.0	6.5	-	-
14	6.5	-	-	-	-	4.3	-	-	-	-	1.0	-	-	-	-	-	-	5.0	8.8	-	-
15	5.6	-	-	-	-	1.6	-	-	-	-	5.0	-	-	-	-	-	-	0.0	3.6	-	-
16	1.3	-	-	-	-	2.2	-	-	-	-	0.0	-	-	-	-	-	-	0.0	0.4	-	-
17	0.1	-	-	-	-	2.4	-	-	-	-	1.0	-	-	-	-	-	-	0.0	0.0	-	-
18	0.1	-	-	-	-	1.1	-	-	-	-	2.0	-	-	-	-	-	-	0.0	0.0	-	-
19	0.0	-	-	-	-	0.0	-	-	-	-	0.0	-	-	-	-	-	-	0.0	0.0	-	-
20	0.0	-	-	-	-	1.9	-	-	-	-	0.0	-	-	-	-	-	-	1.0	0.0	-	-
21	0.9	-	-	-	-	2.0	-	-	-	-	0.0	-	-	-	-	-	-	0.0	7.5	-	-
22	2.0	-	-	-	-	1.9	-	-	-	-	2.0	-	-	-	-	-	-	0.0	0.1	-	-
23	0.1	-	-	-	-	2.0	-	-	-	-	8.0	-	-	-	-	-	-	2.0	0.0	-	-
0	5.0	-	-	-	-	1.7	-	-	-	-	10.0	-	-	-	-	-	-	5.0	0.7	-	-
1	0.0	-	-	-	-	1.8	-	-	-	-	12.0	-	-	-	-	-	-	3.0	0.4	-	-
2	0.0	-	-	-	-	1.9	-	-	-	-	9.0	-	-	-	-	-	-	4.0	1.0	-	-
3	0.0	-	-	-	-	0.8	-	-	-	-	8.0	-	-	-	-	-	-	0.0	1.2	-	-
4	0.3	-	-	-	-	1.0	-	-	-	-	8.0	-	-	-	-	-	-	1.0	0.1	-	-
5	1.3	-	-	-	-	2.5	-	-	-	-	2.0	-	-	-	-	-	-	2.0	1.8	-	-
6	2.6	-	-	-	-	4.4	-	-	-	-	3.0	-	-	-	-	-	-	1.0	1.2	-	-
7	3.0	-	-	-	-	3.2	-	-	-	-	3.0	-	-	-	-	-	-	3.0	0.6	-	-
8	2.4	-	-	-	-	2.7	-	-	-	-	8.0	-	-	-	-	-	-	1.0	3.1	-	-
9	1.6	-	-	-	-	1.6	-	-	-	-	0.0	-	-	-	-	-	-	0.0	3.5	-	-
日合計	38.9	-	-	-	-	48.4	-	-	-	-	82.0	-	-	-	-	-	-	41.0	44.2	-	-

近畿地方整備局 淀川水系 河養洪水観測所時雨量表

洪水日	時	S34.8.11 京都 (気)	京都 (0.1)	花背 (気)	花背 (0.1)	花背 (気)	大原	比叡山 (0.9)	香垣 (水)	歌垣 (7.5)	余野	箕面 (気)	西別院 (0.6)	山崎 (3.0)	長岡京 (気)	乙訓	八幡 (7.0)	八幡	巨椋池 (3.5)	松井 (6.9)	宇治	小栗栖	勸修寺
	9-10	1.1	-	-	-	-	-	2.8	-	-	-	-	0.0	-	-	-	-	-	-	0.0	0.9	-	-
	11	0.0	-	-	-	-	-	0.2	-	-	-	-	0.0	-	-	-	-	-	-	0.0	0.5	-	-
	12	0.1	-	-	-	-	-	0.3	-	-	-	-	1.0	-	-	-	-	-	-	0.0	0.2	-	-
	13	0.2	-	-	-	-	-	0.2	-	-	-	-	1.0	-	-	-	-	-	-	1.0	0.1	-	-
	14	0.2	-	-	-	-	-	0.1	-	-	-	-	3.0	-	-	-	-	-	-	0.0	0.1	-	-
	15	0.1	-	-	-	-	-	13.0	-	-	-	-	3.0	-	-	-	-	-	-	0.0	22.5	-	-
	16	43.4	-	-	-	-	-	24.6	-	-	-	-	7.0	-	-	-	-	-	-	2.0	19.2	-	-
	17	19.6	-	-	-	-	-	12.1	-	-	-	-	1.0	-	-	-	-	-	-	2.0	34.5	-	-
	18	60.4	-	-	-	-	-	33.2	-	-	-	-	4.0	-	-	-	-	-	-	31.0	40.2	-	-
	19	27.5	-	-	-	-	-	28.0	-	-	-	-	12.0	-	-	-	-	-	-	21.0	24.6	-	-
13	20	34.8	-	-	-	-	-	13.2	-	-	-	-	11.0	-	-	-	-	-	-	31.0	40.9	-	-
	21	18.4	-	-	-	-	-	9.8	-	-	-	-	3.0	-	-	-	-	-	-	7.0	12.5	-	-
	22	3.4	-	-	-	-	-	10.4	-	-	-	-	7.0	-	-	-	-	-	-	6.0	5.2	-	-
	23	3.3	-	-	-	-	-	8.4	-	-	-	-	12.0	-	-	-	-	-	-	10.0	10.6	-	-
	0	13.0	-	-	-	-	-	8.7	-	-	-	-	20.0	-	-	-	-	-	-	12.0	12.3	-	-
	1	7.7	-	-	-	-	-	8.8	-	-	-	-	13.0	-	-	-	-	-	-	8.0	8.4	-	-
	2	6.8	-	-	-	-	-	8.9	-	-	-	-	6.0	-	-	-	-	-	-	7.0	15.8	-	-
	3	11.5	-	-	-	-	-	9.6	-	-	-	-	19.0	-	-	-	-	-	-	16.0	11.9	-	-
	4	15.5	-	-	-	-	-	12.8	-	-	-	-	5.0	-	-	-	-	-	-	12.0	15.9	-	-
	5	3.7	-	-	-	-	-	4.6	-	-	-	-	6.0	-	-	-	-	-	-	6.0	5.3	-	-
	6	3.7	-	-	-	-	-	4.1	-	-	-	-	2.0	-	-	-	-	-	-	2.0	4.2	-	-
	7	1.5	-	-	-	-	-	3.4	-	-	-	-	1.0	-	-	-	-	-	-	0.0	1.3	-	-
	8	0.8	-	-	-	-	-	1.6	-	-	-	-	0.0	-	-	-	-	-	-	0.0	0.1	-	-
	9	0.0	-	-	-	-	-	0.0	-	-	-	-	0.0	-	-	-	-	-	-	0.0	0.0	-	-
	日合計	276.7	-	-	-	-	-	218.8	-	-	-	-	137.0	-	-	-	-	-	-	174.0	287.2	-	-
	*総雨量	315.9	-	-	-	-	-	267.2	-	-	-	-	219.0	-	-	-	-	-	-	215.0	331.4	-	-

\*総雨量は一連降雨の合計

近畿地方整備局 淀川水系 対象洪水観測所時間雨量表

洪水	S34.8.11	山科 (01)	天ヶ瀬 (30)	笠取	西宮取 (28)	荒木	大津 (27)	瀬田川 (28)	宮村 (28)	田代	信楽 (県)	雲井 (24)	信楽 (2)	横山 (60)	新田 (19)	玉滝 (55)	甲賀	柘植 (54)	土山 (2)	枚方 (31)	枚方 (2)	生駒山 (2)
日	9-10	0.0	-	0.0	-	-	-	0.0	-	0.0	-	-	-	-	-	0.0	-	0.0	-	0.0	-	-
	11	0.0	-	0.0	-	-	-	0.0	-	0.0	-	-	-	-	-	0.0	-	0.0	-	0.0	-	-
	12	0.0	-	0.0	-	-	-	0.0	-	0.0	-	-	-	-	-	0.0	-	0.0	-	0.0	-	-
	13	0.0	-	0.0	-	-	-	0.0	-	0.0	-	-	-	-	-	0.0	-	0.0	-	0.0	-	-
	14	0.0	-	0.0	-	-	-	0.0	-	0.0	-	-	-	-	-	0.0	-	0.0	-	0.0	-	-
	15	0.0	-	0.0	-	-	-	0.0	-	0.0	-	-	-	-	-	0.0	-	0.0	-	0.0	-	-
	16	0.0	-	0.0	-	-	-	0.0	-	0.0	-	-	-	-	-	0.0	-	0.0	-	0.0	-	-
	17	0.0	-	0.0	-	-	-	0.0	-	0.0	-	-	-	-	-	0.0	-	0.0	-	0.0	-	-
	18	0.0	-	0.0	-	-	-	0.0	-	0.0	-	-	-	-	-	0.0	-	0.0	-	0.0	-	-
	19	0.0	-	0.0	-	-	-	0.0	-	0.0	-	-	-	-	-	0.0	-	0.0	-	0.0	-	-
11	20	0.0	-	0.0	-	-	-	0.0	-	0.0	-	-	-	-	-	0.0	-	0.0	-	0.0	-	-
	21	0.0	-	0.0	-	-	-	0.0	-	0.0	-	-	-	-	-	0.0	-	0.0	-	0.0	-	-
日	22	0.0	-	0.0	-	-	-	0.0	-	0.0	-	-	-	-	-	0.0	-	0.0	-	0.0	-	-
	23	0.0	-	0.0	-	-	-	0.0	-	0.0	-	-	-	-	-	0.0	-	0.0	-	0.0	-	-
	0	0.0	-	0.0	-	-	-	0.0	-	0.0	-	-	-	-	-	0.0	-	0.0	-	0.0	-	-
	1	0.0	-	0.0	-	-	-	0.0	-	0.0	-	-	-	-	-	0.0	-	0.0	-	0.0	-	-
	2	0.0	-	0.0	-	-	-	0.0	-	0.0	-	-	-	-	-	0.0	-	0.0	-	0.0	-	-
	3	0.0	-	0.0	-	-	-	0.0	-	0.0	-	-	-	-	-	0.0	-	0.0	-	0.0	-	-
	4	0.0	-	0.0	-	-	-	0.0	-	0.0	-	-	-	-	-	0.0	-	0.0	-	0.0	-	-
	5	0.0	-	0.0	-	-	-	0.0	-	0.0	-	-	-	-	-	0.0	-	0.0	-	0.0	-	-
	6	0.0	-	0.0	-	-	-	0.0	-	0.0	-	-	-	-	-	0.0	-	0.0	-	0.0	-	-
	7	0.0	-	0.0	-	-	-	0.0	-	0.0	-	-	-	-	-	0.0	-	0.0	-	0.0	-	-
	8	0.0	-	0.0	-	-	-	0.0	-	0.0	-	-	-	-	-	0.0	-	0.0	-	0.0	-	-
	9	0.0	-	0.0	-	-	-	0.0	-	0.0	-	-	-	-	-	1.0	-	0.0	-	0.0	-	-
日合計		44.5	-	54.8	-	-	-	52.0	-	55.8	-	-	-	-	-	95.0	-	144.0	-	76.0	-	-
	9-10	0.0	-	0.0	-	-	-	0.0	-	0.0	-	-	-	-	-	2.8	-	1.3	-	0.0	-	-
	11	0.0	-	0.8	-	-	-	1.0	-	2.2	-	-	-	-	-	7.3	-	2.6	-	2.0	-	-
	12	1.0	-	2.6	-	-	-	3.0	-	6.3	-	-	-	-	-	4.6	-	7.7	-	2.0	-	-
	13	7.0	-	7.5	-	-	-	6.0	-	11.5	-	-	-	-	-	2.7	-	8.7	-	5.0	-	-
	14	10.5	-	11.1	-	-	-	9.0	-	6.0	-	-	-	-	-	6.7	-	9.3	-	1.0	-	-
	15	5.0	-	4.4	-	-	-	3.0	-	2.3	-	-	-	-	-	5.6	-	8.9	-	0.0	-	-
	16	1.0	-	1.1	-	-	-	1.0	-	3.5	-	-	-	-	-	12.3	-	21.5	-	0.0	-	-
	17	0.5	-	2.5	-	-	-	4.0	-	5.9	-	-	-	-	-	9.5	-	22.0	-	0.0	-	-
	18	0.5	-	0.0	-	-	-	0.0	-	0.0	-	-	-	-	-	10.5	-	24.2	-	0.0	-	-
	19	0.0	-	0.1	-	-	-	0.0	-	2.3	-	-	-	-	-	14.3	-	14.6	-	0.0	-	-
	20	0.0	-	0.5	-	-	-	1.0	-	1.4	-	-	-	-	-	9.5	-	19.4	-	6.0	-	-
	21	5.5	-	8.4	-	-	-	9.0	-	3.8	-	-	-	-	-	6.4	-	0.2	-	0.0	-	-
日	22	0.0	-	0.0	-	-	-	2.0	-	0.6	-	-	-	-	-	0.3	-	0.1	-	3.0	-	-
	23	0.5	-	0.2	-	-	-	0.0	-	0.0	-	-	-	-	-	0.0	-	0.0	-	3.0	-	-
	0	0.0	-	0.0	-	-	-	0.0	-	0.0	-	-	-	-	-	0.0	-	0.1	-	9.0	-	-
	1	0.0	-	0.2	-	-	-	0.0	-	0.0	-	-	-	-	-	0.0	-	0.0	-	17.0	-	-
	2	1.0	-	1.0	-	-	-	1.0	-	0.0	-	-	-	-	-	0.0	-	0.0	-	10.0	-	-
	3	1.0	-	0.8	-	-	-	0.0	-	0.0	-	-	-	-	-	0.0	-	0.0	-	2.0	-	-
	4	0.0	-	0.2	-	-	-	1.0	-	0.5	-	-	-	-	-	0.1	-	0.0	-	2.0	-	-
	5	2.0	-	1.8	-	-	-	2.0	-	1.4	-	-	-	-	-	0.4	-	0.1	-	2.0	-	-
	6	1.5	-	2.2	-	-	-	5.0	-	1.1	-	-	-	-	-	0.0	-	0.9	-	2.0	-	-
	7	2.5	-	1.0	-	-	-	2.7	-	2.7	-	-	-	-	-	0.7	-	2.1	-	4.0	-	-
	8	2.5	-	3.0	-	-	-	2.0	-	2.4	-	-	-	-	-	0.3	-	0.1	-	6.0	-	-
	9	2.5	-	5.1	-	-	-	1.0	-	1.9	-	-	-	-	-	1.0	-	0.2	-	0.0	-	-

近畿地方整備局 淀川水系 対象洪水観測所時間雨量表

洪水日	S34.8.11	山科 (0.1)	天ヶ瀬 (3.0)	笠取	西宮取 (2.8)	荒木	大津 (気)	瀬田川 (2.7)	宮村 (2.8)	田代	信楽 (県)	雲井 (2.4)	信楽 (気)	横山 (6.0)	新田 (1.9)	玉滝 (5.5)	甲賀	柘植 (5.4)	土山 (気)	枚方 (3.1)	枚方 (気)	生駒山 (気)
9-10	1.5	-	-	0.9	-	-	-	3.0	-	0.0	-	-	-	-	-	0.0	-	0.0	-	0.0	-	-
11	0.0	-	-	0.3	-	-	-	1.0	-	0.0	-	-	-	-	-	0.0	-	0.2	-	0.0	-	-
12	0.0	-	-	0.1	-	-	-	0.0	-	0.0	-	-	-	-	-	0.0	-	0.0	-	1.0	-	-
13	0.0	-	-	0.0	-	-	-	0.0	-	0.2	-	-	-	-	-	0.4	-	1.8	-	6.0	-	-
14	0.5	-	-	0.0	-	-	-	0.0	-	5.8	-	-	-	-	-	8.6	-	1.1	-	4.0	-	-
15	15.0	-	-	20.2	-	-	-	0.0	-	5.3	-	-	-	-	-	1.2	-	2.3	-	4.0	-	-
16	25.5	-	-	16.1	-	-	-	1.0	-	6.7	-	-	-	-	-	0.7	-	1.2	-	2.0	-	-
17	12.0	-	-	8.3	-	-	-	8.0	-	9.7	-	-	-	-	-	6.0	-	1.2	-	12.0	-	-
18	27.5	-	-	17.8	-	-	-	11.0	-	6.7	-	-	-	-	-	3.6	-	0.4	-	25.0	-	-
19	21.5	-	-	16.2	-	-	-	10.0	-	5.1	-	-	-	-	-	0.2	-	5.1	-	11.0	-	-
20	19.0	-	-	20.6	-	-	-	9.0	-	0.9	-	-	-	-	-	0.3	-	1.1	-	6.0	-	-
21	13.0	-	-	14.5	-	-	-	5.0	-	1.2	-	-	-	-	-	2.5	-	19.0	-	12.0	-	-
22	5.0	-	-	5.0	-	-	-	2.0	-	4.3	-	-	-	-	-	2.6	-	6.0	-	9.0	-	-
23	4.5	-	-	10.0	-	-	-	7.0	-	7.6	-	-	-	-	-	3.2	-	5.6	-	18.0	-	-
0	14.0	-	-	12.5	-	-	-	12.0	-	8.5	-	-	-	-	-	6.4	-	6.6	-	9.0	-	-
1	8.5	-	-	8.6	-	-	-	12.0	-	7.9	-	-	-	-	-	8.4	-	16.2	-	8.0	-	-
2	9.0	-	-	11.9	-	-	-	14.0	-	30.3	-	-	-	-	-	35.0	-	53.6	-	13.0	-	-
3	16.0	-	-	17.2	-	-	-	17.0	-	24.0	-	-	-	-	-	44.0	-	58.4	-	9.0	-	-
4	14.0	-	-	18.2	-	-	-	14.0	-	12.8	-	-	-	-	-	20.0	-	19.4	-	6.0	-	-
5	4.0	-	-	4.9	-	-	-	4.0	-	5.4	-	-	-	-	-	6.0	-	5.0	-	1.0	-	-
6	5.5	-	-	5.2	-	-	-	6.0	-	6.4	-	-	-	-	-	5.0	-	7.0	-	0.0	-	-
7	2.0	-	-	3.7	-	-	-	3.0	-	6.0	-	-	-	-	-	5.0	-	5.6	-	0.0	-	-
8	0.5	-	-	0.2	-	-	-	0.0	-	1.2	-	-	-	-	-	2.3	-	1.4	-	0.0	-	-
9	0.0	-	-	0.0	-	-	-	0.0	-	0.1	-	-	-	-	-	0.1	-	0.0	-	0.0	-	-
日合計	248.5	-	-	212.4	-	-	-	139.0	-	156.1	-	-	-	-	-	161.5	-	248.2	-	156.0	-	-
*総雨量	263.0	-	-	266.9	-	-	-	191.0	-	211.9	-	-	-	-	-	257.5	-	362.2	-	232.0	-	-

\*総雨量は一連降雨の合計

近畿地方整備局 淀川水系 対象洪水観測所時間雨量表

洪水	S34.8.11	田辺	田辺 (6.8)	田辺 (気)	菱田	井手	木津	奈良 (気)	加茂 (6.7)	鷺峰山 (気)	鷺峰山	布目ダム (水)	藤寺 (水)	高山ダム (水)	多羅尾 (3.7)	尾山 (6.5)	島ヶ原 (5.6)	五瀬 (3.4)	島ヶ原 (5.3)	上野 (気)	上野 (7.1)
日	9-10		0.0					0.0	0.0							0.0	0.0	0.0	0.0		
	11		0.0					0.0	0.0							0.0	0.0	0.0	0.0		
	12		0.0					0.0	0.0							0.0	0.0	0.0	0.0		
	13		0.0					0.0	0.0							0.0	0.0	0.0	0.0		
	14		0.0					0.0	0.0							0.0	0.0	0.0	0.0		
	15		0.0					0.0	0.0							0.0	0.0	0.0	0.0		
	16		0.0					0.0	0.0							0.0	0.0	0.0	0.0		
	17		0.0					0.0	0.0							0.0	0.0	0.0	0.0		
	18		0.0					0.0	0.0							0.0	0.0	0.0	0.0		
	19		0.0					0.0	0.0							0.0	0.0	0.0	0.0		
	20		0.0					0.0	0.0							0.0	0.0	0.0	0.0		
	21		0.0					0.0	0.0							0.0	0.0	0.0	0.0		
日	22		0.0					0.0	0.0							0.0	0.0	0.0	0.0		
	23		0.0					0.0	0.0							0.0	0.0	0.0	0.0		
	0		0.0					0.0	0.0							0.0	0.0	0.0	0.0		
	1		0.0					0.0	0.0							0.0	0.0	0.0	0.0		
	2		0.0					0.0	0.0							0.0	0.0	0.0	0.0		
	3		0.0					0.0	0.0							0.0	0.0	0.0	0.0		
	4		0.0					0.0	0.0							0.0	0.0	0.0	0.0		
	5		0.0					0.0	0.0							0.0	0.0	0.0	0.0		
	6		0.0					0.0	0.0							0.0	0.0	0.0	0.0		
	7		0.0					0.0	0.0							0.0	0.0	0.0	0.0		
	8		0.0					0.0	0.0							0.0	0.0	0.0	0.0		
	9		0.0					0.0	0.0							0.0	0.0	0.0	0.0		
日合計			44.5					36.6	46.0							61.0	66.0		84.2		
	9-10		0.0					0.0	0.0							4.0	0.5		0.5		
	11		0.0					0.4	0.6							7.0	4.0		3.1		
	12		3.1					4.9	5.4							11.0	7.2		4.0		
	13		5.5					7.8	7.4							8.0	10.7		8.0		
	14		7.5					3.0	10.0							6.0	5.6		8.0		
	15		3.1					3.0	1.7							5.0	5.0		6.2		
	16		1.0					0.0	0.5							9.0	6.6		8.1		
	17		0.1					0.1	1.4							1.0	10.9		11.5		
	18		0.0					0.1	0.0							2.0	0.1		5.1		
	19		0.0					0.0	0.0							7.0	3.9		13.6		
	20		0.7					2.4	3.0							0.0	4.5		15.8		
	21		4.6					2.2	10.0							1.0	0.4		1.4		
日	22		0.1					0.0	0.0							0.0	0.3		0.0		
	23		0.0					0.0	0.0							0.0	0.0		0.0		
	0		2.8					1.1	0.0							0.0	0.0		0.0		
	1		2.7					0.3	0.0							0.0	0.0		0.0		
	2		2.8					1.1	0.0							0.0	0.0		0.0		
	3		1.2					0.5	0.0							0.0	0.0		0.0		
	4		0.4					0.4	0.0							0.0	0.4		0.0		
	5		2.6					2.4	0.0							0.0	0.4		0.0		
	6		0.5					0.4	0.0							0.0	1.6		0.0		
	7		1.7					0.7	0.2							0.0	1.7		0.0		
	8		2.9					2.3	2.4							0.0	1.6		0.0		
	9		1.2					3.5	3.4							0.0	0.6		0.0		



近畿地方整備局 淀川水系 対象洪水観測所時間雨量表

洪水	S34.8.11	田辺	田辺 (6.8)	田辺 (気)	菱田	井手	木津	奈良 (気)	加茂 (6.7)	鷺峰山 (気)	鷺峰山	布目ダム (水)	藤寺 (水)	高山ダム (水)	多羅尾 (3.7)	尾山 (6.5)	鳥ヶ原 (5.6)	五瀬 (3.4)	島ヶ原	上野 (5.3)	上野 (気)	荒木 (7.1)
日	9-10		0.2					3.0	0.3							0.0	0.0			0.0		
	11		0.3					0.7	0.2							0.0	0.0			0.0		
	12		0.3					0.1	0.2							0.0	0.0			0.0		
	13		0.3					1.9	0.2							0.0	0.0			0.1		
	14		0.1					0.1	0.2							1.0	4.5			10.0		
	15		0.3					0.0	20.9							7.0	3.3			0.1		
	16		2.8					9.6	9.0							7.0	8.5			1.1		
	17		7.2					8.2	13.0							10.0	7.1			7.1		
	18		49.0					31.2	16.0							5.0	6.6			4.7		
	19		20.6					12.8	13.0							3.0	0.7			0.7		
13	20		39.7					28.3	19.0							1.0	0.0			0.0		
	21		7.4					14.9	22.0							2.0	0.2			0.2		
	22		7.7					4.4	2.0							6.0	1.8			2.8		
	23		9.3					10.1	6.0							8.0	12.3			3.9		
	0		14.3					19.3	13.0							6.0	8.5			6.1		
	1		7.8					7.9	19.0							23.0	10.8			6.7		
	2		10.0					11.1	20.0							21.0	31.2			32.2		
	3		18.2					14.1	7.0							7.0	21.5			32.3		
	4		16.0					6.2	2.0							5.0	4.3			13.6		
	5		6.2					5.4	3.0							5.0	5.8			4.0		
	6		3.3					2.9	1.4							16.0	4.6			4.9		
	7		0.5					0.1	0.0							0.0	0.9			2.4		
	8		0.0					0.0	0.0							0.0	0.0			0.6		
	9		0.0					0.0	0.0							0.0	0.0			0.0		
日合計			221.5					192.3	187.4							130.0	134.9			133.5		
*総雨量			266.0					224.0	233.4							191.0	200.9			217.7		

\*総雨量は一連降雨の合計

近畿地方整備局 淀川水系 対象洪水観測所時間雨量表

洪水日	時	S34.8.11 衣那古 (6.5)	阿保 (5.1)	坂下 (6.3)	阿波 (5.2)	井之市 (水)	斜 (気)	斜ヶ別所 (水)	斜ヶ別所 (6.6)	藤原 (6.1)	壱生ダム (水)	空間 (水)	壱生 (水)	家肝 (水)	名張 (気)	曹爾 (6.8)	曹爾 (水)	青蓮池ダム (水)	名張 (6.4)	国津 (水)	国風山 (気)	伊賀見 (水)
	9-10		0.0							0.0			0.0			0.0						0.0
	11		0.0							0.0			0.0			0.0						0.0
	12		0.0							0.0			0.0			0.0						0.0
	13		0.0							0.0			0.0			0.0						0.0
	14		0.0							0.0			0.0			0.0						0.0
	15		0.0							0.0			0.0			0.0						0.0
	16		0.0							0.0			0.0			0.0						0.0
	17		0.0							0.0			0.0			0.0						0.0
	18		0.0							0.0			0.0			0.0						0.0
	19		0.0							0.0			0.0			0.0						0.0
11日	20		0.0							0.0			0.0			0.0						0.0
	21		0.0							0.0			0.0			0.0						0.0
	22		0.0							0.0			0.0			0.0						0.0
	23		0.0							0.0			0.0			0.0						0.0
	0		0.0							0.0			0.0			0.0						0.0
	1		0.0							0.0			0.0			0.0						0.0
	2		0.0							0.0			0.0			0.0						0.0
	3		0.0							0.0			0.0			0.0						0.0
	4		0.0							0.0			0.0			0.0						0.0
	5		0.8							0.0			0.0			0.0						0.0
	6		0.0							0.0			0.0			0.0						0.0
	7		0.1							0.0			0.0			0.0						0.0
	8		0.0							0.0			0.0			0.4						0.0
	9		1.0							0.0			0.0			0.0						0.0
	日合計		136.2							52.1			81.7			103.4						89.1
	9-10		2.0							1.7			3.8			2.8						1.0
	11		4.6							6.8			5.4			5.0						4.0
	12		6.4							9.5			8.8			9.0						7.0
	13		10.5							6.8			19.3			13.4						0.0
	14		9.0							4.0			9.5			13.0						3.0
	15		11.1							4.9			1.6			4.9						29.8
	16		21.4							2.0			0.8			15.1						16.0
	17		15.0							0.3			2.2			6.5						37.0
	18		13.0							0.3			3.0			3.3						15.0
	19		24.0							1.3			13.2			12.5						21.0
	20		18.0							5.8			3.4			3.1						18.0
	21		0.2							0.1			0.6			1.8						1.0
	22		0.0							0.1			1.2			0.2						1.0
	23		0.1							0.0			0.2			0.5						0.0
	0		0.1							0.0			0.4			0.7						1.0
	1		0.0							0.0			1.2			0.5						0.0
	2		0.0							0.0			0.4			0.0						0.0
	3		0.5							0.1			0.0			0.0						2.0
	4		0.3							0.2			0.2			0.2						2.0
	5		0.0							0.2			0.0			2.5						2.0
	6		0.0							1.6			1.8			1.3						2.0
	7		0.0							2.7			2.5			0.4						1.0
	8		0.0							1.4			1.3			0.9						0.0
	9		0.0							1.0			0.9			0.1						1.0
	日合計		136.2							52.1			81.7			103.4						89.1
	9-10		151.0							89.1			151.0			151.0						151.0

近畿地方整備局 淀川水系 対象洪水観測所時雨量表

洪水日	S34.8.11 依那古 (6.5)	阿保 (5.1)	坂下 (6.3)	阿波 (5.2)	井之市 (水)	針 (気)	針ヶ別所 (水)	針ヶ別所 (6.6)	藤原 (6.1)	壺生ダム (水)	空間 (水)	壺生 (水)	家肝 (水)	名張 (気)	曹爾 (6.8)	曹爾 (水)	青蓮池ダム (水)	名張 (6.4)	国津 (水)	国風山 (気)	伊賀見 (水)
9-10	-	0.0	-	-	-	-	-	-	0.6	-	-	0.2	-	-	0.0	-	-	-	-	0.0	-
11	-	0.0	-	-	-	-	-	-	2.4	-	-	0.0	-	-	0.0	-	-	-	-	0.0	-
12	-	0.0	-	-	-	-	-	-	1.2	-	-	0.2	-	-	0.0	-	-	-	-	0.0	-
13	-	0.5	-	-	-	-	-	-	0.3	-	-	0.0	-	-	0.0	-	-	-	-	0.0	-
14	-	3.3	-	-	-	-	-	-	0.0	-	-	0.2	-	-	2.1	-	-	-	-	1.0	-
15	-	0.0	-	-	-	-	-	-	5.9	-	-	1.4	-	-	1.5	-	-	-	-	1.0	-
16	-	1.4	-	-	-	-	-	-	9.0	-	-	4.0	-	-	3.7	-	-	-	-	8.0	-
17	-	6.3	-	-	-	-	-	-	10.0	-	-	10.0	-	-	16.4	-	-	-	-	10.5	-
18	-	5.7	-	-	-	-	-	-	11.6	-	-	4.0	-	-	4.2	-	-	-	-	10.5	-
19	-	1.5	-	-	-	-	-	-	9.4	-	-	4.0	-	-	4.3	-	-	-	-	8.0	-
20	-	0.1	-	-	-	-	-	-	13.7	-	-	3.0	-	-	2.3	-	-	-	-	1.0	-
21	-	0.6	-	-	-	-	-	-	6.0	-	-	3.0	-	-	0.7	-	-	-	-	4.0	-
22	-	0.6	-	-	-	-	-	-	0.8	-	-	0.8	-	-	3.7	-	-	-	-	2.0	-
23	-	4.4	-	-	-	-	-	-	5.0	-	-	6.8	-	-	4.0	-	-	-	-	5.0	-
0	-	6.4	-	-	-	-	-	-	6.3	-	-	7.4	-	-	7.8	-	-	-	-	9.0	-
1	-	9.2	-	-	-	-	-	-	8.0	-	-	7.6	-	-	16.3	-	-	-	-	9.0	-
2	-	38.0	-	-	-	-	-	-	28.1	-	-	10.8	-	-	34.2	-	-	-	-	26.0	-
3	-	30.0	-	-	-	-	-	-	28.2	-	-	29.0	-	-	19.7	-	-	-	-	43.0	-
4	-	10.5	-	-	-	-	-	-	4.6	-	-	4.0	-	-	3.8	-	-	-	-	16.0	-
5	-	1.5	-	-	-	-	-	-	5.5	-	-	5.0	-	-	3.7	-	-	-	-	3.0	-
6	-	5.0	-	-	-	-	-	-	3.3	-	-	5.5	-	-	3.3	-	-	-	-	2.0	-
7	-	1.8	-	-	-	-	-	-	0.1	-	-	0.0	-	-	0.0	-	-	-	-	2.0	-
8	-	0.1	-	-	-	-	-	-	0.0	-	-	0.0	-	-	0.0	-	-	-	-	0.0	-
9	-	0.0	-	-	-	-	-	-	0.0	-	-	0.0	-	-	0.0	-	-	-	-	0.0	-
日合計	-	126.9	-	-	-	-	-	-	160.0	-	-	106.9	-	-	131.7	-	-	-	-	122.2	-
*総雨量	-	264.1	-	-	-	-	-	-	212.1	-	-	188.6	-	-	235.5	-	-	-	-	211.3	-
																					161.0
																					312.0

\*総雨量は一連降雨の合計

近畿地方整備局 淀川水系 河養洪水観測所時雨量表

洪水	S34.8.11	朝霞 (気)	伊賀丸 (7.2)	太郎生 (水)	太郎生 (5.7)	霧生 (水)	霧生 (5.0)	大字院 (気)	大字院 (水)	古市場 (水)	内牧 (水)	岩端 (5.9)	高尾 (気)	山相 (7.5)	桃原 (7.1)	桃原 (水)	土屋原 (7.3)	菅野 (水)	神末 (水)	白山 (気)	朝見 (気)	黒津	
日																							
	9-10																						
	11				0.0	0.0						0.0											
	12				0.0	0.0						0.0											
	13				0.0	0.0						0.0											
	14				0.0	0.0						0.0											
	15				0.0	0.0						0.0											
	16				0.0	0.0						0.0											
	17				0.0	0.0						0.0											
	18				0.0	0.0						0.0											
	19				0.0	0.0						0.0											
	20				0.0	0.0						0.0											
	21				0.0	0.0						0.0											
	22				0.0	0.0						0.0											
	23				0.0	0.0						0.0											
	0				0.0	0.0						0.0											
	1				0.0	0.0						0.0											
	2				0.0	0.0						0.0											
	3				0.0	0.0						0.0											
	4				0.0	0.0						0.0											
	5				0.0	0.0						0.0											
	6				0.0	0.0						0.0											
	7				0.0	0.0						0.0											
	8				0.0	0.0						0.0											
	9				0.2	0.2						0.1											
	日合計				8.0	8.0						0.2											
	9-10				6.2	6.2						7.0											
	11				11.9	11.9						7.5											
	12				14.8	14.8						23.2											
	13				21.1	21.1						10.0											
	14				25.3	25.3						4.0											
	15				29.7	29.7						2.4											
	16				18.9	18.9						16.6											
	17				37.7	37.7						5.0											
	18				2.0	2.0						2.0											
	19				0.9	0.9						3.0											
	20				0.8	0.8						0.0											
	21				1.1	1.1						4.0											
	22				0.7	0.7						0.5											
	23				0.5	0.5						0.0											
	0				1.4	1.4						0.5											
	1				1.5	1.5						0.0											
	2				0.0	0.0						0.0											
	3				2.1	2.1						6.0											
	4				0.4	0.4						2.0											
	5				0.1	0.1						0.0											
	6				0.2	0.2						0.0											
	7				0.0	0.0						99.9											
	8				206.5	206.5						0.0											
	9				0.0	0.0						0.0											
	日合計																						

近畿地方整備局 淀川水系 対象洪水観測所時間雨量表

洪水	S34.8.11	朝霞 (気)	伊賀嵐 (7.2)	太田生 (水)	太田生 (5.7)	霧生 (水)	霧生 (5.0)	大字院 (気)	大字院 (水)	古市場 (水)	内牧 (水)	岩端 (5.9)	高尾 (気)	山和 (7.5)	桃原 (7.1)	桃原 (水)	土屋原 (7.3)	菅野 (水)	神末 (水)	白山 (気)	朝見 (気)	黒津
日	9-10	-	-	-	0.0	-	-	-	-	-	-	0.0	-	-	-	-	-	-	-	-	-	-
	11	-	-	-	0.0	-	-	-	-	-	-	2.0	-	-	-	-	-	-	-	-	-	-
	12	-	-	-	0.0	-	-	-	-	-	-	2.0	-	-	-	-	-	-	-	-	-	-
	13	-	-	-	2.1	-	-	-	-	-	-	0.0	-	-	-	-	-	-	-	-	-	-
	14	-	-	-	2.1	-	-	-	-	-	-	0.0	-	-	-	-	-	-	-	-	-	-
	15	-	-	-	3.2	-	-	-	-	-	-	6.0	-	-	-	-	-	-	-	-	-	-
	16	-	-	-	4.7	-	-	-	-	-	-	33.0	-	-	-	-	-	-	-	-	-	-
	17	-	-	-	14.0	-	-	-	-	-	-	6.5	-	-	-	-	-	-	-	-	-	-
	18	-	-	-	7.1	-	-	-	-	-	-	14.0	-	-	-	-	-	-	-	-	-	-
	19	-	-	-	5.0	-	-	-	-	-	-	4.5	-	-	-	-	-	-	-	-	-	-
	20	-	-	-	0.4	-	-	-	-	-	-	2.5	-	-	-	-	-	-	-	-	-	-
	21	-	-	-	1.3	-	-	-	-	-	-	9.0	-	-	-	-	-	-	-	-	-	-
	22	-	-	-	2.0	-	-	-	-	-	-	9.5	-	-	-	-	-	-	-	-	-	-
	23	-	-	-	6.7	-	-	-	-	-	-	8.5	-	-	-	-	-	-	-	-	-	-
	0	-	-	-	9.0	-	-	-	-	-	-	49.5	-	-	-	-	-	-	-	-	-	-
	1	-	-	-	12.7	-	-	-	-	-	-	67.0	-	-	-	-	-	-	-	-	-	-
	2	-	-	-	43.0	-	-	-	-	-	-	8.0	-	-	-	-	-	-	-	-	-	-
	3	-	-	-	24.6	-	-	-	-	-	-	10.0	-	-	-	-	-	-	-	-	-	-
	4	-	-	-	4.2	-	-	-	-	-	-	7.0	-	-	-	-	-	-	-	-	-	-
	5	-	-	-	2.3	-	-	-	-	-	-	0.0	-	-	-	-	-	-	-	-	-	-
	6	-	-	-	3.0	-	-	-	-	-	-	0.0	-	-	-	-	-	-	-	-	-	-
	7	-	-	-	0.7	-	-	-	-	-	-	0.0	-	-	-	-	-	-	-	-	-	-
	8	-	-	-	0.1	-	-	-	-	-	-	0.0	-	-	-	-	-	-	-	-	-	-
	9	-	-	-	0.0	-	-	-	-	-	-	0.0	-	-	-	-	-	-	-	-	-	-
日合計		-	-	-	148.2	-	-	-	-	-	-	239.0	-	-	-	-	-	-	-	-	-	-
*総雨量		-	-	-	354.9	-	-	-	-	-	-	339.0	-	-	-	-	-	-	-	-	-	-

\*総雨量は一連降雨の合計

近畿地方整備局 淀川水系 対象洪水観測所時間雨量表

洪水	S34.8.11	大鳥居	笠取	高井	壺生	三栖	神吉	桂	中川	北大河原	湯船	東別院	本梅	殿田	岩山	小田原	柳宮	南新田	大河原	大峯	高原	愛宕山
日	9-10	-	-	0.0	-	-	-	-	-	-	-	-	-	-	-	0.0	0.0	0.0	0.0	0.0	-	0.0
	11	-	-	0.0	-	-	-	-	-	-	-	-	-	-	-	0.0	0.0	0.0	0.0	0.0	-	0.0
	12	-	-	0.0	-	-	-	-	-	-	-	-	-	-	-	0.0	0.0	0.0	0.0	0.0	-	0.0
	13	-	-	0.0	-	-	-	-	-	-	-	-	-	-	-	0.0	0.0	0.0	0.0	0.0	-	0.0
	14	-	-	0.0	-	-	-	-	-	-	-	-	-	-	-	0.0	0.0	0.0	0.0	0.0	-	0.0
	15	-	-	0.0	-	-	-	-	-	-	-	-	-	-	-	0.0	0.0	0.0	0.0	0.0	-	0.0
	16	-	-	0.0	-	-	-	-	-	-	-	-	-	-	-	0.0	0.0	0.0	0.0	0.0	-	0.0
	17	-	-	0.0	-	-	-	-	-	-	-	-	-	-	-	0.0	0.0	0.0	0.0	0.0	-	0.0
	18	-	-	0.0	-	-	-	-	-	-	-	-	-	-	-	0.0	0.0	0.0	0.0	0.0	-	0.0
	19	-	-	0.0	-	-	-	-	-	-	-	-	-	-	-	0.0	0.0	0.0	0.0	0.0	-	0.0
11	20	-	-	0.0	-	-	-	-	-	-	-	-	-	-	-	0.0	0.0	0.0	0.0	0.0	-	0.0
	21	-	-	0.0	-	-	-	-	-	-	-	-	-	-	-	0.0	0.0	0.0	0.0	0.0	-	0.0
日	22	-	-	0.0	-	-	-	-	-	-	-	-	-	-	-	0.0	0.0	0.0	0.0	0.0	-	0.0
	23	-	-	0.0	-	-	-	-	-	-	-	-	-	-	-	0.0	0.0	0.0	0.0	0.0	-	0.0
	0	-	-	0.0	-	-	-	-	-	-	-	-	-	-	-	0.0	0.0	0.0	0.0	0.0	-	0.0
	1	-	-	0.0	-	-	-	-	-	-	-	-	-	-	-	0.0	0.0	0.0	0.0	0.0	-	0.0
	2	-	-	0.0	-	-	-	-	-	-	-	-	-	-	-	0.0	0.0	0.0	0.0	0.0	-	0.0
	3	-	-	0.0	-	-	-	-	-	-	-	-	-	-	-	0.0	0.0	0.0	0.0	0.0	-	0.0
	4	-	-	0.0	-	-	-	-	-	-	-	-	-	-	-	0.0	0.0	0.0	0.0	0.0	-	0.0
	5	-	-	0.0	-	-	-	-	-	-	-	-	-	-	-	0.0	0.0	0.0	0.0	0.0	-	0.0
	6	-	-	0.0	-	-	-	-	-	-	-	-	-	-	-	0.0	0.0	0.0	0.0	0.0	-	0.0
	7	-	-	0.0	-	-	-	-	-	-	-	-	-	-	-	0.0	0.0	0.0	0.0	0.0	-	0.0
	8	-	-	0.0	-	-	-	-	-	-	-	-	-	-	-	0.0	0.0	0.0	0.0	0.0	-	0.0
	9	-	-	0.0	-	-	-	-	-	-	-	-	-	-	-	0.0	0.0	0.0	0.0	0.0	-	0.0
日合計		-	-	0.0	-	-	-	-	-	-	-	-	-	-	-	0.0	0.0	0.0	0.0	0.0	-	0.0
	9-10	-	-	1.0	-	-	-	-	-	-	-	-	-	-	-	0.0	0.0	0.0	4.0	0.0	-	0.0
	11	-	-	7.0	-	-	-	-	-	-	-	-	-	-	-	0.0	0.0	0.0	0.1	0.0	-	0.0
	12	-	-	6.0	-	-	-	-	-	-	-	-	-	-	-	1.4	7.2	3.5	4.0	0.0	-	0.0
	13	-	-	12.0	-	-	-	-	-	-	-	-	-	-	-	7.1	9.3	6.4	4.0	0.0	-	4.0
	14	-	-	7.0	-	-	-	-	-	-	-	-	-	-	-	9.8	1.2	13.0	4.0	0.0	-	2.6
	15	-	-	1.0	-	-	-	-	-	-	-	-	-	-	-	6.9	1.3	8.5	4.0	0.0	-	10.0
	16	-	-	3.0	-	-	-	-	-	-	-	-	-	-	-	1.0	1.1	4.4	4.0	0.0	-	1.6
	17	-	-	1.0	-	-	-	-	-	-	-	-	-	-	-	1.9	6.4	21.4	4.0	0.0	-	1.6
	18	-	-	0.0	-	-	-	-	-	-	-	-	-	-	-	1.2	0.0	12.2	4.0	0.0	-	0.1
	19	-	-	3.0	-	-	-	-	-	-	-	-	-	-	-	0.0	0.0	2.1	4.0	0.0	-	0.0
12	20	-	-	5.0	-	-	-	-	-	-	-	-	-	-	-	0.7	2.3	5.4	4.0	0.0	-	0.0
	21	-	-	0.0	-	-	-	-	-	-	-	-	-	-	-	6.4	8.8	10.0	4.0	0.0	-	1.2
日	22	-	-	1.0	-	-	-	-	-	-	-	-	-	-	-	1.5	1.0	3.0	1.0	0.0	-	2.6
	23	-	-	0.0	-	-	-	-	-	-	-	-	-	-	-	0.5	0.0	0.4	0.0	0.0	-	1.6
	0	-	-	0.0	-	-	-	-	-	-	-	-	-	-	-	0.0	0.0	0.0	0.0	0.0	-	4.8
	1	-	-	1.0	-	-	-	-	-	-	-	-	-	-	-	0.1	0.0	0.0	0.0	0.0	-	12.0
	2	-	-	0.0	-	-	-	-	-	-	-	-	-	-	-	0.3	0.0	0.0	0.0	0.0	-	29.0
	3	-	-	0.0	-	-	-	-	-	-	-	-	-	-	-	0.4	0.0	0.1	0.0	0.0	-	14.6
	4	-	-	0.0	-	-	-	-	-	-	-	-	-	-	-	0.1	0.7	0.0	0.0	0.0	-	3.1
	5	-	-	0.0	-	-	-	-	-	-	-	-	-	-	-	1.6	0.9	0.0	0.0	0.0	-	2.2
	6	-	-	2.0	-	-	-	-	-	-	-	-	-	-	-	1.4	4.7	0.8	0.0	0.0	-	5.0
	7	-	-	2.0	-	-	-	-	-	-	-	-	-	-	-	2.4	1.4	2.3	0.0	0.0	-	5.4
	8	-	-	2.0	-	-	-	-	-	-	-	-	-	-	-	2.2	1.5	0.6	0.0	0.0	-	2.6
	9	-	-	1.0	-	-	-	-	-	-	-	-	-	-	-	3.5	2.0	0.5	0.0	0.0	-	0.6
日合計		-	-	55.0	-	-	-	-	-	-	-	-	-	-	-	50.5	52.2	94.7	49.0	0.0	-	104.6

近畿地方整備局 淀川水系 河養洪水観測所時雨量表

洪水	S34.8.11	大鳥居	笠取	高井	壺生	三栖	神吉	桂	中川	北大河原	湯船	東別院	本梅	殿田	岩山	小田原	柳宮	南新田	大河原	大峯	高原	愛宕山
日	時	9-10	-	1.0	-	-	-	-	-	-	-	-	-	-	-	1.0	0.4	0.0	0.0	-	-	0.0
		11	-	0.0	-	-	-	-	-	-	-	-	-	-	-	0.6	0.2	0.0	3.0	-	-	0.0
		12	-	1.0	-	-	-	-	-	-	-	-	-	-	-	0.0	0.1	12.0	3.0	-	-	0.0
		13	-	0.0	-	-	-	-	-	-	-	-	-	-	-	0.2	0.2	7.6	3.0	-	-	2.2
		14	-	0.0	-	-	-	-	-	-	-	-	-	-	-	0.0	0.2	2.5	4.0	-	-	0.3
		15	-	3.0	-	-	-	-	-	-	-	-	-	-	-	3.4	1.6	10.5	4.0	-	-	1.5
		16	-	6.0	-	-	-	-	-	-	-	-	-	-	-	2.6	1.2	8.0	4.0	-	-	6.8
		17	-	12.0	-	-	-	-	-	-	-	-	-	-	-	9.7	17.1	5.5	4.0	-	-	6.4
		18	-	7.0	-	-	-	-	-	-	-	-	-	-	-	11.1	4.6	1.0	4.0	-	-	11.5
		19	-	6.0	-	-	-	-	-	-	-	-	-	-	-	14.6	8.4	0.4	4.0	-	-	30.0
13		20	-	10.0	-	-	-	-	-	-	-	-	-	-	-	7.7	1.4	3.6	4.0	-	-	31.6
		21	-	3.0	-	-	-	-	-	-	-	-	-	-	-	7.1	2.2	8.4	4.0	-	-	22.0
		22	-	1.0	-	-	-	-	-	-	-	-	-	-	-	3.1	2.7	8.0	4.0	-	-	4.0
		23	-	5.0	-	-	-	-	-	-	-	-	-	-	-	15.8	10.2	9.4	8.0	-	-	9.4
		0	-	8.0	-	-	-	-	-	-	-	-	-	-	-	9.0	9.1	24.4	6.0	-	-	21.2
		1	-	8.0	-	-	-	-	-	-	-	-	-	-	-	8.7	8.8	33.4	10.0	-	-	10.0
		2	-	34.0	-	-	-	-	-	-	-	-	-	-	-	22.4	29.5	18.5	18.0	-	-	7.4
		3	-	28.0	-	-	-	-	-	-	-	-	-	-	-	16.5	19.4	7.0	28.0	-	-	10.7
		4	-	5.0	-	-	-	-	-	-	-	-	-	-	-	13.5	11.3	6.5	12.0	-	-	12.4
		5	-	5.0	-	-	-	-	-	-	-	-	-	-	-	6.1	6.9	5.0	5.0	-	-	3.6
		6	-	2.0	-	-	-	-	-	-	-	-	-	-	-	4.5	4.1	1.6	4.0	-	-	2.3
		7	-	0.0	-	-	-	-	-	-	-	-	-	-	-	2.6	2.2	0.4	3.0	-	-	0.6
		8	-	0.0	-	-	-	-	-	-	-	-	-	-	-	0.0	0.0	0.0	0.0	-	-	0.5
		9	-	0.0	-	-	-	-	-	-	-	-	-	-	-	0.0	0.0	0.0	0.0	-	-	0.0
		日合計	-	145.0	-	-	-	-	-	-	-	-	-	-	-	160.2	141.8	173.7	139.0	-	-	194.4
		*総雨量	-	200.0	-	-	-	-	-	-	-	-	-	-	-	210.7	194.0	268.4	188.0	-	-	299.0

\*総雨量は一連降雨の合計

近畿地方整備局 淀川水系 河養洪水観測所時間雨量表

洪水日	時	S34.8.11	魚谷峠	平野	水口	物言	小原	笠取山	天理	鷺家口	世木堰堤	荒沖橋	東本梅						
11日	9-10	0.0	0.0	0.0	0.0	0.0	-	-	0.0	-	0.0	0.0	0.0						
	11	0.0	0.0	0.0	0.0	0.0	-	-	0.0	-	0.0	0.0	0.0						
	12	0.0	0.0	0.0	0.0	0.0	-	-	0.0	-	0.0	0.0	0.0						
	13	0.0	0.0	0.0	0.0	0.0	-	-	0.0	-	0.0	0.0	0.0						
	14	0.0	0.0	0.0	0.0	0.0	-	-	0.0	-	0.0	0.0	0.0						
	15	0.0	0.0	0.0	0.0	0.0	-	-	0.0	-	0.0	0.0	0.0						
	16	0.0	0.0	0.0	0.0	0.0	-	-	0.0	-	0.0	0.0	0.0						
	17	0.0	0.0	0.0	0.0	0.0	-	-	0.0	-	0.0	0.0	0.0						
	18	0.0	0.0	0.0	0.0	0.0	-	-	0.0	-	0.0	0.0	0.0						
12日	19	0.0	0.0	0.0	0.0	0.0	-	-	0.0	-	0.0	0.0	0.0						
	20	0.0	0.0	0.0	0.0	0.0	-	-	0.0	-	0.0	0.0	0.0						
	21	0.0	0.0	0.0	0.0	0.0	-	-	0.0	-	0.0	0.0	0.0						
	22	0.0	0.0	0.0	0.0	0.0	-	-	0.0	-	0.0	0.0	0.0						
	23	0.0	0.0	0.0	0.0	0.0	-	-	0.0	-	0.0	0.0	0.0						
	0	0.0	0.0	0.0	0.0	0.0	-	-	0.0	-	0.0	0.0	0.0						
	1	0.0	0.0	0.0	0.0	0.0	-	-	0.0	-	0.0	0.0	0.0						
	2	0.0	0.0	0.0	0.0	0.0	-	-	0.0	-	0.0	0.0	0.0						
	3	0.0	0.0	0.0	0.0	0.0	-	-	0.0	-	0.0	0.0	0.0						
日合計	9-10	2.0	2.0	2.0	2.0	2.0	-	-	0.0	-	0.0	0.0	0.0						
	11	2.0	2.0	2.0	2.0	2.0	-	-	0.0	-	0.0	0.0	0.0						
	12	2.0	2.0	2.7	8.4	7.5	-	-	0.0	-	0.0	0.1	0.0						
	13	2.0	2.0	6.1	9.0	11.4	-	-	0.0	-	0.0	5.0	0.0						
	14	2.0	2.0	9.4	7.8	8.3	-	-	0.0	-	0.4	8.0	0.0						
	15	2.0	2.0	2.6	3.3	4.6	-	-	0.0	-	5.1	31.9	3.3						
	16	1.2	1.2	1.8	4.9	4.4	-	-	0.0	-	2.3	0.3	0.4						
	17	1.2	1.2	4.5	10.2	9.4	-	-	0.0	-	0.7	0.2	1.7						
	18	1.2	1.2	0.5	13.0	0.4	-	-	0.0	-	0.8	0.0	3.8						
日合計	19	1.1	1.1	0.0	16.4	2.7	-	-	0.0	-	0.1	0.0	0.1						
	20	1.1	1.1	1.0	8.6	4.2	-	-	0.0	-	0.0	0.0	0.0						
	21	1.1	1.1	10.8	1.0	3.3	-	-	0.0	-	0.4	2.0	1.4						
	22	1.1	1.1	0.7	0.0	0.3	-	-	0.0	-	2.6	0.5	7.4						
	23	1.0	1.0	0.0	0.0	0.0	-	-	0.0	-	4.6	0.0	15.9						
	0	2.0	2.0	0.0	0.0	0.0	-	-	0.0	-	3.7	2.2	8.5						
	1	12.0	12.0	0.0	0.0	0.0	-	-	0.0	-	8.4	1.8	8.3						
	2	11.0	11.0	0.0	0.0	0.1	-	-	0.0	-	15.0	2.4	8.8						
	3	2.2	2.2	0.2	0.0	0.0	-	-	0.0	-	10.0	1.9	12.9						
日合計	4	2.2	2.2	0.2	0.0	0.3	-	-	0.0	-	5.0	0.2	5.4						
	5	2.2	2.2	1.1	0.0	0.4	-	-	0.0	-	4.2	1.8	2.2						
	6	2.2	2.2	1.9	0.0	0.5	-	-	0.0	-	3.8	1.6	4.3						
	7	2.2	2.2	1.1	0.0	2.2	-	-	0.0	-	5.4	2.5	2.2						
	8	2.0	2.0	2.0	0.0	1.3	-	-	0.0	-	3.6	3.0	8.4						
	9	2.0	2.0	1.9	0.0	1.4	-	-	0.2	-	0.5	1.2	0.1						
	9-10	61.0	61.0	49.5	90.6	65.4	-	-	0.2	-	76.6	66.6	95.1						



近畿地方整備局 淀川水系 河養洪水観測所時雨量表

洪水日	時	S34.8.11	魚谷峠	平野	水口	物言	小原	笠取山	天理	鷺家口	世木堰堤	荒神橋	東本梅						
	9-10	0.4	2.2	0.0	0.0	0.0	-	-	0.2	-	0.2	0.7	0.0						
	11	0.4	0.5	0.0	0.0	0.0	-	-	0.2	-	0.0	0.1	0.0						
	12	0.4	0.0	0.2	0.0	0.0	-	-	1.5	-	0.0	0.3	0.2						
	13	0.4	0.3	4.0	0.8	0.8	-	-	1.4	-	0.3	0.2	1.1						
	14	0.4	0.1	3.4	17.3	1.1	-	-	0.0	-	0.0	0.1	0.6						
	15	0.0	1.7	1.0	1.1	1.2	-	-	1.2	-	1.2	9.1	1.4						
	16	30.0	0.9	2.4	6.2	6.2	-	-	1.3	-	4.0	49.5	13.2						
	17	53.0	15.2	5.4	8.6	8.6	-	-	3.0	-	14.3	20.0	2.8						
	18	41.7	5.9	2.3	7.0	7.0	-	-	36.0	-	2.0	56.0	0.5						
	19	41.7	6.7	1.3	3.0	3.0	-	-	12.0	-	18.0	41.0	9.1						
13	20	41.6	2.8	23.9	0.7	0.7	-	-	28.0	-	19.0	28.5	11.6						
	21	15.0	1.5	23.7	0.4	0.4	-	-	19.0	-	20.0	15.5	8.3						
	22	5.0	1.8	2.8	7.1	7.1	-	-	7.0	-	5.4	4.7	3.3						
	23	7.0	6.6	6.0	5.7	5.7	-	-	14.0	-	8.0	4.6	11.4						
	0	12.0	9.7	8.0	9.1	9.1	-	-	2.0	-	11.0	11.0	23.8						
	1	9.0	9.9	28.1	8.1	8.1	-	-	10.0	-	14.5	9.0	19.3						
	2	4.0	20.0	42.5	27.4	27.4	-	-	11.0	-	6.0	7.0	7.9						
	3	13.0	23.1	18.8	24.5	24.5	-	-	15.0	-	11.5	13.0	10.9						
	4	14.0	17.8	5.7	14.9	14.9	-	-	7.0	-	8.5	11.0	5.4						
	5	8.0	8.2	9.5	4.9	4.9	-	-	5.0	-	5.5	4.0	5.6						
	6	7.0	5.3	6.0	5.2	5.2	-	-	1.0	-	5.4	4.0	3.3						
	7	4.0	4.6	5.7	5.6	5.6	-	-	0.0	-	3.3	1.6	0.6						
	8	3.0	2.6	0.3	2.2	2.2	-	-	0.0	-	2.0	1.2	0.1						
	9	0.0	0.0	0.0	0.2	0.2	-	-	0.1	-	0.1	0.0	0.0						
日合計		311.0	147.4	201.0	160.0	160.0	-	-	175.8	-	160.2	292.1	140.4						
*総雨量		372.0	196.9	291.6	223.4	223.4	-	-	176.0	-	236.8	358.7	235.5						

311.0

近畿地方整備局 淀川水系 対象洪水観測所時雨量表

洪水	S34.9.25	高屋川橋	上弓削	京北 (気)	黒田 (110.2)	上黒田	広河原 (116)	鎌倉 (113)	花背	榎	園部 (1.5)	園部 (気)	園部 (府)	殿田 (1.4)	新町 (0.5)	新庄 (0.4)	亀岡	亀岡 (0.7)	周山 (府)	周山 (0.3)	雲ヶ畑 (0.8)	上賀茂
日	9-10	-	-	-	0.0	-	-	-	-	-	-	-	-	-	-	0.0	0.0	-	0.0	0.0	0.0	-
	11	-	-	-	0.0	-	-	-	-	-	-	-	-	-	-	0.0	0.0	-	0.0	3.0	0.0	-
	12	-	-	-	6.2	-	-	-	-	-	-	-	-	-	-	0.0	0.0	-	0.0	2.0	0.0	-
	13	-	-	-	0.6	-	-	-	-	-	-	-	-	-	-	0.0	0.0	-	0.0	2.3	0.0	-
	14	-	-	-	11.0	-	-	-	-	-	-	-	-	-	-	0.0	0.0	-	0.0	5.7	0.0	-
	15	-	-	-	5.4	-	-	-	-	-	-	-	-	-	-	0.0	0.0	-	0.0	2.0	0.0	-
	16	-	-	-	0.4	-	-	-	-	-	-	-	-	-	-	0.0	0.0	-	0.0	0.2	0.0	-
	17	-	-	-	0.0	-	-	-	-	-	-	-	-	-	-	0.0	0.0	-	0.0	0.0	0.0	-
	18	-	-	-	0.2	-	-	-	-	-	-	-	-	-	-	0.0	0.0	-	0.0	1.8	0.0	-
	19	-	-	-	1.3	-	-	-	-	-	-	-	-	-	-	0.0	0.0	-	0.0	2.0	0.0	-
25	20	-	-	-	0.8	-	-	-	-	-	-	-	-	-	-	0.0	0.0	-	0.0	1.8	0.0	-
	21	-	-	-	2.1	-	-	-	-	-	-	-	-	-	-	0.0	0.0	-	0.0	1.0	0.0	-
日	22	-	-	-	0.0	-	-	-	-	-	-	-	-	-	-	0.0	0.0	-	0.0	0.3	0.0	-
	23	-	-	-	0.0	-	-	-	-	-	-	-	-	-	-	0.0	0.0	-	0.0	0.3	0.0	-
	0	-	-	-	0.0	-	-	-	-	-	-	-	-	-	-	0.0	0.0	-	0.0	0.1	0.0	-
	1	-	-	-	1.8	-	-	-	-	-	-	-	-	-	-	0.0	0.0	-	0.0	2.0	0.0	-
	2	-	-	-	4.2	-	-	-	-	-	-	-	-	-	-	0.0	0.0	-	0.0	2.0	0.0	-
	3	-	-	-	6.3	-	-	-	-	-	-	-	-	-	-	0.0	0.0	-	0.0	3.6	6.0	-
	4	-	-	-	0.1	-	-	-	-	-	-	-	-	-	-	0.0	0.0	-	0.0	4.7	12.0	-
	5	-	-	-	0.3	-	-	-	-	-	-	-	-	-	-	0.0	0.0	-	0.0	0.3	6.0	-
	6	-	-	-	3.1	-	-	-	-	-	-	-	-	-	-	0.0	0.0	-	0.0	0.3	6.0	-
	7	-	-	-	1.9	-	-	-	-	-	-	-	-	-	-	0.0	0.0	-	0.0	2.2	6.0	-
	8	-	-	-	0.2	-	-	-	-	-	-	-	-	-	-	0.0	0.0	-	0.0	1.7	3.0	-
	9	-	-	-	0.0	-	-	-	-	-	-	-	-	-	-	0.0	0.0	-	0.0	0.1	3.0	-
日合計		-	-	-	45.9	-	-	-	-	-	-	-	-	-	-	0.0	38.1	-	35.0	35.0	42.0	0.0
9-10		-	-	-	0.8	-	-	-	-	-	-	-	-	-	-	0.0	0.9	-	2.0	2.0	3.0	-
11		-	-	-	4.5	-	-	-	-	-	-	-	-	-	-	4.0	4.1	-	1.5	1.5	10.0	-
12		-	-	-	6.7	-	-	-	-	-	-	-	-	-	-	4.0	5.5	-	14.5	4.0	4.0	-
13		-	-	-	9.8	-	-	-	-	-	-	-	-	-	-	30.0	4.5	-	2.0	2.0	4.0	-
14		-	-	-	7.7	-	-	-	-	-	-	-	-	-	-	5.0	4.5	-	6.0	6.0	4.0	-
15		-	-	-	10.4	-	-	-	-	-	-	-	-	-	-	12.0	9.9	-	6.0	6.0	15.0	-
16		-	-	-	14.2	-	-	-	-	-	-	-	-	-	-	12.0	6.9	-	12.0	12.0	10.0	-
17		-	-	-	10.0	-	-	-	-	-	-	-	-	-	-	22.0	10.4	-	8.0	8.0	19.0	-
18		-	-	-	14.2	-	-	-	-	-	-	-	-	-	-	23.0	7.0	-	12.0	12.0	8.0	-
19		-	-	-	17.1	-	-	-	-	-	-	-	-	-	-	5.0	12.6	-	11.0	11.0	10.0	-
20		-	-	-	23.6	-	-	-	-	-	-	-	-	-	-	15.0	8.5	-	35.0	35.0	25.0	-
21		-	-	-	40.0	-	-	-	-	-	-	-	-	-	-	47.0	27.5	-	35.0	35.0	50.0	-
22		-	-	-	10.6	-	-	-	-	-	-	-	-	-	-	2.0	5.1	-	10.0	10.0	7.0	-
23		-	-	-	6.6	-	-	-	-	-	-	-	-	-	-	2.0	0.8	-	1.5	1.5	2.0	-
0		-	-	-	3.9	-	-	-	-	-	-	-	-	-	-	2.0	0.6	-	2.5	2.5	1.0	-
1		-	-	-	1.3	-	-	-	-	-	-	-	-	-	-	2.0	0.1	-	2.0	2.0	0.0	-
2		-	-	-	0.1	-	-	-	-	-	-	-	-	-	-	0.0	0.0	-	0.0	0.0	0.0	-
3		-	-	-	1.0	-	-	-	-	-	-	-	-	-	-	0.0	0.0	-	0.0	0.0	0.0	-
4		-	-	-	0.2	-	-	-	-	-	-	-	-	-	-	0.0	0.0	-	0.0	0.0	0.0	-
5		-	-	-	1.3	-	-	-	-	-	-	-	-	-	-	0.0	0.0	-	0.0	0.0	0.0	-
6		-	-	-	0.1	-	-	-	-	-	-	-	-	-	-	0.0	0.0	-	0.0	0.0	0.0	-
7		-	-	-	0.5	-	-	-	-	-	-	-	-	-	-	0.0	0.0	-	0.0	0.0	0.0	-
8		-	-	-	0.0	-	-	-	-	-	-	-	-	-	-	0.0	0.0	-	0.0	0.0	0.0	-
9		-	-	-	0.0	-	-	-	-	-	-	-	-	-	-	0.0	0.0	-	0.0	0.0	0.0	-
日合計		-	-	-	184.6	-	-	-	-	-	-	-	-	-	-	185.0	108.9	-	162.0	162.0	172.0	-
*総雨量		-	-	-	230.5	-	-	-	-	-	-	-	-	-	-	185.0	147.0	-	197.0	197.0	214.0	-

\*総雨量は一連降雨の合計

近畿地方整備局 淀川水系 対象洪水観測所時間雨量表

洪水 日 時	S34.9.25 京都 (気)	京都 (0.1)	花背 (気)	花背 (0.1)	京都 (0.1)	大原	比叡山 (0.9)	香垣 (水)	歌垣 (7.5)	余野	箕面 (気)	西別院 (0.6)	山崎 (3.0)	長岡京 (気)	乙訓	八幡 (7.0)	八幡	巨椋池 (3.5)	松井 (6.9)	宇治	小栗栖	勸修寺
9-10	0.0	-	-	-	-	-	0.9	-	-	-	-	0.0	-	-	-	-	-	-	-	0.6	0.0	-
11	0.5	-	-	-	-	-	0.1	-	-	-	-	2.0	-	-	-	-	-	-	-	0.0	0.0	-
12	0.0	-	-	-	-	-	0.0	-	-	-	-	0.0	-	-	-	-	-	-	-	0.0	0.0	-
13	0.2	-	-	-	-	-	0.3	-	-	-	-	3.6	-	-	-	-	-	-	-	0.0	10.0	-
14	2.0	-	-	-	-	-	3.1	-	-	-	-	5.0	-	-	-	-	-	-	-	7.8	6.0	-
15	3.3	-	-	-	-	-	19.0	-	-	-	-	1.2	-	-	-	-	-	-	-	8.0	0.0	-
16	0.7	-	-	-	-	-	3.2	-	-	-	-	0.0	-	-	-	-	-	-	-	0.3	0.0	-
17	0.2	-	-	-	-	-	0.5	-	-	-	-	0.0	-	-	-	-	-	-	-	3.1	6.0	-
18	1.2	-	-	-	-	-	4.7	-	-	-	-	1.2	-	-	-	-	-	-	-	4.6	8.0	-
19	1.4	-	-	-	-	-	3.5	-	-	-	-	2.2	-	-	-	-	-	-	-	4.6	0.0	-
20	1.8	-	-	-	-	-	1.1	-	-	-	-	1.2	-	-	-	-	-	-	-	0.7	0.0	-
21	0.1	-	-	-	-	-	0.4	-	-	-	-	0.0	-	-	-	-	-	-	-	0.0	0.0	-
22	0.3	-	-	-	-	-	0.0	-	-	-	-	0.0	-	-	-	-	-	-	-	0.2	0.0	-
23	0.0	-	-	-	-	-	0.0	-	-	-	-	0.0	-	-	-	-	-	-	-	0.0	0.0	-
0	0.0	-	-	-	-	-	0.9	-	-	-	-	0.0	-	-	-	-	-	-	-	2.5	2.0	-
1	3.5	-	-	-	-	-	2.3	-	-	-	-	2.2	-	-	-	-	-	-	-	2.3	3.0	-
2	2.7	-	-	-	-	-	6.8	-	-	-	-	5.2	-	-	-	-	-	-	-	6.4	8.0	-
3	3.5	-	-	-	-	-	0.8	-	-	-	-	1.2	-	-	-	-	-	-	-	0.0	0.0	-
4	0.2	-	-	-	-	-	0.3	-	-	-	-	2.2	-	-	-	-	-	-	-	0.0	0.0	-
5	0.2	-	-	-	-	-	0.6	-	-	-	-	1.2	-	-	-	-	-	-	-	0.3	0.0	-
6	1.5	-	-	-	-	-	3.6	-	-	-	-	1.2	-	-	-	-	-	-	-	0.6	1.0	-
7	0.2	-	-	-	-	-	0.5	-	-	-	-	0.0	-	-	-	-	-	-	-	0.3	2.0	-
8	0.3	-	-	-	-	-	0.1	-	-	-	-	0.0	-	-	-	-	-	-	-	0.1	0.0	-
9	0.0	-	-	-	-	-	0.1	-	-	-	-	0.0	-	-	-	-	-	-	-	0.1	0.0	-
日合計	23.8	-	-	-	-	-	52.8	-	-	-	-	29.6	-	-	-	-	-	-	-	42.5	46.0	-
9-10	0.0	-	-	-	-	-	1.5	-	-	-	-	1.2	-	-	-	-	-	-	-	0.1	0.0	-
11	0.6	-	-	-	-	-	6.8	-	-	-	-	4.2	-	-	-	-	-	-	-	3.0	3.0	-
12	1.6	-	-	-	-	-	4.0	-	-	-	-	1.2	-	-	-	-	-	-	-	2.7	3.0	-
13	5.0	-	-	-	-	-	8.8	-	-	-	-	2.2	-	-	-	-	-	-	-	1.3	5.0	-
14	4.2	-	-	-	-	-	4.6	-	-	-	-	8.2	-	-	-	-	-	-	-	7.2	3.0	-
15	10.6	-	-	-	-	-	10.0	-	-	-	-	12.2	-	-	-	-	-	-	-	9.8	6.0	-
16	12.6	-	-	-	-	-	11.6	-	-	-	-	17.7	-	-	-	-	-	-	-	14.0	16.0	-
17	11.1	-	-	-	-	-	11.4	-	-	-	-	11.7	-	-	-	-	-	-	-	8.0	10.0	-
18	11.3	-	-	-	-	-	10.6	-	-	-	-	10.7	-	-	-	-	-	-	-	7.4	8.0	-
19	14.2	-	-	-	-	-	13.2	-	-	-	-	13.0	-	-	-	-	-	-	-	4.6	9.0	-
20	9.6	-	-	-	-	-	9.1	-	-	-	-	25.0	-	-	-	-	-	-	-	5.2	0.0	-
21	15.6	-	-	-	-	-	10.4	-	-	-	-	40.0	-	-	-	-	-	-	-	1.8	0.0	-
22	2.0	-	-	-	-	-	3.3	-	-	-	-	5.7	-	-	-	-	-	-	-	0.4	0.0	-
23	0.2	-	-	-	-	-	0.3	-	-	-	-	2.7	-	-	-	-	-	-	-	0.0	0.0	-
0	1.2	-	-	-	-	-	1.6	-	-	-	-	3.7	-	-	-	-	-	-	-	0.0	0.0	-
1	0.2	-	-	-	-	-	0.2	-	-	-	-	0.0	-	-	-	-	-	-	-	0.0	0.0	-
2	0.0	-	-	-	-	-	0.1	-	-	-	-	0.0	-	-	-	-	-	-	-	0.0	0.0	-
3	0.0	-	-	-	-	-	0.1	-	-	-	-	0.0	-	-	-	-	-	-	-	0.0	0.0	-
4	0.0	-	-	-	-	-	0.1	-	-	-	-	0.0	-	-	-	-	-	-	-	0.0	0.0	-
5	0.0	-	-	-	-	-	0.1	-	-	-	-	0.0	-	-	-	-	-	-	-	0.0	0.0	-
6	0.0	-	-	-	-	-	0.0	-	-	-	-	0.0	-	-	-	-	-	-	-	0.0	0.0	-
7	0.0	-	-	-	-	-	0.0	-	-	-	-	0.0	-	-	-	-	-	-	-	0.0	0.0	-
8	0.0	-	-	-	-	-	0.0	-	-	-	-	0.0	-	-	-	-	-	-	-	0.0	0.0	-
9	0.0	-	-	-	-	-	0.0	-	-	-	-	0.0	-	-	-	-	-	-	-	0.0	0.0	-
日合計	100.0	-	-	-	-	-	107.8	-	-	-	-	160.4	-	-	-	-	-	-	-	73.5	75.0	-
*総雨量	123.8	-	-	-	-	-	160.6	-	-	-	-	190.0	-	-	-	-	-	-	-	116.0	121.0	-

\*総雨量は一連降雨の合計

近畿地方整備局 淀川水系 対象洪水観測所時間雨量表

洪水日	S34.9.25	山科(01)	天ヶ瀬(30)	笠取	西堂取(28)	荒木	大津(気)	瀬田川(27)	宮付(28)	田代	信楽(県)	雲井(24)	信楽(気)	横山(60)	新田(19)	玉滝(55)	甲賀	柘植(54)	土山(気)	枚方(31)	枚方(気)	生駒山(気)
9-10				0.9				0.7	0.4	0.0		3.0			0.0	0.0		0.0	0.0	1.2		
11				0.0				0.1	0.0	0.0		3.0			0.0	0.0		1.7	0.7	0.0		
12				0.0				0.0	0.0	0.0		12.0			0.0	0.4		0.1	1.3	0.0		
13				0.3				0.0	0.0	1.0		12.0			7.0	2.2		6.2	0.1	1.8		
14				2.5				2.2	3.0	5.9		12.0			6.0	6.5		2.6	7.0	0.0		
15				3.4				7.4	0.8	3.5		27.0			2.0	1.2		2.2	2.2	0.0		
16				3.0				5.3	4.8	5.4		27.0			7.0	2.7		13.4	2.0	1.6		
17				1.3				1.6	3.2	6.2		28.0			7.0	4.8		11.4	3.6	2.2		
18				4.5				4.2	6.0	8.0		7.0			11.0	10.5		12.7	8.8	2.0		
19				5.0				5.5	5.3	5.8		7.0			8.0	13.3		7.6	6.3	0.6		
20				0.3				1.0	2.5	7.7		7.0			5.0	6.5		0.4	3.6	0.0		
21				2.9				2.3	1.6	5.3		1.0			4.0	3.1		4.2	2.9	0.0		
22				0.4				0.9	1.2	0.8		1.0			0.0	0.4		0.2	0.5	0.0		
23				0.0				0.0	0.0	0.0		1.0			0.0	0.0		0.3	0.1	0.9		
0				0.6				0.9	2.6	0.0		0.0			4.0	3.0		6.4	2.6	3.3		
1				3.0				4.3	5.0	2.3		0.0			8.0	5.7		0.0	5.8	4.8		
2				7.5				4.4	2.0	2.8		0.0			3.0	3.1		16.6	17.4	0.8		
3				0.3				0.4	0.0	0.1		0.0			1.0	0.2		11.3	0.2	0.2		
4				0.2				0.0	0.0	0.5		0.0			1.0	0.9		1.0	8.8	0.6		
5				0.2				0.1	0.0	0.3		0.0			4.0	3.1		21.2	21.2	0.2		
6				0.8				2.3	0.7	6.6		0.0			8.0	8.7		12.0	48.0	0.0		
7				0.5				0.7	2.9	1.4		0.0			6.4	6.4		10.2	6.6	0.0		
8				1.2				0.5	0.4	0.0		0.0			1.0	1.8		3.3	9.8	0.0		
9				0.1				0.2	0.0	0.8		0.0			2.0	0.3		90.0	170.6	20.2		
日合計				38.9				45.0	42.4	64.4		148.0			96.0	85.0		130.0	20.0	20.2		
9-10				1.0				1.8	1.0	4.8		0.0			3.0	5.1		8.0	0.0	0.3		
11				2.4				2.5	4.2	3.7		0.0			6.0	6.9		16.3	0.7	0.5		
12				5.6				7.4	8.4	15.6		0.0			7.0	9.6		11.4	1.3	1.0		
13				3.4				3.6	6.4	3.3		0.0			5.0	9.3		12.3	9.2	0.2		
14				8.4				8.1	11.5	9.1		0.0			8.0	7.4		14.5	8.0	3.4		
15				13.4				10.3	14.9	13.5		0.0			14.0	15.1		20.3	20.3	2.8		
16				15.4				11.7	16.6	16.5		0.0			17.0	15.0		22.0	16.8	3.4		
17				12.1				9.6	11.0	16.0		0.0			10.0	15.6		30.0	16.0	3.7		
18				12.3				10.7	12.0	10.5		0.0			18.0	18.6		30.0	24.4	2.0		
19				9.0				9.0	8.0	15.5		0.0			15.0	19.4		31.0	30.2	4.9		
20				10.0				8.0	10.2	19.0		0.0			19.0	17.3		41.0	34.9	0.6		
21				5.2				2.8	4.0	3.9		0.0			6.0	4.0		19.4	31.1	7.7		
22				2.5				1.5	7.2	14.6		0.0			5.0	10.7		3.0	3.0	1.0		
23				0.1				0.6	2.0	6.0		0.0			8.0	8.0		5.7	4.2	0.3		
0				0.2				1.2	1.0	8.4		0.0			3.0	3.3		4.4	5.9	0.0		
1				0.0				0.2	0.6	0.8		0.0			0.0	0.5		0.3	0.5	0.0		
2				0.0				0.3	0.0	0.0		0.0			0.0	0.0		0.0	0.0	0.0		
3				0.0				0.3	0.0	0.0		0.0			0.0	0.0		0.0	0.0	0.0		
4				0.0				0.0	0.0	0.0		0.0			0.0	0.0		0.0	0.0	0.0		
5				0.0				0.0	0.0	0.0		0.0			0.0	0.0		0.0	0.0	0.0		
6				0.0				0.0	0.0	0.0		0.0			0.0	0.0		0.0	0.0	0.0		
7				0.0				0.0	0.0	0.0		0.0			0.0	0.0		0.0	0.0	0.0		
8				0.0				0.0	0.0	0.0		0.0			0.0	0.0		0.0	0.0	0.0		
9				0.0				0.0	0.0	0.0		0.0			0.0	0.0		0.0	0.0	0.0		
日合計				101.0				89.6	119.0	161.2		148.0			144.0	165.8		258.8	206.3	31.8		
*総雨量				139.9				134.6	161.4	225.6		148.0			240.0	250.8		388.8	377.1	52.0		

\*総雨量は一連降雨の合計

近畿地方整備局 淀川水系 対象洪水観測所時間雨量表

洪水	S34.9.25	田辺	田辺(6.8)	田辺(気)	菱田	井手	木津	奈良(気)	加茂(6.7)	鷺峰山(気)	鷺峰山	布目ダム(水)	藤寺(水)	高山ダム(水)	多羅尾(3.7)	尾山(6.5)	島ヶ原(5.6)	五瀬(3.4)	島ヶ原(5.3)	上野(気)	荒木(7.1)
日	9-10		2.2					0.0	0.0							0.0	0.0	0.0	0.0		
	11		0.1					0.0	0.0							0.0	0.0	0.0	0.0		
	12		0.0					0.0	0.0							13.0	0.0	0.0	0.0		
	13		0.2					0.4	0.0							0.0	8.0	0.0	2.0		
	14		7.0					1.6	2.6							0.0	5.6	0.0	0.2		
	15		1.6					0.6	1.9							6.0	1.6	0.0	0.0		
	16		0.4					17.9	5.1							6.0	5.0	0.0	2.5		
	17		4.3					2.1	1.8							6.0	5.4	0.0	4.6		
	18		4.4					5.1	3.0							7.0	9.5	0.0	16.9		
	19		3.7					12.9	4.4							20.0	5.0	0.0	10.7		
25	20		0.1					0.2	1.2							2.0	10.3	0.0	2.0		
	21		0.1					0.1	0.0							0.0	5.1	0.0	1.9		
日	22		0.1					0.1	0.0							0.0	0.0	0.0	0.0		
	23		0.0					0.0	0.0							3.0	0.0	0.0	0.0		
	0		3.2					4.0	1.9							2.0	2.9	0.0	0.0		
	1		2.1					1.9	3.3							2.0	3.1	0.0	0.0		
	2		6.3					4.6	3.8							0.0	2.1	0.0	0.0		
	3		0.0					0.0	0.0							0.0	0.1	0.0	0.0		
	4		0.0					0.1	0.0							1.0	0.0	0.0	0.0		
	5		1.2					0.5	0.0							0.0	0.0	0.0	0.0		
	6		1.0					0.1	1.8							0.0	2.4	0.0	0.0		
	7		0.2					0.1	2.2							0.0	2.6	0.0	0.0		
	8		0.0					0.0	1.0							5.0	1.6	0.0	0.0		
	9		0.0					0.0	0.0							2.0	0.2	0.0	0.0		
日合計			38.2					52.3	34.0							75.0	70.5		43.5		
9-10			0.0					0.4	2.8							8.0	0.6		1.9		
11			0.8					2.2	0.2							4.0	1.4		2.8		
12			0.2					0.1	1.0							10.0	6.3		7.0		
13			0.8					1.4	11.4							16.0	4.7		8.0		
14			4.8					6.0	5.6							16.0	9.2		18.3		
15			6.4					10.6	15.0							17.0	11.8		26.3		
16			9.0					13.9	24.0							20.0	15.0		26.3		
17			5.7					14.1	10.0							3.0	9.8		17.0		
18			6.7					13.5	16.0							16.0	9.3		17.1		
19			4.4					9.7	10.0							12.0	6.9		15.6		
20			3.0					8.8	6.0							4.0	8.5		21.8		
21			5.8					8.5	5.0							6.0	4.9		7.9		
日	22		0.9					3.0	1.6							14.0	3.8		2.0		
	23		0.3					6.4	0.8							6.0	17.3		5.8		
0			0.0					3.6	0.6							0.0	6.3		1.9		
1			0.0					0.2	0.0							0.0	0.6		0.1		
2			0.0					0.0	0.0							0.0	0.0		0.0		
3			0.0					0.0	0.0							0.0	0.0		0.0		
4			0.0					0.0	0.0							0.0	0.0		0.0		
5			0.0					0.0	0.0							0.0	0.0		0.0		
6			0.0					0.0	0.0							0.0	0.0		0.0		
7			0.0					0.0	0.0							0.0	0.0		0.0		
8			0.0					0.0	0.0							0.0	0.0		0.0		
9			0.0					0.0	0.0							0.0	0.0		0.0		
日合計			48.8					102.4	110.0							152.0	146.4		179.8		
*総雨量			87.0					154.7	144.0							227.0	186.9		223.3		

\*総雨量は一連降雨の合計

近畿地方整備局 淀川水系 対象洪水観測所時間雨量表

洪水 日 時	S34.9.25 衣部占 (6.5)	阿保 (5.1)	坂下 (6.3)	阿波 (5.2)	井之市 (水)	斜 (気)	斜ヶ別所 (水)	斜ヶ別所 (6.6)	藤原 (6.1)	壺生ダム (水)	空間 (水)	壺生 (水)	家肝 (水)	名張 (気)	曹爾 (6.8)	曹爾 (水)	青蓮池ダム (水)	名張 (6.4)	国津 (水)	国風山 (気)	伊賀見 (水)
9-10	0.0	0.0	-	0.0	-	-	-	0.0	0.0	0.0	-	0.0	0.0	-	0.0	-	-	0.0	-	-	-
11	0.0	0.0	-	0.0	-	-	-	0.0	0.0	0.0	-	0.0	0.0	-	0.0	-	-	0.0	-	-	-
12	0.0	0.0	-	0.0	-	-	-	0.0	0.0	0.0	-	6.0	0.0	-	1.5	-	-	0.5	-	-	-
13	7.4	9.1	-	9.1	-	-	-	1.0	0.4	0.4	-	3.2	0.0	-	0.0	-	-	12.1	-	-	-
14	0.5	0.8	-	0.8	-	-	-	1.0	0.0	0.0	-	1.0	0.0	-	0.2	-	-	0.3	-	-	-
15	0.1	0.5	-	0.5	-	-	-	0.0	0.0	0.0	-	0.3	0.0	-	0.5	-	-	0.5	-	-	-
16	2.6	2.0	-	2.0	-	-	-	1.0	0.0	0.0	-	1.8	0.0	-	1.7	-	-	1.7	-	-	-
17	6.0	7.1	-	7.1	-	-	-	4.0	4.0	4.0	-	7.8	0.0	-	9.8	-	-	6.6	-	-	-
18	11.0	9.5	-	9.5	-	-	-	8.0	7.6	7.6	-	4.7	0.0	-	4.8	-	-	9.1	-	-	-
19	9.0	8.3	-	8.3	-	-	-	4.0	2.5	2.5	-	28.9	0.0	-	12.2	-	-	9.6	-	-	-
20	3.0	4.0	-	4.0	-	-	-	2.0	3.5	3.5	-	23.4	0.0	-	13.7	-	-	8.7	-	-	-
21	0.7	9.6	-	9.6	-	-	-	4.0	6.2	6.2	-	16.8	0.0	-	1.3	-	-	1.5	-	-	-
22	0.8	0.9	-	0.9	-	-	-	0.0	0.1	0.1	-	0.2	0.0	-	1.0	-	-	0.8	-	-	-
23	0.5	0.2	-	0.2	-	-	-	0.0	0.3	0.3	-	1.0	0.0	-	1.0	-	-	0.4	-	-	-
0	6.5	5.9	-	5.9	-	-	-	4.0	4.0	4.0	-	3.3	0.0	-	3.8	-	-	3.1	-	-	-
1	1.0	10.5	-	10.5	-	-	-	5.0	2.7	2.7	-	6.2	0.0	-	7.4	-	-	3.4	-	-	-
2	2.7	7.3	-	7.3	-	-	-	1.0	1.3	1.3	-	1.3	0.0	-	2.5	-	-	3.8	-	-	-
3	0.8	1.2	-	1.2	-	-	-	0.0	0.1	0.1	-	0.2	0.0	-	1.6	-	-	1.4	-	-	-
4	0.4	2.4	-	2.4	-	-	-	0.0	0.3	0.3	-	1.8	0.0	-	2.1	-	-	1.3	-	-	-
5	3.2	4.1	-	4.1	-	-	-	1.0	1.4	1.4	-	4.2	0.0	-	4.8	-	-	2.3	-	-	-
6	2.4	13.3	-	13.3	-	-	-	1.0	0.6	0.6	-	0.9	0.0	-	2.9	-	-	1.7	-	-	-
7	8.5	3.6	-	3.6	-	-	-	0.0	0.0	0.0	-	1.4	0.0	-	4.9	-	-	0.6	-	-	-
8	3.0	2.3	-	2.3	-	-	-	2.0	0.0	0.0	-	2.0	0.0	-	5.7	-	-	0.2	-	-	-
9	3.7	3.4	-	3.4	-	-	-	1.0	0.6	0.6	-	4.4	0.0	-	4.4	-	-	4.0	-	-	-
日合計	74.2	105.6	-	105.6	-	-	-	40.0	35.6	35.6	-	120.8	0.0	-	90.5	-	-	73.2	-	-	-
9-10	1.6	10.6	-	10.6	-	-	-	1.0	1.8	1.8	-	11.4	0.0	-	12.5	-	-	1.2	-	-	-
11	3.4	5.0	-	5.0	-	-	-	6.0	2.2	2.2	-	16.2	0.0	-	14.5	-	-	4.2	-	-	-
12	6.8	26.0	-	26.0	-	-	-	3.0	4.2	4.2	-	31.0	0.0	-	6.3	-	-	2.0	-	-	-
13	14.0	6.4	-	6.4	-	-	-	3.0	8.2	8.2	-	15.2	0.0	-	7.5	-	-	13.6	-	-	-
14	30.0	14.2	-	14.2	-	-	-	7.0	16.2	16.2	-	21.2	0.0	-	16.0	-	-	17.7	-	-	-
15	33.5	24.4	-	24.4	-	-	-	8.0	21.8	21.8	-	32.9	0.0	-	23.5	-	-	27.5	-	-	-
16	20.5	26.0	-	26.0	-	-	-	8.0	25.6	25.6	-	25.0	0.0	-	24.0	-	-	28.0	-	-	-
17	19.0	22.0	-	22.0	-	-	-	9.0	24.7	24.7	-	36.2	0.0	-	29.0	-	-	29.7	-	-	-
18	11.0	21.0	-	21.0	-	-	-	9.0	28.7	28.7	-	36.2	0.0	-	36.0	-	-	43.0	-	-	-
19	26.0	34.0	-	34.0	-	-	-	14.0	36.2	36.2	-	47.6	0.0	-	48.0	-	-	29.2	-	-	-
20	30.0	39.0	-	39.0	-	-	-	10.0	21.8	21.8	-	32.4	0.0	-	32.4	-	-	7.4	-	-	-
21	7.0	32.5	-	32.5	-	-	-	9.0	7.1	7.1	-	15.5	0.0	-	21.3	-	-	13.0	-	-	-
22	12.0	7.5	-	7.5	-	-	-	12.0	16.0	16.0	-	19.0	0.0	-	18.5	-	-	11.3	-	-	-
23	9.0	6.4	-	6.4	-	-	-	16.0	8.0	8.0	-	6.9	0.0	-	4.2	-	-	4.2	-	-	-
0	2.0	4.6	-	4.6	-	-	-	10.0	9.3	9.3	-	0.0	0.0	-	0.2	-	-	0.1	-	-	-
1	0.2	0.0	-	0.0	-	-	-	0.0	0.8	0.8	-	0.0	0.0	-	0.0	-	-	0.0	-	-	-
2	0.0	0.0	-	0.0	-	-	-	0.0	0.1	0.1	-	0.0	0.0	-	0.0	-	-	0.0	-	-	-
3	0.0	0.0	-	0.0	-	-	-	0.0	0.0	0.0	-	0.0	0.0	-	0.0	-	-	0.0	-	-	-
4	0.0	0.0	-	0.0	-	-	-	0.0	0.0	0.0	-	0.0	0.0	-	0.0	-	-	0.0	-	-	-
5	0.0	0.0	-	0.0	-	-	-	0.0	0.0	0.0	-	0.0	0.0	-	0.0	-	-	0.0	-	-	-
6	0.0	0.0	-	0.0	-	-	-	0.0	0.0	0.0	-	0.0	0.0	-	0.0	-	-	0.0	-	-	-
7	0.0	0.0	-	0.0	-	-	-	0.0	0.0	0.0	-	0.0	0.0	-	0.0	-	-	0.0	-	-	-
8	0.0	0.0	-	0.0	-	-	-	0.0	0.0	0.0	-	0.0	0.0	-	0.0	-	-	0.0	-	-	-
9	0.0	0.0	-	0.0	-	-	-	0.0	0.0	0.0	-	0.0	0.0	-	0.0	-	-	0.0	-	-	-
日合計	226.0	280.3	-	280.3	-	-	-	125.0	232.7	232.7	-	359.6	0.0	-	294.7	-	-	258.6	-	-	-
*総雨量	300.2	385.9	-	385.9	-	-	-	165.0	268.3	268.3	-	480.4	0.0	-	385.2	-	-	331.8	-	-	-

\*総雨量は一連降雨の合計

近畿地方整備局 淀川水系 対象洪水観測所時雨量表

洪水	S34.9.25	朝霞 (気)	伊賀丸 (7.2)	太田生 (水)	太田生 (5.7)	霧生 (水)	霧生 (5.0)	大字院 (気)	大字院 (水)	古市場 (水)	内牧 (水)	岩端 (5.9)	高尾 (気)	山和 (7.5)	桃原 (7.1)	桃原 (水)	土屋原 (7.3)	菅野 (水)	神末 (水)	白山 (気)	朝見 (気)	黒津
日	9-10	-	-	-	0.0	-	-	-	-	0.0	-	-	0.0	-	-	-	-	-	-	-	-	-
	11	-	-	-	0.0	-	-	-	-	0.0	-	-	0.0	-	-	-	-	-	-	-	-	-
	12	-	-	-	0.9	-	-	-	-	0.0	-	-	0.0	-	-	-	-	-	-	-	-	-
	13	-	-	-	0.7	-	-	-	-	0.0	-	-	1.0	-	-	-	-	-	-	-	-	-
	14	-	-	-	0.3	-	-	-	-	0.0	-	-	1.0	-	-	-	-	-	-	-	-	-
	15	-	-	-	8.8	-	-	-	-	0.0	-	-	0.0	-	-	-	-	-	-	-	-	-
	16	-	-	-	2.1	-	-	-	-	0.5	-	-	1.0	-	-	-	-	-	-	-	-	-
	17	-	-	-	12.2	-	-	-	-	3.5	-	-	6.0	-	-	-	-	-	-	-	-	-
	18	-	-	-	4.4	-	-	-	-	9.5	-	-	7.0	-	-	-	-	-	-	-	-	-
	19	-	-	-	6.1	-	-	-	-	2.7	-	-	28.0	-	-	-	-	-	-	-	-	-
25	20	-	-	-	2.0	-	-	-	-	3.4	-	-	11.0	-	-	-	-	-	-	-	-	-
	21	-	-	-	4.0	-	-	-	-	3.4	-	-	3.0	-	-	-	-	-	-	-	-	-
日	22	-	-	-	1.0	-	-	-	-	0.0	-	-	2.0	-	-	-	-	-	-	-	-	-
	23	-	-	-	1.4	-	-	-	-	0.4	-	-	1.0	-	-	-	-	-	-	-	-	-
	0	-	-	-	3.4	-	-	-	-	6.4	-	-	8.0	-	-	-	-	-	-	-	-	-
	1	-	-	-	0.0	-	-	-	-	2.8	-	-	5.0	-	-	-	-	-	-	-	-	-
	2	-	-	-	0.0	-	-	-	-	3.6	-	-	1.0	-	-	-	-	-	-	-	-	-
	3	-	-	-	0.0	-	-	-	-	0.2	-	-	0.0	-	-	-	-	-	-	-	-	-
	4	-	-	-	26.2	-	-	-	-	0.1	-	-	4.0	-	-	-	-	-	-	-	-	-
	5	-	-	-	0.0	-	-	-	-	1.7	-	-	1.0	-	-	-	-	-	-	-	-	-
	6	-	-	-	0.0	-	-	-	-	0.6	-	-	0.0	-	-	-	-	-	-	-	-	-
	7	-	-	-	0.0	-	-	-	-	4.4	-	-	1.0	-	-	-	-	-	-	-	-	-
	8	-	-	-	0.0	-	-	-	-	0.1	-	-	0.0	-	-	-	-	-	-	-	-	-
	9	-	-	-	1.5	-	-	-	-	0.1	-	-	2.0	-	-	-	-	-	-	-	-	-
日合計		-	-	-	75.0	-	-	-	-	43.4	-	-	85.0	-	-	-	-	-	-	-	-	-
	9-10	-	-	-	0.6	-	-	-	-	0.4	-	-	4.0	-	-	-	-	-	-	-	-	-
	11	-	-	-	4.4	-	-	-	-	1.5	-	-	9.0	-	-	-	-	-	-	-	-	-
	12	-	-	-	3.6	-	-	-	-	2.5	-	-	16.0	-	-	-	-	-	-	-	-	-
	13	-	-	-	16.1	-	-	-	-	5.0	-	-	49.0	-	-	-	-	-	-	-	-	-
	14	-	-	-	29.3	-	-	-	-	20.4	-	-	67.0	-	-	-	-	-	-	-	-	-
	15	-	-	-	40.2	-	-	-	-	32.5	-	-	46.0	-	-	-	-	-	-	-	-	-
	16	-	-	-	19.0	-	-	-	-	38.0	-	-	61.0	-	-	-	-	-	-	-	-	-
	17	-	-	-	24.8	-	-	-	-	8.5	-	-	74.0	-	-	-	-	-	-	-	-	-
	18	-	-	-	31.0	-	-	-	-	4.6	-	-	74.0	-	-	-	-	-	-	-	-	-
	19	-	-	-	48.0	-	-	-	-	22.2	-	-	94.0	-	-	-	-	-	-	-	-	-
26	20	-	-	-	58.0	-	-	-	-	11.3	-	-	37.0	-	-	-	-	-	-	-	-	-
	21	-	-	-	18.0	-	-	-	-	7.8	-	-	8.0	-	-	-	-	-	-	-	-	-
日	22	-	-	-	6.6	-	-	-	-	11.0	-	-	12.0	-	-	-	-	-	-	-	-	-
	23	-	-	-	13.6	-	-	-	-	4.4	-	-	7.0	-	-	-	-	-	-	-	-	-
	0	-	-	-	4.0	-	-	-	-	1.3	-	-	1.0	-	-	-	-	-	-	-	-	-
	1	-	-	-	0.6	-	-	-	-	0.0	-	-	0.0	-	-	-	-	-	-	-	-	-
	2	-	-	-	0.0	-	-	-	-	0.0	-	-	0.0	-	-	-	-	-	-	-	-	-
	3	-	-	-	0.0	-	-	-	-	0.0	-	-	0.0	-	-	-	-	-	-	-	-	-
	4	-	-	-	0.0	-	-	-	-	0.0	-	-	0.0	-	-	-	-	-	-	-	-	-
	5	-	-	-	0.0	-	-	-	-	0.0	-	-	0.0	-	-	-	-	-	-	-	-	-
	6	-	-	-	0.0	-	-	-	-	0.0	-	-	0.0	-	-	-	-	-	-	-	-	-
	7	-	-	-	0.4	-	-	-	-	0.0	-	-	1.0	-	-	-	-	-	-	-	-	-
	8	-	-	-	0.0	-	-	-	-	0.0	-	-	0.0	-	-	-	-	-	-	-	-	-
	9	-	-	-	0.0	-	-	-	-	0.0	-	-	0.0	-	-	-	-	-	-	-	-	-
日合計		-	-	-	318.2	-	-	-	-	171.4	-	-	560.0	-	-	-	-	-	-	-	-	-
*総雨量		-	-	-	393.2	-	-	-	-	214.8	-	-	645.0	-	-	-	-	-	-	-	-	-

\*総雨量は一連降雨の合計

近畿地方整備局 淀川水系 対象洪水観測所時雨量表

洪水	S34.9.25	大鳥居	笠取	高井	壺生	三栖	神吉	桂	中川	北大河原	湯船	東別院	本梅	殿田	岩山	小田原	柳宮	南新田	大河原	大峯	高原	愛宕山
日	時	9-10	-	0.0	-	-	-	-	-	-	-	-	-	-	0.0	0.0	0.0	0.0	0.6	-	-	-
		11	-	0.0	-	-	-	-	-	-	-	-	-	-	0.0	0.0	0.0	0.0	1.5	-	-	-
		12	-	0.0	-	-	-	-	-	-	-	-	-	-	0.0	0.0	0.0	0.0	4.5	-	-	-
		13	-	0.0	-	-	-	-	-	-	-	-	-	-	0.0	0.0	5.6	3.0	11.9	-	-	-
		14	-	0.0	-	-	-	-	-	-	-	-	-	-	2.0	3.2	0.9	13.0	10.4	-	-	-
		15	-	0.0	-	-	-	-	-	-	-	-	-	-	8.0	3.0	4.3	2.8	9.1	-	-	-
		16	-	1.0	-	-	-	-	-	-	-	-	-	-	0.8	2.0	4.0	5.0	10.8	-	-	-
		17	-	3.0	-	-	-	-	-	-	-	-	-	-	2.5	2.1	6.2	15.0	12.4	-	-	-
		18	-	6.0	-	-	-	-	-	-	-	-	-	-	4.7	6.2	3.7	12.0	44.9	-	-	-
		19	-	9.0	-	-	-	-	-	-	-	-	-	-	4.2	3.3	1.6	16.0	14.8	-	-	-
		20	-	4.0	-	-	-	-	-	-	-	-	-	-	2.6	3.2	4.1	7.2	2.7	-	-	-
		21	-	9.0	-	-	-	-	-	-	-	-	-	-	2.0	1.5	10.4	5.6	3.7	-	-	-
		22	-	0.0	-	-	-	-	-	-	-	-	-	-	0.4	0.7	0.0	0.3	2.4	-	-	-
		23	-	0.0	-	-	-	-	-	-	-	-	-	-	0.0	0.0	0.0	0.0	0.0	-	-	-
		0	-	3.0	-	-	-	-	-	-	-	-	-	-	1.8	2.9	3.1	3.0	0.0	-	-	-
		1	-	4.0	-	-	-	-	-	-	-	-	-	-	5.4	6.7	3.4	2.8	0.0	-	-	-
		2	-	1.0	-	-	-	-	-	-	-	-	-	-	3.8	1.9	2.2	4.0	0.0	-	-	-
		3	-	0.0	-	-	-	-	-	-	-	-	-	-	0.0	0.1	0.1	0.1	0.0	-	-	-
		4	-	0.0	-	-	-	-	-	-	-	-	-	-	0.0	0.0	0.2	6.0	0.0	-	-	-
		5	-	2.0	-	-	-	-	-	-	-	-	-	-	0.0	0.1	0.1	5.0	0.0	-	-	-
		6	-	1.0	-	-	-	-	-	-	-	-	-	-	1.2	1.0	2.5	4.5	0.0	-	-	-
		7	-	0.0	-	-	-	-	-	-	-	-	-	-	1.0	1.9	3.5	1.5	0.0	-	-	-
		8	-	0.0	-	-	-	-	-	-	-	-	-	-	0.2	0.0	0.5	0.0	0.0	-	-	-
		9	-	2.0	-	-	-	-	-	-	-	-	-	-	0.0	0.4	0.0	1.8	0.0	-	-	-
日合計			-	45.0	-	-	-	-	-	-	-	-	-	-	40.6	40.2	56.4	108.6	129.7	-	-	-
		9-10	-	3.0	-	-	-	-	-	-	-	-	-	-	0.0	4.0	1.9	4.7	0.0	-	-	-
		11	-	4.0	-	-	-	-	-	-	-	-	-	-	5.2	2.1	1.4	3.9	0.0	-	-	-
		12	-	8.0	-	-	-	-	-	-	-	-	-	-	2.5	10.1	10.2	12.9	0.0	-	-	-
		13	-	12.0	-	-	-	-	-	-	-	-	-	-	5.8	9.9	5.0	4.7	0.0	-	-	-
		14	-	19.0	-	-	-	-	-	-	-	-	-	-	11.0	15.9	10.0	12.0	0.0	-	-	-
		15	-	26.0	-	-	-	-	-	-	-	-	-	-	13.3	13.6	13.8	20.0	0.0	-	-	-
		16	-	30.0	-	-	-	-	-	-	-	-	-	-	10.2	12.5	16.6	20.0	0.0	-	-	-
		17	-	28.0	-	-	-	-	-	-	-	-	-	-	10.0	8.3	12.8	10.5	0.0	-	-	-
		18	-	36.0	-	-	-	-	-	-	-	-	-	-	9.2	9.7	10.0	17.5	0.0	-	-	-
		19	-	43.0	-	-	-	-	-	-	-	-	-	-	8.7	5.5	9.0	16.5	0.0	-	-	-
		20	-	39.0	-	-	-	-	-	-	-	-	-	-	7.0	4.4	10.7	22.5	0.0	-	-	-
		21	-	10.0	-	-	-	-	-	-	-	-	-	-	3.3	5.6	3.0	5.8	0.0	-	-	-
		22	-	18.0	-	-	-	-	-	-	-	-	-	-	6.3	2.5	8.9	4.6	0.0	-	-	-
		23	-	9.0	-	-	-	-	-	-	-	-	-	-	0.4	1.4	5.1	11.4	0.0	-	-	-
		0	-	6.0	-	-	-	-	-	-	-	-	-	-	0.2	0.4	6.5	5.2	0.0	-	-	-
		1	-	1.0	-	-	-	-	-	-	-	-	-	-	0.0	0.0	0.8	1.0	0.0	-	-	-
		2	-	0.0	-	-	-	-	-	-	-	-	-	-	0.0	0.0	0.0	0.0	0.0	-	-	-
		3	-	0.0	-	-	-	-	-	-	-	-	-	-	0.0	0.0	0.0	0.0	0.0	-	-	-
		4	-	0.0	-	-	-	-	-	-	-	-	-	-	0.0	0.0	0.0	0.0	0.0	-	-	-
		5	-	0.0	-	-	-	-	-	-	-	-	-	-	0.0	0.0	0.0	0.0	0.0	-	-	-
		6	-	0.0	-	-	-	-	-	-	-	-	-	-	0.0	0.0	0.0	0.0	0.0	-	-	-
		7	-	0.0	-	-	-	-	-	-	-	-	-	-	0.0	0.0	0.0	0.0	0.0	-	-	-
		8	-	0.0	-	-	-	-	-	-	-	-	-	-	0.0	0.0	0.0	0.0	0.0	-	-	-
		9	-	0.0	-	-	-	-	-	-	-	-	-	-	0.0	0.0	0.0	0.0	0.0	-	-	-
日合計			-	292.0	-	-	-	-	-	-	-	-	-	-	93.1	105.9	125.7	173.2	0.0	-	-	-
*総雨量			-	337.0	-	-	-	-	-	-	-	-	-	-	133.7	146.1	182.1	281.8	129.7	-	-	-

\*総雨量は一連降雨の合計



近畿地方整備局 淀川水系 対象洪水観測所時雨量表

洪水	S34.9.25	魚谷峠	平野	水口	物言	小原	笠取山	天理	鷺家口	世木堰堤	荒沖橋	東本峠							
日	時	9-10	-	-	-	-	-	-	-	-	-	-	-	-	-	-	-	-	-
		11	-	-	-	-	-	-	-	-	-	-	-	-	-	-	-	-	-
		12	-	-	-	-	-	-	-	-	-	-	-	-	-	-	-	-	-
		13	-	-	-	-	-	-	-	-	-	-	-	-	-	-	-	-	-
		14	-	-	-	-	-	-	-	-	-	-	-	-	-	-	-	-	-
		15	-	-	-	-	-	-	-	-	-	-	-	-	-	-	-	-	-
		16	-	-	-	-	-	-	-	-	-	-	-	-	-	-	-	-	-
		17	-	-	-	-	-	-	-	-	-	-	-	-	-	-	-	-	-
		18	-	-	-	-	-	-	-	-	-	-	-	-	-	-	-	-	-
		19	-	-	-	-	-	-	-	-	-	-	-	-	-	-	-	-	-
		20	-	-	-	-	-	-	-	-	-	-	-	-	-	-	-	-	-
		21	-	-	-	-	-	-	-	-	-	-	-	-	-	-	-	-	-
		22	-	-	-	-	-	-	-	-	-	-	-	-	-	-	-	-	-
		23	-	-	-	-	-	-	-	-	-	-	-	-	-	-	-	-	-
		0	-	-	-	-	-	-	-	-	-	-	-	-	-	-	-	-	-
		1	-	-	-	-	-	-	-	-	-	-	-	-	-	-	-	-	-
		2	-	-	-	-	-	-	-	-	-	-	-	-	-	-	-	-	-
		3	-	-	-	-	-	-	-	-	-	-	-	-	-	-	-	-	-
		4	-	-	-	-	-	-	-	-	-	-	-	-	-	-	-	-	-
		5	-	-	-	-	-	-	-	-	-	-	-	-	-	-	-	-	-
		6	-	-	-	-	-	-	-	-	-	-	-	-	-	-	-	-	-
		7	-	-	-	-	-	-	-	-	-	-	-	-	-	-	-	-	-
		8	-	-	-	-	-	-	-	-	-	-	-	-	-	-	-	-	-
		9	-	-	-	-	-	-	-	-	-	-	-	-	-	-	-	-	-
	日合計		-	-	-	-	-	-	-	-	-	-	-	-	-	-	-	-	-
	9-10		-	-	-	-	-	-	-	-	-	-	-	-	-	-	-	-	-
		11	-	-	-	-	-	-	-	-	-	-	-	-	-	-	-	-	-
		12	-	-	-	-	-	-	-	-	-	-	-	-	-	-	-	-	-
		13	-	-	-	-	-	-	-	-	-	-	-	-	-	-	-	-	-
		14	-	-	-	-	-	-	-	-	-	-	-	-	-	-	-	-	-
		15	-	-	-	-	-	-	-	-	-	-	-	-	-	-	-	-	-
		16	-	-	-	-	-	-	-	-	-	-	-	-	-	-	-	-	-
		17	-	-	-	-	-	-	-	-	-	-	-	-	-	-	-	-	-
		18	-	-	-	-	-	-	-	-	-	-	-	-	-	-	-	-	-
		19	-	-	-	-	-	-	-	-	-	-	-	-	-	-	-	-	-
		20	-	-	-	-	-	-	-	-	-	-	-	-	-	-	-	-	-
		21	-	-	-	-	-	-	-	-	-	-	-	-	-	-	-	-	-
		22	-	-	-	-	-	-	-	-	-	-	-	-	-	-	-	-	-
		23	-	-	-	-	-	-	-	-	-	-	-	-	-	-	-	-	-
		0	-	-	-	-	-	-	-	-	-	-	-	-	-	-	-	-	-
		1	-	-	-	-	-	-	-	-	-	-	-	-	-	-	-	-	-
		2	-	-	-	-	-	-	-	-	-	-	-	-	-	-	-	-	-
		3	-	-	-	-	-	-	-	-	-	-	-	-	-	-	-	-	-
		4	-	-	-	-	-	-	-	-	-	-	-	-	-	-	-	-	-
		5	-	-	-	-	-	-	-	-	-	-	-	-	-	-	-	-	-
		6	-	-	-	-	-	-	-	-	-	-	-	-	-	-	-	-	-
		7	-	-	-	-	-	-	-	-	-	-	-	-	-	-	-	-	-
		8	-	-	-	-	-	-	-	-	-	-	-	-	-	-	-	-	-
		9	-	-	-	-	-	-	-	-	-	-	-	-	-	-	-	-	-
	日合計		-	-	-	-	-	-	-	-	-	-	-	-	-	-	-	-	-
	*総雨量		-	-	-	-	-	-	-	-	-	-	-	-	-	-	-	-	-

\*総雨量は一連降雨の合計

近畿地方整備局 淀川水系 対象洪水観測所時間雨量表

洪水	S35.8.28	上弓削	京北 (気)	黒田 (1.0.2)	上黒田	広河原 (1.6)	鎌倉 (1.3)	花背	榎	園部 (1.5)	園部 (気)	園部 (府)	殿田 (1.4)	新町 (0.5)	新庄 (0.4)	亀岡	亀岡 (0.7)	周山 (府)	周山 (0.3)	雲ヶ畑 (0.8)	上賀茂
日	9-10	0.0	0.0	0.0	0.0	0.0	0.0	0.0	0.0	0.0	0.0	0.0	0.0	0.0	0.0	0.0	0.0	0.0	0.0	0.0	0.0
	11	0.0	0.0	0.0	0.0	0.0	0.0	0.0	0.0	0.0	0.0	0.0	0.0	0.0	0.0	0.0	0.0	0.0	0.0	0.0	0.0
	12	0.0	0.0	0.0	0.0	0.0	0.0	0.0	0.0	0.0	0.0	0.0	0.0	0.0	0.0	0.0	0.0	0.0	0.0	0.0	0.0
	13	0.0	0.0	0.0	0.0	0.0	0.0	0.0	0.0	0.0	0.0	0.0	0.0	0.0	0.0	0.0	0.0	0.0	0.0	0.0	0.0
	14	0.0	0.0	0.0	0.0	0.0	0.0	0.0	0.0	0.0	0.0	0.0	0.0	0.0	0.0	0.0	0.0	0.0	0.0	0.0	0.0
	15	0.0	0.0	0.0	0.0	0.0	0.0	0.0	0.0	0.0	0.0	0.0	0.0	0.0	0.0	0.0	0.0	0.0	0.0	0.0	0.0
	16	0.0	0.0	0.0	0.0	0.0	0.0	0.0	0.0	0.0	0.0	0.0	0.0	0.0	0.0	0.0	0.0	0.0	0.0	0.0	0.0
	17	0.0	0.0	0.0	0.0	0.0	0.0	0.0	0.0	0.0	0.0	0.0	0.0	0.0	0.0	0.0	0.0	0.0	0.0	0.0	0.0
	18	0.0	0.0	0.0	0.0	0.0	0.0	0.0	0.0	0.0	0.0	0.0	0.0	0.0	0.0	0.0	0.0	0.0	0.0	0.0	0.0
	19	0.0	0.0	0.0	0.0	0.0	0.0	0.0	0.0	0.0	0.0	0.0	0.0	0.0	0.0	0.0	0.0	0.0	0.0	0.0	0.0
28	20	0.0	0.0	0.0	0.0	0.0	0.0	0.0	0.0	0.0	0.0	0.0	0.0	0.0	0.0	0.0	0.0	0.0	0.0	0.0	0.0
日	21	0.0	0.0	0.0	0.0	0.0	0.0	0.0	0.0	0.0	0.0	0.0	0.0	0.0	0.0	0.0	0.0	0.0	0.0	0.0	0.0
	22	0.0	0.0	0.0	0.0	0.0	0.0	0.0	0.0	0.0	0.0	0.0	0.0	0.0	0.0	0.0	0.0	0.0	0.0	0.0	0.0
	23	0.0	0.0	0.0	0.0	0.0	0.0	0.0	0.0	0.0	0.0	0.0	0.0	0.0	0.0	0.0	0.0	0.0	0.0	0.0	0.0
	0	0.0	0.0	0.0	0.0	0.0	0.0	0.0	0.0	0.0	0.0	0.0	0.0	0.0	0.0	0.0	0.0	0.0	0.0	0.0	0.0
	1	0.8	0.0	0.0	0.0	0.0	0.0	0.0	0.0	0.0	0.0	0.0	0.0	0.0	0.0	0.0	0.0	0.0	0.0	0.0	0.0
	2	2.3	0.0	0.0	0.0	0.0	0.0	0.0	0.0	0.0	0.0	0.0	0.0	0.0	0.0	0.0	0.0	0.0	0.0	0.0	0.0
	3	1.3	0.0	0.0	0.0	0.0	0.0	0.0	0.0	0.0	0.0	0.0	0.0	0.0	0.0	0.0	0.0	0.0	0.0	0.0	0.0
	4	3.7	0.0	0.0	0.0	0.0	0.0	0.0	0.0	0.0	0.0	0.0	0.0	0.0	0.0	0.0	0.0	0.0	0.0	0.0	0.0
	5	3.0	0.0	0.0	0.0	0.0	0.0	0.0	0.0	0.0	0.0	0.0	0.0	0.0	0.0	0.0	0.0	0.0	0.0	0.0	0.0
	6	0.8	0.0	0.0	0.0	0.0	0.0	0.0	0.0	0.0	0.0	0.0	0.0	0.0	0.0	0.0	0.0	0.0	0.0	0.0	0.0
	7	0.0	0.0	0.0	0.0	0.0	0.0	0.0	0.0	0.0	0.0	0.0	0.0	0.0	0.0	0.0	0.0	0.0	0.0	0.0	0.0
	8	0.2	0.0	0.0	0.0	0.0	0.0	0.0	0.0	0.0	0.0	0.0	0.0	0.0	0.0	0.0	0.0	0.0	0.0	0.0	0.0
	9	0.2	0.0	0.0	0.0	0.0	0.0	0.0	0.0	0.0	0.0	0.0	0.0	0.0	0.0	0.0	0.0	0.0	0.0	0.0	0.0
日合計		0.0	0.0	12.3	0.0	0.0	0.0	0.0	0.0	0.0	0.0	0.0	0.0	0.0	0.0	0.0	0.0	0.0	0.0	0.0	0.0
	9-10	0.0	0.0	0.0	0.0	0.0	0.0	0.0	0.0	0.0	0.0	0.0	0.0	0.0	0.0	0.0	0.0	0.0	0.0	0.0	0.0
	11	0.0	0.0	0.0	0.0	0.0	0.0	0.0	0.0	0.0	0.0	0.0	0.0	0.0	0.0	0.0	0.0	0.0	0.0	0.0	0.0
	12	0.0	0.0	0.0	0.0	0.0	0.0	0.0	0.0	0.0	0.0	0.0	0.0	0.0	0.0	0.0	0.0	0.0	0.0	0.0	0.0
	13	0.0	0.0	0.0	0.0	0.0	0.0	0.0	0.0	0.0	0.0	0.0	0.0	0.0	0.0	0.0	0.0	0.0	0.0	0.0	0.0
	14	0.0	0.0	0.0	0.0	0.0	0.0	0.0	0.0	0.0	0.0	0.0	0.0	0.0	0.0	0.0	0.0	0.0	0.0	0.0	0.0
	15	0.0	0.0	0.0	0.0	0.0	0.0	0.0	0.0	0.0	0.0	0.0	0.0	0.0	0.0	0.0	0.0	0.0	0.0	0.0	0.0
	16	0.0	0.0	0.0	0.0	0.0	0.0	0.0	0.0	0.0	0.0	0.0	0.0	0.0	0.0	0.0	0.0	0.0	0.0	0.0	0.0
	17	0.0	0.0	0.0	0.0	0.0	0.0	0.0	0.0	0.0	0.0	0.0	0.0	0.0	0.0	0.0	0.0	0.0	0.0	0.0	0.0
	18	3.0	0.0	0.9	0.0	0.0	0.0	1.0	0.0	0.0	0.0	0.0	0.0	0.0	1.6	0.0	1.0	0.0	0.0	0.0	0.0
	19	14.0	0.0	7.8	0.0	0.0	0.0	5.0	0.0	0.0	0.0	0.0	0.0	4.0	6.0	0.0	4.0	3.0	0.0	0.0	0.0
	20	16.0	0.0	26.5	0.0	0.0	0.0	16.0	0.0	0.0	0.0	0.0	0.0	15.5	17.0	0.0	17.0	15.0	0.0	0.0	0.0
	21	18.0	0.0	21.9	0.0	0.0	0.0	30.0	0.0	0.0	0.0	0.0	0.0	16.0	27.0	0.0	27.0	25.0	0.0	0.0	0.0
	22	22.0	0.0	23.8	0.0	0.0	0.0	29.0	0.0	0.0	0.0	0.0	0.0	22.0	19.0	0.0	19.0	19.0	0.0	0.0	0.0
	23	42.0	0.0	34.0	0.0	0.0	0.0	35.0	0.0	0.0	0.0	0.0	0.0	32.0	26.0	0.0	26.0	20.0	0.0	0.0	0.0
	0	33.0	0.0	30.8	0.0	0.0	0.0	41.0	0.0	0.0	0.0	0.0	0.0	24.0	38.0	0.0	38.0	34.0	0.0	0.0	0.0
	1	13.0	0.0	15.2	0.0	0.0	0.0	33.0	0.0	0.0	0.0	0.0	0.0	12.4	24.0	0.0	24.0	22.0	0.0	0.0	0.0
	2	36.0	0.0	25.2	0.0	0.0	0.0	25.0	0.0	0.0	0.0	0.0	0.0	12.6	12.4	0.0	12.4	12.0	0.0	0.0	0.0
	3	30.0	0.0	23.8	0.0	0.0	0.0	3.0	0.0	0.0	0.0	0.0	0.0	15.4	2.0	0.0	2.0	18.0	0.0	0.0	0.0
	4	9.0	0.0	23.9	0.0	0.0	0.0	12.0	0.0	0.0	0.0	0.0	0.0	4.2	10.0	0.0	10.0	12.0	0.0	0.0	0.0
	5	21.0	0.0	41.8	0.0	0.0	0.0	8.0	0.0	0.0	0.0	0.0	0.0	9.4	1.0	0.0	1.0	62.0	0.0	0.0	0.0
	6	28.0	0.0	70.4	0.0	0.0	0.0	0.0	0.0	0.0	0.0	0.0	0.0	23.0	8.0	0.0	8.0	52.0	0.0	0.0	0.0
	7	12.0	0.0	29.5	0.0	0.0	0.0	25.0	0.0	0.0	0.0	0.0	0.0	13.4	32.5	0.0	32.5	17.0	0.0	0.0	0.0
	8	4.0	0.0	8.7	0.0	0.0	0.0	10.0	0.0	0.0	0.0	0.0	0.0	3.6	12.5	0.0	12.5	7.0	0.0	0.0	0.0
	9	6.0	0.0	3.4	0.0	0.0	0.0	1.0	0.0	0.0	0.0	0.0	0.0	15.0	0.0	0.0	0.0	7.0	0.0	0.0	0.0
日合計		307.0	0.0	387.6	0.0	0.0	0.0	274.0	0.0	0.0	0.0	0.0	0.0	243.1	275.0	0.0	275.0	339.0	0.0	0.0	0.0

近畿地方整備局 淀川水系 対象洪水観測所時間雨量表

洪水	S35.8.28	上弓削	京北 (気)	黒田 (1.0.2)	上黒田	広河原 (1.6)	鎌倉 (1.3)	花背	榎	園部 (1.5)	園部 (気)	園部 (貯)	殿田 (1.4)	新町 (0.5)	新庄 (0.4)	亀岡	亀岡 (0.7)	周山 (貯)	周山 (0.3)	雲ヶ畑 (0.8)	上賀茂
日 時	9-10	1.0	-	0.0	-	-	-	0.0	-	-	-	-	-	-	2.8	-	0.0	-	0.0	-	-
	11	4.0	-	0.0	-	-	-	0.0	-	-	-	-	-	-	3.6	-	0.0	-	1.0	-	-
	12	0.5	-	0.0	-	-	-	0.0	-	-	-	-	-	-	0.6	-	0.0	-	0.0	-	-
	13	0.5	-	0.0	-	-	-	0.0	-	-	-	-	-	-	0.0	-	0.0	-	0.0	-	-
	14	0.2	-	0.0	-	-	-	0.0	-	-	-	-	-	-	0.0	-	0.0	-	0.0	-	-
	15	0.2	-	0.0	-	-	-	0.0	-	-	-	-	-	-	0.0	-	0.0	-	0.0	-	-
	16	0.2	-	0.0	-	-	-	0.0	-	-	-	-	-	-	0.0	-	0.0	-	0.0	-	-
	17	0.2	-	0.0	-	-	-	0.0	-	-	-	-	-	-	0.0	-	0.0	-	0.0	-	-
	18	0.2	-	2.8	-	-	-	0.0	-	-	-	-	-	-	0.0	-	0.0	-	0.0	-	-
	19	1.5	-	0.2	-	-	-	0.0	-	-	-	-	-	-	0.0	-	0.0	-	0.0	-	-
	20	1.5	-	0.0	-	-	-	0.0	-	-	-	-	-	-	0.0	-	0.0	-	0.0	-	-
	21	1.5	-	0.2	-	-	-	0.0	-	-	-	-	-	-	0.0	-	0.0	-	0.0	-	-
	22	1.5	-	0.0	-	-	-	0.0	-	-	-	-	-	-	0.0	-	0.0	-	0.0	-	-
	23	12.0	-	13.8	-	-	-	0.0	-	-	-	-	-	-	0.0	-	0.0	-	0.0	-	-
	0	2.0	-	0.7	-	-	-	0.0	-	-	-	-	-	-	0.0	-	0.0	-	0.0	-	-
	1	0.3	-	0.3	-	-	-	0.0	-	-	-	-	-	-	0.0	-	0.0	-	0.0	-	-
	2	0.1	-	0.1	-	-	-	0.0	-	-	-	-	-	-	0.0	-	0.0	-	0.0	-	-
	3	0.2	-	0.1	-	-	-	0.0	-	-	-	-	-	-	0.0	-	0.0	-	0.0	-	-
	4	0.2	-	0.0	-	-	-	0.0	-	-	-	-	-	-	0.0	-	0.0	-	0.0	-	-
	5	0.1	-	0.1	-	-	-	0.0	-	-	-	-	-	-	0.0	-	0.0	-	0.0	-	-
	6	0.2	-	0.0	-	-	-	0.0	-	-	-	-	-	-	0.0	-	0.0	-	0.0	-	-
	7	0.2	-	0.1	-	-	-	0.0	-	-	-	-	-	-	0.0	-	0.0	-	0.0	-	-
	8	0.2	-	0.1	-	-	-	0.0	-	-	-	-	-	-	0.0	-	0.0	-	0.0	-	-
	9	29.0	-	0.0	-	-	-	0.0	-	-	-	-	-	-	0.0	-	0.0	-	0.0	-	-
日合計		336.0	-	18.5	-	-	-	274.0	-	-	-	-	-	-	250.1	-	275.0	-	340.0	-	-
*総雨量				418.4																	

\*総雨量は一連降雨の合計

近畿地方整備局 淀川水系 河養洪水観測所時雨量表

洪水	S35.8.28	京都 (気)	京都 (0.1)	花背 (気)	花背 (0.1)	京都 (0.1)	花背 (気)	大原	比叡山 (0.9)	香垣 (水)	歌垣 (7.5)	余野	黄面 (気)	西別院 (0.6)	山崎 (3.0)	長岡京 (気)	乙訓	八幡 (7.0)	八幡	巨椋池 (3.5)	松井 (6.9)	宇治	小栗栖	勸修寺
日	9-10	0.0	-	-	-	-	-	-	0.0	-	-	-	-	0.0	-	-	-	-	-	-	-	0.0	0.0	-
	11	0.0	-	-	-	-	-	-	0.0	-	-	-	-	0.0	-	-	-	-	-	-	-	0.0	0.0	-
	12	0.0	-	-	-	-	-	-	0.0	-	-	-	-	0.0	-	-	-	-	-	-	-	0.0	0.0	-
	13	0.0	-	-	-	-	-	-	0.0	-	-	-	-	0.0	-	-	-	-	-	-	-	0.0	0.0	-
	14	0.0	-	-	-	-	-	-	0.0	-	-	-	-	0.0	-	-	-	-	-	-	-	0.0	0.0	-
	15	0.0	-	-	-	-	-	-	0.0	-	-	-	-	0.0	-	-	-	-	-	-	-	0.0	0.0	-
	16	0.0	-	-	-	-	-	-	0.0	-	-	-	-	0.0	-	-	-	-	-	-	-	0.0	0.0	-
	17	0.0	-	-	-	-	-	-	0.0	-	-	-	-	0.0	-	-	-	-	-	-	-	0.0	0.0	-
	18	0.0	-	-	-	-	-	-	0.0	-	-	-	-	0.0	-	-	-	-	-	-	-	0.0	0.0	-
	19	0.0	-	-	-	-	-	-	0.0	-	-	-	-	0.0	-	-	-	-	-	-	-	0.0	0.0	-
28	20	0.0	-	-	-	-	-	-	0.0	-	-	-	-	0.0	-	-	-	-	-	-	-	0.0	0.0	-
日	21	0.0	-	-	-	-	-	-	0.0	-	-	-	-	0.0	-	-	-	-	-	-	-	0.0	0.0	-
	22	0.0	-	-	-	-	-	-	0.0	-	-	-	-	0.0	-	-	-	-	-	-	-	0.0	0.0	-
	23	0.0	-	-	-	-	-	-	0.0	-	-	-	-	0.0	-	-	-	-	-	-	-	0.0	0.0	-
	0	0.0	-	-	-	-	-	-	0.0	-	-	-	-	0.0	-	-	-	-	-	-	-	0.0	0.0	-
	1	0.0	-	-	-	-	-	-	0.0	-	-	-	-	0.0	-	-	-	-	-	-	-	0.0	0.0	-
	2	0.0	-	-	-	-	-	-	0.0	-	-	-	-	0.0	-	-	-	-	-	-	-	0.0	0.0	-
	3	0.0	-	-	-	-	-	-	0.0	-	-	-	-	0.0	-	-	-	-	-	-	-	0.0	0.0	-
	4	0.0	-	-	-	-	-	-	0.0	-	-	-	-	0.0	-	-	-	-	-	-	-	0.0	0.0	-
	5	0.0	-	-	-	-	-	-	0.0	-	-	-	-	0.0	-	-	-	-	-	-	-	0.0	0.0	-
	6	0.0	-	-	-	-	-	-	0.0	-	-	-	-	0.0	-	-	-	-	-	-	-	0.0	0.0	-
	7	0.0	-	-	-	-	-	-	0.0	-	-	-	-	0.0	-	-	-	-	-	-	-	0.0	0.0	-
	8	0.0	-	-	-	-	-	-	0.0	-	-	-	-	0.0	-	-	-	-	-	-	-	0.0	0.0	-
	9	0.0	-	-	-	-	-	-	0.0	-	-	-	-	0.0	-	-	-	-	-	-	-	0.0	0.0	-
日合計		180.1	-	-	-	-	-	-	161.8	-	-	-	-	317.0	-	-	-	-	-	-	-	71.7	73.0	-
	9-10	0.0	-	-	-	-	-	-	0.0	-	-	-	-	0.0	-	-	-	-	-	-	-	0.0	0.0	-
	11	0.0	-	-	-	-	-	-	0.0	-	-	-	-	0.0	-	-	-	-	-	-	-	0.5	0.0	-
	12	0.0	-	-	-	-	-	-	0.0	-	-	-	-	0.0	-	-	-	-	-	-	-	0.0	0.0	-
	13	0.0	-	-	-	-	-	-	0.0	-	-	-	-	0.0	-	-	-	-	-	-	-	0.0	0.0	-
	14	0.0	-	-	-	-	-	-	0.0	-	-	-	-	0.0	-	-	-	-	-	-	-	0.0	0.0	-
	15	0.0	-	-	-	-	-	-	0.0	-	-	-	-	0.0	-	-	-	-	-	-	-	0.0	0.0	-
	16	0.0	-	-	-	-	-	-	0.0	-	-	-	-	0.0	-	-	-	-	-	-	-	0.0	0.0	-
	17	0.0	-	-	-	-	-	-	0.0	-	-	-	-	0.0	-	-	-	-	-	-	-	0.0	0.0	-
	18	2.0	-	-	-	-	-	-	2.0	-	-	-	-	11.0	-	-	-	-	-	-	-	2.5	0.0	-
	19	3.6	-	-	-	-	-	-	4.4	-	-	-	-	28.0	-	-	-	-	-	-	-	4.5	3.0	-
29	20	13.8	-	-	-	-	-	-	12.0	-	-	-	-	27.0	-	-	-	-	-	-	-	13.0	11.5	-
	21	23.0	-	-	-	-	-	-	17.1	-	-	-	-	35.0	-	-	-	-	-	-	-	16.0	11.5	-
日	22	22.4	-	-	-	-	-	-	16.8	-	-	-	-	37.0	-	-	-	-	-	-	-	7.0	9.0	-
	23	35.3	-	-	-	-	-	-	24.0	-	-	-	-	49.0	-	-	-	-	-	-	-	7.0	9.0	-
	0	31.0	-	-	-	-	-	-	31.0	-	-	-	-	37.0	-	-	-	-	-	-	-	9.0	10.0	-
	1	17.0	-	-	-	-	-	-	17.6	-	-	-	-	24.0	-	-	-	-	-	-	-	6.0	8.0	-
	2	19.0	-	-	-	-	-	-	15.0	-	-	-	-	8.0	-	-	-	-	-	-	-	2.0	6.0	-
	3	2.0	-	-	-	-	-	-	2.7	-	-	-	-	5.0	-	-	-	-	-	-	-	0.0	1.7	-
	4	0.0	-	-	-	-	-	-	0.1	-	-	-	-	4.0	-	-	-	-	-	-	-	0.0	1.7	-
	5	0.0	-	-	-	-	-	-	0.2	-	-	-	-	1.0	-	-	-	-	-	-	-	0.0	1.6	-
	6	0.0	-	-	-	-	-	-	0.2	-	-	-	-	11.0	-	-	-	-	-	-	-	0.0	0.0	-
	7	6.0	-	-	-	-	-	-	8.8	-	-	-	-	33.0	-	-	-	-	-	-	-	2.2	0.0	-
	8	5.0	-	-	-	-	-	-	7.2	-	-	-	-	1.0	-	-	-	-	-	-	-	2.0	0.0	-
	9	0.0	-	-	-	-	-	-	2.7	-	-	-	-	2.0	-	-	-	-	-	-	-	0.0	0.0	-
日合計		180.1	-	-	-	-	-	-	161.8	-	-	-	-	317.0	-	-	-	-	-	-	-	71.7	73.0	-

近畿地方整備局 淀川水系 河養洪水観測所時雨量表

洪水日	時	S35.8.28 京都(気)	京都 (0.1)	花背峠 (気)	大原	比叡山 (0.9)	香垣 (水)	歌垣 (7.5)	余野	箕面 (気)	西別院 (0.6)	山崎 (3.0)	長岡京 (気)	乙訓	八幡 (7.0)	八幡	巨椋池 (3.5)	松井 (6.9)	宇治	小栗栖	勸修寺
	9-10	0.0	-	-	-	0.0	-	-	-	-	0.0	-	-	-	-	-	-	-	0.0	0.0	-
	11	0.0	-	-	-	0.0	-	-	-	-	1.0	-	-	-	-	-	-	-	0.0	0.0	-
	12	0.0	-	-	-	0.0	-	-	-	-	0.0	-	-	-	-	-	-	-	0.0	0.0	-
	13	0.0	-	-	-	0.0	-	-	-	-	0.0	-	-	-	-	-	-	-	0.0	0.0	-
	14	0.0	-	-	-	0.0	-	-	-	-	0.0	-	-	-	-	-	-	-	0.0	0.0	-
	15	0.0	-	-	-	0.0	-	-	-	-	0.0	-	-	-	-	-	-	-	0.0	0.0	-
	16	0.0	-	-	-	0.0	-	-	-	-	0.0	-	-	-	-	-	-	-	0.0	0.0	-
	17	0.0	-	-	-	0.0	-	-	-	-	0.0	-	-	-	-	-	-	-	0.0	0.0	-
	18	0.0	-	-	-	0.0	-	-	-	-	0.0	-	-	-	-	-	-	-	8.0	0.0	-
	19	0.0	-	-	-	0.0	-	-	-	-	0.0	-	-	-	-	-	-	-	0.0	0.0	-
	20	0.0	-	-	-	0.0	-	-	-	-	0.0	-	-	-	-	-	-	-	0.0	0.0	-
	21	0.0	-	-	-	0.0	-	-	-	-	0.0	-	-	-	-	-	-	-	0.0	0.0	-
	22	0.0	-	-	-	0.0	-	-	-	-	0.0	-	-	-	-	-	-	-	0.0	0.0	-
	23	0.0	-	-	-	0.0	-	-	-	-	0.0	-	-	-	-	-	-	-	0.0	0.0	-
	0	0.0	-	-	-	0.0	-	-	-	-	0.0	-	-	-	-	-	-	-	0.0	0.0	-
	1	0.0	-	-	-	0.0	-	-	-	-	0.0	-	-	-	-	-	-	-	0.0	0.0	-
	2	0.0	-	-	-	0.0	-	-	-	-	0.0	-	-	-	-	-	-	-	0.0	0.0	-
	3	0.0	-	-	-	0.0	-	-	-	-	0.0	-	-	-	-	-	-	-	4.5	0.0	-
	4	0.0	-	-	-	0.0	-	-	-	-	0.0	-	-	-	-	-	-	-	1.5	0.0	-
	5	0.0	-	-	-	0.0	-	-	-	-	0.0	-	-	-	-	-	-	-	2.0	0.0	-
	6	0.0	-	-	-	0.0	-	-	-	-	0.0	-	-	-	-	-	-	-	6.0	0.0	-
	7	0.0	-	-	-	0.0	-	-	-	-	0.0	-	-	-	-	-	-	-	1.5	0.0	-
	8	0.0	-	-	-	0.0	-	-	-	-	0.0	-	-	-	-	-	-	-	0.0	0.0	-
	9	0.0	-	-	-	0.0	-	-	-	-	0.0	-	-	-	-	-	-	-	0.0	0.0	-
	日合計	180.1	-	-	-	161.8	-	-	-	-	318.0	-	-	-	-	-	-	-	23.5	73.0	-
	*総雨量																		95.2		

\*総雨量は一連降雨の合計

近畿地方整備局 淀川水系 河養洪水観測所時間雨量表

洪水日	S35.8.28	山科 (01)	天ヶ瀬 (30)	笠取	西堂取 (28)	荒木	大津 (27)	瀬田川 (28)	宮村 (28)	田代	信楽 (県)	雲井 (24)	信楽 (気)	横山 (60)	新田 (19)	玉滝 (55)	甲賀	柘植 (54)	土山 (気)	枚方 (31)	枚方 (気)	生駒山 (気)	
9-10	0.0	0.0	0.0	0.0	0.0	0.0	0.0	0.0	0.0	0.0	0.0	0.0	0.0	0.0	0.0	0.0	0.0	0.5	0.0	0.0			
11	0.0	0.0	0.0	0.0	0.0	0.0	0.0	0.0	0.0	0.0	0.0	0.0	0.0	0.0	0.0	0.0	0.0	0.0	0.0	0.0	0.0		
12	0.0	0.0	0.0	0.0	0.0	0.0	0.0	0.0	0.0	0.0	0.0	0.0	0.0	0.0	0.0	0.0	0.0	0.3	0.0	0.0	0.0		
13	0.0	0.0	0.0	0.0	0.0	0.0	0.0	0.0	0.0	0.0	0.0	0.0	0.0	0.0	0.0	0.0	0.0	2.2	0.0	0.0	0.0		
14	0.0	0.0	0.0	0.0	0.0	0.0	0.0	0.0	0.0	0.0	0.0	0.0	0.0	0.0	0.0	0.0	0.0	3.5	0.0	0.0	0.0		
15	0.0	0.0	0.0	0.0	0.0	0.0	0.0	0.0	0.0	0.0	0.0	0.0	0.0	0.0	0.0	0.0	0.0	9.0	0.0	0.0	0.0		
16	0.0	0.0	0.0	0.0	0.0	0.0	0.0	0.0	0.0	0.0	0.0	0.0	0.0	0.0	0.0	0.0	0.0	6.9	0.0	0.0	0.0		
17	0.0	0.0	0.0	0.0	0.0	0.0	0.0	0.0	0.0	0.0	0.0	0.0	0.0	0.0	0.0	0.0	0.0	1.2	0.0	0.0	0.0		
18	0.0	0.0	0.0	0.0	0.0	0.0	0.0	0.0	0.0	0.0	0.0	0.0	0.0	0.0	0.0	0.0	0.0	8.4	0.0	0.0	0.0		
19	0.0	0.0	0.0	0.0	0.0	0.0	0.0	0.0	0.0	0.0	0.0	0.0	0.0	0.0	0.0	0.0	0.0	3.1	0.0	0.0	0.0		
20	0.0	0.0	0.0	0.0	0.0	0.0	0.0	0.0	0.0	0.0	0.0	0.0	0.0	0.0	0.0	0.0	0.0	3.2	0.0	0.0	0.0		
21	0.0	0.0	0.0	0.0	0.0	0.0	0.0	0.0	0.0	0.0	0.0	0.0	0.0	0.0	0.0	0.0	0.0	1.7	0.0	0.0	0.0		
22	0.0	0.0	0.0	0.0	0.0	0.0	0.0	0.0	0.0	0.0	0.0	0.0	0.0	0.0	0.0	0.0	0.0	4.4	0.0	0.0	0.0		
23	0.0	0.0	0.0	0.0	0.0	0.0	0.0	0.0	0.0	0.0	0.0	0.0	0.0	0.0	0.0	0.0	0.0	9.6	0.0	0.0	0.0		
0	0.0	0.0	0.0	0.0	0.0	0.0	0.0	0.0	0.0	0.0	0.0	0.0	0.0	0.0	0.0	0.0	0.0	22.0	0.0	0.0	0.0		
1	0.0	0.0	0.0	0.0	0.0	0.0	0.0	0.0	0.0	0.0	0.0	0.0	0.0	0.0	0.0	0.0	0.0	10.0	0.0	0.0	0.0		
2	0.0	0.0	0.0	0.0	0.0	0.0	0.0	0.0	0.0	0.0	0.0	0.0	0.0	0.0	0.0	0.0	0.0	17.2	0.0	0.0	0.0		
3	0.0	0.0	0.0	0.0	0.0	0.0	0.0	0.0	0.0	0.0	0.0	0.0	0.0	0.0	0.0	0.0	0.0	10.6	0.0	0.0	0.0		
4	0.0	0.0	0.0	0.0	0.0	0.0	0.0	0.0	0.0	0.0	0.0	0.0	0.0	0.0	0.0	0.0	0.0	13.4	0.0	0.0	0.0		
5	0.0	0.0	0.0	0.0	0.0	0.0	0.0	0.0	0.0	0.0	0.0	0.0	0.0	0.0	0.0	0.0	0.0	1.4	0.0	0.0	0.0		
6	0.0	0.0	0.0	0.0	0.0	0.0	0.0	0.0	0.0	0.0	0.0	0.0	0.0	0.0	0.0	0.0	0.0	3.1	0.0	0.0	0.0		
7	0.0	0.0	0.0	0.0	0.0	0.0	0.0	0.0	0.0	0.0	0.0	0.0	0.0	0.0	0.0	0.0	0.0	1.9	0.0	0.0	0.0		
8	0.0	0.0	0.0	0.0	0.0	0.0	0.0	0.0	0.0	0.0	0.0	0.0	0.0	0.0	0.0	0.0	0.0	0.5	0.0	0.0	0.0		
9	0.0	0.0	0.0	0.0	0.0	0.0	0.0	0.0	0.0	0.0	0.0	0.0	0.0	0.0	0.0	0.0	0.0	0.5	0.0	0.0	0.0		
日合計	103.0			74.6		73.8	51.9	42.8	43.4		22.0							36.8		89.6			
9-10	0.0	0.0	0.0	0.0	0.0	0.0	0.0	0.0	0.2		1.0							2.8		0.0			
11	0.0	0.0	0.0	0.0	0.0	0.0	0.0	0.0	0.1		0.0							1.8		0.0			
12	0.0	0.0	0.0	0.0	0.0	0.0	0.0	0.0	0.1		1.0							5.5		0.0			
13	0.0	0.0	0.0	0.0	0.0	0.0	0.0	0.0	0.1		0.0							3.8		0.0			
14	0.0	0.0	0.0	0.0	0.0	0.0	0.0	0.0	0.1		0.0							6.1		0.0			
15	0.0	0.0	0.0	0.0	0.0	0.0	0.0	0.0	0.1		0.0							1.4		0.0			
16	0.0	0.0	0.0	0.0	0.0	0.0	0.0	0.0	0.1		0.0							0.7		0.0			
17	0.0	0.0	0.0	0.4	0.0	0.0	0.0	0.0	0.1		0.0							0.5		0.0			
18	1.5	0.0	0.0	2.0	0.0	0.0	0.0	0.0	0.2		0.0							1.0		0.0			
19	4.5	0.0	0.0	7.6	0.0	0.0	0.0	0.0	5.0		0.0							0.5		0.0			
20	12.0	0.0	0.0	7.0	0.0	0.0	0.0	0.0	5.9		3.0							2.7		0.0			
21	14.5	0.0	0.0	12.0	0.0	0.0	0.0	0.0	6.4		3.0							1.6		0.0			
22	9.0	0.0	0.0	7.2	0.0	0.0	0.0	0.0	5.8		1.0							9.8		0.0			
23	8.0	0.0	0.0	5.5	0.0	0.0	0.0	0.0	7.1		6.6							2.7		0.0			
0	24.0	0.0	0.0	9.4	0.0	0.0	0.0	0.0	5.5		6.7							2.5		0.0			
1	14.5	0.0	0.0	3.0	0.0	0.0	0.0	0.0	4.2		6.7							0.7		0.0			
2	10.0	0.0	0.0	11.7	0.0	0.0	0.0	0.0	1.6		2.0							0.0		0.0			
3	0.5	0.0	0.0	0.0	0.0	0.0	0.0	0.0	1.6		0.0							0.0		0.0			
4	0.0	0.0	0.0	0.0	0.0	0.0	0.0	0.0	0.4		0.0							0.0		0.0			
5	0.0	0.0	0.0	0.0	0.0	0.0	0.0	0.0	0.4		0.0							0.0		0.0			
6	0.0	0.0	0.0	2.6	0.0	0.0	0.0	0.0	0.4		0.0							0.0		0.0			
7	0.0	0.0	0.0	3.3	0.0	0.0	0.0	0.0	0.5		1.0							0.6		0.0			
8	3.5	0.0	0.0	2.9	0.0	0.0	0.0	0.0	0.8		0.4							0.4		0.1			
9	1.0	0.0	0.0	0.0	0.0	0.0	0.0	0.0	0.4		0.0							0.0		0.0			
日合計	103.0			74.6		73.8	51.9	42.8	43.4		22.0							36.8		89.6			

近畿地方整備局 淀川水系 対象洪水観測所時間雨量表

洪水	S35.8.28	山科 (01)	天ヶ瀬 (30)	笠取	西宮取 (28)	荒木	大津 (気)	瀬田川 (27)	宮村 (28)	田代	信楽 (県)	雲井 (24)	信楽 (気)	横山 (60)	新田 (19)	玉滝 (55)	甲賀	柘植 (54)	土山 (気)	枚方 (31)	枚方 (気)	生駒山 (気)
日 時	9-10	0.0	-	0.0	-	-	-	0.0	0.0	0.0	-	0.0	-	-	-	0.0	-	0.0	-	0.0	-	-
	11	0.0	-	0.0	-	-	-	0.0	0.0	0.0	-	0.0	-	-	-	0.0	-	0.0	-	0.0	-	-
	12	0.0	-	0.0	-	-	-	0.0	0.0	0.0	-	0.0	-	-	-	0.0	-	0.0	-	0.0	-	-
	13	0.0	-	0.0	-	-	-	0.0	0.0	0.0	-	0.0	-	-	-	0.0	-	0.0	-	0.0	-	-
	14	0.0	-	0.0	-	-	-	0.0	0.0	0.0	-	0.0	-	-	-	0.0	-	0.0	-	0.0	-	-
	15	0.0	-	0.0	-	-	-	0.0	0.0	14.0	-	0.0	-	-	-	0.0	-	0.0	-	0.0	-	-
	16	0.0	-	0.0	-	-	-	0.0	0.0	2.3	-	0.0	-	-	-	0.0	-	0.0	-	0.0	-	-
	17	0.0	-	0.0	-	-	-	0.0	0.0	14.1	-	0.0	-	-	-	0.0	-	0.0	-	0.0	-	-
	18	0.0	-	0.0	-	-	-	0.0	2.7	4.6	-	0.0	-	-	-	0.0	-	0.0	-	0.0	-	-
	19	0.0	-	0.0	-	-	-	0.0	4.8	13.6	-	0.0	-	-	-	0.0	-	0.0	-	0.0	-	-
	20	0.0	-	0.0	-	-	-	0.0	8.5	1.8	-	0.0	-	-	-	0.0	-	0.0	-	0.0	-	-
	21	0.0	-	0.0	-	-	-	0.0	3.2	10.0	-	0.0	-	-	-	0.0	-	0.0	-	0.0	-	-
	22	0.0	-	0.0	-	-	-	0.0	0.0	0.0	-	0.0	-	-	-	0.0	-	0.0	-	0.0	-	-
	23	0.0	-	0.0	-	-	-	0.0	0.0	0.0	-	0.0	-	-	-	0.0	-	0.0	-	0.0	-	-
	0	0.0	-	0.0	-	-	-	0.0	0.0	0.0	-	0.0	-	-	-	0.0	-	0.0	-	0.0	-	-
	1	0.0	-	0.0	-	-	-	0.0	0.0	0.0	-	0.0	-	-	-	0.0	-	0.0	-	0.0	-	-
	2	0.0	-	0.0	-	-	-	0.0	0.0	0.0	-	0.0	-	-	-	0.0	-	0.0	-	0.0	-	-
	3	0.0	-	0.0	-	-	-	0.0	3.6	0.0	-	0.0	-	-	-	0.0	-	0.0	-	0.0	-	-
	4	0.0	-	0.0	-	-	-	0.0	1.2	0.0	-	0.0	-	-	-	0.0	-	0.0	-	0.0	-	-
	5	0.0	-	0.0	-	-	-	0.0	3.0	0.0	-	0.0	-	-	-	0.0	-	0.0	-	0.0	-	-
	6	0.0	-	0.0	-	-	-	0.0	2.9	0.0	-	0.0	-	-	-	0.0	-	0.0	-	0.0	-	-
	7	0.0	-	0.0	-	-	-	0.0	3.7	0.0	-	0.0	-	-	-	0.0	-	0.0	-	0.0	-	-
	8	0.0	-	0.0	-	-	-	0.0	1.8	0.0	-	0.0	-	-	-	0.0	-	0.0	-	0.0	-	-
	9	0.0	-	0.0	-	-	-	0.0	0.0	0.0	-	0.0	-	-	-	0.0	-	0.0	-	0.0	-	-
日合計		0.0	-	0.0	-	-	-	0.0	35.4	60.4	-	0.0	-	-	-	0.0	-	0.0	-	0.0	-	-
*総雨量		103.0	-	74.6	-	-	-	88.8	87.3	103.2	-	122.4	-	-	-	112.0	-	163.7	-	89.6	-	-

\*総雨量は一連降雨の合計

近畿地方整備局 淀川水系 対象洪水観測所時間雨量表

洪水	S35.8.28	田辺	田辺 (6.8)	田辺 (気)	菱田	井手	木津	奈良 (気)	加茂 (6.7)	鷺峰山 (気)	鷺峰山	布目ダム (水)	藤寺 (水)	高山ダム (水)	多羅尾 (3.7)	尾山 (6.5)	島ヶ原 (5.6)	五瀬 (3.4)	島ヶ原 (5.3)	上野 (気)	荒木 (7.1)
日	9-10		0.0					0.0	0.0								0.0			0.0	
	11		0.0					0.0	0.0								0.0			0.0	
	12		0.0					0.0	0.0								0.0			0.1	
	13		0.0					0.0	0.0								0.5			1.0	
	14		0.0					0.0	0.0								0.2			0.9	
	15		0.0					0.0	0.0								1.2			2.7	
	16		0.0					0.0	0.0								1.0			2.7	
	17		0.0					0.0	0.0								2.4			0.4	
	18		0.0					0.0	0.0								1.2			1.9	
	19		0.0					0.0	0.0								0.0			0.0	
28	20		0.0					0.0	0.0								0.0			0.6	
	21		0.0					0.0	0.0								0.0			0.4	
日	22		0.0					0.0	0.0								0.0			0.1	
	23		0.0					0.0	0.0								0.0			0.5	
	0		0.0					0.0	0.0								1.5			4.3	
	1		0.0					0.0	0.0								1.7			4.2	
	2		0.0					0.0	0.0								0.2			3.9	
	3		0.0					0.0	0.0								2.0			5.2	
	4		0.0					0.0	0.0								4.1			6.3	
	5		0.0					0.0	0.0								1.5			1.0	
	6		0.0					0.0	0.0								0.0			0.9	
	7		0.0					0.0	0.0								0.0			1.6	
	8		0.0					0.0	0.0								0.5			5.3	
	9		0.0					0.0	0.0								0.0			0.5	
日合計			0.0					0.0	0.0								16.8			43.0	
	9-10		0.0					0.0	0.0								0.2			0.0	
	11		0.0					0.0	0.0								0.3			0.0	
	12		0.0					0.2	0.0								0.5			2.2	
	13		0.0					0.0	0.0								0.2			4.2	
	14		0.0					0.0	0.0								0.0			2.8	
	15		0.0					0.1	0.0								0.0			0.6	
	16		0.0					0.0	0.0								0.0			0.1	
	17		0.8					1.1	0.5								0.0			0.0	
	18		2.8					1.8	2.4								0.4			0.2	
	19		5.4					3.7	2.7								1.5			0.8	
	20		10.8					9.3	9.4								5.8			2.8	
29	21		6.2					5.3	5.0								3.2			1.7	
日	22		7.9					2.3	3.4								3.4			3.7	
	23		10.3					4.1	5.2								3.5			2.5	
	0		10.6					5.3	4.6								3.6			3.5	
	1		6.9					5.4	4.3								2.2			1.7	
	2		2.7					0.5	0.5								0.2			0.2	
	3		2.6					0.0	0.0								0.0			0.0	
	4		3.0					0.0	0.0								0.0			0.0	
	5		1.6					0.1	0.3								0.0			0.0	
	6		1.4					6.5	0.7								0.6			0.0	
	7		1.6					3.6	3.6								0.6			0.0	
	8		0.4					0.2	0.4								0.0			0.0	
	9		0.0					0.1	0.0								0.0			0.0	
日合計			75.0					49.6	42.6								26.2			27.0	



近畿地方整備局 淀川水系 対象洪水観測所時間雨量表

洪水	S35.8.28	田辺	田辺 (6.8)	田辺 (気)	菱田	井手	木津	奈良 (気)	加茂 (6.7)	鷺峰山 (気)	鷺峰山	布目ダム (水)	藤寺 (水)	高山ダム (水)	多羅尾 (3.7)	尾山 (6.5)	鳥ヶ原 (5.6)	五瀬 (3.4)	島ヶ原 (5.3)	上野 (気)	上野 (5.3)	荒木 (7.1)
日	9-10		0.0					0.0	0.0								0.0			0.0		
	11		0.0					0.0	0.0								0.0			0.0		
	12		0.0					0.0	0.0								0.0			0.0		
	13		0.0					0.0	0.0								0.0			0.0		
	14		0.0					0.0	0.0								0.0			0.0		
	15		0.0					0.0	0.0								2.6			0.0		
	16		0.0					0.0	0.0								5.9			0.0		
	17		0.0					0.0	0.0								1.1			0.0		
	18		0.4					2.0	0.0								0.0			0.0		
	19		0.0					4.2	0.0								0.0			0.0		
30	20		0.0					23.0	21.8								0.0			0.0		
日	21		0.0					0.0	0.0								7.8			0.0		
	22		0.0					0.0	0.0								0.0			0.0		
	23		0.0					0.0	0.0								0.0			0.0		
	0		0.0					0.0	0.0								0.0			0.0		
	1		0.0					0.0	0.0								0.0			0.0		
	2		1.5					0.0	0.0								5.2			0.0		
	3		20.2					0.6	10.2								0.0			0.0		
	4		0.8					0.4	16.2								1.0			0.0		
	5		6.6					12.5	2.8								0.5			0.0		
	6		6.0					2.4	2.0								5.3			0.0		
	7		0.5					1.4	1.2								5.3			0.0		
	8		0.2					1.4	1.6								1.0			0.0		
	9		0.0					0.1	0.0								0.0			0.0		
日合計			36.2					47.2	55.8								35.7			0.0		
*総雨量			111.2					96.8	98.4								78.7			70.0		

\*総雨量は一連降雨の合計

近畿地方整備局 淀川水系 対象洪水観測所時間雨量表

洪水日	時	S35.8.28 衣那古 (6.5)	阿保 (5.1)	坂下 (6.3)	阿波 (5.2)	井之市 (水)	斜 (気)	斜ヶ別所 (水)	斜ヶ別所 (6.6)	榛原 (6.1)	壺生ダム (水)	空間 (水)	壺生 (水)	家肝 (水)	名張 (気)	曹爾 (6.8)	曹爾 (水)	青蓮池ダム (水)	名張 (6.4)	国津 (水)	国風山 (気)	伊賀見 (水)
28日	9-10	-	0.0	-	0.0	-	-	-	0.0	0.0	-	-	-	-	0.0	1.0	-	-	0.0	-	-	-
	11	-	3.4	-	0.0	-	-	-	0.0	0.0	-	-	-	-	0.0	0.0	-	-	0.0	-	-	-
	12	-	0.0	-	0.0	-	-	-	0.0	0.0	-	-	-	-	0.0	0.0	-	-	0.0	-	-	-
	13	-	3.4	-	0.0	-	-	-	0.0	0.0	-	-	-	-	0.4	3.0	-	-	1.5	-	-	-
	14	-	0.0	-	0.0	-	-	-	0.0	0.0	-	-	-	-	0.0	3.0	-	-	1.8	-	-	-
	15	-	3.4	-	0.0	-	-	-	0.0	0.0	-	-	-	-	0.0	0.0	-	-	0.0	-	-	-
	16	-	0.0	-	0.0	-	-	-	1.0	0.5	0.5	-	-	-	0.4	3.1	-	-	0.2	-	-	-
	17	-	3.5	-	0.0	-	-	-	0.5	0.5	0.5	-	-	-	0.1	4.1	-	-	0.1	-	-	-
	18	-	5.0	-	3.5	-	-	-	3.5	0.5	0.5	-	-	-	0.9	2.0	-	-	0.1	-	-	-
19	-	3.0	-	3.0	-	-	-	3.0	0.5	0.5	-	-	-	2.2	2.4	-	-	0.0	-	-	-	
20	-	4.0	-	3.5	-	-	-	0.0	0.5	0.5	-	-	-	1.5	3.5	-	-	0.1	-	-	-	
21	-	2.0	-	3.5	-	-	-	0.5	0.5	0.5	-	-	-	4.2	5.9	-	-	0.1	-	-	-	
22	-	1.0	-	6.6	-	-	-	0.5	0.5	0.5	-	-	-	5.5	5.5	-	-	1.8	-	-	-	
23	-	5.0	-	6.7	-	-	-	0.5	0.5	0.5	-	-	-	6.1	7.8	-	-	1.7	-	-	-	
0	-	5.0	-	6.7	-	-	-	0.5	0.5	0.5	-	-	-	1.7	4.8	-	-	4.0	-	-	-	
1	-	5.0	-	30.0	-	-	-	0.5	0.5	0.5	-	-	-	2.8	2.5	-	-	3.1	-	-	-	
2	-	4.0	-	30.0	-	-	-	0.5	0.5	0.5	-	-	-	1.6	9.6	-	-	1.3	-	-	-	
3	-	1.0	-	30.0	-	-	-	1.0	0.6	0.6	-	-	-	1.7	0.0	-	-	1.7	-	-	-	
4	-	3.0	-	16.6	-	-	-	0.0	0.6	0.6	-	-	-	1.0	0.0	-	-	4.9	-	-	-	
5	-	1.0	-	16.7	-	-	-	0.0	0.6	0.6	-	-	-	0.6	6.0	-	-	4.9	-	-	-	
6	-	1.0	-	16.7	-	-	-	0.0	0.6	0.6	-	-	-	3.4	3.4	-	-	5.1	-	-	-	
7	-	0.0	-	6.5	-	-	-	1.0	0.6	0.6	-	-	-	2.6	9.3	-	-	1.7	-	-	-	
8	-	2.0	-	6.5	-	-	-	0.0	0.6	0.6	-	-	-	1.7	0.0	-	-	2.3	-	-	-	
9	-	0.0	-	6.5	-	-	-	0.0	0.0	2.4	-	-	-	6.4	5.2	-	-	4.5	-	-	-	
日合計		42.0	217.5	-	44.8	-	44.8	-	7.0	12.0	-	-	-	82.1	82.1	-	-	41.0	-	-	-	-
29日	9-10	-	7.5	-	6.5	-	-	-	0.0	2.3	-	-	-	6.0	5.4	-	-	2.5	-	-	-	-
	11	-	12.5	-	6.6	-	-	-	1.0	1.8	-	-	-	7.0	3.8	-	-	3.1	-	-	-	-
	12	-	13.0	-	6.6	-	-	-	1.0	0.9	-	-	-	14.4	8.1	-	-	1.9	-	-	-	-
	13	-	6.0	-	6.6	-	-	-	0.0	2.0	-	-	-	11.9	8.7	-	-	1.8	-	-	-	-
	14	-	1.5	-	6.6	-	-	-	1.0	4.4	-	-	-	7.0	19.9	-	-	2.2	-	-	-	-
	15	-	0.5	-	6.6	-	-	-	0.0	1.0	-	-	-	5.2	7.1	-	-	1.0	-	-	-	-
	16	-	0.0	-	4.3	-	-	-	1.0	2.9	-	-	-	7.9	9.7	-	-	1.3	-	-	-	-
	17	-	0.5	-	4.4	-	-	-	1.0	3.3	-	-	-	6.6	8.1	-	-	2.8	-	-	-	-
	18	-	0.1	-	4.4	-	-	-	2.0	3.5	-	-	-	6.5	7.2	-	-	1.4	-	-	-	-
19	-	2.9	-	5.0	-	-	-	3.0	1.5	-	-	-	6.0	6.4	-	-	4.7	-	-	-	-	
20	-	2.5	-	5.0	-	-	-	4.0	1.2	-	-	-	4.7	9.5	-	-	3.6	-	-	-	-	
21	-	0.5	-	5.0	-	-	-	4.0	1.1	-	-	-	1.4	4.5	-	-	1.4	-	-	-	-	
22	-	2.0	-	2.7	-	-	-	3.0	1.5	-	-	-	1.2	2.6	-	-	2.1	-	-	-	-	
23	-	3.5	-	2.7	-	-	-	2.0	0.9	-	-	-	1.6	3.4	-	-	3.4	-	-	-	-	
0	-	2.5	-	2.6	-	-	-	1.0	0.3	0.3	-	-	1.0	1.5	-	-	1.5	-	-	-	-	
1	-	0.0	-	0.0	-	-	-	0.0	0.0	0.0	-	-	0.6	0.6	-	-	0.8	-	-	-	-	
2	-	0.0	-	0.0	-	-	-	0.0	0.0	0.0	-	-	0.0	0.0	-	-	0.0	-	-	-	-	
3	-	0.0	-	0.0	-	-	-	0.0	0.0	0.0	-	-	0.0	0.0	-	-	0.0	-	-	-	-	
4	-	0.0	-	0.0	-	-	-	0.0	0.0	0.6	-	-	0.0	0.0	-	-	0.0	-	-	-	-	
5	-	0.0	-	0.0	-	-	-	0.0	0.0	0.0	-	-	0.0	0.0	-	-	0.0	-	-	-	-	
6	-	0.5	-	0.0	-	-	-	0.0	0.0	0.0	-	-	0.0	0.0	-	-	0.0	-	-	-	-	
7	-	0.0	-	0.0	-	-	-	0.0	0.0	0.0	-	-	0.0	0.0	-	-	0.0	-	-	-	-	
8	-	0.0	-	0.0	-	-	-	0.0	0.0	0.0	-	-	0.0	0.0	-	-	0.0	-	-	-	-	
9	-	0.0	-	0.0	-	-	-	0.0	0.0	0.0	-	-	0.0	0.0	-	-	0.0	-	-	-	-	
日合計		56.0	75.6	-	89.0	-	89.0	-	24.0	29.2	-	-	-	104.8	104.8	-	-	37.0	-	-	-	-

近畿地方整備局 淀川水系 対象洪水観測所時間雨量表

洪水 日 時	S35.8.28 衣那古 (6.5)	阿保 (5.1)	坂下 (6.3)	阿波 (5.2)	井之市 (水)	斜 (気)	斜ヶ別所 (水)	斜ヶ別所 (6.6)	藤原 (6.1)	壺生ダム (水)	空間 (水)	壺生 (水)	家肝 (水)	名張 (気)	曹爾 (6.8)	曹爾 (水)	青蓮池ダム (水)	名張 (6.4)	国津 (水)	国風山 (気)	伊賀見 (水)
9-10	-	0.0	-	0.0	-	-	-	0.0	0.0	-	-	0.0	-	-	0.0	-	-	0.0	-	-	-
11	-	0.0	-	0.0	-	-	-	0.0	0.0	-	-	0.0	-	-	0.0	-	-	0.0	-	-	-
12	-	0.0	-	0.0	-	-	-	0.0	0.0	-	-	0.0	-	-	0.0	-	-	0.0	-	-	-
13	-	0.0	-	0.0	-	-	-	0.0	0.0	-	-	0.0	-	-	0.0	-	-	0.0	-	-	-
14	-	0.0	-	0.0	-	-	-	0.0	0.0	-	-	0.0	-	-	0.0	-	-	0.0	-	-	-
15	-	0.0	-	0.0	-	-	-	0.0	0.0	-	-	0.0	-	-	0.0	-	-	0.0	-	-	-
16	-	0.0	-	0.0	-	-	-	0.0	0.0	-	-	0.0	-	-	0.0	-	-	0.0	-	-	-
17	-	0.0	-	0.0	-	-	-	0.0	0.0	-	-	0.0	-	-	0.0	-	-	0.0	-	-	-
18	-	0.0	-	0.0	-	-	-	0.0	0.0	-	-	0.0	-	-	0.0	-	-	0.0	-	-	-
19	-	0.0	-	0.0	-	-	-	0.0	0.0	-	-	0.0	-	-	0.0	-	-	0.0	-	-	-
20	-	0.0	-	0.0	-	-	-	0.0	0.0	-	-	0.0	-	-	0.0	-	-	0.0	-	-	-
21	-	0.0	-	0.0	-	-	-	0.0	0.0	-	-	0.0	-	-	0.0	-	-	0.0	-	-	-
22	-	0.0	-	0.0	-	-	-	0.0	0.0	-	-	0.0	-	-	0.0	-	-	0.0	-	-	-
23	-	0.0	-	0.0	-	-	-	0.0	0.0	-	-	0.0	-	-	0.0	-	-	0.0	-	-	-
0	-	0.0	-	0.0	-	-	-	0.0	0.0	-	-	0.0	-	-	0.0	-	-	0.0	-	-	-
1	-	0.0	-	0.0	-	-	-	0.0	0.0	-	-	0.0	-	-	0.0	-	-	0.0	-	-	-
2	-	0.0	-	0.0	-	-	-	0.0	0.0	-	-	0.0	-	-	0.0	-	-	0.0	-	-	-
3	-	0.0	-	0.0	-	-	-	0.0	0.0	-	-	0.0	-	-	0.0	-	-	0.0	-	-	-
4	-	0.0	-	0.0	-	-	-	0.0	0.0	-	-	0.0	-	-	0.0	-	-	0.0	-	-	-
5	-	0.0	-	0.0	-	-	-	0.0	0.0	-	-	0.0	-	-	0.0	-	-	0.0	-	-	-
6	-	0.0	-	0.0	-	-	-	0.0	0.0	-	-	0.0	-	-	0.0	-	-	0.0	-	-	-
7	-	0.0	-	0.0	-	-	-	0.0	0.0	-	-	0.0	-	-	0.0	-	-	0.0	-	-	-
8	-	0.0	-	0.0	-	-	-	0.0	0.0	-	-	0.0	-	-	0.0	-	-	0.0	-	-	-
9	-	0.0	-	0.0	-	-	-	0.0	0.0	-	-	0.0	-	-	0.0	-	-	0.0	-	-	-
日合計	-	0.0	-	0.0	-	-	-	0.0	0.0	-	-	0.0	-	-	0.0	-	-	0.0	-	-	-
*総雨量	-	98.0	-	293.1	-	-	-	31.0	41.2	-	-	133.8	-	-	186.9	-	-	78.0	-	-	-

\*総雨量は一連降雨の合計

近畿地方整備局 淀川水系 河養洪水観測所時雨量表

洪水	S35.8.28	朝霞 (気)	伊賀 (7.2)	太田 (水)	太田 (5.7)	霧生 (水)	霧生 (5.0)	大字 (気)	大字 (水)	古市場 (水)	内牧 (水)	岩端 (5.9)	高尾 (気)	山和 (7.5)	桃屋 (7.1)	根保 (水)	土屋原 (7.3)	菅野 (水)	神末 (水)	白山 (気)	粥見 (気)	黒津
日	9-10	-	-	-	0.0	0.0	-	-	0.0	0.0	-	0.0	-	-	-	-	-	-	-	-	-	-
	11	-	-	-	0.3	-	-	-	0.0	0.0	-	0.0	-	-	-	-	-	-	-	-	-	-
	12	-	-	-	0.0	-	-	-	0.0	0.0	-	0.0	-	-	-	-	-	-	-	-	-	-
	13	-	-	-	2.1	-	-	-	0.0	0.0	-	0.0	-	-	-	-	-	-	-	-	-	-
	14	-	-	-	4.9	-	-	-	0.0	0.0	-	0.0	-	-	-	-	-	-	-	-	-	-
	15	-	-	-	0.1	-	-	-	0.0	0.0	-	0.0	-	-	-	-	-	-	-	-	-	-
	16	-	-	-	1.2	-	-	-	0.0	0.0	-	0.0	-	-	-	-	-	-	-	-	-	-
	17	-	-	-	0.6	-	-	-	0.0	0.0	-	0.0	-	-	-	-	-	-	-	-	-	-
	18	-	-	-	1.4	-	-	-	0.0	0.0	-	0.0	-	-	-	-	-	-	-	-	-	-
	19	-	-	-	0.4	-	-	-	0.0	0.0	-	0.0	-	-	-	-	-	-	-	-	-	-
	20	-	-	-	0.5	-	-	-	0.0	0.0	-	0.0	-	-	-	-	-	-	-	-	-	-
日	21	-	-	-	0.0	-	-	-	0.9	0.0	-	0.0	-	-	-	-	-	-	-	-	-	-
	22	-	-	-	5.5	-	-	-	1.8	0.0	-	0.0	-	-	-	-	-	-	-	-	-	-
	23	-	-	-	2.6	-	-	-	3.3	0.0	-	0.0	-	-	-	-	-	-	-	-	-	-
	0	-	-	-	5.3	-	-	-	0.3	0.0	-	0.0	-	-	-	-	-	-	-	-	-	-
	1	-	-	-	2.3	-	-	-	2.8	2.0	-	2.0	-	-	-	-	-	-	-	-	-	-
	2	-	-	-	3.9	-	-	-	2.0	2.0	-	2.0	-	-	-	-	-	-	-	-	-	-
	3	-	-	-	3.3	-	-	-	2.2	4.0	-	4.0	-	-	-	-	-	-	-	-	-	-
	4	-	-	-	4.8	-	-	-	1.2	1.0	-	1.0	-	-	-	-	-	-	-	-	-	-
	5	-	-	-	15.7	-	-	-	5.0	6.0	-	6.0	-	-	-	-	-	-	-	-	-	-
	6	-	-	-	5.6	-	-	-	3.4	8.0	-	8.0	-	-	-	-	-	-	-	-	-	-
	7	-	-	-	14.6	-	-	-	0.4	6.0	-	6.0	-	-	-	-	-	-	-	-	-	-
	8	-	-	-	13.8	-	-	-	1.8	6.0	-	6.0	-	-	-	-	-	-	-	-	-	-
	9	-	-	-	11.9	-	-	-	0.6	12.0	-	12.0	-	-	-	-	-	-	-	-	-	-
日合計		-	-	-	100.8	-	-	-	25.7	47.0	-	47.0	-	-	-	-	-	-	-	-	-	-
	9-10	-	-	-	10.1	-	-	-	2.2	20.0	-	20.0	-	-	-	-	-	-	-	-	-	-
	11	-	-	-	10.1	-	-	-	10.8	8.0	-	8.0	-	-	-	-	-	-	-	-	-	-
	12	-	-	-	11.3	-	-	-	7.4	5.0	-	5.0	-	-	-	-	-	-	-	-	-	-
	13	-	-	-	13.1	-	-	-	3.4	5.0	-	5.0	-	-	-	-	-	-	-	-	-	-
	14	-	-	-	6.1	-	-	-	6.2	8.0	-	8.0	-	-	-	-	-	-	-	-	-	-
	15	-	-	-	9.6	-	-	-	7.2	16.0	-	16.0	-	-	-	-	-	-	-	-	-	-
	16	-	-	-	4.5	-	-	-	6.8	11.0	-	11.0	-	-	-	-	-	-	-	-	-	-
	17	-	-	-	5.5	-	-	-	9.6	8.0	-	8.0	-	-	-	-	-	-	-	-	-	-
	18	-	-	-	9.5	-	-	-	4.4	9.0	-	9.0	-	-	-	-	-	-	-	-	-	-
	19	-	-	-	11.6	-	-	-	3.4	6.0	-	6.0	-	-	-	-	-	-	-	-	-	-
	20	-	-	-	10.4	-	-	-	5.0	3.0	-	3.0	-	-	-	-	-	-	-	-	-	-
	21	-	-	-	10.0	-	-	-	1.2	1.0	-	1.0	-	-	-	-	-	-	-	-	-	-
日	22	-	-	-	4.5	-	-	-	0.6	2.0	-	2.0	-	-	-	-	-	-	-	-	-	-
	23	-	-	-	2.1	-	-	-	1.2	1.0	-	1.0	-	-	-	-	-	-	-	-	-	-
	0	-	-	-	2.6	-	-	-	0.6	0.0	-	0.0	-	-	-	-	-	-	-	-	-	-
	1	-	-	-	0.0	-	-	-	0.0	0.0	-	0.0	-	-	-	-	-	-	-	-	-	-
	2	-	-	-	0.3	-	-	-	0.0	0.0	-	0.0	-	-	-	-	-	-	-	-	-	-
	3	-	-	-	0.0	-	-	-	0.0	0.0	-	0.0	-	-	-	-	-	-	-	-	-	-
	4	-	-	-	0.0	-	-	-	0.0	0.0	-	0.0	-	-	-	-	-	-	-	-	-	-
	5	-	-	-	0.0	-	-	-	0.0	0.0	-	0.0	-	-	-	-	-	-	-	-	-	-
	6	-	-	-	0.0	-	-	-	0.0	0.0	-	0.0	-	-	-	-	-	-	-	-	-	-
	7	-	-	-	0.0	-	-	-	0.0	0.0	-	0.0	-	-	-	-	-	-	-	-	-	-
	8	-	-	-	0.0	-	-	-	0.0	0.0	-	0.0	-	-	-	-	-	-	-	-	-	-
	9	-	-	-	0.0	-	-	-	0.0	0.0	-	0.0	-	-	-	-	-	-	-	-	-	-
日合計		-	-	-	122.3	-	-	-	70.0	103.0	-	103.0	-	-	-	-	-	-	-	-	-	-

近畿地方整備局 淀川水系 対象洪水観測所時間雨量表

洪水	S35.8.28	朝霞 (気)	伊賀嵐 (7.2)	太郎生 (水)	太郎生 (5.7)	霧生 (水)	霧生 (5.0)	大字陀 (気)	大字陀 (水)	古市場 (水)	内牧 (水)	岩端 (5.9)	高尾 (気)	山和 (7.5)	桃原 (7.1)	桃原 (水)	土屋原 (7.3)	菅野 (水)	神末 (水)	白山 (気)	朝見 (気)	黒津
日	9-10	-	-	-	0.0	-	-	-	-	0.0	-	-	-	-	-	-	-	-	-	-	-	-
	11	-	-	-	0.0	-	-	-	-	0.0	-	-	-	-	-	-	-	-	-	-	-	-
	12	-	-	-	0.0	-	-	-	-	0.0	-	-	-	-	-	-	-	-	-	-	-	-
	13	-	-	-	0.0	-	-	-	-	0.0	-	-	-	-	-	-	-	-	-	-	-	-
	14	-	-	-	0.0	-	-	-	-	0.0	-	-	-	-	-	-	-	-	-	-	-	-
	15	-	-	-	0.0	-	-	-	-	0.0	-	-	-	-	-	-	-	-	-	-	-	-
	16	-	-	-	0.0	-	-	-	-	0.0	-	-	-	-	-	-	-	-	-	-	-	-
	17	-	-	-	0.0	-	-	-	-	0.0	-	-	-	-	-	-	-	-	-	-	-	-
	18	-	-	-	0.0	-	-	-	-	0.0	-	-	-	-	-	-	-	-	-	-	-	-
	19	-	-	-	0.0	-	-	-	-	0.0	-	-	-	-	-	-	-	-	-	-	-	-
	20	-	-	-	0.0	-	-	-	-	0.0	-	-	-	-	-	-	-	-	-	-	-	-
	21	-	-	-	0.0	-	-	-	-	0.0	-	-	-	-	-	-	-	-	-	-	-	-
	22	-	-	-	0.0	-	-	-	-	0.0	-	-	-	-	-	-	-	-	-	-	-	-
	23	-	-	-	0.0	-	-	-	-	0.0	-	-	-	-	-	-	-	-	-	-	-	-
	0	-	-	-	0.0	-	-	-	-	0.0	-	-	-	-	-	-	-	-	-	-	-	-
	1	-	-	-	0.0	-	-	-	-	0.0	-	-	-	-	-	-	-	-	-	-	-	-
	2	-	-	-	0.0	-	-	-	-	0.0	-	-	-	-	-	-	-	-	-	-	-	-
	3	-	-	-	0.0	-	-	-	-	0.0	-	-	-	-	-	-	-	-	-	-	-	-
	4	-	-	-	0.0	-	-	-	-	0.0	-	-	-	-	-	-	-	-	-	-	-	-
	5	-	-	-	0.0	-	-	-	-	0.0	-	-	-	-	-	-	-	-	-	-	-	-
	6	-	-	-	0.0	-	-	-	-	0.0	-	-	-	-	-	-	-	-	-	-	-	-
	7	-	-	-	0.0	-	-	-	-	0.0	-	-	-	-	-	-	-	-	-	-	-	-
	8	-	-	-	0.0	-	-	-	-	0.0	-	-	-	-	-	-	-	-	-	-	-	-
	9	-	-	-	0.0	-	-	-	-	0.0	-	-	-	-	-	-	-	-	-	-	-	-
日合計		-	-	-	223.1	-	-	-	-	95.7	-	150.0	-	-	-	-	-	-	-	-	-	-
*総雨量		-	-	-	223.1	-	-	-	-	95.7	-	150.0	-	-	-	-	-	-	-	-	-	-

\*総雨量は一連降雨の合計

近畿地方整備局 淀川水系 河養洪水観測所時雨量表

洪水日	時	S35.8.28	大鳥居	笠取	高井	壺生	三栖	神吉	桂	中川	北大河原	湯船	東別院	本梅	殿田	岩山	小田原	柳宮	南新田	大河原	大峯	高原	愛宕山
28日	9-10	0.0	0.0	-	-	-	-	-	-	-	-	-	-	-	-	0.0	0.0	0.0	-	0.0	-	-	0.0
	11	0.0	0.0	-	-	-	-	-	-	-	-	-	-	-	-	0.0	0.0	0.0	-	0.0	-	-	0.0
	12	0.0	0.0	-	-	-	-	-	-	-	-	-	-	-	-	0.0	0.0	0.0	-	0.0	-	-	0.0
	13	0.0	0.0	-	-	-	-	-	-	-	-	-	-	-	-	0.0	0.0	0.0	-	0.0	-	-	0.0
	14	0.0	0.0	-	-	-	-	-	-	-	-	-	-	-	-	0.0	0.0	0.0	-	0.0	-	-	0.0
	15	0.0	0.0	-	-	-	-	-	-	-	-	-	-	-	-	0.0	0.0	0.0	-	0.0	-	-	0.0
	16	0.0	0.0	-	-	-	-	-	-	-	-	-	-	-	-	0.0	0.0	0.0	-	0.0	-	-	0.0
	17	0.0	0.0	-	-	-	-	-	-	-	-	-	-	-	-	0.0	0.0	0.0	-	0.0	-	-	0.0
	18	0.0	0.0	-	-	-	-	-	-	-	-	-	-	-	-	0.0	0.0	0.0	-	0.0	-	-	0.0
19	0.0	0.0	-	-	-	-	-	-	-	-	-	-	-	-	0.0	0.0	0.0	-	0.0	-	-	0.0	
20	0.0	0.0	-	-	-	-	-	-	-	-	-	-	-	-	0.0	0.0	0.0	-	0.0	-	-	0.0	
21	0.0	0.0	-	-	-	-	-	-	-	-	-	-	-	-	0.0	0.0	0.0	-	0.0	-	-	0.0	
22	0.0	0.0	-	-	-	-	-	-	-	-	-	-	-	-	0.0	0.0	0.0	-	0.0	-	-	0.0	
23	0.0	0.0	-	-	-	-	-	-	-	-	-	-	-	-	0.0	0.0	0.0	-	0.0	-	-	0.0	
0	0.0	0.0	-	-	-	-	-	-	-	-	-	-	-	-	0.0	0.0	0.0	-	0.0	-	-	0.0	
1	0.0	0.0	-	-	-	-	-	-	-	-	-	-	-	-	0.0	0.0	0.0	-	0.0	-	-	0.0	
2	0.0	0.0	-	-	-	-	-	-	-	-	-	-	-	-	0.0	0.0	0.0	-	0.0	-	-	0.0	
3	0.0	0.0	-	-	-	-	-	-	-	-	-	-	-	-	0.0	0.0	0.0	-	0.0	-	-	0.0	
4	0.0	0.0	-	-	-	-	-	-	-	-	-	-	-	-	0.0	0.0	0.0	-	0.0	-	-	0.0	
5	0.0	0.0	-	-	-	-	-	-	-	-	-	-	-	-	0.0	0.0	0.0	-	0.0	-	-	0.0	
6	0.0	0.0	-	-	-	-	-	-	-	-	-	-	-	-	0.0	0.0	0.0	-	0.0	-	-	0.0	
7	0.0	0.0	-	-	-	-	-	-	-	-	-	-	-	-	0.0	0.0	0.0	-	0.0	-	-	0.0	
8	0.0	0.0	-	-	-	-	-	-	-	-	-	-	-	-	0.0	0.0	0.0	-	0.0	-	-	0.0	
9	0.0	0.0	-	-	-	-	-	-	-	-	-	-	-	-	0.0	0.0	0.0	-	0.0	-	-	0.0	
日合計		35.6		-	-	-	-	-	-	-	-	-	-	-	-	79.2	60.7	40.0	-	30.2	-	-	253.0
29日	9-10	0.0	0.0	-	-	-	-	-	-	-	-	-	-	-	-	0.0	0.0	0.0	-	0.0	-	-	0.0
	11	0.0	0.0	-	-	-	-	-	-	-	-	-	-	-	-	0.0	0.0	0.0	-	0.0	-	-	0.0
	12	0.0	0.0	-	-	-	-	-	-	-	-	-	-	-	-	0.0	0.0	0.0	-	0.0	-	-	0.0
	13	0.0	0.0	-	-	-	-	-	-	-	-	-	-	-	-	0.0	0.0	0.0	-	0.0	-	-	0.0
	14	0.0	0.0	-	-	-	-	-	-	-	-	-	-	-	-	0.0	0.0	0.0	-	0.0	-	-	0.0
	15	0.0	0.0	-	-	-	-	-	-	-	-	-	-	-	-	0.0	0.0	0.0	-	0.0	-	-	0.0
	16	0.0	0.0	-	-	-	-	-	-	-	-	-	-	-	-	0.0	0.0	0.0	-	0.0	-	-	0.0
	17	0.0	0.0	-	-	-	-	-	-	-	-	-	-	-	-	0.0	0.0	0.0	-	0.0	-	-	0.0
	18	1.2	1.2	-	-	-	-	-	-	-	-	-	-	-	-	0.4	0.0	0.0	-	0.0	-	-	0.0
19	3.0	3.0	-	-	-	-	-	-	-	-	-	-	-	-	2.5	0.4	0.6	-	0.5	-	-	0.5	
20	4.8	4.8	-	-	-	-	-	-	-	-	-	-	-	-	3.5	2.4	3.7	-	1.7	-	-	7.0	
21	5.6	5.6	-	-	-	-	-	-	-	-	-	-	-	-	10.0	4.2	5.9	-	5.2	-	-	12.5	
22	4.6	4.6	-	-	-	-	-	-	-	-	-	-	-	-	10.8	9.0	4.0	-	3.3	-	-	25.0	
23	4.0	4.0	-	-	-	-	-	-	-	-	-	-	-	-	7.2	8.0	5.0	-	3.4	-	-	28.5	
0	4.4	4.4	-	-	-	-	-	-	-	-	-	-	-	-	6.6	6.5	5.8	-	4.0	-	-	34.5	
1	3.2	3.2	-	-	-	-	-	-	-	-	-	-	-	-	6.0	6.1	5.0	-	4.0	-	-	33.0	
2	0.1	0.1	-	-	-	-	-	-	-	-	-	-	-	-	5.8	4.7	2.4	-	4.1	-	-	22.5	
3	0.0	0.0	-	-	-	-	-	-	-	-	-	-	-	-	7.6	3.4	0.8	-	0.9	-	-	11.5	
4	0.0	0.0	-	-	-	-	-	-	-	-	-	-	-	-	0.0	0.9	0.0	-	0.0	-	-	1.5	
5	0.3	0.3	-	-	-	-	-	-	-	-	-	-	-	-	0.0	0.0	0.2	-	0.0	-	-	0.5	
6	3.7	3.7	-	-	-	-	-	-	-	-	-	-	-	-	0.0	0.0	0.4	-	0.0	-	-	0.5	
7	0.5	0.5	-	-	-	-	-	-	-	-	-	-	-	-	13.2	0.0	3.2	-	0.5	-	-	16.5	
8	0.2	0.2	-	-	-	-	-	-	-	-	-	-	-	-	3.4	12.6	2.9	-	2.4	-	-	27.5	
9	0.0	0.0	-	-	-	-	-	-	-	-	-	-	-	-	2.2	0.8	0.1	-	0.1	-	-	16.5	
日合計		35.6		-	-	-	-	-	-	-	-	-	-	-	0.0	1.7	0.0	-	0.1	-	-	2.0	

近畿地方整備局 淀川水系 対象洪水観測所時雨量表

洪水	S35.8.28	大鳥居	笠取	高井	壺生	三栖	神吉	桂	中川	北大河原	湯船	東別院	本梅	殿田	岩山	小田原	柳宮	南新田	大河原	大峯	高原	愛宕山
日	時	9-10	0.0	-	-	-	-	-	-	-	-	-	-	-	0.0	0.0	0.0	-	0.0	-	-	0.0
		11	0.0	-	-	-	-	-	-	-	-	-	-	-	0.0	0.0	0.0	-	0.0	-	-	1.0
		12	0.0	-	-	-	-	-	-	-	-	-	-	-	0.0	0.0	0.0	-	0.0	-	-	0.0
		13	0.0	-	-	-	-	-	-	-	-	-	-	-	0.0	0.0	0.0	-	0.0	-	-	0.0
		14	0.0	-	-	-	-	-	-	-	-	-	-	-	0.0	0.0	0.0	-	0.0	-	-	0.0
		15	15.7	-	-	-	-	-	-	-	-	-	-	-	0.0	0.0	7.8	-	0.0	-	-	0.0
		16	11.7	-	-	-	-	-	-	-	-	-	-	-	0.0	0.0	5.2	-	0.0	-	-	0.0
		17	23.5	-	-	-	-	-	-	-	-	-	-	-	0.0	0.0	7.4	-	0.0	-	-	0.0
		18	2.4	-	-	-	-	-	-	-	-	-	-	-	0.0	0.0	16.8	-	0.0	-	-	0.0
		19	5.9	-	-	-	-	-	-	-	-	-	-	-	0.0	0.0	3.8	-	0.0	-	-	0.0
30		20	10.9	-	-	-	-	-	-	-	-	-	-	-	0.0	0.0	12.0	-	0.0	-	-	0.0
		21	8.4	-	-	-	-	-	-	-	-	-	-	-	0.0	0.0	5.2	-	0.0	-	-	0.0
日		22	0.0	-	-	-	-	-	-	-	-	-	-	-	0.0	0.0	0.0	-	0.0	-	-	0.0
		23	0.1	-	-	-	-	-	-	-	-	-	-	-	0.0	0.0	0.0	-	0.0	-	-	0.0
		0	0.4	-	-	-	-	-	-	-	-	-	-	-	0.0	0.0	0.0	-	0.0	-	-	0.0
		1	0.2	-	-	-	-	-	-	-	-	-	-	-	0.0	0.0	0.0	-	0.0	-	-	2.0
		2	0.0	-	-	-	-	-	-	-	-	-	-	-	0.0	0.0	0.2	-	0.0	-	-	10.0
		3	0.2	-	-	-	-	-	-	-	-	-	-	-	0.0	0.0	1.0	-	0.0	-	-	2.0
		4	0.2	-	-	-	-	-	-	-	-	-	-	-	0.0	0.0	1.2	-	0.0	-	-	1.0
		5	1.8	-	-	-	-	-	-	-	-	-	-	-	0.0	0.0	2.6	-	0.0	-	-	0.0
		6	8.6	-	-	-	-	-	-	-	-	-	-	-	0.0	0.0	1.7	-	0.0	-	-	0.5
		7	2.6	-	-	-	-	-	-	-	-	-	-	-	0.0	0.0	2.1	-	0.0	-	-	0.0
		8	0.6	-	-	-	-	-	-	-	-	-	-	-	0.0	0.0	1.2	-	0.0	-	-	0.5
		9	0.0	-	-	-	-	-	-	-	-	-	-	-	0.0	0.0	0.0	-	0.0	-	-	0.0
		日合計	93.2	-	-	-	-	-	-	-	-	-	-	-	0.0	0.0	68.2	-	0.0	-	-	17.0
		*総雨量	128.8	-	-	-	-	-	-	-	-	-	-	-	79.2	60.7	108.2	-	36.9	-	-	273.0

\*総雨量は一連降雨の合計

近畿地方整備局 淀川水系 河養洪水観測所時雨量表

洪水日	S35.8.28	魚谷峠	平野	水口	物言	小原	笠取山	天理	鷺家口	世木堰堤	荒冲橋	東本陣							
9-10						0.0			0.0	0.0		0.0							
11						0.0			0.0	0.0		0.0							
12						0.0			0.0	0.0		0.0							
13						0.0			0.0	0.0		0.0							
14						0.0			0.0	0.0		0.0							
15						0.0			0.0	0.0		0.0							
16						0.0			0.0	0.0		0.0							
17						0.0			0.0	0.0		0.0							
18						0.0			0.0	0.0		0.0							
19						0.0			0.0	0.0		0.0							
20						0.0			0.0	0.0		0.0							
21						0.0			0.0	0.0		0.0							
22						0.0			0.0	0.0		0.0							
23						0.0			0.0	0.0		0.0							
0						0.0			0.0	0.0		0.0							
1						0.0			0.0	0.0		0.0							
2						0.0			7.2	0.0		0.0							
3						0.0			7.2	0.0		0.0							
4						0.0			7.2	0.0		0.0							
5						0.0			7.2	0.0		0.0							
6						0.0			7.3	0.0		0.0							
7						0.0			7.3	0.0		0.0							
8						0.0			7.3	0.0		0.0							
9						0.0			7.3	0.0		0.0							
日合計						58.0			58.0	0.0		0.0							
9-10						0.0			8.0	0.0		0.0							
11						0.0			8.0	0.0		0.0							
12						0.0			8.0	0.0		0.0							
13						0.0			16.6	0.3		0.0							
14						0.0			16.7	0.0		0.0							
15						0.0			16.7	0.0		0.0							
16						0.0			2.0	0.1		0.0							
17						0.0			5.5	1.1		3.0							
18						0.8			5.5	4.5		10.0							
19						2.6			9.4	8.2		20.5							
20						6.1			9.3	13.5		22.0							
21						6.7			9.3	14.5		25.5							
22						5.0			1.7	19.0		28.0							
23						5.8			1.7	40.8		34.5							
0						5.4			1.6	26.2		28.0							
1						3.6			0.0	12.8		17.5							
2						0.6			0.0	27.4		29.0							
3						0.0			0.0	20.6		17.5							
4						0.0			0.0	6.8		8.5							
5						0.4			0.0	22.4		24.0							
6						1.1			0.0	30.0		34.0							
7						1.6			0.0	12.7		3.0							
8						0.0			0.0	4.1		11.0							
9						0.0			0.0	12.0		14.5							
日合計						39.7			120.0	277.0		330.5							



近畿地方整備局 淀川水系 河養洪水観測所時間雨量表

洪水日	S35.8.28	魚谷峠	平野	水口	物言	小原	笠取山	天理	鷺家口	世木堰堤	荒冲橋	東本陣							
時	9-10	-	-	-	-	0.0	-	-	0.0	1.6	-	4.0							
	11	-	-	-	-	0.0	-	-	0.0	3.3	-	5.0							
	12	-	-	-	-	0.0	-	-	0.0	0.8	-	1.0							
	13	-	-	-	-	0.0	-	-	0.0	0.0	-	0.0							
	14	-	-	-	-	0.0	-	-	0.0	0.0	-	0.0							
	15	-	-	-	-	9.4	-	-	0.0	0.0	-	0.0							
	16	-	-	-	-	1.4	-	-	0.0	0.0	-	0.0							
	17	-	-	-	-	0.2	-	-	0.0	0.0	-	1.5							
	18	-	-	-	-	0.1	-	-	0.0	0.8	-	0.0							
	19	-	-	-	-	5.2	-	-	0.0	0.0	-	0.0							
30	20	-	-	-	-	0.0	-	-	0.0	0.0	-	1.5							
	21	-	-	-	-	4.8	-	-	0.0	2.5	-	0.5							
	22	-	-	-	-	0.0	-	-	0.0	2.8	-	1.0							
日	23	-	-	-	-	0.0	-	-	0.0	5.2	-	2.5							
	0	-	-	-	-	0.0	-	-	0.0	3.2	-	0.5							
	1	-	-	-	-	0.0	-	-	0.0	0.3	-	0.0							
	2	-	-	-	-	1.6	-	-	0.0	0.2	-	2.5							
	3	-	-	-	-	0.2	-	-	0.0	0.1	-	2.5							
	4	-	-	-	-	1.6	-	-	0.0	1.7	-	3.0							
	5	-	-	-	-	1.8	-	-	0.0	0.5	-	1.0							
	6	-	-	-	-	2.4	-	-	0.0	0.0	-	0.5							
	7	-	-	-	-	1.3	-	-	0.0	0.0	-	0.0							
	8	-	-	-	-	0.0	-	-	0.0	0.0	-	0.0							
	9	-	-	-	-	0.0	-	-	0.0	0.0	-	0.0							
日合計		-	-	-	-	30.0	-	-	0.0	23.0	-	29.0							
※総雨量		-	-	-	-	69.7	-	-	178.0	300.0	-	359.5							

近畿地方整備局 淀川水系 対象洪水観測所時間雨量表

洪水	S36.6.24	上弓削 (気)	京北 (気)	黒田 (1.0.2)	上黒田	広河原 (1.6)	鎌倉 (1.3)	花背	榎	園部 (1.5)	園部 (気)	園部 (府)	殿田 (1.4)	新町 (0.5)	新庄 (0.4)	亀岡	亀岡 (0.7)	周山 (府)	周山 (0.3)	雲ヶ畑 (0.8)	上賀茂
日	9-10	-	-	0.0	-	-	-	0.0	-	-	-	-	-	-	0.0	-	0.0	-	0.0	-	-
	11	-	-	0.0	-	-	-	0.0	-	-	-	-	-	-	0.0	-	0.0	-	0.0	-	-
	12	-	-	0.0	-	-	-	0.0	-	-	-	-	-	-	0.0	-	0.0	-	0.0	-	-
	13	-	-	0.0	-	-	-	0.0	-	-	-	-	-	-	0.0	-	0.0	-	0.0	-	-
	14	-	-	0.0	-	-	-	0.0	-	-	-	-	-	-	0.0	-	0.0	-	0.0	-	-
	15	-	-	0.0	-	-	-	0.0	-	-	-	-	-	-	0.0	-	0.0	-	0.0	-	-
	16	-	-	0.0	-	-	-	1.0	-	-	-	-	-	-	0.0	-	4.7	-	0.0	-	-
	17	-	-	0.0	-	-	-	1.0	-	-	-	-	-	-	0.0	-	3.6	-	3.1	-	-
	18	-	-	0.0	-	-	-	4.0	-	-	-	-	-	-	0.0	-	8.2	-	3.1	-	-
	19	-	-	0.0	-	-	-	5.0	-	-	-	-	-	-	0.0	-	3.3	-	3.1	-	-
24	20	-	-	0.0	-	-	-	3.0	-	-	-	-	-	-	0.0	-	1.6	-	3.2	-	-
	21	-	-	0.0	-	-	-	3.0	-	-	-	-	-	-	0.0	-	1.2	-	3.2	-	-
日	22	-	-	0.0	-	-	-	1.0	-	-	-	-	-	-	0.1	-	5.7	-	3.2	-	-
	23	-	-	0.0	-	-	-	6.0	-	-	-	-	-	-	0.1	-	1.3	-	3.2	-	-
	0	-	-	0.0	-	-	-	3.0	-	-	-	-	-	-	0.1	-	1.9	-	3.2	-	-
	1	-	-	0.0	-	-	-	1.0	-	-	-	-	-	-	0.1	-	2.7	-	3.2	-	-
	2	-	-	0.0	-	-	-	2.0	-	-	-	-	-	-	0.1	-	0.4	-	3.2	-	-
	3	-	-	0.0	-	-	-	1.0	-	-	-	-	-	-	0.1	-	0.4	-	3.2	-	-
	4	-	-	0.0	-	-	-	1.0	-	-	-	-	-	-	0.1	-	4.7	-	3.2	-	-
	5	-	-	0.0	-	-	-	8.0	-	-	-	-	-	-	0.1	-	6.0	-	3.2	-	-
	6	-	-	0.0	-	-	-	9.0	-	-	-	-	-	-	0.1	-	3.8	-	3.2	-	-
	7	-	-	0.0	-	-	-	5.0	-	-	-	-	-	-	0.1	-	12.5	-	3.2	-	-
	8	-	-	0.0	-	-	-	7.0	-	-	-	-	-	-	0.1	-	2.5	-	3.2	-	-
	9	-	-	0.0	-	-	-	8.0	-	-	-	-	-	-	0.1	-	0.3	-	1.2	-	-
日合計		-	-	0.0	-	-	-	68.0	-	-	-	-	-	-	1.2	-	64.8	-	52.2	-	-
	9-10	-	-	0.0	-	-	-	1.0	-	-	-	-	-	-	0.1	-	0.3	-	0.0	-	-
	11	-	-	0.0	-	-	-	0.0	-	-	-	-	-	-	0.1	-	0.0	-	0.0	-	-
	12	-	-	0.0	-	-	-	0.0	-	-	-	-	-	-	0.1	-	0.0	-	0.0	-	-
	13	-	-	0.0	-	-	-	0.0	-	-	-	-	-	-	0.1	-	0.0	-	0.1	-	-
	14	-	-	0.0	-	-	-	0.0	-	-	-	-	-	-	0.1	-	0.0	-	0.1	-	-
	15	-	-	0.0	-	-	-	0.0	-	-	-	-	-	-	0.1	-	0.2	-	0.1	-	-
	16	-	-	8.1	-	-	-	3.0	-	-	-	-	-	-	0.1	-	0.8	-	0.1	-	-
	17	-	-	8.1	-	-	-	1.0	-	-	-	-	-	-	0.1	-	0.2	-	3.0	-	-
	18	-	-	8.2	-	-	-	0.0	-	-	-	-	-	-	2.2	-	0.0	-	0.8	-	-
	19	-	-	8.2	-	-	-	0.0	-	-	-	-	-	-	0.8	-	0.1	-	1.8	-	-
25	20	-	-	8.2	-	-	-	0.0	-	-	-	-	-	-	0.0	-	0.3	-	0.0	-	-
	21	-	-	8.2	-	-	-	1.0	-	-	-	-	-	-	3.4	-	0.1	-	1.6	-	-
日	22	-	-	1.0	-	-	-	1.0	-	-	-	-	-	-	0.8	-	0.6	-	3.0	-	-
	23	-	-	1.0	-	-	-	1.0	-	-	-	-	-	-	0.0	-	3.1	-	0.0	-	-
	0	-	-	1.0	-	-	-	0.0	-	-	-	-	-	-	0.8	-	0.1	-	1.0	-	-
	1	-	-	1.0	-	-	-	5.0	-	-	-	-	-	-	0.2	-	5.5	-	0.2	-	-
	2	-	-	1.0	-	-	-	6.0	-	-	-	-	-	-	0.8	-	8.5	-	1.6	-	-
	3	-	-	1.0	-	-	-	3.0	-	-	-	-	-	-	0.4	-	11.5	-	0.8	-	-
	4	-	-	12.0	-	-	-	12.0	-	-	-	-	-	-	15.0	-	7.4	-	12.8	-	-
	5	-	-	12.0	-	-	-	14.0	-	-	-	-	-	-	9.6	-	5.5	-	7.0	-	-
	6	-	-	12.0	-	-	-	10.0	-	-	-	-	-	-	8.2	-	15.5	-	5.0	-	-
	7	-	-	6.7	-	-	-	8.0	-	-	-	-	-	-	7.4	-	8.5	-	6.2	-	-
	8	-	-	6.6	-	-	-	6.0	-	-	-	-	-	-	8.4	-	10.0	-	6.2	-	-
	9	-	-	6.6	-	-	-	6.0	-	-	-	-	-	-	4.0	-	6.5	-	7.2	-	-
日合計		-	-	110.9	-	-	-	79.0	-	-	-	-	-	-	62.8	-	84.7	-	58.6	-	-

近畿地方整備局 淀川水系 対象洪水観測所時間雨量表

洪水	S36.6.24	高尾川橋	上弓削	京北 (気)	黒田 (1.0.2)	上黒田	広河原 (1.6)	鎌倉 (1.3)	花背	榎	園部 (1.5)	園部 (気)	園部 (府)	殿田 (1.4)	新町 (0.5)	新庄 (0.4)	亀岡	亀岡 (0.7)	周山 (府)	周山 (0.3)	雲ヶ畑 (0.8)	上賀茂
日 時	9-10				4.0				6.0							6.0		4.5		5.0		
	11				4.0				4.0							4.0		7.1		4.6		
	12				4.0				6.0							3.6		2.6		4.4		
	13				1.7				3.0							8.6		0.2		5.8		
	14				1.6				1.0							2.6		0.2		0.0		
	15				1.6				0.0							0.2		0.0		0.3		
	16				0.0				0.0							0.2		0.0		0.0		
	17				0.0				1.0							0.2		0.7		0.1		
	18				0.0				0.0							0.0		0.1		0.0		
	19				0.0				0.0							0.0		0.1		0.1		
26	20				0.0				2.0							0.0		0.0		0.1		
日	21				0.0				2.0							0.0		0.1		0.0		
	22				2.0				2.0							0.0		0.0		0.0		
	23				2.0				2.0							0.0		0.0		0.0		
	0				2.0				2.0							0.0		0.2		0.0		
	1				2.0				0.0							0.2		2.1		0.0		
	2				2.0				0.0							0.2		7.6		1.5		
	3				2.0				10.0							7.0		10.1		6.0		
	4				5.3				10.0							4.0		2.6		4.6		
	5				5.3				9.7							3.6		4.2		2.4		
	6				5.4				7.0							3.0		4.9		5.2		
	7				5.0				4.0							4.6		6.3		5.8		
	8				5.0				7.0							8.4		4.5		6.0		
	9				5.0				12.0							9.6		0.0		6.2		
日合計					59.9				92.7							67.5		58.0		58.2		
9-10					8.3				7.0							12.0		12.0		7.0		
11					8.3				14.0							13.4		17.5		14.0		
12					8.4				10.0							5.6		8.0		5.0		
13					1.7				7.0							3.0		3.0		1.2		
14					1.6				0.0							0.4		1.0		0.6		
15					1.6				1.0							1.0		1.5		0.8		
16					0.0				1.0							0.0		1.0		0.0		
17					0.0				0.0							0.0		0.0		0.2		
18					0.0				0.0							0.0		1.0		0.0		
19					0.0				0.0							0.0		1.0		0.0		
20					3.8				0.0							0.0		1.0		0.1		
21					3.8				0.0							0.0		1.0		0.0		
22					3.8				2.1							0.0		1.0		0.0		
23					3.8				2.1							0.0		1.0		0.0		
0					3.8				2.1							0.0		1.0		0.0		
1					3.8				2.1							0.0		1.0		0.0		
2					3.8				2.1							0.0		1.0		0.0		
3					3.8				2.1							0.0		1.0		0.0		
4					3.8				2.1							0.0		1.0		0.0		
5					3.8				2.1							0.0		1.0		0.0		
6					3.8				2.1							0.0		1.0		0.0		
7					3.8				2.1							0.0		1.0		0.0		
8					3.8				2.0							0.0		1.0		0.0		
9					3.8				2.0							0.0		1.0		0.0		
日合計					83.1				65.0							35.4		60.0		28.9		
*総雨量					253.9				305.7							166.9		267.5		197.9		

\*総雨量は一連降雨の合計

近畿地方整備局 淀川水系 対象洪水観測所時間雨量表

洪水	S36.6.24	京都 (気)	京都 (0.1)	花背峠 (気)	大原	比叡山 (0.9)	香垣 (水)	歌垣 (7.5)	余野	箕面 (気)	西別院 (0.6)	山崎 (3.0)	長岡京 (気)	乙訓	八幡 (7.0)	八幡	巨椋池 (3.5)	松井 (6.9)	宇治	小栗栖	勸修寺
日	9-10	0.0	-	-	-	0.0	-	-	-	-	-	-	-	-	-	-	-	-	0.0	0.0	-
	11	0.0	-	-	-	0.0	-	-	-	-	-	-	-	-	-	-	-	-	0.0	0.0	-
	12	0.0	-	-	-	0.0	-	-	-	-	-	-	-	-	-	-	-	-	0.0	0.0	-
	13	0.0	-	-	-	0.0	-	-	-	-	-	-	-	-	-	-	-	-	0.1	0.1	-
	14	1.0	-	-	-	0.0	-	-	-	-	-	-	-	-	-	-	-	-	0.0	0.2	-
	15	4.9	-	-	-	1.0	-	-	-	-	-	-	-	-	-	-	-	-	0.1	0.2	-
	16	0.2	-	-	-	0.2	-	-	-	-	-	-	-	-	-	-	-	-	2.8	3.5	-
	17	2.6	-	-	-	1.2	-	-	-	-	-	-	-	-	-	-	-	-	3.8	3.5	-
	18	5.8	-	-	-	5.2	-	-	-	-	-	-	-	-	-	-	-	-	6.0	3.5	-
	19	7.8	-	-	-	8.0	-	-	-	-	-	-	-	-	-	-	-	-	6.9	3.5	-
24	20	3.0	-	-	-	4.5	-	-	-	-	-	-	-	-	-	-	-	-	1.3	3.5	-
	21	2.0	-	-	-	2.4	-	-	-	-	-	-	-	-	-	-	-	-	0.2	3.6	-
日	22	0.6	-	-	-	0.9	-	-	-	-	-	-	-	-	-	-	-	-	0.0	0.0	-
	23	6.0	-	-	-	5.7	-	-	-	-	-	-	-	-	-	-	-	-	4.0	0.1	-
	0	1.1	-	-	-	7.6	-	-	-	-	-	-	-	-	-	-	-	-	1.0	0.1	-
	1	0.9	-	-	-	1.0	-	-	-	-	-	-	-	-	-	-	-	-	2.0	0.1	-
	2	2.7	-	-	-	4.4	-	-	-	-	-	-	-	-	-	-	-	-	0.8	0.1	-
	3	1.3	-	-	-	0.7	-	-	-	-	-	-	-	-	-	-	-	-	0.6	2.6	-
	4	0.3	-	-	-	0.4	-	-	-	-	-	-	-	-	-	-	-	-	0.9	2.6	-
	5	5.1	-	-	-	3.7	-	-	-	-	-	-	-	-	-	-	-	-	3.2	2.6	-
	6	8.7	-	-	-	9.9	-	-	-	-	-	-	-	-	-	-	-	-	5.4	2.6	-
	7	5.9	-	-	-	8.1	-	-	-	-	-	-	-	-	-	-	-	-	6.4	6.6	-
	8	5.7	-	-	-	3.1	-	-	-	-	-	-	-	-	-	-	-	-	5.1	6.7	-
	9	8.0	-	-	-	10.0	-	-	-	-	-	-	-	-	-	-	-	-	0.3	6.7	-
日合計	73.6	-	-	-	-	78.0	-	-	-	-	-	-	-	-	-	-	-	-	50.9	52.4	-
	9-10	0.2	-	-	-	0.4	-	-	-	-	-	-	-	-	-	-	-	-	0.8	0.0	-
	11	0.4	-	-	-	0.0	-	-	-	-	-	-	-	-	-	-	-	-	0.1	0.0	-
	12	0.0	-	-	-	0.0	-	-	-	-	-	-	-	-	-	-	-	-	0.3	0.0	-
	13	0.0	-	-	-	0.0	-	-	-	-	-	-	-	-	-	-	-	-	0.0	0.0	-
	14	0.0	-	-	-	0.0	-	-	-	-	-	-	-	-	-	-	-	-	0.0	0.1	-
	15	0.0	-	-	-	0.0	-	-	-	-	-	-	-	-	-	-	-	-	0.0	0.1	-
	16	0.4	-	-	-	0.1	-	-	-	-	-	-	-	-	-	-	-	-	2.0	0.1	-
	17	0.8	-	-	-	1.0	-	-	-	-	-	-	-	-	-	-	-	-	1.2	0.1	-
	18	0.0	-	-	-	0.3	-	-	-	-	-	-	-	-	-	-	-	-	0.0	0.1	-
	19	0.0	-	-	-	0.0	-	-	-	-	-	-	-	-	-	-	-	-	0.0	1.2	-
25	20	0.0	-	-	-	0.0	-	-	-	-	-	-	-	-	-	-	-	-	0.4	1.2	-
	21	0.0	-	-	-	0.0	-	-	-	-	-	-	-	-	-	-	-	-	0.0	1.2	-
日	22	0.2	-	-	-	0.6	-	-	-	-	-	-	-	-	-	-	-	-	0.0	1.3	-
	23	0.1	-	-	-	0.1	-	-	-	-	-	-	-	-	-	-	-	-	0.0	1.3	-
	0	3.0	-	-	-	6.2	-	-	-	-	-	-	-	-	-	-	-	-	1.6	1.3	-
	1	1.5	-	-	-	1.9	-	-	-	-	-	-	-	-	-	-	-	-	1.0	1.3	-
	2	3.9	-	-	-	4.8	-	-	-	-	-	-	-	-	-	-	-	-	5.1	1.3	-
	3	10.2	-	-	-	7.8	-	-	-	-	-	-	-	-	-	-	-	-	11.4	14.0	-
	4	6.9	-	-	-	6.7	-	-	-	-	-	-	-	-	-	-	-	-	5.2	12.0	-
	5	14.9	-	-	-	5.7	-	-	-	-	-	-	-	-	-	-	-	-	7.0	10.0	-
	6	15.7	-	-	-	15.7	-	-	-	-	-	-	-	-	-	-	-	-	22.9	20.4	-
	7	22.6	-	-	-	20.4	-	-	-	-	-	-	-	-	-	-	-	-	16.1	20.2	-
	8	6.0	-	-	-	7.9	-	-	-	-	-	-	-	-	-	-	-	-	7.0	0.4	-
	9	7.2	-	-	-	5.0	-	-	-	-	-	-	-	-	-	-	-	-	3.0	0.8	-
日合計	94.0	-	-	-	-	84.6	-	-	-	-	-	-	-	-	-	-	-	-	85.1	88.3	-

近畿地方整備局 淀川水系 対象洪水観測所時間雨量表

洪水	S36.6.24	京都 (気)	京都 (0.1)	花背 (気)	花背 (0.1)	大原	比叡山 (0.9)	香垣 (水)	歌垣 (7.5)	余野 (気)	箕面 (気)	西別院 (0.6)	山崎 (3.0)	長岡京 (気)	乙訓	八幡 (7.0)	八幡	巨椋池 (3.5)	松井 (6.9)	宇治	小栗栖	勸修寺
日	9-10	9.3	-	-	-	-	7.3	-	-	-	-	-	-	-	-	-	-	-	-	8.0	10.2	-
	11	19.2	-	-	-	-	6.0	-	-	-	-	-	-	-	-	-	-	-	-	17.7	10.0	-
	12	10.9	-	-	-	-	8.8	-	-	-	-	-	-	-	-	-	-	-	-	8.9	10.0	-
	13	5.7	-	-	-	-	3.4	-	-	-	-	-	-	-	-	-	-	-	-	1.8	0.0	-
	14	2.0	-	-	-	-	0.4	-	-	-	-	-	-	-	-	-	-	-	-	1.2	0.0	-
	15	1.5	-	-	-	-	0.0	-	-	-	-	-	-	-	-	-	-	-	-	1.1	0.0	-
	16	0.5	-	-	-	-	0.5	-	-	-	-	-	-	-	-	-	-	-	-	0.5	0.1	-
	17	0.0	-	-	-	-	0.9	-	-	-	-	-	-	-	-	-	-	-	-	1.4	0.1	-
	18	0.0	-	-	-	-	0.0	-	-	-	-	-	-	-	-	-	-	-	-	0.0	1.0	-
	19	0.0	-	-	-	-	0.1	-	-	-	-	-	-	-	-	-	-	-	-	0.0	1.0	-
26	20	0.0	-	-	-	-	0.4	-	-	-	-	-	-	-	-	-	-	-	-	0.0	1.0	-
	21	0.0	-	-	-	-	0.4	-	-	-	-	-	-	-	-	-	-	-	-	0.0	1.0	-
日	22	0.0	-	-	-	-	0.2	-	-	-	-	-	-	-	-	-	-	-	-	0.0	1.0	-
	23	0.2	-	-	-	-	1.2	-	-	-	-	-	-	-	-	-	-	-	-	0.4	1.0	-
	0	3.4	-	-	-	-	0.3	-	-	-	-	-	-	-	-	-	-	-	-	0.0	1.0	-
	1	2.9	-	-	-	-	1.0	-	-	-	-	-	-	-	-	-	-	-	-	0.0	1.0	-
	2	0.1	-	-	-	-	1.4	-	-	-	-	-	-	-	-	-	-	-	-	4.2	1.0	-
	3	0.0	-	-	-	-	9.4	-	-	-	-	-	-	-	-	-	-	-	-	5.2	1.0	-
	4	0.0	-	-	-	-	8.4	-	-	-	-	-	-	-	-	-	-	-	-	8.8	0.0	-
	5	0.0	-	-	-	-	4.6	-	-	-	-	-	-	-	-	-	-	-	-	3.8	0.0	-
	6	0.0	-	-	-	-	7.5	-	-	-	-	-	-	-	-	-	-	-	-	3.5	0.0	-
	7	0.0	-	-	-	-	4.2	-	-	-	-	-	-	-	-	-	-	-	-	4.7	0.0	-
	8	0.0	-	-	-	-	10.0	-	-	-	-	-	-	-	-	-	-	-	-	11.5	0.0	-
	9	0.5	-	-	-	-	12.7	-	-	-	-	-	-	-	-	-	-	-	-	10.9	0.1	-
日合計		56.2	-	-	-	-	90.0	-	-	-	-	-	-	-	-	-	-	-	-	93.6	40.5	-
9-10		1.2	-	-	-	-	9.2	-	-	-	-	-	-	-	-	-	-	-	-	10.7	0.1	-
11		1.2	-	-	-	-	10.2	-	-	-	-	-	-	-	-	-	-	-	-	10.4	0.1	-
12		0.0	-	-	-	-	12.0	-	-	-	-	-	-	-	-	-	-	-	-	21.3	0.1	-
13		0.0	-	-	-	-	7.0	-	-	-	-	-	-	-	-	-	-	-	-	6.7	0.1	-
14		0.0	-	-	-	-	3.0	-	-	-	-	-	-	-	-	-	-	-	-	5.5	0.1	-
15		0.0	-	-	-	-	1.2	-	-	-	-	-	-	-	-	-	-	-	-	4.0	0.1	-
16		0.0	-	-	-	-	1.2	-	-	-	-	-	-	-	-	-	-	-	-	3.5	5.0	-
17		0.0	-	-	-	-	0.0	-	-	-	-	-	-	-	-	-	-	-	-	0.5	5.0	-
18		0.0	-	-	-	-	0.0	-	-	-	-	-	-	-	-	-	-	-	-	0.1	3.6	-
19		0.0	-	-	-	-	0.0	-	-	-	-	-	-	-	-	-	-	-	-	0.0	3.6	-
20		1.0	-	-	-	-	0.0	-	-	-	-	-	-	-	-	-	-	-	-	0.0	3.6	-
21		0.0	-	-	-	-	0.0	-	-	-	-	-	-	-	-	-	-	-	-	0.0	10.1	-
22		0.5	-	-	-	-	0.0	-	-	-	-	-	-	-	-	-	-	-	-	0.2	10.2	-
23		0.0	-	-	-	-	0.4	-	-	-	-	-	-	-	-	-	-	-	-	0.7	20.0	-
0		0.0	-	-	-	-	0.6	-	-	-	-	-	-	-	-	-	-	-	-	3.0	20.0	-
1		0.2	-	-	-	-	0.0	-	-	-	-	-	-	-	-	-	-	-	-	2.9	0.0	-
2		0.2	-	-	-	-	0.0	-	-	-	-	-	-	-	-	-	-	-	-	0.3	0.1	-
3		6.9	-	-	-	-	0.0	-	-	-	-	-	-	-	-	-	-	-	-	0.0	0.1	-
4		1.4	-	-	-	-	0.0	-	-	-	-	-	-	-	-	-	-	-	-	0.0	0.1	-
5		1.4	-	-	-	-	0.0	-	-	-	-	-	-	-	-	-	-	-	-	0.0	0.1	-
6		8.5	-	-	-	-	0.0	-	-	-	-	-	-	-	-	-	-	-	-	0.2	0.1	-
7		16.7	-	-	-	-	0.0	-	-	-	-	-	-	-	-	-	-	-	-	3.6	0.1	-
8		29.9	-	-	-	-	0.0	-	-	-	-	-	-	-	-	-	-	-	-	1.5	0.1	-
9		3.8	-	-	-	-	0.0	-	-	-	-	-	-	-	-	-	-	-	-	1.5	0.1	-
日合計		72.9	-	-	-	-	44.8	-	-	-	-	-	-	-	-	-	-	-	-	76.6	82.5	-
*総雨量		296.7	-	-	-	-	297.4	-	-	-	-	-	-	-	-	-	-	-	-	306.2	263.7	-

\*総雨量は一連降雨の合計

近畿地方整備局 淀川水系 河養洪水観測所時間雨量表

洪水	S36.6.24	山科 (01)	天ヶ瀬 (30)	笠取	西宮取 (28)	荒木	大津 (27)	瀬田川 (27)	宮村 (28)	田代	信楽 (県)	雲井 (24)	信楽 (気)	横山 (60)	新田 (19)	玉滝 (55)	甲賀	柘植 (54)	土山 (気)	枚方 (31)	枚方 (気)	生駒山 (気)
日 時	9-10	0.0	-	0.0	-	-	0.0	0.0	0.0	0.0	-	-	-	-	-	0.0	-	0.0	-	0.0	-	-
	11	0.0	-	0.0	-	-	0.0	0.0	0.0	0.0	-	-	-	-	-	0.0	-	0.0	-	0.0	-	-
	12	0.0	-	0.0	-	-	0.0	0.0	0.0	0.0	-	-	-	-	-	0.0	-	0.0	-	0.0	-	-
	13	0.0	-	0.0	-	-	0.0	0.0	0.0	0.0	-	-	-	-	-	0.0	-	0.0	-	0.0	-	-
	14	0.0	-	0.0	-	-	0.0	0.0	0.0	0.0	-	-	-	-	-	0.0	-	0.0	-	0.0	-	-
	15	0.0	-	0.0	-	-	0.0	0.0	0.0	0.0	-	-	-	-	-	1.3	-	2.3	-	2.9	-	-
	16	0.0	-	0.0	-	-	0.0	0.0	0.0	0.0	-	-	-	-	-	1.3	-	2.3	-	2.9	-	-
	17	3.0	-	1.2	-	-	0.5	2.3	2.3	1.7	-	-	-	-	-	1.4	-	2.3	-	2.9	-	-
	18	5.5	-	6.6	-	-	4.6	2.3	2.3	3.4	-	-	-	-	-	0.0	-	2.3	-	2.9	-	-
	19	3.1	-	6.4	-	-	6.4	2.3	4.4	2.3	-	-	-	-	-	1.0	-	2.3	-	2.9	-	-
24	20	2.5	-	2.7	-	-	4.0	2.3	1.8	1.8	-	-	-	-	-	0.0	-	2.3	-	2.9	-	-
日	21	2.5	-	1.0	-	-	0.2	2.3	0.0	0.0	-	-	-	-	-	0.0	-	2.3	-	2.9	-	-
	22	0.5	-	0.0	-	-	0.1	2.3	0.0	0.0	-	-	-	-	-	0.0	-	2.3	-	2.9	-	-
	23	6.0	-	2.0	-	-	1.9	2.3	0.4	0.4	-	-	-	-	-	0.0	-	2.3	-	2.9	-	-
	0	3.0	-	1.6	-	-	2.3	2.3	2.3	1.8	-	-	-	-	-	1.0	-	2.3	-	2.9	-	-
	1	0.5	-	1.7	-	-	1.4	2.3	1.6	1.6	-	-	-	-	-	1.0	-	2.3	-	3.0	-	-
	2	1.5	-	1.0	-	-	0.4	2.3	1.4	1.4	-	-	-	-	-	2.0	-	2.3	-	3.0	-	-
	3	0.0	-	0.8	-	-	0.3	2.3	1.2	1.2	-	-	-	-	-	1.0	-	2.3	-	3.0	-	-
	4	0.0	-	0.8	-	-	3.7	2.3	1.4	1.4	-	-	-	-	-	2.0	-	2.3	-	3.0	-	-
	5	3.5	-	3.8	-	-	4.0	2.3	3.9	3.9	-	-	-	-	-	5.0	-	2.3	-	3.0	-	-
	6	8.0	-	7.2	-	-	10.2	2.3	7.0	7.0	-	-	-	-	-	7.0	-	2.3	-	3.0	-	-
	7	7.0	-	6.2	-	-	3.0	2.3	6.5	6.5	-	-	-	-	-	7.0	-	2.3	-	3.0	-	-
	8	4.5	-	4.4	-	-	3.8	2.3	1.9	1.9	-	-	-	-	-	3.0	-	2.3	-	3.0	-	-
	9	4.5	-	1.6	-	-	2.3	2.3	2.3	2.3	-	-	-	-	-	0.0	-	2.3	-	3.0	-	-
日合計		57.0	-	46.4	-	-	48.6	43.7	38.5	38.5	-	-	-	-	-	29.0	-	43.7	-	56.0	-	-
日 時	9-10	0.0	-	0.1	-	-	0.0	2.3	0.0	0.0	-	-	-	-	-	0.0	-	2.3	-	3.0	-	-
	11	0.5	-	0.4	-	-	0.3	0.7	0.6	0.6	-	-	-	-	-	0.0	-	2.3	-	3.0	-	-
	12	0.0	-	0.0	-	-	0.1	0.3	0.2	0.2	-	-	-	-	-	1.0	-	2.3	-	3.0	-	-
	13	0.0	-	0.0	-	-	0.0	0.0	0.0	0.0	-	-	-	-	-	0.0	-	2.3	-	3.0	-	-
	14	0.0	-	0.0	-	-	0.0	0.0	0.0	0.0	-	-	-	-	-	0.0	-	2.3	-	3.0	-	-
	15	0.0	-	0.0	-	-	0.0	0.0	0.0	0.0	-	-	-	-	-	0.0	-	2.3	-	3.0	-	-
	16	1.5	-	1.6	-	-	1.9	1.9	0.2	0.2	-	-	-	-	-	0.0	-	2.3	-	3.0	-	-
	17	2.0	-	3.6	-	-	1.2	1.7	1.1	1.1	-	-	-	-	-	1.0	-	2.3	-	3.0	-	-
	18	0.0	-	0.0	-	-	0.0	0.0	0.3	0.3	-	-	-	-	-	2.0	-	2.3	-	3.0	-	-
	19	0.0	-	0.0	-	-	0.1	0.0	0.1	0.1	-	-	-	-	-	0.0	-	2.4	-	3.0	-	-
	20	0.5	-	0.2	-	-	0.0	0.3	0.5	0.5	-	-	-	-	-	0.0	-	2.4	-	3.0	-	-
	21	0.0	-	0.3	-	-	0.2	0.7	0.7	0.7	-	-	-	-	-	1.0	-	2.4	-	3.0	-	-
	22	0.0	-	0.3	-	-	0.0	0.1	0.3	0.3	-	-	-	-	-	0.0	-	2.4	-	3.0	-	-
	23	0.0	-	0.0	-	-	0.3	0.6	0.8	0.8	-	-	-	-	-	1.0	-	2.4	-	3.0	-	-
	0	1.5	-	2.6	-	-	1.4	0.9	0.8	0.8	-	-	-	-	-	0.0	-	2.4	-	3.0	-	-
	1	10.5	-	10.4	-	-	0.8	1.2	1.6	1.6	-	-	-	-	-	2.0	-	2.4	-	3.0	-	-
	2	7.0	-	4.3	-	-	7.7	2.1	2.6	2.6	-	-	-	-	-	2.0	-	2.4	-	3.0	-	-
	3	7.5	-	10.1	-	-	11.8	7.8	11.9	11.9	-	-	-	-	-	3.0	-	2.4	-	3.0	-	-
	4	5.5	-	4.3	-	-	5.3	6.6	5.3	6.6	-	-	-	-	-	7.0	-	2.4	-	3.0	-	-
	5	7.5	-	6.7	-	-	9.4	5.1	3.8	3.8	-	-	-	-	-	2.0	-	2.4	-	3.0	-	-
	6	18.5	-	19.7	-	-	22.8	14.3	7.9	7.9	-	-	-	-	-	8.0	-	2.4	-	3.0	-	-
	7	27.0	-	21.6	-	-	20.7	14.0	15.9	15.9	-	-	-	-	-	19.0	-	2.4	-	3.0	-	-
	8	4.5	-	9.0	-	-	15.7	17.8	12.1	12.1	-	-	-	-	-	15.0	-	2.4	-	3.0	-	-
	9	3.0	-	3.8	-	-	6.5	6.2	17.0	17.0	-	-	-	-	-	19.0	-	0.6	-	3.0	-	-
日合計		97.0	-	95.0	-	-	106.3	83.3	85.0	85.0	-	-	-	-	-	83.0	-	54.9	-	72.0	-	-

近畿地方整備局 淀川水系 対象洪水観測所時間雨量表

洪水	S36.6.24	山科 (01)	天ヶ瀬 (30)	笠取	西堂取 (28)	荒木	大津 (27)	瀬田川 (27)	宮村 (28)	田代	信楽 (県)	雲井 (24)	信楽 (気)	横山 (60)	新田 (19)	玉滝 (55)	甲賀	柘植 (54)	土山 (気)	枚方 (31)	枚方 (気)	生駒山 (気)
日	9-10	5.0	-	9.7	-	-	-	12.0	6.4	9.3	-	-	-	-	-	12.0	-	0.4	-	22.0	-	-
	11	11.0	-	19.9	-	-	-	24.0	18.2	8.2	-	-	-	-	-	4.0	-	0.4	-	12.0	-	-
	12	11.5	-	11.2	-	-	-	11.2	7.1	6.6	-	-	-	-	-	5.0	-	0.6	-	2.0	-	-
	13	2.5	-	4.2	-	-	-	2.1	2.3	2.7	-	-	-	-	-	4.0	-	5.3	-	4.0	-	-
	14	0.5	-	2.9	-	-	-	1.7	7.8	2.5	-	-	-	-	-	7.0	-	4.8	-	0.0	-	-
	15	0.0	-	1.2	-	-	-	1.3	1.0	4.2	-	-	-	-	-	7.0	-	7.7	-	0.0	-	-
	16	0.5	-	0.6	-	-	-	1.1	2.2	1.4	-	-	-	-	-	5.0	-	7.0	-	1.0	-	-
	17	2.5	-	1.2	-	-	-	2.2	0.3	2.2	-	-	-	-	-	0.0	-	0.1	-	2.0	-	-
	18	0.0	-	0.0	-	-	-	0.0	0.0	0.0	-	-	-	-	-	0.0	-	0.1	-	0.0	-	-
	19	0.0	-	0.2	-	-	-	0.3	0.3	0.3	-	-	-	-	-	0.0	-	0.4	-	0.0	-	-
	20	0.0	-	0.2	-	-	-	0.4	1.5	0.8	-	-	-	-	-	1.0	-	0.7	-	2.0	-	-
	21	0.0	-	1.2	-	-	-	0.0	0.1	0.2	-	-	-	-	-	2.0	-	1.0	-	2.0	-	-
	22	0.0	-	0.3	-	-	-	0.2	0.5	0.2	-	-	-	-	-	0.0	-	0.1	-	2.0	-	-
	23	0.5	-	1.5	-	-	-	1.7	0.3	1.0	-	-	-	-	-	1.0	-	0.7	-	2.0	-	-
	0	0.5	-	0.1	-	-	-	0.0	0.0	0.0	-	-	-	-	-	0.0	-	0.5	-	2.0	-	-
	1	0.0	-	0.0	-	-	-	0.0	0.0	0.0	-	-	-	-	-	0.0	-	1.3	-	2.0	-	-
	2	1.5	-	1.2	-	-	-	4.4	2.7	0.0	-	-	-	-	-	0.0	-	1.6	-	2.0	-	-
	3	7.5	-	7.5	-	-	-	6.1	7.9	6.6	-	-	-	-	-	5.0	-	3.6	-	2.0	-	-
	4	8.5	-	6.7	-	-	-	8.1	8.1	7.6	-	-	-	-	-	13.0	-	5.9	-	2.0	-	-
	5	4.5	-	7.5	-	-	-	9.7	10.6	11.0	-	-	-	-	-	21.0	-	18.4	-	2.0	-	-
	6	5.0	-	5.0	-	-	-	3.0	3.2	3.2	-	-	-	-	-	11.0	-	14.1	-	1.0	-	-
	7	3.0	-	3.6	-	-	-	7.4	5.5	4.2	-	-	-	-	-	5.0	-	7.2	-	0.0	-	-
	8	8.5	-	10.7	-	-	-	12.9	8.2	9.9	-	-	-	-	-	10.0	-	7.1	-	20.0	-	-
	9	9.0	-	12.0	-	-	-	13.5	17.3	7.9	-	-	-	-	-	3.0	-	3.4	-	9.0	-	-
日合計		82.0	-	108.4	-	-	-	124.7	111.5	89.7	-	-	-	-	-	116.0	-	92.4	-	93.0	-	-
9-10		13.0	-	13.7	-	-	-	15.8	11.7	14.0	-	-	-	-	-	7.0	-	13.0	-	15.0	-	-
11		9.0	-	8.9	-	-	-	13.5	16.2	16.2	-	-	-	-	-	10.0	-	9.3	-	16.0	-	-
12		12.5	-	12.0	-	-	-	19.0	14.8	9.3	-	-	-	-	-	16.0	-	18.3	-	14.0	-	-
13		7.0	-	8.4	-	-	-	9.7	3.2	9.4	-	-	-	-	-	4.0	-	5.2	-	5.0	-	-
14		2.5	-	6.3	-	-	-	5.4	4.2	1.2	-	-	-	-	-	1.0	-	2.5	-	2.0	-	-
15		2.0	-	2.3	-	-	-	5.0	2.3	5.4	-	-	-	-	-	1.0	-	0.8	-	1.0	-	-
16		1.5	-	3.4	-	-	-	4.1	1.5	1.4	-	-	-	-	-	4.0	-	2.1	-	0.0	-	-
17		0.0	-	0.9	-	-	-	0.4	2.6	3.8	-	-	-	-	-	8.0	-	4.0	-	2.0	-	-
18		0.5	-	0.4	-	-	-	0.3	0.4	1.0	-	-	-	-	-	1.0	-	0.3	-	0.0	-	-
19		0.0	-	0.2	-	-	-	0.1	0.0	0.2	-	-	-	-	-	0.0	-	0.0	-	0.0	-	-
20		0.0	-	0.1	-	-	-	0.0	0.0	0.0	-	-	-	-	-	0.0	-	0.2	-	0.0	-	-
21		0.0	-	0.0	-	-	-	0.1	0.0	0.0	-	-	-	-	-	0.0	-	2.1	-	0.0	-	-
22		0.0	-	0.0	-	-	-	0.1	0.1	0.0	-	-	-	-	-	1.0	-	0.6	-	1.0	-	-
23		0.5	-	0.8	-	-	-	0.1	1.5	1.3	-	-	-	-	-	4.0	-	6.4	-	1.2	-	-
0		0.5	-	2.7	-	-	-	2.2	2.4	3.0	-	-	-	-	-	2.0	-	2.6	-	1.2	-	-
1		2.0	-	2.9	-	-	-	3.9	1.4	1.8	-	-	-	-	-	3.0	-	2.5	-	1.2	-	-
2		0.5	-	0.4	-	-	-	0.6	0.0	0.8	-	-	-	-	-	6.0	-	7.4	-	1.2	-	-
3		0.0	-	0.0	-	-	-	0.0	0.0	0.0	-	-	-	-	-	7.0	-	5.9	-	1.2	-	-
4		0.0	-	0.2	-	-	-	0.0	0.0	0.1	-	-	-	-	-	6.0	-	4.7	-	1.2	-	-
5		0.0	-	0.0	-	-	-	0.0	0.2	0.1	-	-	-	-	-	7.0	-	3.8	-	1.2	-	-
6		0.0	-	0.1	-	-	-	0.1	4.1	0.4	-	-	-	-	-	11.0	-	3.5	-	1.2	-	-
7		0.0	-	0.9	-	-	-	2.4	1.3	4.9	-	-	-	-	-	2.0	-	0.8	-	1.2	-	-
8		0.0	-	2.8	-	-	-	1.6	1.8	1.0	-	-	-	-	-	0.0	-	0.1	-	1.2	-	-
9		4.5	-	6.1	-	-	-	5.5	0.4	0.7	-	-	-	-	-	1.0	-	0.0	-	1.2	-	-
日合計		56.0	-	73.5	-	-	-	89.9	70.1	76.0	-	-	-	-	-	102.0	-	96.1	-	69.2	-	-
*総雨量		292.0	-	327.3	-	-	-	370.5	308.6	289.2	-	-	-	-	-	330.0	-	287.1	-	290.2	-	-

\*総雨量は一連降雨の合計

近畿地方整備局 淀川水系 対象洪水観測所時間雨量表

洪水	S36.6.24	田辺	田辺 (6.8)	田辺 (気)	菱田	井手	木津	奈良 (気)	加茂 (6.7)	鷺峰山 (気)	鷺峰山	布目ダム (水)	藤寺 (水)	高山ダム (水)	多羅尾 (3.7)	尾山 (6.5)	島ヶ原 (5.6)	五瀬 (3.4)	島ヶ原	上野 (5.3)	上野 (気)	荒木 (7.1)
日	9-10	-	-	-	-	-	-	0.0	0.0	-	-	-	-	-	-	0.0	0.0	-	-	0.0	-	-
	11	-	-	-	-	-	-	0.0	0.0	-	-	-	-	-	-	0.0	0.0	-	-	0.0	-	-
	12	-	-	-	-	-	-	0.0	0.0	-	-	-	-	-	-	0.0	0.0	-	-	0.0	-	-
	13	-	-	-	-	-	-	0.0	0.0	-	-	-	-	-	-	0.0	0.0	-	-	0.0	-	-
	14	-	-	-	-	-	-	0.0	0.0	-	-	-	-	-	-	1.2	0.0	-	-	0.0	-	-
	15	-	-	-	-	-	-	1.6	3.6	-	-	-	-	-	-	1.2	0.0	-	-	0.0	-	-
	16	-	-	-	-	-	-	1.6	2.4	-	-	-	-	-	-	1.2	0.1	-	-	0.0	-	-
	17	-	-	-	-	-	-	1.6	2.7	-	-	-	-	-	-	1.2	0.2	-	-	3.6	-	-
	18	-	-	-	-	-	-	1.7	0.9	-	-	-	-	-	-	1.2	0.5	-	-	0.1	-	-
	19	-	-	-	-	-	-	1.7	0.0	-	-	-	-	-	-	1.2	0.1	-	-	0.1	-	-
24	20	-	-	-	-	-	-	1.7	0.0	-	-	-	-	-	-	1.2	0.2	-	-	0.0	-	-
日	21	-	-	-	-	-	-	1.7	0.0	-	-	-	-	-	-	1.2	0.0	-	-	0.0	-	-
	22	-	-	-	-	-	-	1.7	0.0	-	-	-	-	-	-	1.4	0.0	-	-	0.0	-	-
	23	-	-	-	-	-	-	1.7	0.7	-	-	-	-	-	-	1.4	0.0	-	-	0.1	-	-
	0	-	-	-	-	-	-	1.7	0.9	-	-	-	-	-	-	1.4	0.8	-	-	1.3	-	-
	1	-	-	-	-	-	-	1.7	1.6	-	-	-	-	-	-	1.4	0.9	-	-	0.4	-	-
	2	-	-	-	-	-	-	1.7	1.0	-	-	-	-	-	-	1.4	0.9	-	-	0.8	-	-
	3	-	-	-	-	-	-	1.7	3.0	-	-	-	-	-	-	1.4	1.8	-	-	1.4	-	-
	4	-	-	-	-	-	-	1.7	1.0	-	-	-	-	-	-	1.4	2.2	-	-	3.0	-	-
	5	-	-	-	-	-	-	1.7	1.9	-	-	-	-	-	-	1.4	1.0	-	-	2.1	-	-
	6	-	-	-	-	-	-	1.7	2.4	-	-	-	-	-	-	1.4	5.1	-	-	5.1	-	-
	7	-	-	-	-	-	-	1.7	5.2	-	-	-	-	-	-	1.4	4.8	-	-	4.5	-	-
	8	-	-	-	-	-	-	1.7	1.8	-	-	-	-	-	-	1.4	2.8	-	-	4.7	-	-
	9	-	-	-	-	-	-	1.7	0.8	-	-	-	-	-	-	1.4	1.1	-	-	3.1	-	-
日合計		-	-	-	-	-	-	32.0	29.9	-	-	-	-	-	-	26.4	22.5	-	-	30.3	-	-
	9-10	-	-	-	-	-	-	0.0	0.0	-	-	-	-	-	-	1.2	0.0	-	-	0.2	-	-
	11	-	-	-	-	-	-	0.0	1.4	-	-	-	-	-	-	1.2	0.4	-	-	0.3	-	-
	12	-	-	-	-	-	-	0.0	0.1	-	-	-	-	-	-	1.2	0.2	-	-	0.3	-	-
	13	-	-	-	-	-	-	0.0	0.0	-	-	-	-	-	-	1.2	0.0	-	-	0.2	-	-
	14	-	-	-	-	-	-	0.0	0.0	-	-	-	-	-	-	1.2	0.0	-	-	0.0	-	-
	15	-	-	-	-	-	-	0.6	0.0	-	-	-	-	-	-	1.2	0.0	-	-	0.0	-	-
	16	-	-	-	-	-	-	0.6	0.9	-	-	-	-	-	-	1.3	0.4	-	-	2.6	-	-
	17	-	-	-	-	-	-	0.6	0.0	-	-	-	-	-	-	1.3	2.0	-	-	2.7	-	-
	18	-	-	-	-	-	-	0.6	0.0	-	-	-	-	-	-	1.3	2.7	-	-	0.2	-	-
	19	-	-	-	-	-	-	0.7	0.0	-	-	-	-	-	-	1.3	0.0	-	-	1.8	-	-
	20	-	-	-	-	-	-	0.7	1.6	-	-	-	-	-	-	1.3	0.0	-	-	0.2	-	-
	21	-	-	-	-	-	-	0.7	0.3	-	-	-	-	-	-	1.3	1.1	-	-	0.3	-	-
	22	-	-	-	-	-	-	0.7	0.3	-	-	-	-	-	-	1.3	2.3	-	-	1.6	-	-
	23	-	-	-	-	-	-	0.7	1.0	-	-	-	-	-	-	1.3	2.1	-	-	4.2	-	-
0		-	-	-	-	-	-	0.7	1.0	-	-	-	-	-	-	1.3	1.4	-	-	3.8	-	-
1		-	-	-	-	-	-	0.7	1.8	-	-	-	-	-	-	1.3	1.9	-	-	1.6	-	-
2		-	-	-	-	-	-	0.7	1.6	-	-	-	-	-	-	1.3	1.5	-	-	1.0	-	-
3		-	-	-	-	-	-	7.0	1.7	-	-	-	-	-	-	1.3	8.0	-	-	2.2	-	-
4		-	-	-	-	-	-	5.0	2.9	-	-	-	-	-	-	0.3	3.9	-	-	8.6	-	-
5		-	-	-	-	-	-	4.0	3.0	-	-	-	-	-	-	0.3	3.9	-	-	3.9	-	-
6		-	-	-	-	-	-	7.0	11.8	-	-	-	-	-	-	8.0	6.5	-	-	5.6	-	-
7		-	-	-	-	-	-	9.0	5.5	-	-	-	-	-	-	15.0	18.8	-	-	15.0	-	-
8		-	-	-	-	-	-	23.0	13.2	-	-	-	-	-	-	17.0	1.8	-	-	16.4	-	-
9		-	-	-	-	-	-	7.0	13.6	-	-	-	-	-	-	13.0	24.5	-	-	19.6	-	-
日合計		-	-	-	-	-	-	70.0	61.7	-	-	-	-	-	-	82.1	87.5	-	-	92.3	-	-



近畿地方整備局 淀川水系 対象洪水観測所時間雨量表

洪水	S36.6.24	田辺	田辺 (6.8)	菱田	井手	木津	奈良 (6.7)	加茂 (6.7)	鷺峰山 (6.7)	布目ダム (水)	藤寺 (水)	高山ダム (水)	多羅尾 (3.7)	尾山 (6.5)	島ヶ原 (5.6)	五瀬 (3.4)	島ヶ原 (5.3)	上野 (7.1)	荒不 (7.1)
日	9-10	-	-	-	-	-	6.0	2.6	-	-	-	-	-	4.0	10.6	-	11.7	-	-
	11	-	-	-	-	-	8.0	9.8	-	-	-	-	-	4.0	1.9	-	5.9	-	-
	12	-	-	-	-	-	10.0	7.4	-	-	-	-	-	3.0	7.9	-	5.5	-	-
	13	-	-	-	-	-	2.0	1.0	-	-	-	-	-	3.0	3.6	-	6.8	-	-
	14	-	-	-	-	-	2.0	0.8	-	-	-	-	-	13.0	6.0	-	6.6	-	-
	15	-	-	-	-	-	0.0	0.4	-	-	-	-	-	3.0	5.6	-	4.9	-	-
	16	-	-	-	-	-	0.0	2.7	-	-	-	-	-	4.0	2.9	-	9.4	-	-
	17	-	-	-	-	-	0.0	0.1	-	-	-	-	-	0.0	1.3	-	0.0	-	-
	18	-	-	-	-	-	1.1	0.0	-	-	-	-	-	0.0	0.0	-	0.0	-	-
	19	-	-	-	-	-	1.1	0.0	-	-	-	-	-	0.0	0.3	-	0.0	-	-
	20	-	-	-	-	-	1.1	1.2	-	-	-	-	-	1.0	0.7	-	1.8	-	-
	21	-	-	-	-	-	1.1	0.0	-	-	-	-	-	0.0	0.5	-	0.7	-	-
	22	-	-	-	-	-	1.1	0.4	-	-	-	-	-	1.0	0.0	-	0.0	-	-
	23	-	-	-	-	-	1.1	0.0	-	-	-	-	-	0.0	1.0	-	0.4	-	-
	0	-	-	-	-	-	1.1	0.0	-	-	-	-	-	0.0	0.0	-	0.0	-	-
	1	-	-	-	-	-	1.1	0.0	-	-	-	-	-	0.0	0.0	-	0.0	-	-
	2	-	-	-	-	-	1.1	3.4	-	-	-	-	-	0.0	0.2	-	0.0	-	-
	3	-	-	-	-	-	1.1	6.6	-	-	-	-	-	7.0	3.0	-	2.0	-	-
	4	-	-	-	-	-	3.3	4.2	-	-	-	-	-	10.0	11.6	-	9.8	-	-
	5	-	-	-	-	-	3.3	6.8	-	-	-	-	-	13.0	14.9	-	14.6	-	-
	6	-	-	-	-	-	3.4	1.6	-	-	-	-	-	3.0	6.3	-	7.7	-	-
	7	-	-	-	-	-	10.3	5.6	-	-	-	-	-	7.0	4.4	-	5.8	-	-
	8	-	-	-	-	-	10.3	4.8	-	-	-	-	-	4.0	9.2	-	6.4	-	-
	9	-	-	-	-	-	10.4	15.4	-	-	-	-	-	3.0	3.6	-	3.0	-	-
日合計		-	-	-	-	-	80.0	74.8	-	-	-	-	-	83.0	95.2	-	103.3	-	-
	9-10	-	-	-	-	-	10.0	8.4	-	-	-	-	-	5.0	6.2	-	6.7	-	-
	11	12.0	-	-	-	-	12.0	11.4	-	-	-	-	-	11.0	7.8	-	6.8	-	-
	12	-	-	-	-	-	8.0	9.2	-	-	-	-	-	5.0	8.5	-	17.3	-	-
	13	-	-	-	-	-	4.0	3.4	-	-	-	-	-	8.0	7.4	-	6.2	-	-
	14	-	-	-	-	-	1.0	1.4	-	-	-	-	-	1.0	1.1	-	2.2	-	-
	15	-	-	-	-	-	3.0	2.6	-	-	-	-	-	3.0	1.2	-	1.1	-	-
	16	-	-	-	-	-	2.0	2.5	-	-	-	-	-	3.0	7.9	-	1.6	-	-
	17	-	-	-	-	-	2.1	0.8	-	-	-	-	-	2.0	4.1	-	3.5	-	-
	18	-	-	-	-	-	2.1	0.0	-	-	-	-	-	0.0	0.1	-	0.1	-	-
	19	-	-	-	-	-	0.2	0.0	-	-	-	-	-	0.0	0.0	-	0.0	-	-
	20	-	-	-	-	-	0.2	0.0	-	-	-	-	-	0.0	0.0	-	0.0	-	-
	21	-	-	-	-	-	0.2	0.0	-	-	-	-	-	0.0	0.0	-	0.0	-	-
	22	-	-	-	-	-	4.7	0.1	-	-	-	-	-	4.0	1.1	-	2.5	-	-
	23	-	-	-	-	-	4.7	1.5	-	-	-	-	-	5.0	0.9	-	1.6	-	-
	0	-	-	-	-	-	4.7	3.0	-	-	-	-	-	4.0	4.9	-	6.9	-	-
	1	-	-	-	-	-	4.7	0.5	-	-	-	-	-	4.0	4.1	-	2.2	-	-
	2	-	-	-	-	-	4.8	0.4	-	-	-	-	-	3.0	6.6	-	3.2	-	-
	3	-	-	-	-	-	4.8	0.8	-	-	-	-	-	4.0	9.0	-	6.2	-	-
	4	-	-	-	-	-	4.8	3.0	-	-	-	-	-	5.0	5.3	-	5.3	-	-
	5	-	-	-	-	-	4.8	9.2	-	-	-	-	-	5.0	12.5	-	7.3	-	-
	6	-	-	-	-	-	4.8	1.2	-	-	-	-	-	2.0	12.1	-	1.5	-	-
	7	-	-	-	-	-	0.0	0.0	-	-	-	-	-	0.0	1.5	-	0.1	-	-
	8	-	-	-	-	-	0.0	0.0	-	-	-	-	-	0.0	0.0	-	0.0	-	-
	9	-	-	-	-	-	0.0	0.0	-	-	-	-	-	0.0	0.0	-	0.0	-	-
日合計		-	-	-	-	-	87.6	59.4	-	-	-	-	-	82.0	105.0	-	86.5	-	-
*総雨量		-	-	-	-	-	269.6	223.8	-	-	-	-	-	273.5	310.2	-	312.4	-	-

\*総雨量は一連降雨の合計

近畿地方整備局 淀川水系 対象洪水観測所時雨量表

洪水 日 時	S36.6.24 衣那古 (6.5)	阿保 (5.1)	坂下 (6.3)	阿波 (5.2)	井之市 (水)	斜 (気)	斜ヶ別所 (水)	斜ヶ別所 (6.6)	藤原 (6.1)	壺生ダム (水)	空間 (水)	壺生 (水)	家肝 (水)	名張 (気)	曹爾 (6.8)	曹爾 (水)	青蓮池ダム (水)	名張 (6.4)	国津 (水)	国風山 (気)	伊賀見 (水)
9-10	-	0.0	-	0.0	-	-	-	0.0	0.0	-	-	0.0	-	-	0.0	-	-	0.0	-	-	-
11	-	0.0	-	0.0	-	-	-	0.0	0.0	-	-	0.0	-	-	0.0	-	-	0.0	-	-	-
12	-	0.0	-	0.0	-	-	-	0.0	0.0	-	-	0.0	-	-	0.0	-	-	0.0	-	-	-
13	-	0.0	-	0.0	-	-	-	0.0	0.0	-	-	0.1	-	-	0.0	-	-	0.0	-	-	-
14	-	0.0	-	0.0	-	-	-	1.0	3.2	-	-	0.2	-	-	0.0	-	-	0.5	-	-	-
15	-	0.0	-	0.0	-	-	-	1.0	1.8	-	-	0.9	-	-	0.0	-	-	0.1	-	-	-
16	-	1.2	-	0.0	-	-	-	2.0	3.2	-	-	0.9	-	-	0.0	-	-	2.1	-	-	-
17	-	0.7	-	0.9	-	-	-	2.0	0.7	-	-	0.7	-	-	1.0	-	-	0.4	-	-	-
18	-	0.5	-	0.5	-	-	-	2.0	0.0	-	-	0.0	-	-	0.0	-	-	0.0	-	-	-
19	-	0.0	-	0.4	-	-	-	3.0	0.0	-	-	0.0	-	-	0.0	-	-	0.0	-	-	-
20	-	0.0	-	0.0	-	-	-	4.0	0.0	-	-	0.0	-	-	0.0	-	-	0.0	-	-	-
21	-	0.1	-	0.0	-	-	-	6.0	0.0	-	-	0.0	-	-	0.0	-	-	0.0	-	-	-
22	-	0.0	-	0.2	-	-	-	0.0	0.0	-	-	0.0	-	-	0.0	-	-	0.0	-	-	-
23	-	0.4	-	0.9	-	-	-	0.0	0.0	-	-	0.6	-	-	1.0	-	-	0.0	-	-	-
0	-	0.5	-	1.5	-	-	-	0.0	0.0	-	-	0.8	-	-	0.0	-	-	0.4	-	-	-
1	-	0.7	-	1.1	-	-	-	0.0	0.5	-	-	0.8	-	-	2.0	-	-	0.7	-	-	-
2	-	1.6	-	0.6	-	-	-	1.1	1.1	-	-	2.0	-	-	2.0	-	-	2.0	-	-	-
3	-	0.8	-	0.8	-	-	-	0.0	1.3	-	-	3.9	-	-	4.0	-	-	1.7	-	-	-
4	-	1.0	-	2.4	-	-	-	0.0	3.2	-	-	1.2	-	-	2.0	-	-	1.2	-	-	-
5	-	3.8	-	3.0	-	-	-	0.0	1.1	-	-	0.7	-	-	2.0	-	-	1.4	-	-	-
6	-	6.2	-	3.0	-	-	-	0.0	2.7	-	-	3.2	-	-	3.0	-	-	1.9	-	-	-
7	-	4.1	-	7.3	-	-	-	0.0	2.0	-	-	7.6	-	-	7.0	-	-	5.4	-	-	-
8	-	2.1	-	6.3	-	-	-	6.0	1.8	-	-	6.3	-	-	9.0	-	-	6.8	-	-	-
9	-	0.6	-	2.7	-	-	-	2.0	12.6	-	-	2.1	-	-	3.0	-	-	4.4	-	-	-
日合計	-	23.8	-	29.6	-	23.8	-	26.0	35.2	-	-	32.0	-	-	36.0	-	-	29.0	-	-	-
9-10	-	0.0	-	1.0	-	-	-	0.0	3.2	-	-	0.6	-	-	2.0	-	-	0.2	-	-	-
11	-	0.0	-	0.1	-	-	-	0.0	1.0	-	-	3.1	-	-	4.0	-	-	1.3	-	-	-
12	-	0.0	-	0.4	-	-	-	2.0	0.8	-	-	0.8	-	-	2.0	-	-	0.6	-	-	-
13	-	0.0	-	0.5	-	-	-	2.0	0.3	-	-	0.3	-	-	0.0	-	-	0.3	-	-	-
14	-	0.0	-	0.0	-	-	-	0.0	0.0	-	-	0.0	-	-	0.0	-	-	0.0	-	-	-
15	-	0.0	-	0.0	-	-	-	0.0	0.1	-	-	0.0	-	-	0.0	-	-	0.1	-	-	-
16	-	0.3	-	0.0	-	-	-	1.0	0.0	-	-	0.0	-	-	1.0	-	-	0.1	-	-	-
17	-	0.2	-	1.4	-	-	-	0.0	0.0	-	-	0.0	-	-	0.0	-	-	0.0	-	-	-
18	-	0.1	-	0.3	-	-	-	0.0	0.0	-	-	0.0	-	-	0.0	-	-	0.0	-	-	-
19	-	0.0	-	0.0	-	-	-	0.0	1.2	-	-	1.5	-	-	1.0	-	-	0.3	-	-	-
20	-	0.9	-	0.2	-	-	-	0.0	1.5	-	-	3.1	-	-	5.0	-	-	1.4	-	-	-
21	-	2.8	-	1.6	-	-	-	2.0	2.1	-	-	5.1	-	-	9.0	-	-	2.5	-	-	-
22	-	3.3	-	1.2	-	-	-	3.0	4.7	-	-	5.3	-	-	8.0	-	-	3.1	-	-	-
23	-	7.4	-	4.9	-	-	-	3.0	6.4	-	-	6.8	-	-	8.0	-	-	7.5	-	-	-
0	-	6.5	-	7.2	-	-	-	6.0	3.1	-	-	4.3	-	-	5.0	-	-	5.2	-	-	-
1	-	5.5	-	3.7	-	-	-	4.0	4.4	-	-	7.8	-	-	6.0	-	-	6.0	-	-	-
2	-	3.3	-	2.7	-	-	-	2.0	1.6	-	-	4.6	-	-	9.0	-	-	2.0	-	-	-
3	-	2.4	-	0.7	-	-	-	1.0	2.7	-	-	2.6	-	-	3.0	-	-	2.0	-	-	-
4	-	8.8	-	5.3	-	-	-	5.0	5.7	-	-	3.1	-	-	4.0	-	-	8.3	-	-	-
5	-	2.5	-	6.6	-	-	-	5.0	2.9	-	-	1.4	-	-	1.0	-	-	3.2	-	-	-
6	-	2.7	-	3.4	-	-	-	4.0	9.7	-	-	6.2	-	-	3.0	-	-	5.9	-	-	-
7	-	6.0	-	9.2	-	-	-	3.0	10.2	-	-	8.1	-	-	6.0	-	-	9.5	-	-	-
8	-	8.9	-	14.2	-	-	-	11.0	11.2	-	-	11.7	-	-	17.0	-	-	12.9	-	-	-
9	-	15.5	-	15.7	-	-	-	8.0	11.9	-	-	6.9	-	-	9.0	-	-	13.2	-	-	-
日合計	-	77.1	-	80.3	-	77.1	-	62.0	84.7	-	-	83.3	-	-	103.0	-	-	83.6	-	-	-

近畿地方整備局 淀川水系 対象洪水観測所時雨量表

洪水 日 時	S36.6.24 衣那古 (6.5)	阿保 (5.1)	坂下 (6.3)	阿波 (5.2)	井之市 (水)	斜 (気)	斜ヶ別所 (水)	斜ヶ別所 (6.6)	藤原 (6.1)	壺生ダム (水)	空間 (水)	壺生 (水)	家肝 (水)	名張 (気)	曹爾 (6.8)	曹爾 (水)	青連池ダム (水)	名張 (6.4)	国津 (水)	国風山 (気)	伊賀見 (水)
9-10	19.1	17.5	-	17.5	-	-	-	10.0	2.5	-	-	15.3	-	-	20.0	-	-	18.3	-	-	-
11	8.9	15.0	-	15.0	-	-	-	8.0	10.0	-	-	10.7	-	-	11.0	-	-	8.9	-	-	-
12	6.6	7.4	-	7.4	-	-	-	6.0	4.0	-	-	5.1	-	-	2.0	-	-	3.1	-	-	-
13	7.0	9.0	-	9.0	-	-	-	6.0	4.0	-	-	7.6	-	-	5.0	-	-	6.3	-	-	-
14	3.8	3.4	-	3.4	-	-	-	2.0	2.1	-	-	2.2	-	-	4.0	-	-	5.5	-	-	-
15	9.6	8.5	-	8.5	-	-	-	4.0	3.6	-	-	4.0	-	-	13.0	-	-	5.5	-	-	-
16	3.4	5.5	-	5.5	-	-	-	3.0	0.1	-	-	1.7	-	-	0.0	-	-	5.6	-	-	-
17	0.0	0.0	-	0.0	-	-	-	0.0	0.0	-	-	0.0	-	-	0.0	-	-	0.0	-	-	-
18	0.0	0.5	-	0.5	-	-	-	0.0	0.4	-	-	0.2	-	-	0.0	-	-	0.0	-	-	-
19	0.3	1.5	-	1.5	-	-	-	0.0	1.7	-	-	2.2	-	-	0.4	-	-	0.4	-	-	-
20	0.5	1.3	-	1.3	-	-	-	2.0	0.3	-	-	0.0	-	-	1.0	-	-	0.6	-	-	-
21	0.1	2.6	-	2.6	-	-	-	0.0	0.1	-	-	0.2	-	-	0.0	-	-	0.8	-	-	-
22	0.1	1.9	-	1.9	-	-	-	0.0	0.2	-	-	0.4	-	-	0.0	-	-	0.1	-	-	-
23	0.1	2.4	-	2.4	-	-	-	0.0	0.0	-	-	0.2	-	-	1.0	-	-	0.1	-	-	-
0	0.3	3.7	-	3.7	-	-	-	0.0	0.0	-	-	0.2	-	-	0.0	-	-	0.1	-	-	-
1	0.3	5.6	-	5.6	-	-	-	0.0	0.0	-	-	0.5	-	-	2.0	-	-	0.3	-	-	-
2	0.8	7.2	-	7.2	-	-	-	0.0	3.1	-	-	2.2	-	-	3.0	-	-	6.8	-	-	-
3	4.1	12.8	-	12.8	-	-	-	4.0	9.2	-	-	8.1	-	-	10.0	-	-	6.2	-	-	-
4	9.3	19.0	-	19.0	-	-	-	8.0	14.0	-	-	10.7	-	-	22.0	-	-	10.0	-	-	-
5	14.5	24.2	-	24.2	-	-	-	12.0	1.9	-	-	11.5	-	-	18.0	-	-	10.4	-	-	-
6	12.5	18.5	-	18.5	-	-	-	2.0	2.9	-	-	2.8	-	-	3.0	-	-	5.2	-	-	-
7	5.4	7.0	-	7.0	-	-	-	2.0	2.1	-	-	4.6	-	-	2.0	-	-	6.0	-	-	-
8	4.8	5.6	-	5.6	-	-	-	6.0	3.8	-	-	3.0	-	-	3.1	-	-	3.4	-	-	-
9	2.5	3.9	-	3.9	-	-	-	4.0	1.4	-	-	2.2	-	-	2.0	-	-	2.7	-	-	-
日合計	114.0	184.0	-	184.0	-	-	-	79.0	67.4	-	-	95.6	-	-	123.1	-	-	106.3	-	-	-
9-10	6.0	6.5	-	6.5	-	-	-	2.0	4.9	-	-	12.7	-	-	3.0	-	-	12.2	-	-	-
11	12.9	7.0	-	7.0	-	-	-	6.0	12.9	-	-	12.9	-	-	6.0	-	-	11.4	-	-	-
12	13.0	17.8	-	17.8	-	-	-	12.0	4.5	-	-	6.3	-	-	6.0	-	-	6.3	-	-	-
13	3.7	4.5	-	4.5	-	-	-	2.0	6.5	-	-	5.4	-	-	4.0	-	-	5.5	-	-	-
14	2.8	3.5	-	3.5	-	-	-	10.0	2.3	-	-	3.9	-	-	4.0	-	-	1.6	-	-	-
15	2.8	1.9	-	1.9	-	-	-	1.0	5.7	-	-	4.2	-	-	4.0	-	-	2.7	-	-	-
16	0.8	1.3	-	1.3	-	-	-	4.0	2.7	-	-	2.2	-	-	6.0	-	-	0.1	-	-	-
17	2.0	2.7	-	2.7	-	-	-	1.0	1.0	-	-	0.6	-	-	6.0	-	-	1.1	-	-	-
18	0.2	1.0	-	1.0	-	-	-	2.1	0.3	-	-	0.1	-	-	1.0	-	-	0.1	-	-	-
19	0.1	0.0	-	0.0	-	-	-	0.0	0.0	-	-	0.1	-	-	1.0	-	-	0.2	-	-	-
20	0.5	0.1	-	0.1	-	-	-	0.0	0.5	-	-	2.3	-	-	1.0	-	-	0.5	-	-	-
21	1.6	1.4	-	1.4	-	-	-	0.0	1.5	-	-	1.2	-	-	1.0	-	-	2.1	-	-	-
22	2.1	1.9	-	1.9	-	-	-	2.0	2.2	-	-	5.0	-	-	8.0	-	-	3.6	-	-	-
23	7.7	4.9	-	4.9	-	-	-	1.0	3.6	-	-	1.6	-	-	5.0	-	-	5.4	-	-	-
0	1.0	1.8	-	1.8	-	-	-	6.0	3.6	-	-	1.9	-	-	0.0	-	-	1.4	-	-	-
1	0.8	1.3	-	1.3	-	-	-	5.0	3.6	-	-	0.6	-	-	1.0	-	-	1.0	-	-	-
2	7.3	3.7	-	3.7	-	-	-	4.0	7.1	-	-	9.5	-	-	7.0	-	-	9.9	-	-	-
3	7.7	7.0	-	7.0	-	-	-	4.0	7.6	-	-	15.9	-	-	11.0	-	-	6.2	-	-	-
4	4.8	3.0	-	3.0	-	-	-	6.0	2.9	-	-	3.3	-	-	3.0	-	-	3.6	-	-	-
5	2.1	2.3	-	2.3	-	-	-	4.0	0.8	-	-	1.4	-	-	1.0	-	-	1.8	-	-	-
6	0.1	2.4	-	2.4	-	-	-	8.0	0.0	-	-	0.1	-	-	0.0	-	-	0.0	-	-	-
7	0.0	0.0	-	0.0	-	-	-	0.0	0.0	-	-	0.0	-	-	0.0	-	-	0.0	-	-	-
8	0.0	0.0	-	0.0	-	-	-	0.0	0.0	-	-	0.0	-	-	0.0	-	-	0.0	-	-	-
9	0.0	0.0	-	0.0	-	-	-	0.0	0.0	-	-	0.0	-	-	0.0	-	-	0.0	-	-	-
日合計	74.1	75.2	-	75.2	-	-	-	80.1	74.2	-	-	91.2	-	-	79.0	-	-	76.7	-	-	-
*総雨量	289.0	369.1	-	369.1	-	-	-	250.1	261.5	-	-	302.1	-	-	341.1	-	-	297.6	-	-	-

\*総雨量は一連降雨の合計

近畿地方整備局 淀川水系 対象洪水観測所時間雨量表

洪水 日 時	S36.6.24 朝霞 (気)	伊賀嵐 (7.2)	太郎生 (水)	太郎生 (5.7)	霧生 (水)	霧生 (5.0)	大字院 (気)	大字院 (水)	古市場 (水)	内牧 (水)	岩端 (5.9)	高見 (気)	山柏 (7.5)	桃原 (7.1)	根保 (水)	土屋原 (7.3)	菅野 (水)	神末 (水)	白山 (気)	朝見 (気)	黒津
9-10	-	-	-	0.0	-	-	-	-	0.0	-	0.0	-	-	-	-	-	-	-	-	-	-
11	-	-	-	0.0	-	-	-	-	0.0	-	0.0	-	-	-	-	-	-	-	-	-	-
12	-	-	-	0.0	-	-	-	-	0.0	-	0.0	-	-	-	-	-	-	-	-	-	-
13	-	-	-	0.0	-	-	-	-	0.6	-	0.0	-	-	-	-	-	-	-	-	-	-
14	-	-	-	0.0	-	-	-	-	0.2	-	0.0	-	-	-	-	-	-	-	-	-	-
15	-	-	-	0.0	-	-	-	-	0.7	-	0.0	-	-	-	-	-	-	-	-	-	-
16	-	-	-	0.0	-	-	-	-	1.4	-	0.0	-	-	-	-	-	-	-	-	-	-
17	-	-	-	0.0	-	-	-	-	1.0	-	0.0	-	-	-	-	-	-	-	-	-	-
18	-	-	-	0.0	-	-	-	-	0.0	-	1.0	-	-	-	-	-	-	-	-	-	-
19	-	-	-	0.0	-	-	-	-	0.0	-	0.0	-	-	-	-	-	-	-	-	-	-
20	-	-	-	0.0	-	-	-	-	0.0	-	0.0	-	-	-	-	-	-	-	-	-	-
21	-	-	-	0.0	-	-	-	-	0.0	-	0.0	-	-	-	-	-	-	-	-	-	-
22	-	-	-	0.0	-	-	-	-	0.0	-	0.0	-	-	-	-	-	-	-	-	-	-
23	-	-	-	0.6	-	-	-	-	0.4	-	0.0	-	-	-	-	-	-	-	-	-	-
0	-	-	-	1.9	-	-	-	-	0.6	-	0.0	-	-	-	-	-	-	-	-	-	-
1	-	-	-	1.2	-	-	-	-	1.1	-	0.0	-	-	-	-	-	-	-	-	-	-
2	-	-	-	2.2	-	-	-	-	2.0	-	0.0	-	-	-	-	-	-	-	-	-	-
3	-	-	-	3.4	-	-	-	-	2.9	-	5.0	-	-	-	-	-	-	-	-	-	-
4	-	-	-	1.9	-	-	-	-	0.7	-	2.0	-	-	-	-	-	-	-	-	-	-
5	-	-	-	2.5	-	-	-	-	1.7	-	2.0	-	-	-	-	-	-	-	-	-	-
6	-	-	-	2.6	-	-	-	-	4.3	-	1.0	-	-	-	-	-	-	-	-	-	-
7	-	-	-	4.9	-	-	-	-	8.6	-	8.0	-	-	-	-	-	-	-	-	-	-
8	-	-	-	6.4	-	-	-	-	6.4	-	9.0	-	-	-	-	-	-	-	-	-	-
9	-	-	-	4.2	-	-	-	-	1.8	-	4.0	-	-	-	-	-	-	-	-	-	-
日合計	-	-	-	31.8	-	-	-	-	34.4	-	32.0	-	-	-	-	-	-	-	-	-	-
9-10	-	-	-	1.4	-	-	-	-	2.5	-	3.0	-	-	-	-	-	-	-	-	-	-
11	-	-	-	3.9	-	-	-	-	3.0	-	3.0	-	-	-	-	-	-	-	-	-	-
12	-	-	-	1.4	-	-	-	-	1.2	-	2.0	-	-	-	-	-	-	-	-	-	-
13	-	-	-	1.1	-	-	-	-	0.1	-	0.0	-	-	-	-	-	-	-	-	-	-
14	-	-	-	0.0	-	-	-	-	0.1	-	0.0	-	-	-	-	-	-	-	-	-	-
15	-	-	-	0.0	-	-	-	-	0.0	-	0.0	-	-	-	-	-	-	-	-	-	-
16	-	-	-	0.2	-	-	-	-	0.0	-	0.0	-	-	-	-	-	-	-	-	-	-
17	-	-	-	0.0	-	-	-	-	0.0	-	0.0	-	-	-	-	-	-	-	-	-	-
18	-	-	-	0.1	-	-	-	-	1.1	-	1.0	-	-	-	-	-	-	-	-	-	-
19	-	-	-	2.0	-	-	-	-	3.0	-	2.0	-	-	-	-	-	-	-	-	-	-
20	-	-	-	5.8	-	-	-	-	4.4	-	3.0	-	-	-	-	-	-	-	-	-	-
21	-	-	-	6.0	-	-	-	-	0.0	-	8.0	-	-	-	-	-	-	-	-	-	-
22	-	-	-	7.1	-	-	-	-	5.0	-	6.0	-	-	-	-	-	-	-	-	-	-
23	-	-	-	7.0	-	-	-	-	5.0	-	8.0	-	-	-	-	-	-	-	-	-	-
0	-	-	-	7.4	-	-	-	-	5.0	-	7.0	-	-	-	-	-	-	-	-	-	-
1	-	-	-	7.9	-	-	-	-	4.6	-	8.0	-	-	-	-	-	-	-	-	-	-
2	-	-	-	8.3	-	-	-	-	4.7	-	5.0	-	-	-	-	-	-	-	-	-	-
3	-	-	-	3.7	-	-	-	-	4.7	-	3.0	-	-	-	-	-	-	-	-	-	-
4	-	-	-	4.3	-	-	-	-	2.6	-	2.0	-	-	-	-	-	-	-	-	-	-
5	-	-	-	2.5	-	-	-	-	2.7	-	2.0	-	-	-	-	-	-	-	-	-	-
6	-	-	-	2.6	-	-	-	-	2.7	-	4.0	-	-	-	-	-	-	-	-	-	-
7	-	-	-	5.2	-	-	-	-	10.6	-	4.0	-	-	-	-	-	-	-	-	-	-
8	-	-	-	16.1	-	-	-	-	10.7	-	9.0	-	-	-	-	-	-	-	-	-	-
9	-	-	-	15.1	-	-	-	-	10.7	-	6.0	-	-	-	-	-	-	-	-	-	-
日合計	-	-	-	109.1	-	-	-	-	84.4	-	86.0	-	-	-	-	-	-	-	-	-	-

近畿地方整備局 淀川水系 対象洪水観測所時間雨量表

洪水	S36.6.24	朝霞 (気)	伊賀丸 (7.2)	太郎生 (水)	太郎生 (5.7)	霧生 (水)	霧生 (5.0)	大字院 (気)	大字院 (水)	古市場 (水)	内牧 (水)	岩端 (5.9)	高尾 (気)	山粕 (7.5)	桃原 (7.1)	根保 (水)	土屋原 (7.3)	菅野 (水)	神末 (水)	白山 (気)	朝見 (気)	黒津
日	9-10	-	-	-	25.9	-	-	-	-	8.0	-	18.0	-	-	-	-	-	-	-	-	-	-
	11	-	-	-	21.9	-	-	-	-	8.0	-	11.0	-	-	-	-	-	-	-	-	-	-
	12	-	-	-	21.6	-	-	-	-	8.0	-	5.0	-	-	-	-	-	-	-	-	-	-
	13	-	-	-	11.3	-	-	-	-	2.3	-	10.0	-	-	-	-	-	-	-	-	-	-
	14	-	-	-	3.9	-	-	-	-	2.3	-	2.0	-	-	-	-	-	-	-	-	-	-
	15	-	-	-	17.3	-	-	-	-	2.4	-	5.0	-	-	-	-	-	-	-	-	-	-
	16	-	-	-	0.7	-	-	-	-	0.3	-	1.0	-	-	-	-	-	-	-	-	-	-
	17	-	-	-	0.1	-	-	-	-	0.3	-	0.0	-	-	-	-	-	-	-	-	-	-
	18	-	-	-	0.6	-	-	-	-	0.4	-	0.0	-	-	-	-	-	-	-	-	-	-
	19	-	-	-	1.1	-	-	-	-	0.3	-	3.0	-	-	-	-	-	-	-	-	-	-
26	20	-	-	-	0.4	-	-	-	-	0.3	-	0.0	-	-	-	-	-	-	-	-	-	-
	21	-	-	-	1.8	-	-	-	-	0.4	-	0.0	-	-	-	-	-	-	-	-	-	-
日	22	-	-	-	1.2	-	-	-	-	0.0	-	0.0	-	-	-	-	-	-	-	-	-	-
	23	-	-	-	1.3	-	-	-	-	0.0	-	0.0	-	-	-	-	-	-	-	-	-	-
	0	-	-	-	2.9	-	-	-	-	0.0	-	0.0	-	-	-	-	-	-	-	-	-	-
	1	-	-	-	2.5	-	-	-	-	4.6	-	1.0	-	-	-	-	-	-	-	-	-	-
	2	-	-	-	3.2	-	-	-	-	4.7	-	3.0	-	-	-	-	-	-	-	-	-	-
	3	-	-	-	12.0	-	-	-	-	4.7	-	13.0	-	-	-	-	-	-	-	-	-	-
	4	-	-	-	23.2	-	-	-	-	5.3	-	13.0	-	-	-	-	-	-	-	-	-	-
	5	-	-	-	22.4	-	-	-	-	5.3	-	12.0	-	-	-	-	-	-	-	-	-	-
	6	-	-	-	8.5	-	-	-	-	5.4	-	3.0	-	-	-	-	-	-	-	-	-	-
	7	-	-	-	3.6	-	-	-	-	3.3	-	2.0	-	-	-	-	-	-	-	-	-	-
	8	-	-	-	3.1	-	-	-	-	3.3	-	2.0	-	-	-	-	-	-	-	-	-	-
	9	-	-	-	1.6	-	-	-	-	3.4	-	2.0	-	-	-	-	-	-	-	-	-	-
日合計		-	-	-	192.1	-	-	-	-	73.0	-	106.0	-	-	-	-	-	-	-	-	-	-
	9-10	-	-	-	3.2	-	-	-	-	6.0	-	10.0	-	-	-	-	-	-	-	-	-	-
	11	-	-	-	3.4	-	-	-	-	6.0	-	11.0	-	-	-	-	-	-	-	-	-	-
	12	11.0	-	-	3.5	-	-	-	-	6.0	-	5.0	-	-	-	-	-	-	-	-	-	-
	13	-	-	-	3.6	-	-	-	-	5.3	-	4.0	-	-	-	-	-	-	-	-	-	-
	14	-	-	-	1.7	-	-	-	-	5.3	-	5.0	-	-	-	-	-	-	-	-	-	-
	15	-	-	-	5.2	-	-	-	-	5.4	-	4.0	-	-	-	-	-	-	-	-	-	-
	16	-	-	-	5.7	-	-	-	-	1.6	-	3.0	-	-	-	-	-	-	-	-	-	-
	17	-	-	-	8.2	-	-	-	-	1.7	-	1.0	-	-	-	-	-	-	-	-	-	-
	18	-	-	-	1.8	-	-	-	-	1.7	-	1.0	-	-	-	-	-	-	-	-	-	-
	19	-	-	-	0.1	-	-	-	-	1.0	-	0.0	-	-	-	-	-	-	-	-	-	-
	20	-	-	-	1.9	-	-	-	-	1.0	-	2.0	-	-	-	-	-	-	-	-	-	-
	21	-	-	-	1.9	-	-	-	-	1.0	-	1.0	-	-	-	-	-	-	-	-	-	-
	22	-	-	-	7.9	-	-	-	-	2.3	-	9.0	-	-	-	-	-	-	-	-	-	-
	23	-	-	-	3.6	-	-	-	-	2.3	-	2.0	-	-	-	-	-	-	-	-	-	-
	0	-	-	-	0.7	-	-	-	-	2.4	-	2.0	-	-	-	-	-	-	-	-	-	-
	1	-	-	-	0.8	-	-	-	-	9.6	-	0.0	-	-	-	-	-	-	-	-	-	-
	2	-	-	-	2.2	-	-	-	-	9.7	-	11.0	-	-	-	-	-	-	-	-	-	-
	3	-	-	-	4.3	-	-	-	-	9.7	-	14.0	-	-	-	-	-	-	-	-	-	-
	4	-	-	-	5.4	-	-	-	-	1.0	-	1.0	-	-	-	-	-	-	-	-	-	-
	5	-	-	-	0.7	-	-	-	-	1.0	-	0.0	-	-	-	-	-	-	-	-	-	-
	6	-	-	-	0.0	-	-	-	-	1.0	-	0.0	-	-	-	-	-	-	-	-	-	-
	7	-	-	-	0.0	-	-	-	-	0.3	-	0.0	-	-	-	-	-	-	-	-	-	-
	8	-	-	-	0.0	-	-	-	-	0.3	-	0.0	-	-	-	-	-	-	-	-	-	-
	9	-	-	-	0.0	-	-	-	-	0.4	-	0.0	-	-	-	-	-	-	-	-	-	-
日合計		-	-	-	65.8	-	-	-	-	82.0	-	86.0	-	-	-	-	-	-	-	-	-	-
*総雨量		-	-	-	398.8	-	-	-	-	273.8	-	310.0	-	-	-	-	-	-	-	-	-	-

\*総雨量は一連降雨の合計

近畿地方整備局 淀川水系 河養洪水観測所時雨量表

洪水日	時	S36.6.24	大鳥居	笠取	高井	蜜生	三栖	神吉	桂	中川	北大河原	湯船	東別院	本梅	殿田	岩山	小田原	柳宮	南新田	大河原	大峯	高原	愛宕山
24日	9-10	0.0	0.0	-	0.0	-	-	-	-	-	-	-	-	-	-	-	0.0	0.0	-	0.0	-	-	-
	11	0.0	0.0	-	0.0	-	-	-	-	-	-	-	-	-	-	-	0.0	0.0	-	0.0	-	-	-
	12	0.0	0.0	-	0.0	-	-	-	-	-	-	-	-	-	-	-	0.0	0.0	-	0.0	-	-	-
	13	0.0	0.0	-	0.0	-	-	-	-	-	-	-	-	-	-	-	0.0	0.0	-	0.0	-	-	-
	14	0.0	0.0	-	0.0	-	-	-	-	-	-	-	-	-	-	-	0.0	0.0	-	0.0	-	-	-
	15	0.0	0.0	-	0.0	-	-	-	-	-	-	-	-	-	-	-	1.3	0.0	-	0.0	-	-	-
	16	0.0	0.0	-	0.0	-	-	-	-	-	-	-	-	-	-	-	5.9	0.0	-	0.0	-	-	-
	17	2.7	2.7	-	0.0	-	-	-	-	-	-	-	-	-	-	-	4.2	2.9	-	0.0	-	-	-
	18	2.7	2.7	-	0.0	-	-	-	-	-	-	-	-	-	-	-	3.9	4.5	-	0.0	-	-	-
19	2.7	2.7	-	0.0	-	-	-	-	-	-	-	-	-	-	-	0.4	3.5	-	0.0	-	-	-	
20	2.7	2.7	-	2.0	-	-	-	-	-	-	-	-	-	-	-	0.0	0.6	-	0.0	-	-	-	
21	2.7	2.7	-	1.0	-	-	-	-	-	-	-	-	-	-	-	0.4	0.0	-	0.0	-	-	-	
22	2.7	2.7	-	0.0	-	-	-	-	-	-	-	-	-	-	-	1.7	0.0	-	0.0	-	-	-	
23	2.7	2.7	-	2.0	-	-	-	-	-	-	-	-	-	-	-	1.1	0.6	-	0.0	-	-	-	
0	2.7	2.7	-	4.0	-	-	-	-	-	-	-	-	-	-	-	2.1	1.8	-	0.0	-	-	-	
1	2.8	2.8	-	4.0	-	-	-	-	-	-	-	-	-	-	-	1.5	1.6	-	0.0	-	-	-	
2	2.8	2.8	-	4.0	-	-	-	-	-	-	-	-	-	-	-	1.2	0.8	-	0.0	-	-	-	
3	2.8	2.8	-	1.0	-	-	-	-	-	-	-	-	-	-	-	1.5	1.9	-	0.0	-	-	-	
4	2.8	2.8	-	5.0	-	-	-	-	-	-	-	-	-	-	-	5.6	2.0	-	0.0	-	-	-	
5	2.8	2.8	-	0.0	-	-	-	-	-	-	-	-	-	-	-	6.9	3.3	-	0.0	-	-	-	
6	2.8	2.8	-	0.0	-	-	-	-	-	-	-	-	-	-	-	4.3	6.2	-	0.0	-	-	-	
7	2.8	2.8	-	2.0	-	-	-	-	-	-	-	-	-	-	-	1.8	6.2	-	0.0	-	-	-	
8	2.8	2.8	-	0.0	-	-	-	-	-	-	-	-	-	-	-	0.2	2.9	-	0.0	-	-	-	
9	2.8	2.8	-	3.0	-	-	-	-	-	-	-	-	-	-	-	0.5	0.2	-	0.0	-	-	-	
日合計		46.8	-	28.0	-	-	-	-	-	-	-	-	-	-	-	44.5	39.0	-	0.0	-	-	-	
25日	9-10	0.6	1.0	-	1.0	-	-	-	-	-	-	-	-	-	-	-	0.2	0.4	-	0.0	-	-	-
	11	0.2	3.0	-	0.2	-	-	-	-	-	-	-	-	-	-	-	0.1	0.3	-	1.0	-	-	-
	12	0.0	1.0	-	1.0	-	-	-	-	-	-	-	-	-	-	-	0.0	0.5	-	0.0	-	-	-
	13	0.0	1.0	-	1.0	-	-	-	-	-	-	-	-	-	-	-	0.0	0.0	-	0.0	-	-	-
	14	0.0	0.0	-	0.0	-	-	-	-	-	-	-	-	-	-	-	0.2	0.0	-	0.0	-	-	-
	15	0.0	0.0	-	0.0	-	-	-	-	-	-	-	-	-	-	-	2.6	0.0	-	1.0	-	-	-
	16	0.7	0.0	-	0.0	-	-	-	-	-	-	-	-	-	-	-	0.0	0.8	-	2.0	-	-	-
	17	0.8	0.0	-	0.0	-	-	-	-	-	-	-	-	-	-	-	0.0	1.0	-	0.0	-	-	-
	18	0.0	1.0	-	1.0	-	-	-	-	-	-	-	-	-	-	-	0.2	0.0	-	2.0	-	-	-
19	0.0	1.0	-	1.0	-	-	-	-	-	-	-	-	-	-	-	0.2	0.0	-	0.0	-	-	-	
20	0.2	3.0	-	3.0	-	-	-	-	-	-	-	-	-	-	-	0.1	0.4	-	1.0	-	-	-	
21	0.6	4.0	-	4.0	-	-	-	-	-	-	-	-	-	-	-	0.1	0.3	-	1.0	-	-	-	
22	0.1	7.0	-	7.0	-	-	-	-	-	-	-	-	-	-	-	1.0	0.1	-	0.0	-	-	-	
23	1.1	6.0	-	6.0	-	-	-	-	-	-	-	-	-	-	-	0.8	1.2	-	2.0	-	-	-	
0	0.7	4.0	-	4.0	-	-	-	-	-	-	-	-	-	-	-	1.2	0.8	-	2.0	-	-	-	
1	2.7	7.0	-	7.0	-	-	-	-	-	-	-	-	-	-	-	6.0	1.6	-	2.0	-	-	-	
2	3.9	3.0	-	3.0	-	-	-	-	-	-	-	-	-	-	-	6.4	4.4	-	1.0	-	-	-	
3	9.4	2.0	-	2.0	-	-	-	-	-	-	-	-	-	-	-	3.5	9.5	-	7.0	-	-	-	
4	5.8	4.0	-	4.0	-	-	-	-	-	-	-	-	-	-	-	8.3	3.9	-	6.0	-	-	-	
5	4.5	1.0	-	1.0	-	-	-	-	-	-	-	-	-	-	-	17.0	4.7	-	4.0	-	-	-	
6	16.0	5.0	-	5.0	-	-	-	-	-	-	-	-	-	-	-	15.0	11.2	-	17.0	-	-	-	
7	12.7	7.0	-	7.0	-	-	-	-	-	-	-	-	-	-	-	16.8	11.5	-	11.0	-	-	-	
8	17.1	14.0	-	14.0	-	-	-	-	-	-	-	-	-	-	-	4.4	15.3	-	20.0	-	-	-	
9	15.9	10.0	-	10.0	-	-	-	-	-	-	-	-	-	-	-	7.1	18.3	-	20.0	-	-	-	
日合計		93.0	-	84.0	-	-	-	-	-	-	-	-	-	-	-	91.0	88.2	-	100.0	-	-	-	

近畿地方整備局 淀川水系 対象洪水観測所時間雨量表

洪水	S36.6.24	大鳥居	笠取	高井	壺生	三栖	神吉	桂	中川	北大河原	湯船	東別院	本梅	殿田	岩山	小田原	柳宮	南新田	大河原	大峯	高原	愛宕山
日	時	7.1	-	10.0	-	-	-	-	-	-	-	-	-	-	-	17.9	3.4	-	13.0	-	-	-
	9-10	7.3	-	15.0	-	-	-	-	-	-	-	-	-	-	-	9.2	14.7	-	2.0	-	-	-
	11	8.4	-	5.0	-	-	-	-	-	-	-	-	-	-	-	3.1	4.0	-	4.0	-	-	-
	12	3.2	-	1.0	-	-	-	-	-	-	-	-	-	-	-	1.3	1.3	-	2.0	-	-	-
	13	2.7	-	2.0	-	-	-	-	-	-	-	-	-	-	-	1.1	4.2	-	3.0	-	-	-
	14	5.0	-	3.0	-	-	-	-	-	-	-	-	-	-	-	1.2	1.4	-	3.0	-	-	-
	15	1.4	-	1.0	-	-	-	-	-	-	-	-	-	-	-	2.1	1.4	-	2.0	-	-	-
	16	2.6	-	0.0	-	-	-	-	-	-	-	-	-	-	-	0.0	0.0	-	1.0	-	-	-
	17	0.0	-	0.0	-	-	-	-	-	-	-	-	-	-	-	0.2	0.0	-	0.0	-	-	-
	18	0.0	-	0.0	-	-	-	-	-	-	-	-	-	-	-	2.7	0.2	-	1.0	-	-	-
26	20	0.5	-	0.0	-	-	-	-	-	-	-	-	-	-	-	0.2	0.6	-	0.0	-	-	-
	21	0.4	-	0.0	-	-	-	-	-	-	-	-	-	-	-	0.2	0.2	-	0.0	-	-	-
日	22	0.3	-	0.0	-	-	-	-	-	-	-	-	-	-	-	1.1	0.7	-	0.0	-	-	-
	23	0.9	-	0.0	-	-	-	-	-	-	-	-	-	-	-	0.0	0.1	-	0.0	-	-	-
	0	0.1	-	1.0	-	-	-	-	-	-	-	-	-	-	-	0.0	0.0	-	0.0	-	-	-
	1	0.1	-	0.0	-	-	-	-	-	-	-	-	-	-	-	2.4	0.0	-	0.0	-	-	-
	2	0.0	-	2.0	-	-	-	-	-	-	-	-	-	-	-	6.1	2.1	-	0.0	-	-	-
	3	5.1	-	9.0	-	-	-	-	-	-	-	-	-	-	-	11.0	1.3	-	5.0	-	-	-
	4	8.2	-	11.0	-	-	-	-	-	-	-	-	-	-	-	11.2	7.9	-	13.0	-	-	-
	5	9.4	-	5.0	-	-	-	-	-	-	-	-	-	-	-	4.7	7.1	-	12.0	-	-	-
	6	9.2	-	3.0	-	-	-	-	-	-	-	-	-	-	-	4.5	2.6	-	4.0	-	-	-
	7	4.0	-	4.0	-	-	-	-	-	-	-	-	-	-	-	10.0	6.0	-	5.0	-	-	-
	8	10.3	-	3.0	-	-	-	-	-	-	-	-	-	-	-	21.5	7.5	-	8.0	-	-	-
	9	7.0	-	2.0	-	-	-	-	-	-	-	-	-	-	-	9.0	10.4	-	6.0	-	-	-
日合計		93.2	-	79.0	-	-	-	-	-	-	-	-	-	-	-	120.7	79.3	-	84.0	-	-	-
9-10		18.5	-	2.0	-	-	-	-	-	-	-	-	-	-	-	15.3	7.7	-	0.0	-	-	-
11		15.4	-	10.0	-	-	-	-	-	-	-	-	-	-	-	20.0	20.9	-	9.0	-	-	-
12		14.1	-	4.0	-	-	-	-	-	-	-	-	-	-	-	4.1	8.2	-	9.0	-	-	-
13		18.7	-	9.0	-	-	-	-	-	-	-	-	-	-	-	6.6	4.6	-	7.0	-	-	-
14		3.2	-	3.0	-	-	-	-	-	-	-	-	-	-	-	3.5	1.7	-	1.0	-	-	-
15		8.9	-	7.0	-	-	-	-	-	-	-	-	-	-	-	2.0	1.8	-	1.0	-	-	-
16		2.3	-	2.0	-	-	-	-	-	-	-	-	-	-	-	1.1	1.8	-	4.0	-	-	-
17		2.6	-	1.0	-	-	-	-	-	-	-	-	-	-	-	0.6	4.2	-	3.0	-	-	-
18		18.7	-	0.0	-	-	-	-	-	-	-	-	-	-	-	0.0	0.2	-	1.0	-	-	-
19		0.0	-	0.0	-	-	-	-	-	-	-	-	-	-	-	0.0	0.2	-	0.0	-	-	-
20		0.0	-	2.0	-	-	-	-	-	-	-	-	-	-	-	0.0	0.0	-	0.0	-	-	-
21		0.0	-	1.0	-	-	-	-	-	-	-	-	-	-	-	0.0	0.0	-	1.0	-	-	-
22		0.0	-	5.0	-	-	-	-	-	-	-	-	-	-	-	1.6	0.1	-	0.0	-	-	-
23		0.6	-	1.0	-	-	-	-	-	-	-	-	-	-	-	2.8	1.9	-	4.0	-	-	-
0		1.8	-	2.0	-	-	-	-	-	-	-	-	-	-	-	3.2	2.6	-	4.0	-	-	-
1		2.2	-	1.0	-	-	-	-	-	-	-	-	-	-	-	0.4	2.2	-	3.0	-	-	-
2		1.0	-	10.0	-	-	-	-	-	-	-	-	-	-	-	0.1	0.4	-	6.0	-	-	-
3		0.0	-	17.0	-	-	-	-	-	-	-	-	-	-	-	0.0	0.0	-	7.0	-	-	-
4		0.0	-	2.0	-	-	-	-	-	-	-	-	-	-	-	0.0	0.0	-	5.0	-	-	-
5		0.0	-	1.0	-	-	-	-	-	-	-	-	-	-	-	1.4	0.8	-	10.0	-	-	-
6		0.0	-	0.0	-	-	-	-	-	-	-	-	-	-	-	2.4	4.3	-	20.0	-	-	-
7		2.8	-	0.0	-	-	-	-	-	-	-	-	-	-	-	2.7	0.7	-	2.0	-	-	-
8		1.4	-	0.0	-	-	-	-	-	-	-	-	-	-	-	6.7	1.9	-	1.0	-	-	-
9		2.9	-	0.0	-	-	-	-	-	-	-	-	-	-	-	0.5	0.1	-	0.0	-	-	-
日合計		115.1	-	80.0	-	-	-	-	-	-	-	-	-	-	-	75.0	67.1	-	98.0	-	-	-
*総雨量		348.1	-	271.0	-	-	-	-	-	-	-	-	-	-	-	331.2	273.6	-	282.0	-	-	-

\*総雨量は一連降雨の合計

近畿地方整備局 淀川水系 河養洪水観測所時雨量表

洪水日	S36.6.24	魚谷峠	平野	水口	物言	小原	笠取山	天理	鷺家口	世木堰堤	荒沖橋	東本陣						
9-10			0.0		0.0	0.0	0.0	0.0										
11			0.0		0.0	0.0	0.0	0.0										
12			0.0		0.0	0.0	0.0	0.0										
13			0.0		0.0	0.0	0.0	0.0										
14			0.0		0.0	0.0	0.0	0.0										
15			0.0		0.0	0.0	0.0	0.0										
16			0.0		0.0	0.0	0.0	0.0										
17			0.3		0.0	0.0	0.0	0.0										
18			0.3		3.6	3.4	0.0	0.0										
19			0.3		2.9	2.4	0.0	0.0										
20			0.3		2.0	0.7	0.0	0.0										
21			0.3		0.0	0.1	0.0	0.0										
22			0.3		0.0	0.0	0.0	0.0										
23			0.3		0.0	0.0	0.0	0.0										
0			0.3		0.2	0.9	0.0	0.0										
1			0.3		1.7	1.7	1.0	1.0										
2			0.3		1.5	1.4	1.0	1.0										
3			0.3		1.1	1.0	2.0	2.0										
4			0.3		1.7	2.2	3.0	3.0										
5			0.3		1.7	1.4	0.0	0.0										
6			0.3		1.4	3.7	3.0	3.0										
7			0.3		3.3	5.6	4.0	4.0										
8			0.3		7.8	1.4	7.0	7.0										
9			0.3		3.7	1.3	7.0	7.0										
日合計			5.1		32.6	27.2	28.0	28.0										
9-10			0.3		0.4	0.0	1.0	1.0										
11			0.3		0.5	0.5	1.0	1.0										
12			0.4		0.2	0.2	1.0	1.0										
13			0.4		0.0	0.0	1.0	1.0										
14			0.4		0.0	0.0	4.0	4.0										
15			0.4		0.0	0.1	0.0	0.0										
16			0.4		0.0	0.1	0.0	0.0										
17			0.4		1.9	1.7	0.0	0.0										
18			0.4		0.7	1.5	1.0	1.0										
19			0.4		1.1	0.1	0.0	0.0										
20			0.4		0.0	0.0	0.0	0.0										
21			0.4		0.4	0.3	2.0	2.0										
22			0.4		0.0	0.2	2.0	2.0										
23			0.4		0.5	0.2	2.0	2.0										
0			0.4		1.0	1.5	6.0	6.0										
1			0.4		0.5	1.1	5.0	5.0										
2			0.4		2.2	1.6	1.0	1.0										
3			0.4		5.2	2.4	8.0	8.0										
4			0.4		8.7	10.9	9.0	9.0										
5			0.4		4.2	5.0	4.0	4.0										
6			0.4		3.8	3.5	4.0	4.0										
7			0.4		13.6	6.5	9.0	9.0										
8			0.4		18.6	14.1	27.0	27.0										
9			0.4		19.1	20.3	13.0	13.0										
日合計			9.4		82.6	71.8	101.0	101.0										



近畿地方整備局 淀川水系 対象洪水観測所時間雨量表

洪水	S36.6.24	魚谷峠	平野	水口	物言	小原	笠取山	天理	鷺家口	世木堰堤	荒沖橋	東本峠						
日	9-10		11.0		20.0	33.9		2.0										
	11		23.0		5.1	6.3		4.0										
	12		14.5		7.3	5.3		6.0										
	13		3.0		3.1	4.7		0.0										
	14		3.4		1.4	2.0		0.0										
	15		1.4		6.6	2.9		2.0										
	16		2.1		1.4	3.5		1.0										
	17		1.5		3.2	1.8		0.0										
	18		0.0		0.0	0.1		0.0										
	19		0.0		0.2	0.0		2.0										
26	20		0.4		1.0	0.6		0.0										
	21		0.8		0.6	0.6		0.0										
日	22		0.1		0.7	0.4		0.0										
	23		1.0		1.4	0.7		0.0										
	0		0.1		0.1	0.2		0.0										
	1		0.0		0.5	0.1		0.0										
	2		1.2		0.0	0.1		2.0										
	3		5.4		5.3	2.4		6.0										
	4		10.1		11.0	8.4		8.0										
	5		11.8		13.4	11.0		4.0										
	6		5.8		4.9	9.1		2.0										
	7		4.4		5.2	3.2		6.0										
	8		10.5		9.2	1.7		6.0										
	9		13.5		5.0	6.8		6.0										
日合計			125.0		106.6	105.8		57.0										
9-10			12.6		13.9	5.5		10.0										
11			12.9		10.3	10.3		16.0										
12			15.0		11.4	13.1		6.0										
13			8.3		7.1	9.8		6.0										
14			7.0		1.3	7.7		2.0										
15			4.4		1.2	1.1		4.0										
16			4.2		3.1	1.0		2.0										
17			0.8		3.4	3.9		3.0										
18			0.3		2.6	3.8		0.0										
19			0.3		0.0	0.8		0.0										
20			0.0		0.0	0.0		0.0										
21			0.0		0.5	0.0		3.0										
22			0.0		0.0	0.7		2.0										
23			1.2		1.1	0.2		5.0										
0			2.5		1.4	1.2		6.0										
1			2.9		1.9	1.6		10.0										
2			1.5		0.8	2.1		7.0										
3			0.0		0.0	1.1		7.0										
4			0.0		1.6	0.1		15.0										
5			0.0		2.8	1.7		3.0										
6			0.2		2.0	3.2		0.0										
7			1.6		4.5	6.6		0.0										
8			0.9		0.6	1.3		0.0										
9			5.3		0.4	0.3		0.0										
日合計			81.9		71.9	77.1		107.0										
*総雨量			221.4		293.7	281.9		293.0										

\*総雨量は一連降雨の合計

近畿地方整備局 淀川水系 対象洪水観測所時間雨量表

洪水	S36.10.26	上弓削 (気)	京北 (気)	黒田 (1.0.2)	上黒田	広河原 (1.6)	鎌倉 (1.3)	花背	榎	園部 (1.5)	園部 (気)	園部 (府)	殿田 (1.4)	新町 (0.5)	新庄 (0.4)	亀岡	亀岡 (0.7)	周山 (府)	周山 (0.3)	雲ヶ畑 (0.8)	上賀茂
日	9-10	-	-	0.0	-	-	-	0.0	-	-	-	-	-	-	-	-	0.0	0.0	0.0	-	-
	11	-	-	0.0	-	-	-	0.0	-	-	-	-	-	-	-	-	0.0	0.0	0.0	-	-
	12	-	-	0.0	-	-	-	0.0	-	-	-	-	-	-	-	-	0.0	0.0	0.0	-	-
	13	-	-	0.0	-	-	-	0.0	-	-	-	-	-	-	-	-	0.0	0.0	0.0	-	-
	14	-	-	0.0	-	-	-	0.0	-	-	-	-	-	-	-	-	0.0	0.0	0.0	-	-
	15	-	-	1.0	-	-	-	0.0	-	-	-	-	-	-	-	-	0.0	0.0	0.0	-	-
	16	-	-	1.0	-	-	-	0.0	-	-	-	-	-	-	-	-	0.0	0.0	0.0	-	-
	17	-	-	0.0	-	-	-	0.0	-	-	-	-	-	-	-	-	0.0	0.0	0.0	-	-
	18	-	-	0.0	-	-	-	0.0	-	-	-	-	-	-	-	-	0.0	0.0	0.0	-	-
	19	-	-	0.0	-	-	-	0.0	-	-	-	-	-	-	-	-	0.0	0.0	0.0	-	-
26	20	-	-	0.0	-	-	-	0.0	-	-	-	-	-	-	-	-	0.0	0.0	0.0	-	-
日	21	-	-	0.0	-	-	-	0.0	-	-	-	-	-	-	-	-	0.0	0.0	0.0	-	-
	22	-	-	0.0	-	-	-	0.0	-	-	-	-	-	-	-	-	0.0	0.0	0.0	-	-
	23	-	-	2.0	-	-	-	0.0	-	-	-	-	-	-	-	-	0.0	0.0	1.5	-	-
	0	-	-	0.0	-	-	-	0.0	-	-	-	-	-	-	-	-	0.0	0.0	0.2	-	-
	1	-	-	0.0	-	-	-	0.0	-	-	-	-	-	-	-	-	0.0	0.0	0.0	-	-
	2	-	-	1.0	-	-	-	0.0	-	-	-	-	-	-	-	-	0.0	0.0	1.0	-	-
	3	-	-	1.0	-	-	-	6.4	-	-	-	-	-	-	-	-	0.0	0.0	7.8	-	-
	4	-	-	1.0	-	-	-	6.4	-	-	-	-	-	-	-	-	0.0	0.0	6.5	-	-
	5	-	-	3.0	-	-	-	6.4	-	-	-	-	-	-	-	-	0.0	0.0	9.0	-	-
	6	-	-	5.0	-	-	-	6.5	-	-	-	-	-	-	-	-	0.0	0.0	10.0	-	-
	7	-	-	5.0	-	-	-	6.5	-	-	-	-	-	-	-	-	8.8	13.0	17.0	-	-
	8	-	-	7.0	-	-	-	6.5	-	-	-	-	-	-	-	-	8.8	17.0	8.8	-	-
	9	-	-	5.0	-	-	-	6.5	-	-	-	-	-	-	-	-	26.4	5.0	71.0	-	-
日合計		-	-	32.0	-	-	-	45.2	-	-	-	-	-	-	-	-	26.4	71.0	239.0	-	-
	9-10	-	-	10.0	-	-	-	11.0	-	-	-	-	-	-	-	-	8.8	10.0	6.0	-	-
	11	-	-	6.0	-	-	-	9.0	-	-	-	-	-	-	-	-	8.8	6.0	2.0	-	-
	12	-	-	2.0	-	-	-	4.0	-	-	-	-	-	-	-	-	8.8	2.0	1.0	-	-
	13	-	-	1.0	-	-	-	1.0	-	-	-	-	-	-	-	-	8.8	1.0	1.0	-	-
	14	-	-	6.0	-	-	-	12.0	-	-	-	-	-	-	-	-	8.8	7.0	8.8	-	-
	15	-	-	2.0	-	-	-	2.0	-	-	-	-	-	-	-	-	8.8	2.0	7.0	-	-
	16	-	-	1.0	-	-	-	6.0	-	-	-	-	-	-	-	-	8.8	2.0	2.0	-	-
	17	-	-	7.0	-	-	-	11.0	-	-	-	-	-	-	-	-	5.0	11.0	11.0	-	-
	18	-	-	8.0	-	-	-	10.0	-	-	-	-	-	-	-	-	3.0	11.0	9.0	-	-
	19	-	-	9.0	-	-	-	21.0	-	-	-	-	-	-	-	-	8.0	9.0	9.0	-	-
	20	-	-	5.0	-	-	-	10.0	-	-	-	-	-	-	-	-	5.4	9.0	9.0	-	-
	21	-	-	6.0	-	-	-	10.0	-	-	-	-	-	-	-	-	5.6	6.0	6.0	-	-
	22	-	-	7.0	-	-	-	9.0	-	-	-	-	-	-	-	-	3.5	6.0	11.0	-	-
27	23	-	-	9.0	-	-	-	11.0	-	-	-	-	-	-	-	-	7.8	11.0	20.0	-	-
日	0	-	-	16.0	-	-	-	13.0	-	-	-	-	-	-	-	-	9.7	20.0	18.0	-	-
	1	-	-	12.0	-	-	-	8.0	-	-	-	-	-	-	-	-	13.2	13.2	23.0	-	-
	2	-	-	14.0	-	-	-	8.0	-	-	-	-	-	-	-	-	13.0	18.0	18.0	-	-
	3	-	-	21.0	-	-	-	18.0	-	-	-	-	-	-	-	-	13.2	16.0	16.0	-	-
	4	-	-	21.0	-	-	-	22.0	-	-	-	-	-	-	-	-	12.3	19.0	12.0	-	-
	5	-	-	15.0	-	-	-	18.0	-	-	-	-	-	-	-	-	7.1	12.0	7.0	-	-
	6	-	-	9.0	-	-	-	15.0	-	-	-	-	-	-	-	-	5.4	6.0	4.0	-	-
	7	-	-	7.0	-	-	-	6.0	-	-	-	-	-	-	-	-	4.0	7.0	4.0	-	-
	8	-	-	4.0	-	-	-	3.0	-	-	-	-	-	-	-	-	4.0	4.0	7.0	-	-
	9	-	-	4.0	-	-	-	4.0	-	-	-	-	-	-	-	-	4.0	4.0	4.0	-	-
日合計		-	-	202.0	-	-	-	242.0	-	-	-	-	-	-	-	-	192.1	239.0	239.0	-	-

近畿地方整備局 淀川水系 対象洪水観測所時間雨量表

洪水	S36.10.26	高麗川橋	上弓削	京北 (気)	黒田 (1.02)	上黒田	広河原 (1.6)	鎌倉 (1.3)	花背	榎	園部 (1.5)	園部 (気)	園部 (併)	殿田 (1.4)	新町 (0.5)	新庄 (0.4)	亀岡	亀岡 (0.7)	周山 (併)	周山 (0.3)	雲ヶ畑 (0.8)	上賀茂
日	9-10	-	-	-	1.0	-	-	-	1.0	-	-	-	-	-	-	-	-	4.0	-	1.0	-	-
	11	-	-	-	1.0	-	-	-	0.0	-	-	-	-	-	-	-	-	6.0	-	1.0	-	-
	12	-	-	-	1.0	-	-	-	1.0	-	-	-	-	-	-	-	-	1.8	-	1.0	-	-
	13	-	-	-	1.0	-	-	-	1.0	-	-	-	-	-	-	-	-	0.5	-	1.0	-	-
	14	-	-	-	1.0	-	-	-	1.0	-	-	-	-	-	-	-	-	0.5	-	1.0	-	-
	15	-	-	-	1.0	-	-	-	1.0	-	-	-	-	-	-	-	-	1.2	-	0.0	-	-
	16	-	-	-	0.0	-	-	-	1.0	-	-	-	-	-	-	-	-	0.0	-	1.0	-	-
	17	-	-	-	1.0	-	-	-	1.0	-	-	-	-	-	-	-	-	1.0	-	0.0	-	-
	18	-	-	-	1.0	-	-	-	3.0	-	-	-	-	-	-	-	-	0.5	-	1.0	-	-
	19	-	-	-	1.0	-	-	-	1.0	-	-	-	-	-	-	-	-	0.0	-	0.0	-	-
	20	-	-	-	1.0	-	-	-	1.0	-	-	-	-	-	-	-	-	0.0	-	0.0	-	-
	21	-	-	-	1.0	-	-	-	0.0	-	-	-	-	-	-	-	-	0.0	-	0.0	-	-
	22	-	-	-	1.0	-	-	-	1.0	-	-	-	-	-	-	-	-	0.0	-	0.0	-	-
	23	-	-	-	1.0	-	-	-	0.0	-	-	-	-	-	-	-	-	0.0	-	0.0	-	-
	0	-	-	-	1.0	-	-	-	1.0	-	-	-	-	-	-	-	-	0.0	-	0.0	-	-
	1	-	-	-	1.0	-	-	-	0.0	-	-	-	-	-	-	-	-	0.0	-	0.0	-	-
	2	-	-	-	1.0	-	-	-	0.0	-	-	-	-	-	-	-	-	0.0	-	0.0	-	-
	3	-	-	-	1.0	-	-	-	2.0	-	-	-	-	-	-	-	-	0.0	-	0.0	-	-
	4	-	-	-	2.0	-	-	-	1.0	-	-	-	-	-	-	-	-	0.0	-	0.0	-	-
	5	-	-	-	1.0	-	-	-	1.0	-	-	-	-	-	-	-	-	0.0	-	0.0	-	-
	6	-	-	-	1.0	-	-	-	1.0	-	-	-	-	-	-	-	-	0.0	-	0.0	-	-
	7	-	-	-	1.0	-	-	-	2.0	-	-	-	-	-	-	-	-	0.0	-	0.0	-	-
	8	-	-	-	0.0	-	-	-	1.0	-	-	-	-	-	-	-	-	0.0	-	0.0	-	-
	9	-	-	-	0.0	-	-	-	1.0	-	-	-	-	-	-	-	-	0.0	-	0.0	-	-
日合計		-	-	-	22.0	-	-	-	23.0	-	-	-	-	-	-	-	-	15.5	-	7.0	-	-
*総雨量		-	-	-	256.0	-	-	-	310.2	-	-	-	-	-	-	-	-	234.0	-	37.0	-	-

\*総雨量は一連降雨の合計

近畿地方整備局 淀川水系 河養洪水観測所時間雨量表

洪水日	時	京都 (気)	SS6.10.26	京都 (気)	花背 (0.1)	花背峠 (気)	大原	比叡山 (0.9)	香垣 (水)	歌垣 (7.5)	余野	箕面 (気)	西別院 (0.6)	山崎 (3.0)	長岡京 (気)	乙訓	八幡 (7.0)	八幡	巨椋池 (3.5)	松井 (6.9)	宇治	小栗栖	勸修寺
26日	9-10	0.0	0.0	-	-	-	-	0.0	-	-	-	-	-	0.0	-	-	-	-	-	-	0.0	-	-
	11	0.0	0.0	-	-	-	-	0.0	-	-	-	-	-	0.0	-	-	-	-	-	-	0.0	-	-
	12	0.0	0.0	-	-	-	-	0.0	-	-	-	-	-	0.0	-	-	-	-	-	-	0.0	-	-
	13	0.0	0.0	-	-	-	-	0.0	-	-	-	-	-	0.0	-	-	-	-	-	-	0.0	-	-
	14	0.0	0.0	-	-	-	-	0.7	-	-	-	-	-	1.0	-	-	-	-	-	-	0.0	-	-
	15	0.0	0.0	-	-	-	-	1.5	-	-	-	-	-	0.4	-	-	-	-	-	-	0.0	-	-
	16	0.0	0.0	-	-	-	-	0.8	-	-	-	-	-	0.0	-	-	-	-	-	-	0.0	-	-
	17	0.0	0.0	-	-	-	-	0.0	-	-	-	-	-	0.0	-	-	-	-	-	-	0.0	-	-
	18	0.0	0.0	-	-	-	-	0.0	-	-	-	-	-	0.0	-	-	-	-	-	-	0.0	-	-
27日	19	0.0	0.0	-	-	-	-	0.0	-	-	-	-	-	0.0	-	-	-	-	-	-	0.0	-	-
	20	0.0	0.0	-	-	-	-	0.0	-	-	-	-	-	0.0	-	-	-	-	-	-	0.0	-	-
	21	0.0	0.0	-	-	-	-	0.0	-	-	-	-	-	0.0	-	-	-	-	-	-	0.0	-	-
	22	0.0	0.0	-	-	-	-	0.0	-	-	-	-	-	0.0	-	-	-	-	-	-	0.0	-	-
	23	0.0	0.0	-	-	-	-	0.3	-	-	-	-	-	0.3	-	-	-	-	-	-	0.0	-	-
	0	0.0	0.0	-	-	-	-	0.1	-	-	-	-	-	0.0	-	-	-	-	-	-	0.0	-	-
	1	0.0	0.0	-	-	-	-	0.0	-	-	-	-	-	0.0	-	-	-	-	-	-	0.0	-	-
	2	0.0	0.0	-	-	-	-	0.2	-	-	-	-	-	0.0	-	-	-	-	-	-	0.0	-	-
	3	0.0	0.0	-	-	-	-	0.1	-	-	-	-	-	0.3	-	-	-	-	-	-	0.0	-	-
4	0.2	0.2	-	-	-	-	0.2	-	-	-	-	-	0.2	-	-	-	-	-	-	0.0	-	-	
5	0.6	0.6	-	-	-	-	1.2	-	-	-	-	-	4.0	-	-	-	-	-	-	0.6	-	-	
6	2.6	2.6	-	-	-	-	3.2	-	-	-	-	-	6.2	-	-	-	-	-	-	1.7	-	-	
7	1.7	1.7	-	-	-	-	2.1	-	-	-	-	-	8.2	-	-	-	-	-	-	1.5	-	-	
8	9.4	9.4	-	-	-	-	5.2	-	-	-	-	-	1.8	-	-	-	-	-	-	7.2	-	-	
9	2.0	2.0	-	-	-	-	2.2	-	-	-	-	-	2.4	-	-	-	-	-	-	2.4	-	-	
日合計		16.5	16.5	-	-	-	17.8	-	-	-	-	-	24.4	-	-	-	-	-	-	13.4	-	-	
27日	9-10	7.5	7.5	-	-	-	-	8.5	-	-	-	-	-	2.9	-	-	-	-	-	-	3.8	-	-
	11	4.0	4.0	-	-	-	-	3.4	-	-	-	-	-	3.4	-	-	-	-	-	-	0.7	-	-
	12	0.6	0.6	-	-	-	-	0.3	-	-	-	-	-	0.7	-	-	-	-	-	-	0.4	-	-
	13	0.2	0.2	-	-	-	-	0.5	-	-	-	-	-	0.4	-	-	-	-	-	-	0.0	-	-
	14	5.7	5.7	-	-	-	-	8.7	-	-	-	-	-	0.4	-	-	-	-	-	-	2.6	-	-
	15	0.8	0.8	-	-	-	-	0.5	-	-	-	-	-	0.8	-	-	-	-	-	-	0.0	-	-
	16	0.1	0.1	-	-	-	-	2.3	-	-	-	-	-	1.8	-	-	-	-	-	-	0.8	-	-
	17	6.0	6.0	-	-	-	-	3.4	-	-	-	-	-	10.7	-	-	-	-	-	-	4.6	-	-
	18	1.2	1.2	-	-	-	-	2.8	-	-	-	-	-	3.3	-	-	-	-	-	-	1.1	-	-
19	2.3	2.3	-	-	-	-	4.7	-	-	-	-	-	4.6	-	-	-	-	-	-	0.1	-	-	
20	3.6	3.6	-	-	-	-	2.8	-	-	-	-	-	5.0	-	-	-	-	-	-	3.6	-	-	
21	4.2	4.2	-	-	-	-	13.2	-	-	-	-	-	3.4	-	-	-	-	-	-	2.9	-	-	
22	5.2	5.2	-	-	-	-	9.5	-	-	-	-	-	5.8	-	-	-	-	-	-	6.2	-	-	
23	8.6	8.6	-	-	-	-	14.4	-	-	-	-	-	10.4	-	-	-	-	-	-	6.1	-	-	
0	20.2	20.2	-	-	-	-	13.3	-	-	-	-	-	12.0	-	-	-	-	-	-	16.4	-	-	
1	8.8	8.8	-	-	-	-	5.9	-	-	-	-	-	7.7	-	-	-	-	-	-	11.3	-	-	
2	9.4	9.4	-	-	-	-	6.2	-	-	-	-	-	7.9	-	-	-	-	-	-	11.6	-	-	
3	8.8	8.8	-	-	-	-	10.8	-	-	-	-	-	7.3	-	-	-	-	-	-	11.0	-	-	
4	11.0	11.0	-	-	-	-	12.2	-	-	-	-	-	11.3	-	-	-	-	-	-	12.0	-	-	
5	9.0	9.0	-	-	-	-	10.5	-	-	-	-	-	7.6	-	-	-	-	-	-	11.7	-	-	
6	3.2	3.2	-	-	-	-	4.5	-	-	-	-	-	3.5	-	-	-	-	-	-	10.7	-	-	
7	5.6	5.6	-	-	-	-	7.2	-	-	-	-	-	6.0	-	-	-	-	-	-	6.4	-	-	
8	7.4	7.4	-	-	-	-	5.6	-	-	-	-	-	7.6	-	-	-	-	-	-	9.8	-	-	
9	5.0	5.0	-	-	-	-	4.6	-	-	-	-	-	5.3	-	-	-	-	-	-	6.9	-	-	
日合計		138.4	138.4	-	-	-	155.8	-	-	-	-	-	129.8	-	-	-	-	-	-	-	140.7	-	-

近畿地方整備局 淀川水系 対象洪水観測所時雨量表

洪水	S36.10.26	京都 (気)	花背 (0.1)	花背峠 (気)	大原	比叡山 (0.9)	香垣 (水)	歌垣 (7.5)	余野	箕面 (気)	西別院 (0.6)	山崎 (3.0)	長岡京 (気)	乙訓	八幡 (7.0)	八幡	巨椋池 (3.5)	松井 (6.9)	宇治	小栗栖	勸修寺
日	9-10	1.6	-	-	-	1.8	-	-	-	-	-	2.8	-	-	-	-	-	-	2.6	-	-
	11	0.5	-	-	-	0.3	-	-	-	-	-	0.8	-	-	-	-	-	-	0.8	-	-
	12	0.8	-	-	-	0.4	-	-	-	-	-	0.9	-	-	-	-	-	-	1.6	-	-
	13	0.8	-	-	-	1.3	-	-	-	-	-	1.8	-	-	-	-	-	-	1.4	-	-
	14	0.6	-	-	-	1.3	-	-	-	-	-	0.6	-	-	-	-	-	-	1.4	-	-
	15	0.7	-	-	-	1.7	-	-	-	-	-	0.3	-	-	-	-	-	-	0.3	-	-
	16	0.0	-	-	-	0.6	-	-	-	-	-	0.2	-	-	-	-	-	-	0.1	-	-
	17	0.6	-	-	-	0.4	-	-	-	-	-	0.3	-	-	-	-	-	-	0.3	-	-
	18	0.9	-	-	-	1.1	-	-	-	-	-	0.3	-	-	-	-	-	-	0.8	-	-
	19	0.6	-	-	-	0.5	-	-	-	-	-	0.1	-	-	-	-	-	-	0.1	-	-
28	20	0.0	-	-	-	0.1	-	-	-	-	-	0.0	-	-	-	-	-	-	0.0	-	-
日	21	0.0	-	-	-	0.1	-	-	-	-	-	0.0	-	-	-	-	-	-	0.0	-	-
	22	0.0	-	-	-	0.0	-	-	-	-	-	0.0	-	-	-	-	-	-	0.0	-	-
	23	0.0	-	-	-	0.2	-	-	-	-	-	0.0	-	-	-	-	-	-	0.0	-	-
	0	0.0	-	-	-	0.2	-	-	-	-	-	0.0	-	-	-	-	-	-	0.0	-	-
	1	0.0	-	-	-	0.0	-	-	-	-	-	0.0	-	-	-	-	-	-	0.0	-	-
	2	0.0	-	-	-	0.0	-	-	-	-	-	0.0	-	-	-	-	-	-	0.0	-	-
	3	0.0	-	-	-	0.0	-	-	-	-	-	0.0	-	-	-	-	-	-	0.0	-	-
	4	0.0	-	-	-	0.4	-	-	-	-	-	0.0	-	-	-	-	-	-	0.0	-	-
	5	0.0	-	-	-	0.4	-	-	-	-	-	0.0	-	-	-	-	-	-	0.0	-	-
	6	0.0	-	-	-	0.4	-	-	-	-	-	0.0	-	-	-	-	-	-	0.0	-	-
	7	0.0	-	-	-	0.7	-	-	-	-	-	0.0	-	-	-	-	-	-	0.0	-	-
	8	0.0	-	-	-	0.1	-	-	-	-	-	0.0	-	-	-	-	-	-	0.0	-	-
	9	0.0	-	-	-	0.2	-	-	-	-	-	0.0	-	-	-	-	-	-	0.0	-	-
日合計	7.1	-	-	-	-	12.2	-	-	-	-	-	8.1	-	-	-	-	-	-	9.4	-	-
*総雨量	162.0	-	-	-	-	185.8	-	-	-	-	-	162.3	-	-	-	-	-	-	163.5	-	-

\*総雨量は一連降雨の合計

近畿地方整備局 淀川水系 対象洪水観測所時間雨量表

洪水日	時	SS6.10.26 山科 (0.1)	天ヶ瀬 (3.0)	笠取	西宮取 (2.8)	荒木	大津 (2.7)	瀬田川 (2.8)	宮村 (2.8)	田代	信楽 (県)	雲井 (2.4)	信楽 (気)	横山 (6.0)	新田 (1.9)	玉滝 (5.5)	甲賀	柘植 (5.4)	土山 (気)	枚方 (3.1)	枚方 (気)	生駒山 (気)
26 日	9-10	0.0	-	-	-	-	-	0.0	0.0	-	-	0.0	-	-	-	0.0	-	0.0	-	-	-	-
	11	0.0	-	-	-	-	-	0.0	0.0	-	-	0.0	-	-	-	0.0	-	0.0	-	-	-	-
	12	0.0	-	-	-	-	-	0.0	0.0	-	-	0.0	-	-	-	0.0	-	0.0	-	-	-	-
	13	0.0	-	-	-	-	-	0.0	0.0	-	-	0.0	-	-	-	0.0	-	0.0	-	-	-	-
	14	0.0	-	-	-	-	-	0.0	0.0	-	-	0.0	-	-	-	0.0	-	0.0	-	-	-	-
	15	0.0	-	-	-	-	-	0.0	0.0	-	-	0.0	-	-	-	0.0	-	0.3	-	-	-	-
	16	0.0	-	-	-	-	-	0.0	0.0	-	-	0.0	-	-	-	0.0	-	0.2	-	-	-	-
	17	0.0	-	-	-	-	-	0.0	0.0	-	-	0.0	-	-	-	0.0	-	0.1	-	-	-	-
	18	0.0	-	-	-	-	-	0.0	0.0	-	-	0.0	-	-	-	0.0	-	0.0	-	-	-	-
19	0.0	-	-	-	-	-	0.0	0.0	-	-	0.0	-	-	-	0.0	-	0.0	-	-	-	-	
20	0.0	-	-	-	-	-	0.0	0.0	-	-	0.4	-	-	-	0.0	-	0.0	-	-	-	-	
21	0.0	-	-	-	-	-	0.0	0.0	-	-	0.0	-	-	-	1.0	-	5.2	-	-	-	-	
22	0.0	-	-	-	-	-	0.0	0.0	-	-	0.0	-	-	-	0.0	-	3.8	-	-	-	-	
23	0.0	-	-	-	-	-	0.0	0.0	-	-	0.0	-	-	-	0.0	-	2.9	-	-	-	-	
0	0.0	-	-	-	-	-	0.0	0.0	-	-	0.0	-	-	-	0.0	-	5.3	-	-	-	-	
1	0.0	-	-	-	-	-	0.0	0.4	-	-	0.3	-	-	-	2.0	-	6.2	-	-	-	-	
2	0.0	-	-	-	-	-	0.0	0.0	-	-	0.2	-	-	-	1.0	-	6.6	-	-	-	-	
3	0.0	-	-	-	-	-	0.0	0.4	-	-	1.0	-	-	-	2.0	-	4.8	-	-	-	-	
4	0.0	-	-	-	-	-	0.0	0.1	-	-	0.6	-	-	-	1.0	-	5.4	-	-	-	-	
5	1.0	-	-	-	-	-	1.0	2.7	-	-	2.7	-	-	-	6.5	-	10.3	-	-	-	-	
6	1.5	-	-	-	-	-	2.0	1.6	-	-	1.5	-	-	-	4.0	-	7.0	-	-	-	-	
7	2.0	-	-	-	-	-	2.0	5.0	-	-	1.7	-	-	-	3.0	-	7.0	-	-	-	-	
8	3.0	-	-	-	-	-	5.0	3.6	-	-	7.4	-	-	-	9.0	-	7.0	-	-	-	-	
9	2.0	-	-	-	-	-	5.0	4.1	-	-	6.9	-	-	-	2.0	-	3.0	-	-	-	-	
日合計		188.5	-	-	-	-	163.0	17.9	168.5	-	239.0	-	-	-	27.0	-	248.7	-	-	-	-	
27 日	9-10	6.0	-	-	-	-	-	6.0	3.2	-	2.2	-	-	-	1.0	-	1.0	-	-	-	-	
	11	1.0	-	-	-	-	-	1.0	0.4	-	0.9	-	-	-	2.0	-	3.6	-	-	-	-	
	12	0.0	-	-	-	-	-	0.0	0.1	-	0.5	-	-	-	1.0	-	1.5	-	-	-	-	
	13	0.0	-	-	-	-	-	0.0	0.0	-	0.8	-	-	-	0.0	-	1.9	-	-	-	-	
	14	8.5	-	-	-	-	-	2.0	4.6	-	0.2	-	-	-	0.0	-	0.0	-	-	-	-	
	15	0.5	-	-	-	-	-	0.0	0.3	-	2.4	-	-	-	5.0	-	9.1	-	-	-	-	
	16	1.5	-	-	-	-	-	1.0	1.1	-	4.0	-	-	-	2.0	-	5.0	-	-	-	-	
	17	4.0	-	-	-	-	-	4.0	4.7	-	3.6	-	-	-	2.0	-	7.9	-	-	-	-	
	18	2.0	-	-	-	-	-	4.0	1.2	-	3.3	-	-	-	2.0	-	7.2	-	-	-	-	
19	1.5	-	-	-	-	-	0.0	0.0	-	1.7	-	-	-	2.0	-	2.0	-	-	-	-		
20	3.0	-	-	-	-	-	4.0	5.1	-	8.4	-	-	-	6.0	-	9.5	-	-	-	-		
21	9.0	-	-	-	-	-	5.0	5.8	-	18.0	-	-	-	3.0	-	12.0	-	-	-	-		
22	10.0	-	-	-	-	-	11.0	14.5	-	34.0	-	-	-	5.0	-	14.4	-	-	-	-		
23	14.0	-	-	-	-	-	10.0	11.5	-	16.0	-	-	-	6.0	-	7.7	-	-	-	-		
0	14.0	-	-	-	-	-	11.0	9.6	-	8.6	-	-	-	1.0	-	7.4	-	-	-	-		
1	7.0	-	-	-	-	-	4.0	6.4	-	18.4	-	-	-	5.0	-	7.1	-	-	-	-		
2	16.0	-	-	-	-	-	19.0	15.2	-	7.0	-	-	-	3.0	-	5.3	-	-	-	-		
3	10.0	-	-	-	-	-	15.0	14.4	-	23.0	-	-	-	19.0	-	9.6	-	-	-	-		
4	13.0	-	-	-	-	-	13.0	16.6	-	19.4	-	-	-	28.0	-	16.0	-	-	-	-		
5	7.5	-	-	-	-	-	10.0	10.8	-	13.6	-	-	-	14.0	-	16.0	-	-	-	-		
6	8.0	-	-	-	-	-	14.0	13.2	-	18.0	-	-	-	28.0	-	16.0	-	-	-	-		
7	8.0	-	-	-	-	-	8.0	10.6	-	12.0	-	-	-	17.0	-	34.2	-	-	-	-		
8	8.0	-	-	-	-	-	12.0	11.7	-	13.0	-	-	-	21.0	-	34.2	-	-	-	-		
9	6.0	-	-	-	-	-	9.0	7.5	-	10.0	-	-	-	12.0	-	13.8	-	-	-	-		
日合計		188.5	-	-	-	-	163.0	17.9	168.5	-	239.0	-	-	-	185.0	-	248.7	-	-	-	-	

近畿地方整備局 淀川水系 対象洪水観測所時雨量表

洪水日	S36.10.26 山科 (01)	天ヶ瀬 (30)	笠取	西宮取 (28)	荒木	大津 (27)	瀬田川 (27)	宮村 (28)	田代	信楽 (県)	雲井 (24)	信楽 (気)	横山 (60)	新田 (19)	玉滝 (55)	甲賀	柘植 (54)	土山 (気)	枚方 (31)	枚方 (気)	生駒山 (気)
9-10	2.0	-	-	-	-	-	2.0	3.1	-	-	3.2	-	-	-	5.0	-	5.4	-	-	-	-
11	0.5	-	-	-	-	-	0.0	1.3	-	-	2.0	-	-	-	2.0	-	2.9	-	-	-	-
12	0.5	-	-	-	-	-	1.0	0.7	-	-	0.3	-	-	-	1.0	-	0.6	-	-	-	-
13	1.5	-	-	-	-	-	1.0	0.9	-	-	0.1	-	-	-	0.0	-	0.7	-	-	-	-
14	1.0	-	-	-	-	-	1.0	1.6	-	-	1.1	-	-	-	1.0	-	0.9	-	-	-	-
15	0.5	-	-	-	-	-	0.0	0.3	-	-	0.5	-	-	-	0.0	-	0.1	-	-	-	-
16	0.5	-	-	-	-	-	1.0	0.3	-	-	0.1	-	-	-	0.0	-	0.4	-	-	-	-
17	0.0	-	-	-	-	-	1.0	0.6	-	-	0.3	-	-	-	0.0	-	0.5	-	-	-	-
18	1.0	-	-	-	-	-	1.0	0.6	-	-	0.6	-	-	-	0.0	-	0.1	-	-	-	-
19	0.5	-	-	-	-	-	0.0	0.4	-	-	0.4	-	-	-	0.0	-	0.2	-	-	-	-
20	0.0	-	-	-	-	-	0.0	0.0	-	-	0.4	-	-	-	0.0	-	0.1	-	-	-	-
21	0.0	-	-	-	-	-	0.0	0.0	-	-	0.0	-	-	-	0.0	-	0.0	-	-	-	-
22	0.0	-	-	-	-	-	0.0	0.0	-	-	0.0	-	-	-	0.0	-	0.0	-	-	-	-
23	0.0	-	-	-	-	-	0.0	0.0	-	-	0.0	-	-	-	0.0	-	0.0	-	-	-	-
0	0.0	-	-	-	-	-	0.0	0.0	-	-	0.0	-	-	-	0.0	-	0.0	-	-	-	-
1	0.0	-	-	-	-	-	0.0	0.0	-	-	0.0	-	-	-	0.0	-	0.0	-	-	-	-
2	0.0	-	-	-	-	-	0.0	0.0	-	-	0.0	-	-	-	0.0	-	0.0	-	-	-	-
3	0.0	-	-	-	-	-	0.0	0.0	-	-	0.0	-	-	-	0.0	-	0.0	-	-	-	-
4	0.0	-	-	-	-	-	0.0	0.0	-	-	0.0	-	-	-	0.0	-	0.0	-	-	-	-
5	0.0	-	-	-	-	-	0.0	0.0	-	-	0.0	-	-	-	0.0	-	0.0	-	-	-	-
6	0.0	-	-	-	-	-	0.0	0.0	-	-	0.0	-	-	-	0.0	-	0.0	-	-	-	-
7	0.0	-	-	-	-	-	0.0	0.0	-	-	0.0	-	-	-	0.0	-	0.0	-	-	-	-
8	0.0	-	-	-	-	-	0.0	0.0	-	-	0.0	-	-	-	0.0	-	0.0	-	-	-	-
9	0.0	-	-	-	-	-	0.0	0.0	-	-	0.0	-	-	-	0.0	-	0.0	-	-	-	-
日合計	8.0	-	-	-	-	-	8.0	9.8	-	-	9.0	-	-	9.0	-	11.9	-	-	-	-	-
*総雨量	176.0	-	-	-	-	-	186.0	196.2	-	-	288.5	-	-	-	221.0	-	336.6	-	-	-	-

\*総雨量は一連降雨の合計

近畿地方整備局 淀川水系 対象洪水観測所時間雨量表

洪水	S36.10.26	田辺	田辺 (6.8)	田辺 (気)	菱田	井手	木津	奈良 (気)	加茂 (6.7)	鷺峰山 (気)	鷺峰山	布目ダム (水)	藤寺 (水)	高山ダム (水)	多羅尾 (3.7)	尾山 (6.5)	鳥ヶ原 (5.6)	五瀬 (3.4)	島ヶ原	上野 (5.3)	上野 (気)	荒木 (7.1)
日	9-10	-	-	-	-	-	-	0.0	0.0	-	-	-	-	-	-	0.0	0.0	0.0	-	0.0	-	-
	11	-	-	-	-	-	-	0.0	0.0	-	-	-	-	-	-	0.0	0.0	0.0	-	0.0	-	-
	12	-	-	-	-	-	-	0.0	0.0	-	-	-	-	-	-	0.0	0.0	0.0	-	0.0	-	-
	13	-	-	-	-	-	-	0.2	0.0	-	-	-	-	-	-	0.0	0.0	0.0	-	0.0	-	-
	14	-	-	-	-	-	-	0.0	0.0	-	-	-	-	-	-	0.0	0.0	0.0	-	0.0	-	-
	15	-	-	-	-	-	-	0.0	0.0	-	-	-	-	-	-	0.0	0.0	0.0	-	0.0	-	-
	16	-	-	-	-	-	-	0.0	0.0	-	-	-	-	-	-	0.0	0.0	0.0	-	0.0	-	-
	17	-	-	-	-	-	-	0.0	0.0	-	-	-	-	-	-	0.0	0.0	0.0	-	0.0	-	-
	18	-	-	-	-	-	-	0.0	0.0	-	-	-	-	-	-	0.0	0.0	0.0	-	0.0	-	-
	19	-	-	-	-	-	-	0.0	0.1	-	-	-	-	-	-	0.0	0.0	0.0	-	0.0	-	-
26	20	-	-	-	-	-	-	0.2	0.0	-	-	-	-	-	-	0.0	0.2	0.0	-	0.7	-	-
日	21	-	-	-	-	-	-	0.0	0.0	-	-	-	-	-	-	0.0	0.3	0.0	-	1.0	-	-
	22	-	-	-	-	-	-	0.0	0.0	-	-	-	-	-	-	0.0	0.0	0.0	-	0.9	-	-
	23	-	-	-	-	-	-	0.0	0.0	-	-	-	-	-	-	0.0	0.3	0.0	-	0.9	-	-
	0	-	-	-	-	-	-	0.0	0.0	-	-	-	-	-	-	0.0	1.3	0.0	-	1.7	-	-
	1	-	-	-	-	-	-	1.0	0.7	-	-	-	-	-	-	0.0	0.1	0.0	-	3.8	-	-
	2	-	-	-	-	-	-	0.0	0.2	-	-	-	-	-	-	0.0	0.4	0.0	-	1.2	-	-
	3	-	-	-	-	-	-	0.0	0.5	-	-	-	-	-	-	0.0	0.6	0.0	-	1.1	-	-
	4	-	-	-	-	-	-	1.0	0.3	-	-	-	-	-	-	0.0	1.6	0.0	-	2.4	-	-
	5	-	-	-	-	-	-	2.0	1.9	-	-	-	-	-	-	0.0	1.8	0.0	-	2.1	-	-
	6	-	-	-	-	-	-	4.0	2.5	-	-	-	-	-	-	0.0	1.8	0.0	-	3.8	-	-
	7	-	-	-	-	-	-	4.0	5.6	-	-	-	-	-	-	0.0	3.0	0.0	-	3.2	-	-
	8	-	-	-	-	-	-	0.0	6.8	-	-	-	-	-	-	0.0	1.0	0.0	-	4.3	-	-
	9	-	-	-	-	-	-	1.0	1.3	-	-	-	-	-	-	0.0	0.4	0.0	-	2.3	-	-
日合計		-	-	-	-	-	-	13.4	19.9	-	-	-	-	-	-	0.0	12.8	-	-	29.6	-	-
	9-10	-	-	-	-	-	-	0.0	1.2	-	-	-	-	-	-	0.0	0.0	0.0	-	1.6	-	-
	11	-	-	-	-	-	-	2.0	1.6	-	-	-	-	-	-	1.0	0.0	0.0	-	0.0	-	-
	12	-	-	-	-	-	-	1.0	0.2	-	-	-	-	-	-	0.0	0.4	0.0	-	1.1	-	-
	13	-	-	-	-	-	-	0.0	0.1	-	-	-	-	-	-	0.0	1.2	0.0	-	1.7	-	-
	14	-	-	-	-	-	-	1.0	1.1	-	-	-	-	-	-	2.0	0.0	0.0	-	0.0	-	-
	15	-	-	-	-	-	-	0.0	0.6	-	-	-	-	-	-	1.0	1.0	0.0	-	0.8	-	-
	16	-	-	-	-	-	-	5.0	1.6	-	-	-	-	-	-	1.0	1.4	0.0	-	2.3	-	-
	17	-	-	-	-	-	-	3.0	2.7	-	-	-	-	-	-	2.0	0.8	0.0	-	1.9	-	-
	18	-	-	-	-	-	-	1.0	2.4	-	-	-	-	-	-	1.0	0.8	0.0	-	1.6	-	-
	19	-	-	-	-	-	-	4.0	1.0	-	-	-	-	-	-	1.0	1.8	0.0	-	1.3	-	-
	20	-	-	-	-	-	-	2.0	3.3	-	-	-	-	-	-	1.0	14.0	0.0	-	5.3	-	-
	21	-	-	-	-	-	-	1.0	1.0	-	-	-	-	-	-	1.0	16.7	0.0	-	11.3	-	-
27	22	-	-	-	-	-	-	6.0	2.2	-	-	-	-	-	-	4.0	16.2	0.0	-	10.8	-	-
日	23	-	-	-	-	-	-	19.0	9.0	-	-	-	-	-	-	2.0	7.1	0.0	-	7.2	-	-
	0	-	-	-	-	-	-	15.0	12.6	-	-	-	-	-	-	0.0	12.0	0.0	-	5.5	-	-
	1	-	-	-	-	-	-	6.0	10.1	-	-	-	-	-	-	1.0	23.5	0.0	-	6.9	-	-
	2	-	-	-	-	-	-	12.0	8.3	-	-	-	-	-	-	1.0	25.0	0.0	-	10.7	-	-
	3	-	-	-	-	-	-	10.0	11.8	-	-	-	-	-	-	17.0	21.3	0.0	-	31.0	-	-
	4	-	-	-	-	-	-	13.0	8.2	-	-	-	-	-	26.0	16.4	0.0	-	40.3	-	-	
	5	-	-	-	-	-	-	11.0	11.0	-	-	-	-	-	14.0	14.8	0.0	-	23.7	-	-	
	6	-	-	-	-	-	-	11.0	10.0	-	-	-	-	-	10.0	14.5	0.0	-	22.0	-	-	
	7	-	-	-	-	-	-	8.0	8.0	-	-	-	-	-	15.0	11.6	0.0	-	21.3	-	-	
	8	-	-	-	-	-	-	11.0	10.0	-	-	-	-	-	14.0	9.1	0.0	-	17.2	-	-	
	9	-	-	-	-	-	-	11.0	8.0	-	-	-	-	-	12.0	3.9	0.0	-	12.8	-	-	
日合計		-	-	-	-	-	-	153.0	126.0	-	-	-	-	-	126.0	213.5	-	-	238.3	-	-	-



近畿地方整備局 淀川水系 対象洪水観測所時間雨量表

洪水	S36.10.26	田辺	田辺 (6.8)	田辺 (気)	菱田	井手	木津	奈良 (気)	加茂 (6.7)	鷺峰山 (気)	鷺峰山	布目ダム (水)	藤寺 (水)	高山ダム (水)	多羅尾 (3.7)	尾山 (6.5)	鳥ヶ原 (5.6)	五瀬 (3.4)	島ヶ原	上野 (5.3)	上野 (気)	荒木 (7.1)
日	9-10	-	-	-	-	-	-	6.0	4.0	-	-	-	-	-	-	7.0	2.3	-	-	5.4	-	-
	11	-	-	-	-	-	-	1.0	1.5	-	-	-	-	-	-	2.0	0.6	-	-	4.0	-	-
	12	-	-	-	-	-	-	1.0	0.9	-	-	-	-	-	-	1.0	0.2	-	-	1.2	-	-
	13	-	-	-	-	-	-	1.0	1.1	-	-	-	-	-	-	0.0	0.9	-	-	0.0	-	-
	14	-	-	-	-	-	-	1.0	0.7	-	-	-	-	-	-	1.0	0.2	-	-	1.0	-	-
	15	-	-	-	-	-	-	0.0	0.2	-	-	-	-	-	-	0.0	0.8	-	-	0.3	-	-
	16	-	-	-	-	-	-	1.0	0.2	-	-	-	-	-	-	0.0	0.2	-	-	0.1	-	-
	17	-	-	-	-	-	-	0.0	0.4	-	-	-	-	-	-	0.0	0.1	-	-	0.3	-	-
	18	-	-	-	-	-	-	1.0	0.1	-	-	-	-	-	-	0.0	0.4	-	-	0.0	-	-
	19	-	-	-	-	-	-	0.0	0.4	-	-	-	-	-	-	0.0	0.0	-	-	0.0	-	-
	20	-	-	-	-	-	-	1.0	0.1	-	-	-	-	-	-	0.0	0.3	-	-	0.2	-	-
	21	-	-	-	-	-	-	0.0	0.0	-	-	-	-	-	-	0.0	0.4	-	-	0.0	-	-
	22	-	-	-	-	-	-	0.0	0.0	-	-	-	-	-	-	0.0	0.3	-	-	0.0	-	-
	23	-	-	-	-	-	-	0.0	0.0	-	-	-	-	-	-	0.0	0.0	-	-	0.0	-	-
	0	-	-	-	-	-	-	0.0	0.0	-	-	-	-	-	-	0.0	0.0	-	-	0.0	-	-
	1	-	-	-	-	-	-	0.0	0.1	-	-	-	-	-	-	0.0	0.0	-	-	0.0	-	-
	2	-	-	-	-	-	-	0.0	0.1	-	-	-	-	-	-	0.0	0.1	-	-	0.0	-	-
	3	-	-	-	-	-	-	0.0	0.0	-	-	-	-	-	-	0.0	0.0	-	-	0.0	-	-
	4	-	-	-	-	-	-	0.0	0.0	-	-	-	-	-	-	0.0	0.0	-	-	0.0	-	-
	5	-	-	-	-	-	-	0.0	0.0	-	-	-	-	-	-	0.0	0.0	-	-	0.0	-	-
	6	-	-	-	-	-	-	0.0	0.0	-	-	-	-	-	-	0.0	0.0	-	-	0.0	-	-
	7	-	-	-	-	-	-	0.0	0.0	-	-	-	-	-	-	0.0	0.0	-	-	0.0	-	-
	8	-	-	-	-	-	-	0.0	0.0	-	-	-	-	-	-	0.0	0.0	-	-	0.0	-	-
	9	-	-	-	-	-	-	0.0	0.0	-	-	-	-	-	-	0.0	0.0	-	-	0.0	-	-
日合計	-	-	-	-	-	-	-	13.0	9.8	-	-	-	-	-	-	11.0	6.8	-	-	12.7	-	-
*総雨量	-	-	-	-	-	-	-	179.4	155.7	-	-	-	-	-	-	137.0	233.1	-	-	280.5	-	-

\*総雨量は一連降雨の合計

近畿地方整備局 淀川水系 対象洪水観測所時間雨量表

洪水日	SS6.10.26 衣那古 (6.5)	阿保 (5.1)	坂下 (6.3)	阿波 (5.2)	井之市 (水)	斜 (気)	斜ヶ別所 (水)	斜ヶ別所 (6.6)	藤原 (6.1)	壱生ダム (水)	空間 (水)	壱生 (水)	家肝 (水)	名張 (気)	曹爾 (6.8)	曹爾 (水)	青蓮池ダム (水)	名張 (6.4)	国津 (水)	国風山 (気)	伊賀見 (水)
9-10		0.0		0.0				0.0	0.0						0.0			0.0			
11		0.0		0.0				0.0	0.0						0.0			0.0			
12		0.0		0.0				0.0	0.0						0.0			0.0			
13		0.0		0.0				0.0	0.0						0.0			0.0			
14		0.0		0.6				0.0	0.0						1.0			0.1			
15		1.7		0.0				0.0	0.4						0.0			0.1			
16		0.0		0.2				0.0	0.6						4.0			0.2			
17		0.0		0.1				2.4	0.4						4.0			0.3			
18		18		0.2				3.5	0.4						3.0			1.4			
19		19		0.6				2.8	2.0						4.0			2.1			
20		20		7.1				1.4	3.6						2.0			2.2			
21		21		3.0				1.0	1.2						0.0			3.1			
22		22		6.5				1.5	1.6						7.0			3.2			
23		23		11.7				2.3	2.2						4.0			2.7			
0		0		13.5				0.0	1.4						2.0			2.0			
1		1		5.0				0.0	3.2						6.0			5.0			
2		2		1.5				2.0	1.8						8.0			4.8			
3		3		1.5				2.0	1.4						17.0			4.3			
4		4		3.5				1.0	1.6						5.0			3.6			
5		5		7.7				3.0	4.2						14.0			10.0			
6		6		5.8				2.0	4.6						13.0			3.4			
7		7		24.0				4.0	3.4						8.0			13.3			
8		8		30.8				1.0	0.0						22.0			5.8			
9		9		4.9				9.7	0.6						2.0			1.1			
日合計		54.0		228.5				36.6	34.6						126.0			68.7			
9-10		0.2		0.4				0.0	0.6						6.0			7.1			
11		0.6		3.9				0.0	1.0						4.0			1.2			
12		0.2		0.7				0.0	0.2						2.0			0.2			
13		4.5		5.0				1.0	0.0						0.0			2.6			
14		0.5		0.3				2.3	0.2						8.0			1.5			
15		0.0		5.0				1.5	0.2						1.0			1.0			
16		5.5		4.7				1.3	2.8						8.0			2.2			
17		3.3		10.2				3.5	3.8						2.0			4.6			
18		2.2		18.4				0.5	1.4						3.0			1.6			
19		3.0		18.9				3.5	0.4						6.0			2.5			
20		9.0		21.6				3.0	2.4						4.0			4.1			
21		15.5		23.7				1.4	0.6						4.0			0.8			
22		6.0		27.1				7.0	5.5						12.0			17.4			
23		6.1		23.4				10.2	15.8						9.0			18.6			
0		6.6		12.5				16.2	19.8						5.0			10.1			
1		6.4		14.1				9.7	10.4						18.0			13.6			
2		8.4		14.1				18.3	16.3						9.0			13.2			
3		47.0		14.1				20.5	19.4						24.0			17.7			
4		52.0		20.4				15.3	13.9						31.0			33.0			
5		24.0		29.2				10.5	13.7						21.0			21.5			
6		24.0		40.5				14.2	11.6						17.0			16.2			
7		27.0		22.0				18.1	14.2						17.0			15.9			
8		22.0		19.5				9.8	12.0						15.0			19.4			
9		12.0		11.8				11.8	11.8						17.0			20.0			
日合計		281.0		366.5				179.6	178.0						240.0			246.0			

近畿地方整備局 淀川水系 対象洪水観測所時雨量表

洪水 日 時	S36.10.26 衣那古 (6.5)	阿保 (5.1)	坂下 (6.3)	阿波 (5.2)	井之市 (水)	斜 (気)	斜ヶ別所 (水)	斜ヶ別所 (6.6)	藤原 (6.1)	壺生ダム (水)	空間 (水)	壺生 (水)	家肝 (水)	名張 (気)	曹爾 (6.8)	曹爾 (水)	青蓮池ダム (水)	名張 (6.4)	国津 (水)	国風山 (気)	伊賀見 (水)
9-10	-	6.0	-	6.4	-	-	-	7.7	9.0	-	-	-	-	-	14.0	-	-	9.9	-	-	-
11	-	0.2	-	4.1	-	-	-	3.2	4.5	-	-	-	-	-	7.0	-	-	3.6	-	-	-
12	-	3.8	-	1.6	-	-	-	1.5	2.3	-	-	-	-	-	5.0	-	-	1.6	-	-	-
13	-	0.5	-	0.3	-	-	-	0.8	1.4	-	-	-	-	-	2.0	-	-	0.6	-	-	-
14	-	1.0	-	1.7	-	-	-	1.6	1.8	-	-	-	-	-	3.0	-	-	0.8	-	-	-
15	-	0.7	-	0.4	-	-	-	2.1	1.0	-	-	-	-	-	2.0	-	-	0.7	-	-	-
16	-	0.0	-	0.9	-	-	-	1.0	0.6	-	-	-	-	-	2.0	-	-	0.4	-	-	-
17	-	0.0	-	1.0	-	-	-	0.2	0.4	-	-	-	-	-	1.0	-	-	0.2	-	-	-
18	-	0.0	-	0.2	-	-	-	0.2	0.0	-	-	-	-	-	0.0	-	-	0.0	-	-	-
19	-	0.0	-	0.1	-	-	-	0.5	0.3	-	-	-	-	-	0.0	-	-	0.2	-	-	-
20	-	0.0	-	0.1	-	-	-	0.1	0.5	-	-	-	-	-	0.0	-	-	0.0	-	-	-
21	-	0.0	-	0.2	-	-	-	0.0	1.1	-	-	-	-	-	0.0	-	-	0.0	-	-	-
22	-	0.0	-	0.1	-	-	-	0.0	0.6	-	-	-	-	-	1.0	-	-	0.0	-	-	-
23	-	0.0	-	0.0	-	-	-	0.0	0.0	-	-	-	-	-	0.0	-	-	0.0	-	-	-
0	-	0.0	-	0.0	-	-	-	0.0	0.0	-	-	-	-	-	0.0	-	-	0.0	-	-	-
1	-	0.0	-	0.0	-	-	-	0.0	0.0	-	-	-	-	-	0.0	-	-	0.0	-	-	-
2	-	0.0	-	0.0	-	-	-	0.0	0.2	-	-	-	-	-	0.0	-	-	0.0	-	-	-
3	-	0.0	-	0.0	-	-	-	0.0	1.2	-	-	-	-	-	0.0	-	-	0.0	-	-	-
4	-	0.0	-	0.0	-	-	-	0.0	1.1	-	-	-	-	-	0.0	-	-	0.0	-	-	-
5	-	0.0	-	0.0	-	-	-	0.0	1.3	-	-	-	-	-	0.0	-	-	0.0	-	-	-
6	-	0.0	-	0.0	-	-	-	0.0	0.7	-	-	-	-	-	0.0	-	-	0.0	-	-	-
7	-	0.0	-	0.0	-	-	-	0.0	0.0	-	-	-	-	-	0.0	-	-	0.0	-	-	-
8	-	0.0	-	0.0	-	-	-	0.0	0.0	-	-	-	-	-	0.0	-	-	0.0	-	-	-
9	-	0.0	-	0.0	-	-	-	0.0	0.0	-	-	-	-	-	0.0	-	-	0.0	-	-	-
日合計	-	12.2	-	17.1	-	-	-	18.9	28.0	-	-	-	-	-	35.0	-	-	18.0	-	-	-
*総雨量	-	347.2	-	612.1	-	-	-	238.1	240.6	-	-	-	-	-	401.0	-	-	332.7	-	-	-

\*総雨量は一連降雨の合計

近畿地方整備局 淀川水系 対養洪水観測所時雨量表

洪水 日 時	S36.10.26 朝霞 (気)	伊賀丸 (7.2)	太郎生 (水)	太郎生 (5.7)	霧生 (水)	霧生 (5.0)	大字院 (気)	大字院 (水)	古市場 (水)	内牧 (水)	岩端 (5.9)	高尾 (気)	山粕 (7.5)	桃原 (7.1)	桃原 (水)	土屋原 (7.3)	菅野 (水)	神末 (水)	白山 (気)	朝見 (気)	黒津
26 日	9-10	-	-	-	-	-	-	-	0.0	-	0.0	-	-	-	-	-	-	-	-	-	-
	11	-	-	-	-	-	-	-	0.0	-	0.0	-	-	-	-	-	-	-	-	-	-
	12	-	-	-	-	-	-	-	0.0	-	0.0	-	-	-	-	-	-	-	-	-	-
	13	-	-	-	-	-	-	-	0.1	-	1.0	-	-	-	-	-	-	-	-	-	-
	14	-	-	-	-	-	-	-	0.0	-	1.0	-	-	-	-	-	-	-	-	-	-
	15	-	-	-	-	-	-	-	0.1	-	2.0	-	-	-	-	-	-	-	-	-	-
	16	-	-	-	-	-	-	-	0.4	-	3.0	-	-	-	-	-	-	-	-	-	-
	17	-	-	-	-	-	-	-	0.6	-	4.0	-	-	-	-	-	-	-	-	-	-
	18	-	-	-	-	-	-	-	1.0	-	7.0	-	-	-	-	-	-	-	-	-	-
	19	-	-	-	-	-	-	-	2.1	-	7.0	-	-	-	-	-	-	-	-	-	-
	20	-	-	-	-	-	-	-	3.0	-	9.0	-	-	-	-	-	-	-	-	-	-
	21	-	-	-	-	-	-	-	1.6	-	6.0	-	-	-	-	-	-	-	-	-	-
	22	-	-	-	-	-	-	-	2.4	-	11.0	-	-	-	-	-	-	-	-	-	-
	23	-	-	-	-	-	-	-	1.8	-	9.0	-	-	-	-	-	-	-	-	-	-
	0	-	-	-	-	-	-	-	2.0	-	6.0	-	-	-	-	-	-	-	-	-	-
	1	-	-	-	-	-	-	-	5.1	-	18.0	-	-	-	-	-	-	-	-	-	-
	2	-	-	-	-	-	-	-	2.0	-	2.0	-	-	-	-	-	-	-	-	-	-
	3	-	-	-	-	-	-	-	2.5	-	14.0	-	-	-	-	-	-	-	-	-	-
	4	-	-	-	-	-	-	-	4.0	-	9.0	-	-	-	-	-	-	-	-	-	-
	5	-	-	-	-	-	-	-	3.7	-	12.0	-	-	-	-	-	-	-	-	-	-
	6	-	-	-	-	-	-	-	3.8	-	12.0	-	-	-	-	-	-	-	-	-	-
	7	-	-	-	-	-	-	-	4.2	-	7.0	-	-	-	-	-	-	-	-	-	-
	8	-	-	-	-	-	-	-	0.4	-	2.0	-	-	-	-	-	-	-	-	-	-
	9	-	-	-	-	-	-	-	1.0	-	4.0	-	-	-	-	-	-	-	-	-	-
日合計		-	-	-	-	-	-	-	41.8	-	146.0	-	-	-	-	-	-	-	-	-	-
27 日	9-10	-	-	-	-	-	-	-	1.6	-	3.0	-	-	-	-	-	-	-	-	-	-
	11	-	-	-	-	-	-	-	2.0	-	2.0	-	-	-	-	-	-	-	-	-	-
	12	-	-	-	-	-	-	-	0.7	-	1.0	-	-	-	-	-	-	-	-	-	-
	13	-	-	-	-	-	-	-	0.2	-	0.0	-	-	-	-	-	-	-	-	-	-
	14	-	-	-	-	-	-	-	1.1	-	1.0	-	-	-	-	-	-	-	-	-	-
	15	-	-	-	-	-	-	-	1.4	-	0.0	-	-	-	-	-	-	-	-	-	-
	16	-	-	-	-	-	-	-	5.8	-	5.0	-	-	-	-	-	-	-	-	-	-
	17	-	-	-	-	-	-	-	6.4	-	4.0	-	-	-	-	-	-	-	-	-	-
	18	-	-	-	-	-	-	-	1.3	-	5.0	-	-	-	-	-	-	-	-	-	-
	19	-	-	-	-	-	-	-	2.3	-	7.0	-	-	-	-	-	-	-	-	-	-
	20	-	-	-	-	-	-	-	1.4	-	1.0	-	-	-	-	-	-	-	-	-	-
	21	-	-	-	-	-	-	-	1.1	-	5.0	-	-	-	-	-	-	-	-	-	-
	22	-	-	-	-	-	-	-	5.9	-	8.0	-	-	-	-	-	-	-	-	-	-
	23	-	-	-	-	-	-	-	16.1	-	12.0	-	-	-	-	-	-	-	-	-	-
	0	-	-	-	-	-	-	-	24.4	-	16.0	-	-	-	-	-	-	-	-	-	-
	1	-	-	-	-	-	-	-	10.0	-	16.0	-	-	-	-	-	-	-	-	-	-
	2	-	-	-	-	-	-	-	18.2	-	23.0	-	-	-	-	-	-	-	-	-	-
	3	-	-	-	-	-	-	-	15.9	-	26.0	-	-	-	-	-	-	-	-	-	-
	4	-	-	-	-	-	-	-	15.4	-	23.0	-	-	-	-	-	-	-	-	-	-
	5	-	-	-	-	-	-	-	18.4	-	24.0	-	-	-	-	-	-	-	-	-	-
	6	-	-	-	-	-	-	-	15.7	-	20.0	-	-	-	-	-	-	-	-	-	-
	7	-	-	-	-	-	-	-	14.0	-	16.0	-	-	-	-	-	-	-	-	-	-
	8	-	-	-	-	-	-	-	10.7	-	14.0	-	-	-	-	-	-	-	-	-	-
	9	-	-	-	-	-	-	-	10.2	-	13.0	-	-	-	-	-	-	-	-	-	-
日合計		-	-	-	-	-	-	-	200.2	-	245.0	-	-	-	-	-	-	-	-	-	-

近畿地方整備局 淀川水系 対象洪水観測所時雨量表

洪水	S36.10.26	朝霞 (気)	伊賀丸 (7.2)	太郎生 (水)	太郎生 (5.7)	霧生 (水)	霧生 (5.0)	大字陀 (気)	大字陀 (水)	古市場 (水)	内牧 (水)	岩端 (5.9)	高尾 (気)	山和 (7.5)	桃原 (7.1)	桃原 (水)	土屋原 (7.3)	菅野 (水)	神末 (水)	白山 (気)	朝見 (気)	黒津
日	9-10	-	-	-	-	-	-	-	-	9.1	-	11.0	-	-	-	-	-	-	-	-	-	-
	11	-	-	-	-	-	-	-	-	5.8	-	5.0	-	-	-	-	-	-	-	-	-	-
	12	-	-	-	-	-	-	-	-	2.9	-	5.0	-	-	-	-	-	-	-	-	-	-
	13	-	-	-	-	-	-	-	-	1.6	-	2.0	-	-	-	-	-	-	-	-	-	-
	14	-	-	-	-	-	-	-	-	3.6	-	3.0	-	-	-	-	-	-	-	-	-	-
	15	-	-	-	-	-	-	-	-	1.4	-	2.0	-	-	-	-	-	-	-	-	-	-
	16	-	-	-	-	-	-	-	-	0.5	-	1.0	-	-	-	-	-	-	-	-	-	-
	17	-	-	-	-	-	-	-	-	0.3	-	1.0	-	-	-	-	-	-	-	-	-	-
	18	-	-	-	-	-	-	-	-	0.1	-	0.0	-	-	-	-	-	-	-	-	-	-
	19	-	-	-	-	-	-	-	-	0.2	-	0.0	-	-	-	-	-	-	-	-	-	-
28	20	-	-	-	-	-	-	-	-	0.2	-	0.0	-	-	-	-	-	-	-	-	-	-
	21	-	-	-	-	-	-	-	-	0.9	-	1.0	-	-	-	-	-	-	-	-	-	-
	22	-	-	-	-	-	-	-	-	0.6	-	0.0	-	-	-	-	-	-	-	-	-	-
	23	-	-	-	-	-	-	-	-	0.0	-	0.0	-	-	-	-	-	-	-	-	-	-
	0	-	-	-	-	-	-	-	-	0.0	-	0.0	-	-	-	-	-	-	-	-	-	-
	1	-	-	-	-	-	-	-	-	0.0	-	0.0	-	-	-	-	-	-	-	-	-	-
	2	-	-	-	-	-	-	-	-	0.0	-	0.0	-	-	-	-	-	-	-	-	-	-
	3	-	-	-	-	-	-	-	-	0.3	-	0.0	-	-	-	-	-	-	-	-	-	-
	4	-	-	-	-	-	-	-	-	0.3	-	0.0	-	-	-	-	-	-	-	-	-	-
	5	-	-	-	-	-	-	-	-	0.5	-	0.0	-	-	-	-	-	-	-	-	-	-
	6	-	-	-	-	-	-	-	-	0.6	-	0.0	-	-	-	-	-	-	-	-	-	-
	7	-	-	-	-	-	-	-	-	0.0	-	0.0	-	-	-	-	-	-	-	-	-	-
	8	-	-	-	-	-	-	-	-	0.0	-	0.0	-	-	-	-	-	-	-	-	-	-
	9	-	-	-	-	-	-	-	-	0.0	-	0.0	-	-	-	-	-	-	-	-	-	-
日合計		-	-	-	-	-	-	-	-	28.9	-	31.0	-	-	-	-	-	-	-	-	-	-
*総雨量		-	-	-	-	-	-	-	-	270.9	-	422.0	-	-	-	-	-	-	-	-	-	-

\*総雨量は一連降雨の合計

近畿地方整備局 淀川水系 河養洪水観測所時間雨量表

洪水日	S36.10.26	大鳥居	笠取	高井	蜜生	三栖	神吉	桂	中川	北大河原	湯船	東別院	本梅	殿田	岩山	小田原	柳宮	南新田	大河原	大峯	高原	愛宕山	
26日	9-10	-	-	-	-	-	-	-	-	-	-	-	-	-	-	-	0.0	0.0	0.0	0.0	-	-	0.0
	11	-	-	-	-	-	-	-	-	-	-	-	-	-	-	-	0.0	0.0	0.0	0.0	-	-	0.0
	12	-	-	-	-	-	-	-	-	-	-	-	-	-	-	-	0.0	0.0	0.0	0.0	-	-	0.0
	13	-	-	-	-	-	-	-	-	-	-	-	-	-	-	-	0.0	0.0	0.0	0.0	-	-	0.0
	14	-	-	-	-	-	-	-	-	-	-	-	-	-	-	-	0.0	0.4	0.0	0.0	-	-	0.0
	15	-	-	-	-	-	-	-	-	-	-	-	-	-	-	-	0.0	0.2	0.0	0.0	-	-	0.0
	16	-	-	-	-	-	-	-	-	-	-	-	-	-	-	-	0.0	0.0	0.0	0.0	-	-	0.0
	17	-	-	-	-	-	-	-	-	-	-	-	-	-	-	-	0.0	0.0	0.0	0.0	-	-	0.0
	18	-	-	-	-	-	-	-	-	-	-	-	-	-	-	-	0.0	0.0	0.0	0.0	-	-	0.0
	19	-	-	-	-	-	-	-	-	-	-	-	-	-	-	-	0.0	0.0	0.0	0.0	-	-	0.0
	20	-	-	-	-	-	-	-	-	-	-	-	-	-	-	-	0.0	0.8	0.0	0.0	-	-	0.0
	21	-	-	-	-	-	-	-	-	-	-	-	-	-	-	-	0.0	0.4	0.0	0.0	-	-	0.0
	22	-	-	-	-	-	-	-	-	-	-	-	-	-	-	-	0.0	0.4	0.0	0.0	-	-	0.0
	23	-	-	-	-	-	-	-	-	-	-	-	-	-	-	-	0.0	0.2	1.8	1.8	-	-	1.0
	0	-	-	-	-	-	-	-	-	-	-	-	-	-	-	-	0.0	0.6	1.8	1.8	-	-	0.0
	1	-	-	-	-	-	-	-	-	-	-	-	-	-	-	-	0.8	1.4	1.8	1.8	-	-	0.0
	2	-	-	-	-	-	-	-	-	-	-	-	-	-	-	-	0.0	0.6	1.8	1.8	-	-	0.0
	3	-	-	-	-	-	-	-	-	-	-	-	-	-	-	-	0.2	1.3	1.8	1.8	-	-	3.0
	4	-	-	-	-	-	-	-	-	-	-	-	-	-	-	-	0.2	1.5	1.8	1.8	-	-	1.0
	5	-	-	-	-	-	-	-	-	-	-	-	-	-	-	-	2.8	1.8	1.8	1.8	-	-	4.0
	6	-	-	-	-	-	-	-	-	-	-	-	-	-	-	-	1.1	2.0	1.9	1.9	-	-	5.0
	7	-	-	-	-	-	-	-	-	-	-	-	-	-	-	-	3.1	2.4	1.9	1.9	-	-	7.0
	8	-	-	-	-	-	-	-	-	-	-	-	-	-	-	-	6.0	7.4	1.9	1.9	-	-	13.0
	9	-	-	-	-	-	-	-	-	-	-	-	-	-	-	-	3.4	4.8	1.9	1.9	-	-	2.0
	日合計	-	-	-	-	-	-	-	-	-	-	-	-	-	-	-	17.6	26.2	22.0	22.0	-	-	36.0
27日	9-10	-	-	-	-	-	-	-	-	-	-	-	-	-	-	-	1.9	0.7	3.0	3.0	-	-	6.0
	11	-	-	-	-	-	-	-	-	-	-	-	-	-	-	-	0.1	0.0	0.0	0.0	-	-	8.0
	12	-	-	-	-	-	-	-	-	-	-	-	-	-	-	-	0.0	0.1	0.0	0.0	-	-	1.0
	13	-	-	-	-	-	-	-	-	-	-	-	-	-	-	-	0.0	1.3	0.0	0.0	-	-	0.0
	14	-	-	-	-	-	-	-	-	-	-	-	-	-	-	-	4.4	0.0	0.0	0.0	-	-	2.0
	15	-	-	-	-	-	-	-	-	-	-	-	-	-	-	-	0.2	0.2	2.0	2.0	-	-	7.0
	16	-	-	-	-	-	-	-	-	-	-	-	-	-	-	-	0.6	3.0	0.0	0.0	-	-	2.0
	17	-	-	-	-	-	-	-	-	-	-	-	-	-	-	-	5.8	1.9	1.0	1.0	-	-	14.0
	18	-	-	-	-	-	-	-	-	-	-	-	-	-	-	-	2.7	2.3	4.0	4.0	-	-	7.0
	19	-	-	-	-	-	-	-	-	-	-	-	-	-	-	-	1.1	2.5	1.0	1.0	-	-	10.0
	20	-	-	-	-	-	-	-	-	-	-	-	-	-	-	-	1.6	11.8	1.0	1.0	-	-	6.0
	21	-	-	-	-	-	-	-	-	-	-	-	-	-	-	-	6.1	19.0	4.0	4.0	-	-	8.0
	22	-	-	-	-	-	-	-	-	-	-	-	-	-	-	-	14.3	25.0	8.0	8.0	-	-	4.0
	23	-	-	-	-	-	-	-	-	-	-	-	-	-	-	-	12.8	14.4	19.0	19.0	-	-	12.0
	0	-	-	-	-	-	-	-	-	-	-	-	-	-	-	-	10.0	8.8	16.0	16.0	-	-	26.0
	1	-	-	-	-	-	-	-	-	-	-	-	-	-	-	-	6.6	13.8	8.0	8.0	-	-	13.0
	2	-	-	-	-	-	-	-	-	-	-	-	-	-	-	-	12.9	19.0	11.0	11.0	-	-	19.0
	3	-	-	-	-	-	-	-	-	-	-	-	-	-	-	-	16.7	26.5	18.0	18.0	-	-	13.0
	4	-	-	-	-	-	-	-	-	-	-	-	-	-	-	-	16.4	24.0	20.0	20.0	-	-	13.0
	5	-	-	-	-	-	-	-	-	-	-	-	-	-	-	-	10.3	14.7	20.0	20.0	-	-	9.0
	6	-	-	-	-	-	-	-	-	-	-	-	-	-	-	-	13.5	10.8	11.0	11.0	-	-	5.0
	7	-	-	-	-	-	-	-	-	-	-	-	-	-	-	-	11.0	6.1	13.0	13.0	-	-	7.0
	8	-	-	-	-	-	-	-	-	-	-	-	-	-	-	-	12.0	15.0	11.0	11.0	-	-	8.0
	9	-	-	-	-	-	-	-	-	-	-	-	-	-	-	-	10.1	11.0	13.0	13.0	-	-	8.0
	日合計	-	-	-	-	-	-	-	-	-	-	-	-	-	-	-	171.1	231.9	181.0	181.0	-	-	208.0

近畿地方整備局 淀川水系 対象洪水観測所時雨量表

洪水	S36.10.26	大鳥居	笠取	高井	壺生	三栖	神吉	桂	中川	北大河原	湯船	東別院	本梅	殿田	岩山	小田原	朝宮	南新田	大河原	大峯	高原	愛宕山
日	時	9-10	-	-	-	-	-	-	-	-	-	-	-	-	-	-	5.1	3.2	12.0	-	-	1.0
		11	-	-	-	-	-	-	-	-	-	-	-	-	-	-	1.2	2.0	5.0	-	-	1.0
		12	-	-	-	-	-	-	-	-	-	-	-	-	-	-	0.6	0.5	1.0	-	-	2.0
		13	-	-	-	-	-	-	-	-	-	-	-	-	-	-	0.5	0.3	1.0	-	-	1.0
		14	-	-	-	-	-	-	-	-	-	-	-	-	-	-	1.1	1.1	0.0	-	-	0.0
		15	-	-	-	-	-	-	-	-	-	-	-	-	-	-	0.4	0.4	2.0	-	-	1.0
		16	-	-	-	-	-	-	-	-	-	-	-	-	-	-	0.2	1.1	0.0	-	-	1.0
		17	-	-	-	-	-	-	-	-	-	-	-	-	-	-	0.6	0.4	0.0	-	-	1.0
		18	-	-	-	-	-	-	-	-	-	-	-	-	-	-	0.6	0.1	1.0	-	-	1.0
		19	-	-	-	-	-	-	-	-	-	-	-	-	-	-	0.4	0.4	0.0	-	-	0.0
28		20	-	-	-	-	-	-	-	-	-	-	-	-	-	-	0.2	0.5	0.0	-	-	0.0
日		21	-	-	-	-	-	-	-	-	-	-	-	-	-	-	0.0	0.1	0.0	-	-	1.0
		22	-	-	-	-	-	-	-	-	-	-	-	-	-	-	0.0	0.0	0.0	-	-	0.0
		23	-	-	-	-	-	-	-	-	-	-	-	-	-	-	0.0	0.0	0.0	-	-	1.0
		0	-	-	-	-	-	-	-	-	-	-	-	-	-	-	0.0	0.0	0.0	-	-	0.0
		1	-	-	-	-	-	-	-	-	-	-	-	-	-	-	0.0	0.0	0.0	-	-	0.0
		2	-	-	-	-	-	-	-	-	-	-	-	-	-	-	0.0	0.0	0.0	-	-	1.0
		3	-	-	-	-	-	-	-	-	-	-	-	-	-	-	0.0	0.0	0.0	-	-	1.0
		4	-	-	-	-	-	-	-	-	-	-	-	-	-	-	0.0	0.0	0.0	-	-	2.0
		5	-	-	-	-	-	-	-	-	-	-	-	-	-	-	0.0	0.0	0.0	-	-	1.0
		6	-	-	-	-	-	-	-	-	-	-	-	-	-	-	0.0	0.0	0.0	-	-	2.0
		7	-	-	-	-	-	-	-	-	-	-	-	-	-	-	0.0	0.0	0.0	-	-	2.0
		8	-	-	-	-	-	-	-	-	-	-	-	-	-	-	0.0	0.0	0.0	-	-	3.0
		9	-	-	-	-	-	-	-	-	-	-	-	-	-	-	0.0	0.0	0.0	-	-	2.0
		日合計	-	-	-	-	-	-	-	-	-	-	-	-	-	-	10.9	10.1	22.0	-	-	25.0
		*総雨量	-	-	-	-	-	-	-	-	-	-	-	-	-	-	194.6	268.2	228.0	-	-	269.0

\*総雨量は一連降雨の合計

近畿地方整備局 淀川水系 河養洪水観測所時雨量表

洪水日	S36.10.26	魚谷峠	平野	水口	物言	小原	笠取山	天理	鷺家口	世木堰堤	荒冲橋	東本梅						
9-10			0.0	0.0	0.0			0.0		0.0								
11			0.0	0.0	0.0			0.0		0.0								
12			0.0	0.0	0.0			0.0		0.0								
13			0.0	0.0	0.0			0.0		0.0								
14			0.0	0.0	0.4			0.0		0.0								
15			0.0	0.3	0.4			0.0		0.0								
16			0.0	0.0	0.0			0.0		0.0								
17			0.0	0.0	0.0			0.0		0.0								
18			0.0	0.0	0.0			0.0		0.0								
19			0.0	0.0	0.0			0.0		0.0								
20			0.0	0.5	0.4			0.0		0.0								
21			0.0	3.0	0.2			0.0		0.0								
22			0.0	1.5	0.4			0.0		0.0								
23			0.0	1.0	0.1			0.0		0.0								
0			0.0	3.0	0.4			0.0		0.0								
1			0.0	2.7	0.9			0.0		0.5								
2			0.2	0.3	0.2			1.0		1.0								
3			0.0	2.5	0.6			2.5		2.5								
4			0.1	5.3	1.3			2.5		8.8								
5			0.2	14.0	1.4			2.5		13.6								
6			1.8	4.7	1.8			2.5		6.5								
7			1.1	7.7	2.0			2.5		7.1								
8			5.0	6.5	9.4			0.0		8.5								
9			7.5	2.4	9.4			0.0		3.2								
日合計			15.9	57.1	29.4			15.0		51.7								
9-10			5.9	3.0	0.0			1.0		4.7								
11			0.2	2.0	0.0			2.0		4.9								
12			0.3	1.5	0.0			1.0		4.1								
13			0.4	4.5	1.8			0.0		1.5								
14			7.0	3.0	0.0			1.0		0.2								
15			0.0	1.0	0.7			1.0		6.1								
16			1.8	1.0	3.9			5.0		2.1								
17			1.7	2.0	2.0			7.0		7.7								
18			2.7	3.0	3.9			2.0		8.1								
19			1.2	2.0	3.3			6.0		9.3								
20			3.2	8.0	16.8			4.0		5.4								
21			6.0	7.0	17.6			1.0		5.2								
22			10.8	4.0	23.3			6.0		3.5								
23			7.0	2.0	14.2			24.0		14.7								
0			7.0	3.0	12.5			18.0		9.3								
1			9.0	0.5	14.2			7.0		15.9								
2			17.0	5.5	25.8			16.0		15.3								
3			13.5	10.0	23.5			13.0		16.7								
4			13.9	21.0	16.5			11.0		12.9								
5			14.6	24.0	12.8			12.0		16.1								
6			10.8	20.0	19.6			12.0		10.5								
7			9.2	16.0	14.1			12.0		7.5								
8			10.4	13.0	13.5			15.0		7.1								
9			7.6	6.0	4.8			9.0		6.6								
日合計			161.2	163.0	244.8			186.0		195.4								



近畿地方整備局 淀川水系 河養洪水観測所時雨量表

洪水日	S36.10.26	魚谷峠	平野	水口	物言	小原	笠取山	天理	鷺家口	世木堰堤	荒冲橋	東本梅						
時	9-10	-	1.9	2.0	2.7	-	-	8.0	-	1.8	-	-	-	-	-	-	-	-
	11	-	0.5	1.0	1.5	-	-	2.0	-	1.6	-	-	-	-	-	-	-	-
	12	-	0.4	0.2	0.2	-	-	2.0	-	1.6	-	-	-	-	-	-	-	-
	13	-	0.8	1.8	0.3	-	-	2.0	-	1.5	-	-	-	-	-	-	-	-
	14	-	0.8	1.0	0.8	-	-	2.0	-	0.8	-	-	-	-	-	-	-	-
	15	-	0.1	0.0	0.3	-	-	1.0	-	0.5	-	-	-	-	-	-	-	-
	16	-	0.1	0.0	0.1	-	-	0.0	-	0.6	-	-	-	-	-	-	-	-
	17	-	0.2	1.0	0.3	-	-	0.0	-	1.2	-	-	-	-	-	-	-	-
	18	-	0.0	1.0	0.6	-	-	1.0	-	0.3	-	-	-	-	-	-	-	-
	19	-	0.0	0.0	0.6	-	-	0.0	-	0.2	-	-	-	-	-	-	-	-
	20	-	0.0	0.0	0.0	-	-	1.0	-	0.2	-	-	-	-	-	-	-	-
	21	-	0.0	0.0	0.0	-	-	0.0	-	0.2	-	-	-	-	-	-	-	-
	22	-	0.0	0.0	0.0	-	-	0.0	-	0.1	-	-	-	-	-	-	-	-
	23	-	0.0	0.0	0.0	-	-	0.0	-	0.2	-	-	-	-	-	-	-	-
	0	-	0.0	0.0	0.0	-	-	0.0	-	0.2	-	-	-	-	-	-	-	-
	1	-	0.0	0.0	0.0	-	-	0.0	-	0.4	-	-	-	-	-	-	-	-
	2	-	0.0	0.0	0.0	-	-	0.0	-	0.4	-	-	-	-	-	-	-	-
	3	-	0.0	0.0	0.0	-	-	0.0	-	0.2	-	-	-	-	-	-	-	-
	4	-	0.0	0.0	0.0	-	-	0.0	-	0.8	-	-	-	-	-	-	-	-
	5	-	0.0	0.0	0.0	-	-	0.0	-	0.7	-	-	-	-	-	-	-	-
	6	-	0.0	0.0	0.0	-	-	0.0	-	0.9	-	-	-	-	-	-	-	-
	7	-	0.0	0.0	0.0	-	-	0.0	-	0.2	-	-	-	-	-	-	-	-
	8	-	0.0	0.0	0.0	-	-	0.0	-	0.9	-	-	-	-	-	-	-	-
	9	-	0.0	0.0	0.0	-	-	0.0	-	0.8	-	-	-	-	-	-	-	-
日合計	-	-	4.8	8.0	7.4	-	-	19.0	-	16.3	-	-	-	-	-	-	-	-
*総雨量	-	-	181.9	228.1	281.6	-	-	220.0	-	263.4	-	-	-	-	-	-	-	-

近畿地方整備局 淀川水系 対象洪水観測所時間雨量表

洪水	S37.8.24	上弓削 (気)	京北 (気)	黒田 (1.0.2)	上黒田	広河原 (1.6)	鎌倉 (1.3)	花背	榎	園部 (1.5)	園部 (併)	殿田 (1.4)	新町 (0.5)	新庄 (0.4)	亀岡	亀岡 (0.7)	周山 (併)	周山 (0.3)	雲ヶ畑 (0.8)	上賀茂
日	9-10	0.0	0.0	0.0	0.0	0.0	0.0	0.0	0.0	0.0	0.0	0.0	0.0	0.0	0.0	0.0	0.0	0.0	0.0	0.0
	11	0.0	0.0	0.0	0.0	0.0	0.0	0.0	0.0	0.0	0.0	0.0	0.0	0.0	0.0	0.0	0.0	0.0	0.0	0.0
	12	0.0	0.0	0.0	0.0	0.0	0.0	0.0	0.0	0.0	0.0	0.0	0.0	0.0	0.0	0.0	0.0	0.0	0.0	0.0
	13	0.0	0.0	0.0	0.0	0.0	0.0	0.0	0.0	0.0	0.0	0.0	0.0	0.0	0.0	0.0	0.0	0.0	0.0	0.0
	14	0.0	0.0	0.0	0.0	0.0	0.0	0.0	0.0	0.0	0.0	0.0	0.0	0.0	0.0	0.0	0.0	0.0	0.0	0.0
	15	0.0	0.0	0.0	0.0	0.0	0.0	0.0	0.0	0.0	0.0	0.0	0.0	0.0	0.0	0.0	0.0	0.0	0.0	0.0
	16	0.0	0.0	0.0	0.0	0.0	0.0	0.0	0.0	0.0	0.0	0.0	0.0	0.0	0.0	0.0	0.0	0.0	0.0	0.0
	17	0.0	0.0	0.0	0.0	0.0	0.0	0.0	0.0	0.0	0.0	0.0	0.0	0.0	0.0	0.0	0.0	0.0	0.0	0.0
	18	0.0	0.0	0.0	0.0	0.0	0.0	0.0	0.0	0.0	0.0	0.0	0.0	0.0	0.0	0.0	0.0	0.0	0.0	0.0
	19	0.0	0.0	0.0	0.0	0.0	0.0	0.0	0.0	0.0	0.0	0.0	0.0	0.0	0.0	0.0	0.0	0.0	0.0	0.0
	20	0.0	0.0	0.0	0.0	0.0	0.0	0.0	0.0	0.0	0.0	0.0	0.0	0.0	0.0	0.0	0.0	0.0	0.0	0.0
	21	0.0	0.0	0.0	0.0	0.0	0.0	0.0	0.0	0.0	0.0	0.0	0.0	0.0	0.0	0.0	0.0	0.0	0.0	0.0
	22	0.0	0.0	0.0	0.0	0.0	0.0	0.0	0.0	0.0	0.0	0.0	0.0	0.0	0.0	0.0	0.0	0.0	0.0	0.0
	23	0.0	0.0	0.0	0.0	0.0	0.0	0.0	0.0	0.0	0.0	0.0	0.0	0.0	0.0	0.0	0.0	0.0	0.0	0.0
	0	0.0	0.0	0.0	0.0	0.0	0.0	0.0	0.0	0.0	0.0	0.0	0.0	0.0	0.0	0.0	0.0	0.0	0.0	0.0
	1	0.0	0.0	0.0	0.0	0.0	0.0	0.0	0.0	0.0	0.0	0.0	0.0	0.0	0.0	0.0	0.0	0.0	0.0	0.0
	2	0.0	0.0	0.0	0.0	0.0	0.0	0.0	0.0	0.0	0.0	0.0	0.0	0.0	0.0	0.0	0.0	0.0	0.0	0.0
	3	0.0	0.0	0.0	0.0	0.0	0.0	0.0	0.0	0.0	0.0	0.0	0.0	0.0	0.0	0.0	0.0	0.0	0.0	0.0
	4	0.0	0.0	0.0	0.0	0.0	0.0	0.0	0.0	0.0	0.0	0.0	0.0	0.0	0.0	0.0	0.0	0.0	0.0	0.0
	5	0.0	0.0	0.0	0.0	0.0	0.0	0.0	0.0	0.0	0.0	0.0	0.0	0.0	0.0	0.0	0.0	0.0	0.0	0.0
	6	0.0	0.0	0.0	0.0	0.0	0.0	0.0	0.0	0.0	0.0	0.0	0.0	0.0	0.0	0.0	0.0	0.0	0.0	0.0
	7	0.0	0.0	0.0	0.0	0.0	0.0	0.0	0.0	0.0	0.0	0.0	0.0	0.0	0.0	0.0	0.0	0.0	0.0	0.0
	8	0.0	0.0	0.0	0.0	0.0	0.0	0.0	0.0	0.0	0.0	0.0	0.0	0.0	0.0	0.0	0.0	0.0	0.0	0.0
	9	0.0	0.0	0.0	0.0	0.0	0.0	0.0	0.0	0.0	0.0	0.0	0.0	0.0	0.0	0.0	0.0	0.0	0.0	0.0
	日合計	33.0	0.0	50.0	0.0	0.0	0.0	66.0	0.0	0.0	0.0	0.0	0.0	0.0	0.0	0.0	0.0	0.0	0.0	0.0
	9-10	0.0	0.0	0.0	0.0	0.0	0.0	0.0	0.0	0.0	0.0	0.0	0.0	0.0	0.0	0.0	0.0	0.0	0.0	0.0
	11	0.0	0.0	0.0	0.0	0.0	0.0	0.0	0.0	0.0	0.0	0.0	0.0	0.0	0.0	0.0	0.0	0.0	0.0	0.0
	12	0.0	0.0	0.0	0.0	0.0	0.0	0.0	0.0	0.0	0.0	0.0	0.0	0.0	0.0	0.0	0.0	0.0	0.0	0.0
	13	0.0	0.0	0.0	0.0	0.0	0.0	0.0	0.0	0.0	0.0	0.0	0.0	0.0	0.0	0.0	0.0	0.0	0.0	0.0
	14	0.0	0.0	0.0	0.0	0.0	0.0	0.0	0.0	0.0	0.0	0.0	0.0	0.0	0.0	0.0	0.0	0.0	0.0	0.0
	15	0.0	0.0	0.0	0.0	0.0	0.0	0.0	0.0	0.0	0.0	0.0	0.0	0.0	0.0	0.0	0.0	0.0	0.0	0.0
	16	0.0	0.0	0.0	0.0	0.0	0.0	0.0	0.0	0.0	0.0	0.0	0.0	0.0	0.0	0.0	0.0	0.0	0.0	0.0
	17	0.0	0.0	0.0	0.0	0.0	0.0	0.0	0.0	0.0	0.0	0.0	0.0	0.0	0.0	0.0	0.0	0.0	0.0	0.0
	18	0.0	0.0	0.0	0.0	0.0	0.0	0.0	0.0	0.0	0.0	0.0	0.0	0.0	0.0	0.0	0.0	0.0	0.0	0.0
	19	0.0	0.0	0.0	0.0	0.0	0.0	0.0	0.0	0.0	0.0	0.0	0.0	0.0	0.0	0.0	0.0	0.0	0.0	0.0
	20	0.0	0.0	0.0	0.0	0.0	0.0	0.0	0.0	0.0	0.0	0.0	0.0	0.0	0.0	0.0	0.0	0.0	0.0	0.0
	21	0.0	0.0	0.0	0.0	0.0	0.0	0.0	0.0	0.0	0.0	0.0	0.0	0.0	0.0	0.0	0.0	0.0	0.0	0.0
	22	0.0	0.0	0.0	0.0	0.0	0.0	0.0	0.0	0.0	0.0	0.0	0.0	0.0	0.0	0.0	0.0	0.0	0.0	0.0
	23	0.0	0.0	0.0	0.0	0.0	0.0	0.0	0.0	0.0	0.0	0.0	0.0	0.0	0.0	0.0	0.0	0.0	0.0	0.0
	0	0.0	0.0	0.0	0.0	0.0	0.0	0.0	0.0	0.0	0.0	0.0	0.0	0.0	0.0	0.0	0.0	0.0	0.0	0.0
	1	0.0	0.0	1.0	1.0	1.0	2.0	3.0	3.0	3.0	3.0	3.0	3.0	3.0	3.0	3.0	3.0	3.0	3.0	3.0
	2	0.0	0.0	1.0	1.0	1.0	2.0	3.0	3.0	3.0	3.0	3.0	3.0	3.0	3.0	3.0	3.0	3.0	3.0	3.0
	3	1.0	1.0	3.0	3.0	3.0	5.0	5.0	5.0	5.0	5.0	5.0	5.0	5.0	5.0	5.0	5.0	5.0	5.0	5.0
	4	1.0	1.0	2.0	2.0	2.0	4.0	4.0	4.0	4.0	4.0	4.0	4.0	4.0	4.0	4.0	4.0	4.0	4.0	4.0
	5	0.0	0.0	7.0	7.0	7.0	15.0	15.0	15.0	15.0	15.0	15.0	15.0	15.0	15.0	15.0	15.0	15.0	15.0	15.0
	6	6.0	6.0	23.0	23.0	23.0	33.0	33.0	33.0	33.0	33.0	33.0	33.0	33.0	33.0	33.0	33.0	33.0	33.0	33.0
	7	14.0	14.0	5.0	5.0	5.0	14.0	14.0	14.0	14.0	14.0	14.0	14.0	14.0	14.0	14.0	14.0	14.0	14.0	14.0
	8	5.0	5.0	7.0	7.0	7.0	13.0	13.0	13.0	13.0	13.0	13.0	13.0	13.0	13.0	13.0	13.0	13.0	13.0	13.0
	9	6.0	6.0	0.0	0.0	0.0	13.0	13.0	13.0	13.0	13.0	13.0	13.0	13.0	13.0	13.0	13.0	13.0	13.0	13.0
	日合計	33.0	0.0	50.0	0.0	0.0	66.0	66.0	66.0	66.0	66.0	66.0	66.0	66.0	66.0	66.0	66.0	66.0	66.0	66.0

近畿地方整備局 淀川水系 対象洪水観測所時間雨量表

洪水	S37.8.24	高屋川橋	上弓削	京北 (気)	黒田 (1.0.2)	上黒田	広河原 (1.6)	鎌倉 (1.3)	花背	榎	園部 (1.5)	園部 (気)	園部 (府)	殿田 (1.4)	新町 (0.5)	新庄 (0.4)	亀岡	亀岡 (0.7)	周山 (府)	周山 (0.3)	雲ヶ谷畑 (0.8)	上賀茂
日	9-10	-	7.0	-	6.0	-	-	-	3.0	-	-	-	-	-	-	-	-	-	-	-	-	-
	11	-	2.0	-	3.0	-	-	-	3.0	-	-	-	-	-	-	-	-	-	-	-	-	-
	12	-	1.0	-	2.0	-	-	-	2.0	-	-	-	-	-	-	-	-	-	-	-	-	-
	13	-	1.0	-	0.0	-	-	-	0.0	-	-	-	-	-	-	-	-	-	-	-	-	-
	14	-	0.0	-	0.0	-	-	-	0.0	-	-	-	-	-	-	-	-	-	-	-	-	-
	15	-	0.0	-	0.0	-	-	-	0.0	-	-	-	-	-	-	-	-	-	-	-	-	-
	16	-	0.0	-	0.0	-	-	-	0.0	-	-	-	-	-	-	-	-	-	-	-	-	-
	17	-	0.0	-	0.0	-	-	-	0.0	-	-	-	-	-	-	-	-	-	-	-	-	-
	18	-	0.0	-	0.0	-	-	-	0.0	-	-	-	-	-	-	-	-	-	-	-	-	-
	19	-	0.0	-	0.0	-	-	-	0.0	-	-	-	-	-	-	-	-	-	-	-	-	-
	20	-	0.0	-	0.0	-	-	-	0.0	-	-	-	-	-	-	-	-	-	-	-	-	-
	21	-	0.0	-	0.0	-	-	-	0.0	-	-	-	-	-	-	-	-	-	-	-	-	-
	22	-	0.0	-	0.0	-	-	-	0.0	-	-	-	-	-	-	-	-	-	-	-	-	-
	23	-	0.0	-	0.0	-	-	-	0.0	-	-	-	-	-	-	-	-	-	-	-	-	-
	0	-	0.0	-	0.0	-	-	-	0.0	-	-	-	-	-	-	-	-	-	-	-	-	-
	1	-	0.0	-	0.0	-	-	-	0.0	-	-	-	-	-	-	-	-	-	-	-	-	-
	2	-	0.0	-	0.0	-	-	-	0.0	-	-	-	-	-	-	-	-	-	-	-	-	-
	3	-	0.0	-	0.0	-	-	-	0.0	-	-	-	-	-	-	-	-	-	-	-	-	-
	4	-	0.0	-	0.0	-	-	-	0.0	-	-	-	-	-	-	-	-	-	-	-	-	-
	5	-	0.0	-	0.0	-	-	-	0.0	-	-	-	-	-	-	-	-	-	-	-	-	-
	6	-	0.0	-	0.0	-	-	-	0.0	-	-	-	-	-	-	-	-	-	-	-	-	-
	7	-	0.0	-	0.0	-	-	-	0.0	-	-	-	-	-	-	-	-	-	-	-	-	-
	8	-	0.0	-	0.0	-	-	-	0.0	-	-	-	-	-	-	-	-	-	-	-	-	-
	9	-	0.0	-	0.0	-	-	-	0.0	-	-	-	-	-	-	-	-	-	-	-	-	-
日合計		-	11.0	-	11.0	-	-	-	8.0	-	-	-	-	-	-	-	-	-	-	-	-	-
*総雨量		-	44.0	-	61.0	-	-	-	74.0	-	-	-	-	-	-	-	-	-	-	-	-	-

\*総雨量は一連降雨の合計

近畿地方整備局 淀川水系 河養洪水観測所時雨量表

洪水日	時	京都 (気)	京都 (0.1)	花背 (気)	花背 (0.1)	花背 (0.1)	京都	花背 (0.1)	花背 (気)	大原	比叡山 (0.9)	香垣 (水)	歌垣 (7.5)	余野	箕面 (気)	西別院 (0.6)	山崎 (3.0)	長岡京 (気)	乙訓	八幡 (7.0)	八幡	巨椋池 (3.5)	松井 (6.9)	宇治	小栗栖	勸修寺
24日	9-10	0.0	-	-	-	-	-	-	-	-	0.0	-	0.0	0.0	-	-	-	-	-	-	-	-	-	0.0	-	-
	11	0.0	-	-	-	-	-	-	-	-	0.0	-	0.0	0.0	-	-	-	-	-	-	-	-	-	0.0	-	-
	12	0.0	-	-	-	-	-	-	-	-	0.0	-	0.0	0.0	-	-	-	-	-	-	-	-	-	0.0	-	-
	13	0.0	-	-	-	-	-	-	-	-	0.0	-	0.0	0.0	-	-	-	-	-	-	-	-	-	0.0	-	-
	14	0.0	-	-	-	-	-	-	-	-	0.0	-	0.0	0.0	-	-	-	-	-	-	-	-	-	0.0	-	-
	15	0.0	-	-	-	-	-	-	-	-	0.0	-	0.0	0.0	-	-	-	-	-	-	-	-	-	0.0	-	-
	16	0.0	-	-	-	-	-	-	-	-	0.0	-	0.0	0.0	-	-	-	-	-	-	-	-	-	0.0	-	-
	17	0.0	-	-	-	-	-	-	-	-	0.0	-	0.0	0.0	-	-	-	-	-	-	-	-	-	0.0	-	-
	18	0.0	-	-	-	-	-	-	-	-	0.0	-	0.0	0.0	-	-	-	-	-	-	-	-	-	0.0	-	-
19	0.0	-	-	-	-	-	-	-	-	0.0	-	0.0	0.0	-	-	-	-	-	-	-	-	-	0.0	-	-	
20	0.0	-	-	-	-	-	-	-	-	0.0	-	0.0	0.0	-	-	-	-	-	-	-	-	-	0.0	-	-	
21	0.0	-	-	-	-	-	-	-	-	0.0	-	0.0	0.0	-	-	-	-	-	-	-	-	-	0.0	-	-	
22	0.0	-	-	-	-	-	-	-	-	0.0	-	0.0	0.0	-	-	-	-	-	-	-	-	-	0.0	-	-	
23	0.0	-	-	-	-	-	-	-	-	0.0	-	0.0	0.0	-	-	-	-	-	-	-	-	-	0.0	-	-	
0	0.0	-	-	-	-	-	-	-	-	0.0	-	0.0	0.0	-	-	-	-	-	-	-	-	-	0.0	-	-	
1	0.0	-	-	-	-	-	-	-	-	0.0	-	0.0	0.0	-	-	-	-	-	-	-	-	-	0.0	-	-	
2	0.0	-	-	-	-	-	-	-	-	0.0	-	0.0	0.0	-	-	-	-	-	-	-	-	-	0.0	-	-	
3	0.0	-	-	-	-	-	-	-	-	0.0	-	0.0	0.0	-	-	-	-	-	-	-	-	-	0.0	-	-	
4	0.0	-	-	-	-	-	-	-	-	0.0	-	0.0	0.0	-	-	-	-	-	-	-	-	-	0.0	-	-	
5	0.0	-	-	-	-	-	-	-	-	0.0	-	0.0	0.0	-	-	-	-	-	-	-	-	-	0.0	-	-	
6	0.0	-	-	-	-	-	-	-	-	0.0	-	0.0	0.0	-	-	-	-	-	-	-	-	-	0.0	-	-	
7	0.0	-	-	-	-	-	-	-	-	0.0	-	0.0	0.0	-	-	-	-	-	-	-	-	-	0.0	-	-	
8	0.0	-	-	-	-	-	-	-	-	0.0	-	0.0	0.0	-	-	-	-	-	-	-	-	-	0.0	-	-	
9	0.0	-	-	-	-	-	-	-	-	0.0	-	0.0	0.0	-	-	-	-	-	-	-	-	-	0.0	-	-	
日合計		29.2	-	-	-	-	-	-	-	-	56.8	-	11.2	9.5	-	-	-	-	-	-	-	-	-	57.8	-	-
25日	9-10	0.0	-	-	-	-	-	-	-	-	0.5	-	0.0	0.0	-	-	-	-	-	-	-	-	-	0.0	-	-
	11	0.0	-	-	-	-	-	-	-	0.0	0.4	-	0.0	0.0	-	-	-	-	-	-	-	-	-	0.0	-	-
	12	0.0	-	-	-	-	-	-	-	0.0	0.2	-	0.0	0.0	-	-	-	-	-	-	-	-	-	0.0	-	-
	13	0.0	-	-	-	-	-	-	-	0.0	0.0	-	0.0	0.0	-	-	-	-	-	-	-	-	-	0.0	-	-
	14	0.0	-	-	-	-	-	-	-	0.0	0.0	-	0.0	0.0	-	-	-	-	-	-	-	-	-	0.0	-	-
	15	0.0	-	-	-	-	-	-	-	0.0	0.0	-	0.0	0.0	-	-	-	-	-	-	-	-	-	0.0	-	-
	16	0.0	-	-	-	-	-	-	-	0.0	0.0	-	0.0	0.0	-	-	-	-	-	-	-	-	-	0.0	-	-
	17	0.0	-	-	-	-	-	-	-	0.0	0.0	-	0.0	0.0	-	-	-	-	-	-	-	-	-	0.0	-	-
	18	0.0	-	-	-	-	-	-	-	0.0	0.0	-	0.0	0.0	-	-	-	-	-	-	-	-	-	0.0	-	-
19	0.0	-	-	-	-	-	-	-	0.0	0.0	-	0.0	0.0	-	-	-	-	-	-	-	-	-	0.0	-	-	
20	0.0	-	-	-	-	-	-	-	0.0	0.0	-	0.0	0.0	-	-	-	-	-	-	-	-	-	0.0	-	-	
21	0.0	-	-	-	-	-	-	-	0.0	0.0	-	0.0	0.0	-	-	-	-	-	-	-	-	-	0.0	-	-	
22	0.0	-	-	-	-	-	-	-	0.0	0.1	-	0.0	0.0	-	-	-	-	-	-	-	-	-	0.0	-	-	
23	0.0	-	-	-	-	-	-	-	0.0	0.1	-	0.0	0.0	-	-	-	-	-	-	-	-	-	0.0	-	-	
0	0.3	-	-	-	-	-	-	-	0.0	0.1	-	0.0	0.0	-	-	-	-	-	-	-	-	-	0.0	-	-	
1	0.2	-	-	-	-	-	-	-	0.0	0.1	-	0.0	0.0	-	-	-	-	-	-	-	-	-	2.5	-	-	
2	1.9	-	-	-	-	-	-	-	0.0	1.8	-	0.3	0.0	-	-	-	-	-	-	-	-	-	2.3	-	-	
3	1.6	-	-	-	-	-	-	-	0.0	3.2	-	0.0	0.0	-	-	-	-	-	-	-	-	-	3.0	-	-	
4	0.7	-	-	-	-	-	-	-	0.0	2.6	-	0.0	0.0	-	-	-	-	-	-	-	-	-	2.5	-	-	
5	4.0	-	-	-	-	-	-	-	0.0	7.6	-	0.0	0.0	-	-	-	-	-	-	-	-	-	10.5	-	-	
6	10.0	-	-	-	-	-	-	-	0.0	16.0	-	1.3	0.0	-	-	-	-	-	-	-	-	-	14.5	-	-	
7	8.0	-	-	-	-	-	-	-	0.0	16.0	-	5.0	2.8	-	-	-	-	-	-	-	-	-	8.5	-	-	
8	1.6	-	-	-	-	-	-	-	0.0	3.3	-	2.0	4.7	-	-	-	-	-	-	-	-	-	8.5	-	-	
9	0.9	-	-	-	-	-	-	-	0.0	2.5	-	2.0	2.0	-	-	-	-	-	-	-	-	-	4.5	-	-	
日合計		29.2	-	-	-	-	-	-	-	56.8	-	11.2	9.5	-	-	-	-	-	-	-	-	-	-	57.8	-	-

近畿地方整備局 淀川水系 河象洪水観測所時雨量表

洪水	S37.8.24	京都 (気)	京都 (0.1)	花背峠 (気)	大原	比叡山 (0.9)	香垣 (水)	歌垣 (7.5)	余野	箕面 (気)	西別院 (0.6)	山崎 (3.0)	長岡京 (気)	乙訓	八幡 (7.0)	八幡	巨椋池 (3.5)	松井 (6.9)	宇治	小栗栖	勸修寺
日	9-10	0.8	-	-	-	3.6	-	0.3	0.0	-	-	-	-	-	-	-	-	-	1.3	-	-
	11	1.5	-	-	-	6.4	-	2.0	0.0	-	-	-	-	-	-	-	-	-	0.3	-	-
	12	1.5	-	-	-	4.9	-	1.7	0.0	-	-	-	-	-	-	-	-	-	0.0	-	-
	13	0.0	-	-	-	1.0	-	0.3	0.0	-	-	-	-	-	-	-	-	-	0.0	-	-
	14	0.0	-	-	-	0.0	-	0.0	0.0	-	-	-	-	-	-	-	-	-	0.0	-	-
	15	0.0	-	-	-	0.0	-	0.0	0.0	-	-	-	-	-	-	-	-	-	0.0	-	-
	16	0.0	-	-	-	0.0	-	0.0	0.0	-	-	-	-	-	-	-	-	-	0.0	-	-
	17	0.0	-	-	-	0.0	-	0.0	0.0	-	-	-	-	-	-	-	-	-	0.0	-	-
	18	0.0	-	-	-	0.0	-	0.0	0.0	-	-	-	-	-	-	-	-	-	0.0	-	-
	19	0.0	-	-	-	0.0	-	0.0	0.0	-	-	-	-	-	-	-	-	-	0.0	-	-
26	20	0.0	-	-	-	0.0	-	0.0	0.0	-	-	-	-	-	-	-	-	-	0.0	-	-
	21	0.0	-	-	-	0.0	-	0.0	0.0	-	-	-	-	-	-	-	-	-	0.0	-	-
日	22	0.0	-	-	-	0.0	-	0.0	0.0	-	-	-	-	-	-	-	-	-	0.0	-	-
	23	0.0	-	-	-	0.0	-	0.0	0.0	-	-	-	-	-	-	-	-	-	0.0	-	-
	0	0.0	-	-	-	0.0	-	0.0	0.0	-	-	-	-	-	-	-	-	-	0.0	-	-
	1	0.0	-	-	-	0.0	-	0.0	0.0	-	-	-	-	-	-	-	-	-	0.0	-	-
	2	0.0	-	-	-	0.0	-	0.0	0.0	-	-	-	-	-	-	-	-	-	0.0	-	-
	3	0.0	-	-	-	0.0	-	0.0	0.0	-	-	-	-	-	-	-	-	-	0.0	-	-
	4	0.0	-	-	-	0.0	-	0.0	0.0	-	-	-	-	-	-	-	-	-	0.0	-	-
	5	0.0	-	-	-	0.0	-	0.0	0.0	-	-	-	-	-	-	-	-	-	0.0	-	-
	6	0.0	-	-	-	0.0	-	0.0	0.0	-	-	-	-	-	-	-	-	-	0.0	-	-
	7	0.0	-	-	-	0.0	-	0.0	0.0	-	-	-	-	-	-	-	-	-	0.0	-	-
	8	0.0	-	-	-	0.0	-	0.0	0.0	-	-	-	-	-	-	-	-	-	0.0	-	-
	9	0.0	-	-	-	0.0	-	0.0	0.0	-	-	-	-	-	-	-	-	-	0.0	-	-
日合計	3.8	-	-	-	-	15.9	-	4.3	0.0	-	-	-	-	-	-	-	-	-	1.6	-	-
*総雨量	33.0	-	-	-	-	72.7	-	15.3	9.3	-	-	-	-	-	-	-	-	-	59.4	-	-

\*総雨量は一連降雨の合計

近畿地方整備局 淀川水系 河養洪水観測所時雨量表

洪水	S37.8.24	山科 (01)	天ヶ瀬 (30)	笠取	西宮取 (28)	荒木	大津 (27)	宮村 (28)	田代	信楽 (県)	雲井 (24)	信楽 (2)	横山 (60)	新田 (19)	玉滝 (55)	甲賀	柘植 (54)	土山 (2)	枚方 (31)	枚方 (2)	生駒山 (2)
日	9-10	0.0	-	0.0	-	-	0.0	-	-	-	-	-	-	-	0.0	-	0.0	-	-	-	-
	11	0.0	-	0.0	-	-	0.0	-	-	-	-	-	-	-	0.0	-	0.0	-	-	-	-
	12	0.0	-	0.0	-	-	0.0	-	-	-	-	-	-	-	0.0	-	0.0	-	-	-	-
	13	0.0	-	0.0	-	-	0.0	-	-	-	-	-	-	-	0.0	-	0.0	-	-	-	-
	14	0.0	-	0.0	-	-	0.0	-	-	-	-	-	-	-	0.0	-	0.0	-	-	-	-
	15	0.0	-	0.0	-	-	0.0	-	-	-	-	-	-	-	0.0	-	0.0	-	-	-	-
	16	0.0	-	0.0	-	-	0.0	-	-	-	-	-	-	-	0.0	-	0.0	-	-	-	-
	17	0.0	-	0.0	-	-	0.0	-	-	-	-	-	-	-	0.0	-	0.0	-	-	-	-
	18	0.0	-	0.0	-	-	0.0	-	-	-	-	-	-	-	0.0	-	0.0	-	-	-	-
	19	0.0	-	0.0	-	-	0.0	-	-	-	-	-	-	-	0.0	-	0.0	-	-	-	-
24	20	0.0	-	0.0	-	-	0.0	-	-	-	-	-	-	-	0.0	-	0.0	-	-	-	-
日	21	0.0	-	0.0	-	-	0.0	-	-	-	-	-	-	-	0.0	-	0.0	-	-	-	-
	22	0.0	-	0.0	-	-	0.0	-	-	-	-	-	-	-	0.0	-	0.0	-	-	-	-
	23	0.0	-	0.0	-	-	0.0	-	-	-	-	-	-	-	0.0	-	0.0	-	-	-	-
	0	0.0	-	0.0	-	-	0.0	-	-	-	-	-	-	-	0.0	-	0.0	-	-	-	-
	1	0.0	-	0.0	-	-	0.0	-	-	-	-	-	-	-	0.0	-	0.0	-	-	-	-
	2	0.0	-	0.0	-	-	0.0	-	-	-	-	-	-	-	0.0	-	0.0	-	-	-	-
	3	0.0	-	0.0	-	-	0.0	-	-	-	-	-	-	-	0.0	-	0.0	-	-	-	-
	4	0.0	-	0.0	-	-	0.0	-	-	-	-	-	-	-	0.0	-	0.0	-	-	-	-
	5	0.0	-	0.0	-	-	0.0	-	-	-	-	-	-	-	0.0	-	0.0	-	-	-	-
	6	0.0	-	0.0	-	-	0.0	-	-	-	-	-	-	-	0.0	-	0.3	-	-	-	-
	7	0.0	-	0.0	-	-	0.0	-	-	-	-	-	-	-	0.0	-	0.3	-	-	-	-
	8	0.0	-	0.0	-	-	0.0	-	-	-	-	-	-	-	0.0	-	0.3	-	-	-	-
	9	0.0	-	0.0	-	-	0.0	-	-	-	-	-	-	-	0.0	-	0.3	-	-	-	-
日合計		42.5	-	97.6	-	-	113.0	-	-	-	-	-	-	-	103.0	-	188.6	-	-	-	-
	9-10	0.0	-	0.0	-	-	0.0	-	-	-	-	-	-	-	1.0	-	0.3	-	-	-	-
	11	0.0	-	0.0	-	-	0.0	-	-	-	-	-	-	-	0.0	-	0.3	-	-	-	-
	12	0.0	-	0.5	-	-	0.0	-	-	-	-	-	-	-	0.0	-	0.3	-	-	-	-
	13	0.0	-	0.0	-	-	0.0	-	-	-	-	-	-	-	0.0	-	0.3	-	-	-	-
	14	0.0	-	0.0	-	-	0.0	-	-	-	-	-	-	-	0.0	-	0.3	-	-	-	-
	15	0.0	-	0.0	-	-	0.0	-	-	-	-	-	-	-	0.0	-	0.3	-	-	-	-
	16	0.0	-	0.0	-	-	0.0	-	-	-	-	-	-	-	0.0	-	0.4	-	-	-	-
	17	0.0	-	0.0	-	-	0.0	-	-	-	-	-	-	-	0.0	-	0.4	-	-	-	-
	18	0.0	-	0.0	-	-	0.0	-	-	-	-	-	-	-	0.0	-	0.4	-	-	-	-
	19	0.0	-	0.0	-	-	0.0	-	-	-	-	-	-	-	0.0	-	6.6	-	-	-	-
25	20	0.0	-	0.0	-	-	0.0	-	-	-	-	-	-	-	0.0	-	7.4	-	-	-	-
日	21	0.0	-	0.0	-	-	0.0	-	-	-	-	-	-	-	0.0	-	15.0	-	-	-	-
	22	0.0	-	0.0	-	-	0.0	-	-	-	-	-	-	-	0.0	-	17.5	-	-	-	-
	23	0.0	-	0.0	-	-	0.0	-	-	-	-	-	-	-	0.0	-	8.7	-	-	-	-
	0	0.0	-	0.9	-	-	1.0	-	-	-	-	-	-	-	7.0	-	12.8	-	-	-	-
	1	1.5	-	2.6	-	-	2.0	-	-	-	-	-	-	-	7.0	-	18.0	-	-	-	-
	2	1.5	-	3.2	-	-	3.0	-	-	-	-	-	-	-	13.0	-	20.0	-	-	-	-
	3	3.0	-	4.0	-	-	5.0	-	-	-	-	-	-	6.0	-	22.0	-	-	-	-	-
	4	2.0	-	3.8	-	-	10.0	-	-	-	-	-	-	13.0	-	19.0	-	-	-	-	-
	5	6.5	-	13.2	-	-	22.0	-	-	-	-	-	-	23.0	-	8.0	-	-	-	-	-
	6	11.5	-	21.8	-	-	31.0	-	-	-	-	-	-	15.0	-	9.6	-	-	-	-	-
	7	7.5	-	17.7	-	-	14.0	-	-	-	-	-	-	8.0	-	9.2	-	-	-	-	-
	8	5.0	-	8.3	-	-	10.0	-	-	-	-	-	-	6.0	-	7.2	-	-	-	-	-
	9	4.0	-	21.6	-	-	15.0	-	-	-	-	-	-	4.0	-	4.6	-	-	-	-	-
日合計		42.5	-	97.6	-	-	113.0	-	-	-	-	-	-	103.0	-	188.6	-	-	-	-	-

近畿地方整備局 淀川水系 対象洪水観測所時雨量表

洪水日	S37.8.24	山科 (01)	天ヶ瀬 (30)	笠取	西堂取 (28)	荒木	大津 (気)	瀬田川 (27)	宮村 (28)	田代	信楽 (県)	雲井 (24)	信楽 (気)	横山 (60)	新田 (19)	玉滝 (55)	甲賀	柘植 (54)	土山 (気)	枚方 (31)	枚方 (気)	生駒山 (気)
9-10	2.0	-	-	5.7	-	-	-	5.0	-	-	-	-	-	-	-	2.0	-	5.2	-	-	-	-
11	3.0	-	-	2.0	-	-	-	3.0	-	-	-	-	-	-	-	0.0	-	12.0	-	-	-	-
12	4.5	-	-	3.1	-	-	-	2.0	-	-	-	-	-	-	-	0.0	-	6.6	-	-	-	-
13	0.5	-	-	0.1	-	-	-	0.0	-	-	-	-	-	-	-	0.0	-	0.0	-	-	-	-
14	0.0	-	-	0.0	-	-	-	0.0	-	-	-	-	-	-	-	0.0	-	0.0	-	-	-	-
15	0.0	-	-	0.0	-	-	-	0.0	-	-	-	-	-	-	-	0.0	-	0.0	-	-	-	-
16	0.0	-	-	0.0	-	-	-	0.0	-	-	-	-	-	-	-	0.0	-	0.0	-	-	-	-
17	0.0	-	-	0.0	-	-	-	0.0	-	-	-	-	-	-	-	0.0	-	0.0	-	-	-	-
18	0.0	-	-	0.0	-	-	-	0.0	-	-	-	-	-	-	-	0.0	-	0.0	-	-	-	-
19	0.0	-	-	0.0	-	-	-	0.0	-	-	-	-	-	-	-	0.0	-	0.0	-	-	-	-
20	0.0	-	-	0.0	-	-	-	0.0	-	-	-	-	-	-	-	0.0	-	0.0	-	-	-	-
21	0.0	-	-	0.0	-	-	-	0.0	-	-	-	-	-	-	-	0.0	-	0.0	-	-	-	-
22	0.0	-	-	0.0	-	-	-	0.0	-	-	-	-	-	-	-	0.0	-	0.0	-	-	-	-
23	0.0	-	-	0.0	-	-	-	0.0	-	-	-	-	-	-	-	0.0	-	0.0	-	-	-	-
0	0.0	-	-	0.0	-	-	-	0.0	-	-	-	-	-	-	-	0.0	-	0.0	-	-	-	-
1	0.0	-	-	0.0	-	-	-	0.0	-	-	-	-	-	-	-	0.0	-	0.0	-	-	-	-
2	0.0	-	-	0.0	-	-	-	0.0	-	-	-	-	-	-	-	0.0	-	0.0	-	-	-	-
3	0.0	-	-	0.0	-	-	-	0.0	-	-	-	-	-	-	-	0.0	-	0.0	-	-	-	-
4	0.0	-	-	0.0	-	-	-	0.0	-	-	-	-	-	-	-	0.0	-	0.0	-	-	-	-
5	0.0	-	-	0.0	-	-	-	0.0	-	-	-	-	-	-	-	0.0	-	0.0	-	-	-	-
6	0.0	-	-	0.0	-	-	-	0.0	-	-	-	-	-	-	-	0.0	-	0.0	-	-	-	-
7	0.0	-	-	0.0	-	-	-	0.0	-	-	-	-	-	-	-	0.0	-	0.0	-	-	-	-
8	0.0	-	-	0.0	-	-	-	0.0	-	-	-	-	-	-	-	0.0	-	0.0	-	-	-	-
9	0.0	-	-	0.0	-	-	-	0.0	-	-	-	-	-	-	-	0.0	-	0.0	-	-	-	-
日合計	10.0	-	-	10.9	-	-	-	10.0	-	-	-	-	-	-	-	2.0	-	23.8	-	-	-	-
*総雨量	52.5	-	-	108.5	-	-	-	123.0	-	-	-	-	-	-	-	105.0	-	213.6	-	-	-	-

\*総雨量は一連降雨の合計

近畿地方整備局 淀川水系 対象洪水観測所時間雨量表

洪水	SS7.8.24	田辺	田辺 (6.8)	田辺 (気)	菱田	井手	木津	奈良 (気)	加茂 (6.7)	鷺峰山 (気)	鷺峰山	布目ダム (水)	藤寺 (水)	高山ダム (水)	多羅尾 (3.7)	尾山 (6.5)	高ヶ原 (5.6)	五瀬 (3.4)	島ヶ原	上野 (5.3)	上野 (気)	荒木 (7.1)	
日	9-10	-	-	-	-	-	-	-	-	-	-	-	-	-	-	-	-	-	-	-	-	-	-
	11	-	-	-	-	-	-	-	-	-	-	-	-	-	-	-	-	-	-	-	-	-	-
	12	-	-	-	-	-	-	-	-	-	-	-	-	-	-	-	-	-	-	-	-	-	-
	13	-	-	-	-	-	-	-	-	-	-	-	-	-	-	-	-	-	-	-	-	-	-
	14	-	-	-	-	-	-	-	-	-	-	-	-	-	-	-	-	-	-	-	-	-	-
	15	-	-	-	-	-	-	-	-	-	-	-	-	-	-	-	-	-	-	-	-	-	-
	16	-	-	-	-	-	-	-	-	-	-	-	-	-	-	-	-	-	-	-	-	-	-
	17	-	-	-	-	-	-	-	-	-	-	-	-	-	-	-	-	-	-	-	-	-	-
	18	-	-	-	-	-	-	-	-	-	-	-	-	-	-	-	-	-	-	-	-	-	-
	19	-	-	-	-	-	-	-	-	-	-	-	-	-	-	-	-	-	-	-	-	-	-
	20	-	-	-	-	-	-	-	-	-	-	-	-	-	-	-	-	-	-	-	-	-	-
	21	-	-	-	-	-	-	-	-	-	-	-	-	-	-	-	-	-	-	-	-	-	-
	22	-	-	-	-	-	-	-	-	-	-	-	-	-	-	-	-	-	-	-	-	-	-
	23	-	-	-	-	-	-	-	-	-	-	-	-	-	-	-	-	-	-	-	-	-	-
	0	-	-	-	-	-	-	-	-	-	-	-	-	-	-	-	-	-	-	-	-	-	-
	1	-	-	-	-	-	-	-	-	-	-	-	-	-	-	-	-	-	-	-	-	-	-
	2	-	-	-	-	-	-	-	-	-	-	-	-	-	-	-	-	-	-	-	-	-	-
	3	-	-	-	-	-	-	-	-	-	-	-	-	-	-	-	-	-	-	-	-	-	-
	4	-	-	-	-	-	-	-	-	-	-	-	-	-	-	-	-	-	-	-	-	-	-
	5	-	-	-	-	-	-	-	-	-	-	-	-	-	-	-	-	-	-	-	-	-	-
	6	-	-	-	-	-	-	-	-	-	-	-	-	-	-	-	-	-	-	-	-	-	-
	7	-	-	-	-	-	-	-	-	-	-	-	-	-	-	-	-	-	-	-	-	-	-
	8	-	-	-	-	-	-	-	-	-	-	-	-	-	-	-	-	-	-	-	-	-	-
	9	-	-	-	-	-	-	-	-	-	-	-	-	-	-	-	-	-	-	-	-	-	-
日合計		-	-	-	-	-	-	-	-	-	-	-	-	-	-	-	-	-	-	-	-	-	-
	9-10	-	-	-	-	-	-	-	-	-	-	-	-	-	-	-	-	-	-	-	-	-	-
	11	-	-	-	-	-	-	-	-	-	-	-	-	-	-	-	-	-	-	-	-	-	-
	12	-	-	-	-	-	-	-	-	-	-	-	-	-	-	-	-	-	-	-	-	-	-
	13	-	-	-	-	-	-	-	-	-	-	-	-	-	-	-	-	-	-	-	-	-	-
	14	-	-	-	-	-	-	-	-	-	-	-	-	-	-	-	-	-	-	-	-	-	-
	15	-	-	-	-	-	-	-	-	-	-	-	-	-	-	-	-	-	-	-	-	-	-
	16	-	-	-	-	-	-	-	-	-	-	-	-	-	-	-	-	-	-	-	-	-	-
	17	-	-	-	-	-	-	-	-	-	-	-	-	-	-	-	-	-	-	-	-	-	-
	18	-	-	-	-	-	-	-	-	-	-	-	-	-	-	-	-	-	-	-	-	-	-
	19	-	-	-	-	-	-	-	-	-	-	-	-	-	-	-	-	-	-	-	-	-	-
	20	-	-	-	-	-	-	-	-	-	-	-	-	-	-	-	-	-	-	-	-	-	-
	21	-	-	-	-	-	-	-	-	-	-	-	-	-	-	-	-	-	-	-	-	-	-
	22	-	-	-	-	-	-	-	-	-	-	-	-	-	-	-	-	-	-	-	-	-	-
	23	-	-	-	-	-	-	-	-	-	-	-	-	-	-	-	-	-	-	-	-	-	-
	0	-	-	-	-	-	-	-	-	-	-	-	-	-	-	-	-	-	-	-	-	-	-
	1	-	-	-	-	-	-	-	-	-	-	-	-	-	-	-	-	-	-	-	-	-	-
	2	-	-	-	-	-	-	-	-	-	-	-	-	-	-	-	-	-	-	-	-	-	-
	3	-	-	-	-	-	-	-	-	-	-	-	-	-	-	-	-	-	-	-	-	-	-
	4	-	-	-	-	-	-	-	-	-	-	-	-	-	-	-	-	-	-	-	-	-	-
	5	-	-	-	-	-	-	-	-	-	-	-	-	-	-	-	-	-	-	-	-	-	-
	6	-	-	-	-	-	-	-	-	-	-	-	-	-	-	-	-	-	-	-	-	-	-
	7	-	-	-	-	-	-	-	-	-	-	-	-	-	-	-	-	-	-	-	-	-	-
	8	-	-	-	-	-	-	-	-	-	-	-	-	-	-	-	-	-	-	-	-	-	-
	9	-	-	-	-	-	-	-	-	-	-	-	-	-	-	-	-	-	-	-	-	-	-
日合計		-	-	-	-	-	-	-	-	-	-	-	-	-	-	-	-	-	-	-	-	-	-
	9-10	-	-	-	-	-	-	-	-	-	-	-	-	-	-	-	-	-	-	-	-	-	-
	11	-	-	-	-	-	-	-	-	-	-	-	-	-	-	-	-	-	-	-	-	-	-
	12	-	-	-	-	-	-	-	-	-	-	-	-	-	-	-	-	-	-	-	-	-	-
	13	-	-	-	-	-	-	-	-	-	-	-	-	-	-	-	-	-	-	-	-	-	-
	14	-	-	-	-	-	-	-	-	-	-	-	-	-	-	-	-	-	-	-	-	-	-
	15	-	-	-	-	-	-	-	-	-	-	-	-	-	-	-	-	-	-	-	-	-	-
	16	-	-	-	-	-	-	-	-	-	-	-	-	-	-	-	-	-	-	-	-	-	-
	17	-	-	-	-	-	-	-	-	-	-	-	-	-	-	-	-	-	-	-	-	-	-
	18	-	-	-	-	-	-	-	-	-	-	-	-	-	-	-	-	-	-	-	-	-	-
	19	-	-	-	-	-	-	-	-	-	-	-	-	-	-	-	-	-	-	-	-	-	-
	20	-	-	-	-	-	-	-	-	-	-	-	-	-	-	-	-	-	-	-	-	-	-
	21	-	-	-	-	-	-	-	-	-	-	-	-	-	-	-	-	-	-	-	-	-	-
	22	-	-	-	-	-	-	-	-	-	-	-	-	-	-	-	-	-	-	-	-	-	-
	23	-	-	-	-	-	-	-	-	-	-	-	-	-	-	-	-	-	-	-	-	-	-
	0	-	-	-	-	-	-	-	-	-	-	-	-	-	-	-	-	-	-	-	-	-	-
	1	-	-	-	-	-	-	-	-	-	-	-	-	-	-	-	-	-	-	-	-	-	-
	2	-	-	-	-	-	-	-	-	-	-	-	-	-	-	-	-	-	-	-	-	-	-
	3	-	-	-	-	-	-	-	-	-	-	-	-	-	-	-	-	-	-	-	-	-	-
	4	-	-	-	-	-	-	-	-	-	-	-	-	-	-	-	-	-	-	-	-	-	-
	5	-	-	-	-	-	-	-	-	-	-	-	-	-	-	-	-	-	-	-	-	-	-
	6	-	-	-	-	-	-	-	-	-	-	-	-	-	-	-	-	-	-	-	-	-	-
	7	-	-	-	-	-	-	-	-	-	-	-	-	-	-	-	-	-	-	-	-	-	-
	8	-	-	-	-	-	-	-	-	-	-	-	-	-	-	-	-	-	-	-	-	-	-
	9	-	-	-	-	-	-	-	-	-	-	-	-	-	-	-	-	-	-	-	-	-	-
日合計		-	-	-	-	-	-	-	-	-	-	-	-	-	-	-	-	-	-	-	-	-	-
	9-10	-	-	-	-	-	-	-	-	-	-	-	-	-	-	-	-	-	-	-	-	-	-
	11	-	-	-	-	-	-	-	-	-	-	-	-	-	-	-	-	-	-	-	-	-	-
	12	-	-	-	-	-	-	-	-	-	-	-	-	-	-	-	-	-	-	-	-	-	-
	13	-	-	-	-	-	-	-	-	-	-	-	-	-	-	-	-	-	-	-	-	-	-
	14	-	-	-	-	-																	





近畿地方整備局 淀川水系 対象洪水観測所時間雨量表

洪水 日 時	S37.8.24 衣部占 (6.5)	阿保 (5.1)	坂下 (6.3)	阿波 (5.2)	井之市 (水)	斜 (気)	斜ヶ別所 (水)	斜ヶ別所 (6.6)	藤原 (6.1)	壺生ダム (水)	空間 (水)	壺生 (水)	家肝 (水)	名張 (気)	曹爾 (6.8)	曹爾 (水)	青蓮池ダム (水)	名張 (6.4)	国津 (水)	国風山 (気)	伊賀見 (水)
9-10		0.0	-	0.0	-	-	-	0.0	0.0	-	-	0.0	-	-	0.0	-	-	0.0	-	0.0	-
11		0.0	-	0.0	-	-	-	0.0	0.0	-	-	0.0	-	-	0.0	-	-	0.0	-	0.0	-
12		0.0	-	0.0	-	-	-	0.0	0.0	-	-	0.0	-	-	0.0	-	-	0.0	-	0.0	-
13		0.0	-	0.0	-	-	-	0.0	0.0	-	-	0.0	-	-	0.0	-	-	0.0	-	0.0	-
14		0.0	-	0.0	-	-	-	0.0	0.0	-	-	0.0	-	-	0.0	-	-	0.0	-	0.0	-
15		0.0	-	0.0	-	-	-	0.0	0.0	-	-	0.0	-	-	0.0	-	-	0.0	-	0.0	-
16		0.0	-	0.0	-	-	-	0.0	0.0	-	-	0.0	-	-	0.0	-	-	0.0	-	0.0	-
17		0.0	-	0.0	-	-	-	0.0	0.0	-	-	0.0	-	-	0.0	-	-	0.0	-	0.0	-
18		0.0	-	0.0	-	-	-	0.0	0.0	-	-	0.0	-	-	0.0	-	-	0.0	-	0.0	-
19		0.0	-	0.0	-	-	-	0.0	0.0	-	-	0.0	-	-	0.0	-	-	0.0	-	0.0	-
20		0.0	-	0.0	-	-	-	0.0	0.0	-	-	0.0	-	-	0.0	-	-	0.0	-	0.0	-
21		0.0	-	0.0	-	-	-	0.0	0.0	-	-	0.0	-	-	0.0	-	-	0.0	-	0.0	-
22		0.0	-	0.0	-	-	-	0.0	0.0	-	-	0.0	-	-	0.0	-	-	0.0	-	0.0	-
23		0.0	-	0.0	-	-	-	0.0	0.0	-	-	0.0	-	-	0.0	-	-	0.0	-	0.0	-
0		0.0	-	0.0	-	-	-	0.0	0.0	-	-	0.0	-	-	0.0	-	-	0.0	-	0.0	-
1		0.0	-	0.0	-	-	-	0.0	0.0	-	-	0.0	-	-	0.0	-	-	0.0	-	0.0	-
2		0.0	-	0.0	-	-	-	0.0	0.0	-	-	0.0	-	-	0.0	-	-	0.0	-	0.0	-
3		0.0	-	0.0	-	-	-	0.0	0.0	-	-	0.0	-	-	0.0	-	-	0.0	-	0.0	-
4		0.0	-	0.0	-	-	-	0.0	0.0	-	-	0.0	-	-	0.0	-	-	0.0	-	0.0	-
5		0.0	-	0.0	-	-	-	0.0	0.0	-	-	0.0	-	-	0.0	-	-	0.0	-	0.0	-
6		0.0	-	0.0	-	-	-	0.0	0.0	-	-	0.0	-	-	0.0	-	-	0.0	-	0.0	-
7		0.0	-	0.0	-	-	-	0.0	0.0	-	-	0.0	-	-	0.0	-	-	0.0	-	0.0	-
8		0.0	-	0.0	-	-	-	0.0	0.0	-	-	0.0	-	-	0.0	-	-	0.0	-	0.0	-
9		0.0	-	0.0	-	-	-	0.0	0.0	-	-	0.0	-	-	0.0	-	-	0.0	-	0.0	-
日合計		0.0	-	0.0	-	-	-	0.0	0.0	-	-	0.0	-	-	6.4	-	-	0.0	-	0.0	-
9-10		0.0	-	0.0	-	-	-	0.0	0.0	-	-	0.0	-	-	1.3	-	-	0.0	-	0.0	-
11		0.0	-	0.0	-	-	-	0.0	0.0	-	-	0.0	-	-	0.0	-	-	0.0	-	0.0	-
12		0.0	-	0.0	-	-	-	0.0	0.0	-	-	0.0	-	-	0.0	-	-	0.0	-	0.0	-
13		0.0	-	0.0	-	-	-	0.0	0.0	-	-	0.0	-	-	0.0	-	-	0.9	-	0.0	-
14		0.0	-	0.0	-	-	-	0.0	0.0	-	-	0.0	-	-	0.0	-	-	0.2	-	0.0	-
15		0.0	-	0.0	-	-	-	0.0	0.2	-	-	1.0	-	-	0.0	-	-	0.2	-	0.0	-
16		0.0	-	0.0	-	-	-	0.0	0.0	-	-	0.0	-	-	0.0	-	-	0.1	-	0.0	-
17		0.0	-	0.0	-	-	-	0.0	0.4	-	-	1.0	-	-	0.0	-	-	2.9	-	0.0	-
18		0.0	-	0.0	-	-	-	0.0	0.2	-	-	1.0	-	-	0.0	-	-	3.7	-	0.0	-
19		0.0	-	0.0	-	-	-	0.0	0.2	-	-	0.0	-	-	0.0	-	-	10.0	-	0.0	-
20		0.0	-	0.0	-	-	-	0.0	0.2	-	-	0.0	-	-	0.0	-	-	10.0	-	0.0	-
21		0.0	-	0.0	-	-	-	0.0	0.0	-	-	1.0	-	-	0.0	-	-	5.2	-	0.0	-
22		0.0	-	0.0	-	-	-	0.0	2.0	-	-	3.0	-	-	0.0	-	-	1.5	-	38.0	-
23		0.0	-	0.0	-	-	-	0.0	9.8	-	-	16.0	-	-	0.0	-	-	4.3	-	9.0	-
0		8.0	-	9.0	-	-	-	7.0	6.2	-	-	6.4	-	-	32.9	-	-	7.9	-	21.0	-
1		17.0	-	17.5	-	-	-	8.0	6.0	-	-	16.0	-	-	16.4	-	-	8.2	-	0.0	-
2		41.0	-	41.0	-	-	-	5.0	11.5	-	-	12.0	-	-	22.7	-	-	14.4	-	32.0	-
3		25.3	-	25.3	-	-	-	16.0	23.0	-	-	25.0	-	-	30.3	-	-	23.9	-	29.0	-
4		38.0	-	50.9	-	-	-	19.0	22.0	-	-	0.0	-	-	26.5	-	-	17.3	-	24.0	-
5		29.0	-	49.1	-	-	-	10.0	7.6	-	-	46.0	-	-	19.1	-	-	10.6	-	16.0	-
6		8.0	-	61.6	-	-	-	17.0	12.6	-	-	11.0	-	-	12.6	-	-	13.7	-	25.0	-
7		4.0	-	11.5	-	-	-	8.0	13.6	-	-	11.0	-	-	19.1	-	-	5.5	-	9.0	-
8		2.0	-	7.0	-	-	-	13.0	14.6	-	-	10.1	-	-	8.5	-	-	17.0	-	17.0	-
9		0.0	-	5.0	-	-	-	16.0	9.6	-	-	10.0	-	-	10.1	-	-	4.3	-	8.0	-
日合計		178.0	-	320.6	-	-	-	129.0	139.7	-	-	166.0	-	-	224.0	-	-	144.2	-	232.0	-

近畿地方整備局 淀川水系 対象洪水観測所時間雨量表

洪水 日 時	S37.8.24 衣那古 (6.5)	阿保 (5.1)	坂下 (6.3)	阿波 (5.2)	井之市 (水)	針 (気)	針ヶ別所 (水)	針ヶ別所 (6.6)	藤原 (6.1)	壺生ダム (水)	空間 (水)	壺生 (水)	家肝 (水)	名張 (気)	曹爾 (6.8)	曹爾 (水)	青蓮池ダム (水)	名張 (6.4)	国津 (水)	国風山 (気)	伊賀見 (水)
9-10	-	0.0	-	6.0	-	-	-	12.0	4.6	-	-	4.0	-	-	2.5	-	-	1.2	-	5.0	-
11	-	0.0	-	0.0	-	-	-	13.0	1.8	-	-	2.0	-	-	0.0	-	-	0.1	-	2.0	-
12	-	0.0	-	0.0	-	-	-	0.0	0.0	-	-	0.0	-	-	0.0	-	-	0.0	-	1.0	-
13	-	0.0	-	0.0	-	-	-	0.0	0.0	-	-	0.0	-	-	0.0	-	-	0.0	-	0.0	-
14	-	0.0	-	0.0	-	-	-	0.0	0.0	-	-	0.0	-	-	0.0	-	-	0.0	-	0.0	-
15	-	0.0	-	0.0	-	-	-	0.0	0.0	-	-	0.0	-	-	0.0	-	-	0.0	-	0.0	-
16	-	0.0	-	0.0	-	-	-	0.0	0.0	-	-	0.0	-	-	0.0	-	-	0.0	-	0.0	-
17	-	0.0	-	0.0	-	-	-	0.0	0.0	-	-	0.0	-	-	0.0	-	-	0.0	-	0.0	-
18	-	0.0	-	0.0	-	-	-	0.0	0.0	-	-	0.0	-	-	0.0	-	-	0.0	-	0.0	-
19	-	0.0	-	0.0	-	-	-	0.0	0.0	-	-	0.0	-	-	0.0	-	-	0.0	-	0.0	-
20	-	0.0	-	0.0	-	-	-	0.0	0.0	-	-	0.0	-	-	0.0	-	-	0.0	-	0.0	-
21	-	0.0	-	0.0	-	-	-	0.0	0.0	-	-	0.0	-	-	0.0	-	-	0.0	-	0.0	-
22	-	0.0	-	0.0	-	-	-	0.0	0.0	-	-	0.0	-	-	0.0	-	-	0.0	-	0.0	-
23	-	0.0	-	0.0	-	-	-	0.0	0.0	-	-	0.0	-	-	0.0	-	-	0.0	-	0.0	-
0	-	0.0	-	0.0	-	-	-	0.0	0.0	-	-	0.0	-	-	0.0	-	-	0.0	-	0.0	-
1	-	0.0	-	0.0	-	-	-	0.0	0.0	-	-	0.0	-	-	0.0	-	-	0.0	-	0.0	-
2	-	0.0	-	0.0	-	-	-	0.0	0.0	-	-	0.0	-	-	0.0	-	-	0.0	-	0.0	-
3	-	0.0	-	0.0	-	-	-	0.0	0.0	-	-	0.0	-	-	0.0	-	-	0.0	-	0.0	-
4	-	0.0	-	0.0	-	-	-	0.0	0.0	-	-	0.0	-	-	0.0	-	-	0.0	-	0.0	-
5	-	0.0	-	0.0	-	-	-	0.0	0.0	-	-	0.0	-	-	0.0	-	-	0.0	-	0.0	-
6	-	0.0	-	0.0	-	-	-	0.0	0.0	-	-	0.0	-	-	0.0	-	-	0.0	-	0.0	-
7	-	0.0	-	0.0	-	-	-	0.0	0.0	-	-	0.0	-	-	0.0	-	-	0.0	-	0.0	-
8	-	0.0	-	0.0	-	-	-	0.0	0.0	-	-	0.0	-	-	0.0	-	-	0.0	-	0.0	-
9	-	0.0	-	0.0	-	-	-	0.0	0.0	-	-	0.0	-	-	0.0	-	-	0.0	-	0.0	-
日合計	-	0.0	-	6.0	-	-	-	25.0	6.4	-	-	6.0	-	-	5.0	-	-	1.3	-	8.0	-
*総雨量	-	178.0	-	326.6	-	-	-	154.0	146.1	-	-	172.0	-	-	235.4	-	-	145.3	-	240.0	-

\*総雨量は一連降雨の合計

近畿地方整備局 淀川水系 河養洪水観測所時雨量表

洪水	S37.8.24	伊賀川 (7.2)	太郎生 (水)	太郎生 (5.7)	霧生 (水)	霧生 (5.0)	大字院 (水)	大字院 (水)	古市場 (水)	内牧 (水)	岩端 (5.9)	高尾 (水)	山粕 (7.5)	桃原 (7.1)	桃原 (水)	土屋原 (7.3)	菅野 (水)	神末 (水)	白山 (水)	粥見 (水)	黒津
日	9-10	-	-	-	-	-	-	-	0.0	-	0.0	-	-	-	-	-	-	-	-	-	-
	11	-	-	-	-	-	-	-	0.0	-	0.0	-	-	-	-	-	-	-	-	-	-
	12	-	-	-	-	-	-	-	0.0	-	0.0	-	-	-	-	-	-	-	-	-	-
	13	-	-	-	-	-	-	-	0.0	-	0.0	-	-	-	-	-	-	-	-	-	-
	14	-	-	-	-	-	-	-	0.0	-	0.0	-	-	-	-	-	-	-	-	-	-
	15	-	-	-	-	-	-	-	0.0	-	0.0	-	-	-	-	-	-	-	-	-	-
	16	-	-	-	-	-	-	-	0.0	-	0.0	-	-	-	-	-	-	-	-	-	-
	17	-	-	-	-	-	-	-	0.0	-	0.0	-	-	-	-	-	-	-	-	-	-
	18	-	-	-	-	-	-	-	0.0	-	0.0	-	-	-	-	-	-	-	-	-	-
	19	-	-	-	-	-	-	-	0.0	-	0.0	-	-	-	-	-	-	-	-	-	-
24	20	-	-	-	-	-	-	-	0.0	-	0.0	-	-	-	-	-	-	-	-	-	-
日	21	-	-	-	-	-	-	-	0.0	-	0.0	-	-	-	-	-	-	-	-	-	-
	22	-	-	-	-	-	-	-	0.0	-	0.0	-	-	-	-	-	-	-	-	-	-
	23	-	-	-	-	-	-	-	0.0	-	0.0	-	-	-	-	-	-	-	-	-	-
	0	-	-	-	-	-	-	-	0.0	-	0.0	-	-	-	-	-	-	-	-	-	-
	1	-	-	-	-	-	-	-	0.0	-	0.0	-	-	-	-	-	-	-	-	-	-
	2	-	-	-	-	-	-	-	0.0	-	0.0	-	-	-	-	-	-	-	-	-	-
	3	-	-	-	-	-	-	-	0.0	-	0.0	-	-	-	-	-	-	-	-	-	-
	4	-	-	-	-	-	-	-	0.0	-	0.0	-	-	-	-	-	-	-	-	-	-
	5	-	-	-	-	-	-	-	0.0	-	0.0	-	-	-	-	-	-	-	-	-	-
	6	-	-	-	-	-	-	-	0.0	-	0.0	-	-	-	-	-	-	-	-	-	-
	7	-	-	-	-	-	-	-	0.0	-	0.0	-	-	-	-	-	-	-	-	-	-
	8	-	-	-	-	-	-	-	0.0	-	0.0	-	-	-	-	-	-	-	-	-	-
	9	-	-	-	-	-	-	-	0.0	-	0.0	-	-	-	-	-	-	-	-	-	-
日合計		-	-	-	-	-	-	-	0.0	-	0.0	-	-	-	-	-	-	-	-	-	-
	9-10	-	-	-	-	-	-	-	0.0	-	0.0	-	-	-	-	-	-	-	-	-	-
	11	-	-	-	-	-	-	-	0.0	-	0.0	-	-	-	-	-	-	-	-	-	-
	12	-	-	-	-	-	-	-	0.0	-	0.0	-	-	-	-	-	-	-	-	-	-
	13	-	-	-	-	-	-	-	0.0	-	0.0	-	-	-	-	-	-	-	-	-	-
	14	-	-	-	-	-	-	-	0.0	-	0.0	-	-	-	-	-	-	-	-	-	-
	15	-	-	-	-	-	-	-	0.0	-	0.0	-	-	-	-	-	-	-	-	-	-
	16	-	-	-	-	-	-	-	0.0	-	0.0	-	-	-	-	-	-	-	-	-	-
	17	-	-	-	-	-	-	-	0.0	-	0.0	-	-	-	-	-	-	-	-	-	-
	18	-	-	-	-	-	-	-	0.0	-	0.0	-	-	-	-	-	-	-	-	-	-
	19	-	-	-	-	-	-	-	0.0	-	0.0	-	-	-	-	-	-	-	-	-	-
25	20	-	-	-	-	-	-	-	2.0	-	2.0	-	-	-	-	-	-	-	-	-	-
日	21	-	-	-	-	-	-	-	1.0	-	2.0	-	-	-	-	-	-	-	-	-	-
	22	-	-	-	-	-	-	-	3.0	-	4.0	-	-	-	-	-	-	-	-	-	-
	23	-	-	-	-	-	-	-	20.0	-	19.0	-	-	-	-	-	-	-	-	-	-
	0	-	-	-	-	-	-	-	12.0	-	18.0	-	-	-	-	-	-	-	-	-	-
	1	-	-	-	-	-	-	-	6.0	-	12.0	-	-	-	-	-	-	-	-	-	-
	2	-	-	-	-	-	-	-	7.0	-	17.0	-	-	-	-	-	-	-	-	-	-
	3	-	-	-	-	-	-	-	9.0	-	27.0	-	-	-	-	-	-	-	-	-	-
	4	-	-	-	-	-	-	-	17.0	-	17.0	-	-	-	-	-	-	-	-	-	-
	5	-	-	-	-	-	-	-	19.0	-	15.0	-	-	-	-	-	-	-	-	-	-
	6	-	-	-	-	-	-	-	5.0	-	10.0	-	-	-	-	-	-	-	-	-	-
	7	-	-	-	-	-	-	-	7.0	-	13.0	-	-	-	-	-	-	-	-	-	-
	8	-	-	-	-	-	-	-	9.0	-	6.0	-	-	-	-	-	-	-	-	-	-
	9	-	-	-	-	-	-	-	8.0	-	4.0	-	-	-	-	-	-	-	-	-	-
日合計		-	-	-	-	-	-	-	125.0	-	168.0	-	-	-	-	-	-	-	-	-	-

近畿地方整備局 淀川水系 対象洪水観測所時雨量表

洪水	S37.8.24	朝霞 (気)	伊賀丸 (7.2)	太郎生 (水)	太郎生 (5.7)	霧生 (水)	霧生 (5.0)	大字泥 (気)	大字泥 (水)	古市場 (水)	内牧 (水)	岩端 (5.9)	高尾 (気)	山和 (7.5)	桃原 (7.1)	桃原 (水)	土屋原 (7.3)	菅野 (水)	神末 (水)	白山 (気)	朝見 (気)	黒津
日	9-10	-	-	-	-	-	-	-	-	3.0	-	3.0	-	-	-	-	-	-	-	-	-	-
	11	-	-	-	-	-	-	-	-	1.0	-	0.0	-	-	-	-	-	-	-	-	-	-
	12	-	-	-	-	-	-	-	-	0.0	-	0.0	-	-	-	-	-	-	-	-	-	-
	13	-	-	-	-	-	-	-	-	0.0	-	0.0	-	-	-	-	-	-	-	-	-	-
	14	-	-	-	-	-	-	-	-	0.0	-	0.0	-	-	-	-	-	-	-	-	-	-
	15	-	-	-	-	-	-	-	-	0.0	-	0.0	-	-	-	-	-	-	-	-	-	-
	16	-	-	-	-	-	-	-	-	0.0	-	0.0	-	-	-	-	-	-	-	-	-	-
	17	-	-	-	-	-	-	-	-	0.0	-	0.0	-	-	-	-	-	-	-	-	-	-
	18	-	-	-	-	-	-	-	-	0.0	-	0.0	-	-	-	-	-	-	-	-	-	-
	19	-	-	-	-	-	-	-	-	0.0	-	0.0	-	-	-	-	-	-	-	-	-	-
	20	-	-	-	-	-	-	-	-	0.0	-	0.0	-	-	-	-	-	-	-	-	-	-
	21	-	-	-	-	-	-	-	-	0.0	-	0.0	-	-	-	-	-	-	-	-	-	-
	22	-	-	-	-	-	-	-	-	0.0	-	0.0	-	-	-	-	-	-	-	-	-	-
	23	-	-	-	-	-	-	-	-	0.0	-	0.0	-	-	-	-	-	-	-	-	-	-
	0	-	-	-	-	-	-	-	-	0.0	-	0.0	-	-	-	-	-	-	-	-	-	-
	1	-	-	-	-	-	-	-	-	0.0	-	0.0	-	-	-	-	-	-	-	-	-	-
	2	-	-	-	-	-	-	-	-	0.0	-	0.0	-	-	-	-	-	-	-	-	-	-
	3	-	-	-	-	-	-	-	-	0.0	-	0.0	-	-	-	-	-	-	-	-	-	-
	4	-	-	-	-	-	-	-	-	0.0	-	0.0	-	-	-	-	-	-	-	-	-	-
	5	-	-	-	-	-	-	-	-	0.0	-	0.0	-	-	-	-	-	-	-	-	-	-
	6	-	-	-	-	-	-	-	-	0.0	-	0.0	-	-	-	-	-	-	-	-	-	-
	7	-	-	-	-	-	-	-	-	0.0	-	0.0	-	-	-	-	-	-	-	-	-	-
	8	-	-	-	-	-	-	-	-	0.0	-	0.0	-	-	-	-	-	-	-	-	-	-
	9	-	-	-	-	-	-	-	-	0.0	-	0.0	-	-	-	-	-	-	-	-	-	-
日合計		-	-	-	-	-	-	-	-	4.0	-	3.0	-	-	-	-	-	-	-	-	-	-
*総雨量		-	-	-	-	-	-	-	-	129.0	-	171.0	-	-	-	-	-	-	-	-	-	-

\*総雨量は一連降雨の合計

近畿地方整備局 淀川水系 河養洪水観測所時雨量表

洪水日	時	S37.8.24	大鳥居	笠取	高井	蜜生	三栖	神吉	桂	中川	北大河原	湯船	東別院	本梅	殿田	岩山	小田原	柳宮	南新田	大河原	大峯	高原	愛宕山
24日	9-10	0.0	0.0	-	0.0	-	-	-	-	-	-	-	-	-	-	-	0.0	0.0	0.0	0.0	0.0	0.0	0.0
	11	0.0	0.0	-	0.0	-	-	-	-	-	-	-	-	-	-	-	0.0	0.0	0.0	0.0	0.0	0.0	0.0
	12	0.0	0.0	-	0.0	-	-	-	-	-	-	-	-	-	-	-	0.0	0.0	0.0	0.0	0.0	0.0	0.0
	13	0.0	0.0	-	0.0	-	-	-	-	-	-	-	-	-	-	-	0.0	0.0	0.0	0.0	0.0	0.0	0.0
	14	0.0	0.0	-	0.0	-	-	-	-	-	-	-	-	-	-	-	0.0	0.0	0.0	0.0	0.0	0.0	0.0
	15	0.0	0.0	-	0.0	-	-	-	-	-	-	-	-	-	-	-	0.0	0.0	0.0	0.0	0.0	0.0	0.0
	16	0.0	0.0	-	0.0	-	-	-	-	-	-	-	-	-	-	-	0.0	0.0	0.0	0.0	0.0	0.0	0.0
	17	0.0	0.0	-	0.0	-	-	-	-	-	-	-	-	-	-	-	0.0	0.0	0.0	0.0	0.0	0.0	0.0
	18	0.0	0.0	-	0.0	-	-	-	-	-	-	-	-	-	-	-	0.0	0.0	0.0	0.0	0.0	0.0	0.0
25日	9-10	0.0	0.0	-	0.0	-	-	-	-	-	-	-	-	-	-	-	0.0	0.0	0.0	0.0	0.0	0.0	0.0
	11	0.0	0.0	-	0.0	-	-	-	-	-	-	-	-	-	-	-	0.2	0.0	0.0	0.0	0.0	0.0	0.0
	12	0.0	0.0	-	0.0	-	-	-	-	-	-	-	-	-	-	-	0.3	0.5	1.0	0.0	0.0	0.0	0.0
	13	0.0	0.0	-	0.0	-	-	-	-	-	-	-	-	-	-	-	0.0	0.0	0.0	1.0	0.0	0.0	0.0
	14	0.0	0.0	-	0.0	-	-	-	-	-	-	-	-	-	-	-	0.0	0.0	0.0	2.0	0.0	0.0	0.0
	15	0.0	0.0	-	0.0	-	-	-	-	-	-	-	-	-	-	-	0.0	0.0	0.0	0.0	0.0	0.0	0.0
	16	0.0	0.0	-	0.0	-	-	-	-	-	-	-	-	-	-	-	0.0	0.0	0.0	0.0	0.0	0.0	0.0
	17	0.0	0.0	-	0.0	-	-	-	-	-	-	-	-	-	-	-	0.0	0.0	0.0	0.0	0.0	0.0	0.0
	18	0.0	0.0	-	0.0	-	-	-	-	-	-	-	-	-	-	-	0.0	0.0	0.0	1.5	0.0	0.0	0.0
合計	9-10	0.0	0.0	-	0.0	-	-	-	-	-	-	-	-	-	-	-	0.0	0.0	0.0	0.0	0.0	0.0	0.0
	11	0.0	0.0	-	0.0	-	-	-	-	-	-	-	-	-	-	-	0.2	0.0	0.0	0.0	0.0	0.0	0.0
	12	0.0	0.0	-	0.0	-	-	-	-	-	-	-	-	-	-	-	0.3	0.5	1.0	0.0	0.0	0.0	0.0
	13	0.0	0.0	-	0.0	-	-	-	-	-	-	-	-	-	-	-	0.0	0.0	0.0	1.0	0.0	0.0	0.0
	14	0.0	0.0	-	0.0	-	-	-	-	-	-	-	-	-	-	-	0.0	0.0	0.0	2.0	0.0	0.0	0.0
	15	0.0	0.0	-	0.0	-	-	-	-	-	-	-	-	-	-	-	0.0	0.0	0.0	0.0	0.0	0.0	0.0
	16	0.0	0.0	-	0.0	-	-	-	-	-	-	-	-	-	-	-	0.0	0.0	0.0	0.0	0.0	0.0	0.0
	17	0.0	0.0	-	0.0	-	-	-	-	-	-	-	-	-	-	-	0.0	0.0	0.0	0.0	0.0	0.0	0.0
	18	0.0	0.0	-	0.0	-	-	-	-	-	-	-	-	-	-	-	0.0	0.0	0.0	1.5	0.0	0.0	0.0
合計	0.0	0.0	-	0.0	-	-	-	-	-	-	-	-	-	-	-	0.0	0.0	0.0	0.0	0.0	0.0	0.0	
合計	118.6	145.0	-	96.7	-	-	-	-	-	-	-	-	-	-	-	4.0	54.5	114.6	25.3	120.0	11.0	18.0	

近畿地方整備局 淀川水系 対象洪水観測所時雨量表

洪水	S37.8.24	大鳥居	笠取	高井	壺生	三栖	神吉	桂	中川	北大河原	湯船	東別院	本梅	殿田	岩山	小田原	柳宮	南新田	大河原	大峯	高原	愛宕山
日	9-10	3.2	-	3.0	-	-	-	-	-	-	-	-	-	-	-	5.2	6.8	3.8	4.0	-	2.0	3.0
	11	1.0	-	1.0	-	-	-	-	-	-	-	-	-	-	-	1.4	5.9	0.4	1.0	-	2.0	3.0
	12	0.4	-	0.0	-	-	-	-	-	-	-	-	-	-	-	0.0	1.5	0.0	0.0	-	0.0	1.0
	13	0.0	-	0.0	-	-	-	-	-	-	-	-	-	-	-	0.0	0.2	0.0	0.0	-	0.0	1.0
	14	0.0	-	0.0	-	-	-	-	-	-	-	-	-	-	-	0.0	0.0	0.0	0.0	-	0.0	0.0
	15	0.0	-	0.0	-	-	-	-	-	-	-	-	-	-	-	0.0	0.0	0.0	0.0	-	0.0	0.0
	16	0.0	-	0.0	-	-	-	-	-	-	-	-	-	-	-	0.0	0.0	0.0	0.0	-	0.0	0.0
	17	0.0	-	0.0	-	-	-	-	-	-	-	-	-	-	-	0.0	0.0	0.0	0.0	-	0.0	0.0
	18	0.0	-	0.0	-	-	-	-	-	-	-	-	-	-	-	0.0	0.0	0.0	0.0	-	0.0	0.0
	19	0.0	-	0.0	-	-	-	-	-	-	-	-	-	-	-	0.0	0.0	0.0	0.0	-	0.0	0.0
26	20	0.0	-	0.0	-	-	-	-	-	-	-	-	-	-	-	0.0	0.0	0.0	0.0	-	0.0	0.0
	21	0.0	-	0.0	-	-	-	-	-	-	-	-	-	-	-	0.0	0.0	0.0	0.0	-	0.0	0.0
日	22	0.0	-	0.0	-	-	-	-	-	-	-	-	-	-	-	0.0	0.0	0.0	0.0	-	0.0	0.0
	23	0.0	-	0.0	-	-	-	-	-	-	-	-	-	-	-	0.0	0.0	0.0	0.0	-	0.0	0.0
	0	0.0	-	0.0	-	-	-	-	-	-	-	-	-	-	-	0.0	0.0	0.0	0.0	-	0.0	0.0
	1	0.0	-	0.0	-	-	-	-	-	-	-	-	-	-	-	0.0	0.0	0.0	0.0	-	0.0	0.0
	2	0.0	-	0.0	-	-	-	-	-	-	-	-	-	-	-	0.0	0.0	0.0	0.0	-	0.0	0.0
	3	0.0	-	0.0	-	-	-	-	-	-	-	-	-	-	-	0.0	0.0	0.0	0.0	-	0.0	0.0
	4	0.0	-	0.0	-	-	-	-	-	-	-	-	-	-	-	0.0	0.0	0.0	0.0	-	0.0	0.0
	5	0.0	-	0.0	-	-	-	-	-	-	-	-	-	-	-	0.0	0.0	0.0	0.0	-	0.0	0.0
	6	0.0	-	0.0	-	-	-	-	-	-	-	-	-	-	-	0.0	0.0	0.0	0.0	-	0.0	0.0
	7	0.0	-	0.0	-	-	-	-	-	-	-	-	-	-	-	0.0	0.0	0.0	0.0	-	0.0	0.0
	8	0.0	-	0.0	-	-	-	-	-	-	-	-	-	-	-	0.0	0.0	0.0	0.0	-	0.0	0.0
	9	0.0	-	0.0	-	-	-	-	-	-	-	-	-	-	-	0.0	0.0	0.0	0.0	-	0.0	0.0
日合計	4.6	-	-	4.0	-	-	-	-	-	-	-	-	-	-	-	6.6	14.4	4.2	5.0	-	4.0	8.0
*総雨量	123.2	-	-	149.0	-	-	-	-	-	-	-	-	-	-	-	103.3	129.0	129.5	126.0	-	15.0	26.0

\*総雨量は一連降雨の合計

近畿地方整備局 淀川水系 対養洪水観測所時雨量表

洪水日	時	S37.8.24	魚谷峠	平野	水口	物言	小原	笠取山	天理	鷺家口	世木堰堤	荒冲橋	東本陣					
24日	9-10	0.0	0.0	0.0	0.0	0.0	0.0	0.0	0.0	0.0	0.0	0.0	0.0					
	11	0.0	0.0	0.0	0.0	0.0	0.0	0.0	0.0	0.0	0.0	0.0	0.0					
	12	0.0	0.0	0.0	0.0	0.0	0.0	0.0	0.0	0.0	0.0	0.0	0.0					
	13	0.0	0.0	0.0	0.0	0.0	0.0	0.0	0.0	0.0	0.0	0.0	0.0					
	14	0.0	0.0	0.0	0.0	0.0	0.0	0.0	0.0	0.0	0.0	0.0	0.0					
	15	0.0	0.0	0.0	0.0	0.0	0.0	0.0	0.0	0.0	0.0	0.0	0.0					
	16	0.0	0.0	0.0	0.0	0.0	0.0	0.0	0.0	0.0	0.0	0.0	0.0					
	17	0.0	0.0	0.0	0.0	0.0	0.0	0.0	0.0	0.0	0.0	0.0	0.0					
	18	0.0	0.0	0.0	0.0	0.0	0.0	0.0	0.0	0.0	0.0	0.0	0.0					
19	0.0	0.0	0.0	0.0	0.0	0.0	0.0	0.0	0.0	0.0	0.0	0.0						
20	0.0	0.0	0.0	0.0	0.0	0.0	0.0	0.0	0.0	0.0	0.0	0.0						
21	0.0	0.0	0.0	0.0	0.0	0.0	0.0	0.0	0.0	0.0	0.0	0.0						
22	0.0	0.0	0.0	0.0	0.0	0.0	0.0	0.0	0.0	0.0	0.0	0.0						
23	0.0	0.0	0.0	0.0	0.0	0.0	0.0	0.0	0.0	0.0	0.0	0.0						
0	0.0	0.0	0.0	0.0	0.0	0.0	0.0	0.0	0.0	0.0	0.0	0.0						
1	0.0	0.0	0.0	0.0	0.0	0.0	0.0	0.0	0.0	0.0	0.0	0.0						
2	0.0	0.0	0.0	0.0	0.0	0.0	0.0	0.0	0.0	0.0	0.0	0.0						
3	0.0	0.0	0.0	0.0	0.0	0.0	0.0	0.0	0.0	0.0	0.0	0.0						
4	0.0	0.0	0.0	0.0	0.0	0.0	0.0	0.0	0.0	0.0	0.0	0.0						
5	0.0	0.0	0.0	0.0	0.0	0.0	0.0	0.0	0.0	0.0	0.0	0.0						
6	0.0	0.0	0.0	0.0	0.0	0.0	0.0	0.0	0.0	0.0	0.0	0.0						
7	0.0	0.0	0.0	0.0	0.0	0.0	0.0	0.0	0.0	0.0	0.0	0.0						
8	0.0	0.0	0.0	0.0	0.0	0.0	0.0	0.0	0.0	0.0	0.0	0.0						
9	0.0	0.0	0.0	0.0	0.0	0.0	2.0	0.0	0.0	0.0	0.0	0.0	0.0					
日合計		48.0	117.0	120.4	106.7	2.0	0.0	0.0	0.0	0.0	0.0	0.0	2.0					
25日	9-10	0.0	0.0	0.0	0.0	0.0	0.0	0.0	0.0	0.0	0.0	0.0	0.0					
	11	0.0	0.0	0.0	0.0	0.0	0.0	0.0	0.0	0.0	0.0	0.0	0.0					
	12	0.0	0.0	0.0	0.0	0.0	0.0	0.0	0.0	0.0	0.0	0.0	0.0					
	13	0.0	0.0	0.0	0.0	0.0	0.0	0.0	0.0	0.0	0.0	0.0	0.0					
	14	0.0	0.0	0.0	0.0	0.0	0.0	0.0	0.0	0.0	0.0	0.0	0.0					
	15	0.0	0.0	0.0	0.0	0.0	0.0	0.0	0.0	0.0	0.0	0.0	0.0					
	16	0.0	0.0	0.0	0.0	0.0	0.0	0.0	0.0	0.0	0.0	0.0	0.0					
	17	0.0	0.0	0.0	0.0	0.0	0.0	0.0	0.0	0.0	0.0	0.0	0.0					
	18	0.0	0.0	0.0	0.0	0.0	0.0	0.0	0.0	0.0	0.0	0.0	0.0					
19	0.0	0.0	0.0	0.0	0.0	0.0	1.5	0.0	0.0	0.0	0.0	0.0						
20	0.0	0.0	0.0	0.0	0.0	0.0	0.1	0.0	0.0	0.0	0.0	0.0						
21	0.0	0.0	0.0	0.0	0.0	0.0	4.9	0.0	0.0	0.0	0.0	0.0						
22	0.0	0.0	0.0	0.0	0.0	0.0	7.6	0.0	0.0	0.0	0.0	0.0						
23	0.0	0.0	0.0	0.0	0.0	0.2	10.4	0.0	0.0	0.0	0.0	0.0						
0	0.0	0.0	1.8	0.0	6.3	3.5	0.0	0.0	0.0	0.0	0.0	0.0						
1	0.0	0.0	2.2	0.0	6.0	9.2	0.0	0.0	0.0	0.0	0.0	0.0						
2	0.0	0.0	5.3	0.0	9.7	19.5	0.0	0.0	0.0	0.0	0.0	0.0						
3	4.0	7.4	0.0	0.0	6.8	14.5	0.0	0.0	0.0	0.0	0.0	0.0						
4	0.0	16.0	0.0	0.0	10.5	7.0	0.0	0.0	0.0	0.0	0.0	0.0						
5	4.0	25.3	0.0	0.0	29.4	7.3	0.0	0.0	0.0	0.0	0.0	0.0						
6	6.0	34.5	0.0	0.0	21.1	8.2	0.0	0.0	0.0	0.0	0.0	0.0						
7	15.0	13.5	0.0	0.0	13.2	8.7	0.0	0.0	0.0	0.0	0.0	0.0						
8	14.0	7.0	0.0	0.0	9.1	4.0	0.0	0.0	0.0	0.0	0.0	0.0						
9	5.0	4.0	0.0	0.0	7.7	0.3	0.0	0.0	0.0	0.0	0.0	0.0						
日合計		48.0	117.0	120.4	106.7	2.0	0.0	0.0	0.0	0.0	0.0	0.0	2.0					



近畿地方整備局 淀川水系 対養洪水観測所時雨量表

洪水日	時	S37.8.24	魚谷峠	平野	水口	物言	小原	笠取山	天理	鷺家口	世木堰堤	荒冲橋	東本峠						
26日	9-10	9.0	1.4	-	3.7	0.0	-	-	-	-	-	-	0.0						
	11	4.0	1.0	-	0.0	0.0	-	-	-	-	-	-	1.0						
	12	4.0	1.2	-	0.0	0.0	-	-	-	-	-	-	2.0						
	13	1.0	0.0	-	0.0	0.0	-	-	-	-	-	-	0.0						
	14	0.0	0.0	-	0.0	0.0	-	-	-	-	-	-	0.0						
	15	0.0	0.0	-	0.0	0.0	-	-	-	-	-	-	0.0						
	16	0.0	0.0	-	0.0	0.0	-	-	-	-	-	-	0.0						
	17	0.0	0.0	-	0.0	0.0	-	-	-	-	-	-	0.0						
	18	0.0	0.0	-	0.0	0.0	-	-	-	-	-	-	0.0						
19	0.0	0.0	-	0.0	0.0	-	-	-	-	-	-	0.0							
20	0.0	0.0	-	0.0	0.0	-	-	-	-	-	-	0.0							
21	0.0	0.0	-	0.0	0.0	-	-	-	-	-	-	0.0							
22	0.0	0.0	-	0.0	0.0	-	-	-	-	-	-	0.0							
23	0.0	0.0	-	0.0	0.0	-	-	-	-	-	-	0.0							
0	0.0	0.0	-	0.0	0.0	-	-	-	-	-	-	0.0							
1	0.0	0.0	-	0.0	0.0	-	-	-	-	-	-	0.0							
2	0.0	0.0	-	0.0	0.0	-	-	-	-	-	-	0.0							
3	0.0	0.0	-	0.0	0.0	-	-	-	-	-	-	0.0							
4	0.0	0.0	-	0.0	0.0	-	-	-	-	-	-	0.0							
5	0.0	0.0	-	0.0	0.0	-	-	-	-	-	-	0.0							
6	0.0	0.0	-	0.0	0.0	-	-	-	-	-	-	0.0							
7	0.0	0.0	-	0.0	0.0	-	-	-	-	-	-	0.0							
8	0.0	0.0	-	0.0	0.0	-	-	-	-	-	-	0.0							
9	0.0	0.0	-	0.0	0.0	-	-	-	-	-	-	0.0							
日合計		18.0	3.6	-	3.7	0.0	-	-	-	-	-	-	3.0						
*総雨量		66.0	120.6	-	124.1	108.7	-	-	-	-	-	-	5.0						
		18.0																	

近畿地方整備局 淀川水系 対象洪水観測所時間雨量表

洪水	S40.9.16	上弓削 (気)	京北 (気)	黒田 (1.0.2)	上黒田	広河原 (1.6)	鎌倉 (1.3)	花背	榎	園部 (1.5)	園部 (気)	園部 (府)	殿田 (1.4)	新町 (0.5)	新庄 (0.4)	亀岡	亀岡 (0.7)	周山 (府)	周山 (0.3)	雲ヶ畑 (0.8)	上賀茂
日	9-10	-	-	0.0	-	0.0	-	-	-	-	-	-	0.0	0.0	-	-	0.0	-	0.0	-	-
	11	-	-	2.0	-	2.0	-	-	-	-	-	-	1.0	1.0	-	-	0.0	-	1.0	-	-
	12	-	-	2.0	-	0.0	-	-	-	-	-	-	9.0	7.0	-	-	3.0	-	1.0	-	-
	13	-	-	6.0	-	5.0	-	-	-	-	-	-	12.0	13.0	-	-	8.0	-	5.0	-	-
	14	-	-	5.0	-	4.0	-	-	-	-	-	-	15.0	16.0	-	-	10.0	-	9.0	-	-
	15	-	-	6.0	-	6.0	-	-	-	-	-	-	6.0	5.0	-	-	10.0	-	10.0	-	-
	16	-	-	4.0	-	2.0	-	-	-	-	-	-	7.0	3.0	-	-	0.0	-	2.0	-	-
	17	-	-	1.0	-	1.0	-	-	-	-	-	-	23.0	29.0	-	-	22.0	-	2.0	-	-
	18	-	-	31.0	-	24.0	-	-	-	-	-	-	8.0	5.0	-	-	27.0	-	22.0	-	-
	19	-	-	18.0	-	14.0	-	-	-	-	-	-	10.0	18.0	-	-	9.0	-	11.0	-	-
	20	-	-	5.0	-	4.0	-	-	-	-	-	-	7.0	8.0	-	-	7.0	-	7.0	-	-
	21	-	-	5.0	-	3.0	-	-	-	-	-	-	7.0	7.0	-	-	6.0	-	6.0	-	-
	22	-	-	3.0	-	2.0	-	-	-	-	-	-	3.0	2.0	-	-	2.0	-	4.0	-	-
	23	-	-	1.0	-	2.0	-	-	-	-	-	-	1.0	1.0	-	-	2.0	-	1.0	-	-
	0	-	-	5.0	-	6.0	-	-	-	-	-	-	3.0	6.0	-	-	5.0	-	3.0	-	-
	1	-	-	3.0	-	2.0	-	-	-	-	-	-	2.0	3.0	-	-	0.0	-	4.0	-	-
	2	-	-	4.0	-	3.0	-	-	-	-	-	-	1.0	1.0	-	-	5.0	-	2.0	-	-
	3	-	-	2.0	-	2.0	-	-	-	-	-	-	0.0	1.0	-	-	0.0	-	1.0	-	-
	4	-	-	0.0	-	0.0	-	-	-	-	-	-	0.0	0.0	-	-	1.0	-	0.0	-	-
	5	-	-	2.0	-	2.0	-	-	-	-	-	-	1.0	1.0	-	-	4.0	-	2.0	-	-
	6	-	-	1.0	-	0.0	-	-	-	-	-	-	8.0	6.0	-	-	1.0	-	3.0	-	-
	7	-	-	0.0	-	0.0	-	-	-	-	-	-	0.0	0.0	-	-	0.0	-	0.0	-	-
	8	-	-	0.0	-	0.0	-	-	-	-	-	-	0.0	0.0	-	-	0.0	-	0.0	-	-
	9	-	-	0.0	-	0.0	-	-	-	-	-	-	0.0	0.0	-	-	0.0	-	0.0	-	-
日合計		-	-	106.0	-	84.0	-	-	-	-	-	-	124.0	134.0	-	-	117.0	-	96.0	-	-
	9-10	-	-	4.0	-	1.0	-	-	-	-	-	-	1.0	1.0	-	-	0.0	-	0.0	-	-
	11	-	-	2.0	-	2.0	-	-	-	-	-	-	0.0	1.0	-	-	0.0	-	2.0	-	-
	12	-	-	0.0	-	1.0	-	-	-	-	-	-	1.0	1.0	-	-	3.0	-	2.0	-	-
	13	-	-	30.0	-	19.0	-	-	-	-	-	-	6.0	11.0	-	-	6.0	-	10.0	-	-
	14	-	-	51.0	-	22.0	-	-	-	-	-	-	11.0	4.0	-	-	5.0	-	38.0	-	-
	15	-	-	3.0	-	8.0	-	-	-	-	-	-	24.0	22.0	-	-	15.0	-	11.0	-	-
	16	-	-	11.0	-	8.0	-	-	-	-	-	-	10.0	7.0	-	-	12.0	-	7.0	-	-
	17	-	-	19.0	-	16.0	-	-	-	-	-	-	21.0	24.0	-	-	18.0	-	22.0	-	-
	18	-	-	16.0	-	17.0	-	-	-	-	-	-	12.0	16.0	-	-	11.0	-	14.0	-	-
	19	-	-	20.0	-	25.0	-	-	-	-	-	-	18.0	18.0	-	-	13.0	-	16.0	-	-
	20	-	-	25.0	-	36.0	-	-	-	-	-	-	13.0	13.0	-	-	23.0	-	15.0	-	-
	21	-	-	16.0	-	25.0	-	-	-	-	-	-	8.0	9.0	-	-	13.0	-	11.0	-	-
	22	-	-	13.0	-	11.0	-	-	-	-	-	-	3.0	4.0	-	-	3.0	-	4.0	-	-
	23	-	-	1.0	-	3.0	-	-	-	-	-	-	0.0	1.0	-	-	0.0	-	0.0	-	-
	0	-	-	3.0	-	0.0	-	-	-	-	-	-	1.0	0.0	-	-	0.0	-	1.0	-	-
	1	-	-	2.0	-	0.0	-	-	-	-	-	-	1.0	0.0	-	-	0.0	-	0.0	-	-
	2	-	-	1.0	-	0.0	-	-	-	-	-	-	1.0	0.0	-	-	0.0	-	0.0	-	-
	3	-	-	3.0	-	0.0	-	-	-	-	-	-	1.0	0.0	-	-	0.0	-	1.0	-	-
	4	-	-	1.0	-	0.0	-	-	-	-	-	-	0.0	1.0	-	-	0.0	-	0.0	-	-
	5	-	-	1.0	-	0.0	-	-	-	-	-	-	1.0	0.0	-	-	1.0	-	0.0	-	-
	6	-	-	2.0	-	1.0	-	-	-	-	-	-	0.0	0.0	-	-	0.0	-	0.0	-	-
	7	-	-	2.0	-	0.0	-	-	-	-	-	-	0.0	1.0	-	-	0.0	-	1.0	-	-
	8	-	-	1.0	-	0.0	-	-	-	-	-	-	0.0	0.0	-	-	0.0	-	0.0	-	-
	9	-	-	2.0	-	2.0	-	-	-	-	-	-	0.0	0.0	-	-	0.0	-	1.0	-	-
日合計		-	-	229.0	-	197.0	-	-	-	-	-	-	132.0	134.0	-	-	123.0	-	158.0	-	-

近畿地方整備局 淀川水系 対象洪水観測所時間雨量表

洪水	S40.9.16	高麗川橋	上弓削	京北 (気)	黒田 (1.0.2)	上黒田	広河原 (1.6)	鎌倉 (1.3)	花背	榎	園部 (1.5)	園部 (気)	園部 (附)	殿田 (1.4)	新町 (0.5)	新庄 (0.4)	亀岡	亀岡 (0.7)	周山 (附)	周山 (0.3)	雲ヶ畑 (0.8)	上賀茂
日	9-10	-	-	-	0.0	-	0.0	-	-	-	-	-	-	0.0	0.0	-	-	-	0.0	-	0.0	-
	11	-	-	-	0.0	-	0.0	-	-	-	-	-	-	0.0	0.0	-	-	-	1.0	-	0.0	-
	12	-	-	-	3.0	-	0.0	-	-	-	-	-	-	0.0	0.0	-	-	-	2.0	-	0.0	-
	13	-	-	-	0.0	-	0.0	-	-	-	-	-	-	0.0	0.0	-	-	-	0.0	-	0.0	-
	14	-	-	-	0.0	-	0.0	-	-	-	-	-	-	0.0	0.0	-	-	-	0.0	-	0.0	-
	15	-	-	-	0.0	-	0.0	-	-	-	-	-	-	0.0	0.0	-	-	-	0.0	-	0.0	-
	16	-	-	-	0.0	-	0.0	-	-	-	-	-	-	0.0	0.0	-	-	-	0.0	-	0.0	-
	17	-	-	-	0.0	-	0.0	-	-	-	-	-	-	0.0	0.0	-	-	-	0.0	-	0.0	-
	18	-	-	-	0.0	-	0.0	-	-	-	-	-	-	0.0	0.0	-	-	-	0.0	-	0.0	-
	19	-	-	-	0.0	-	0.0	-	-	-	-	-	-	0.0	0.0	-	-	-	0.0	-	0.0	-
	20	-	-	-	0.0	-	0.0	-	-	-	-	-	-	0.0	0.0	-	-	-	0.0	-	0.0	-
	21	-	-	-	0.0	-	0.0	-	-	-	-	-	-	0.0	0.0	-	-	-	0.0	-	0.0	-
	22	-	-	-	0.0	-	0.0	-	-	-	-	-	-	0.0	0.0	-	-	-	0.0	-	0.0	-
	23	-	-	-	0.0	-	0.0	-	-	-	-	-	-	0.0	0.0	-	-	-	0.0	-	0.0	-
	0	-	-	-	0.0	-	0.0	-	-	-	-	-	-	0.0	0.0	-	-	-	0.0	-	0.0	-
	1	-	-	-	0.0	-	0.0	-	-	-	-	-	-	0.0	0.0	-	-	-	0.0	-	0.0	-
	2	-	-	-	0.0	-	0.0	-	-	-	-	-	-	0.0	0.0	-	-	-	0.0	-	0.0	-
	3	-	-	-	0.0	-	0.0	-	-	-	-	-	-	0.0	0.0	-	-	-	0.0	-	0.0	-
	4	-	-	-	0.0	-	0.0	-	-	-	-	-	-	0.0	0.0	-	-	-	0.0	-	0.0	-
	5	-	-	-	0.0	-	0.0	-	-	-	-	-	-	0.0	0.0	-	-	-	0.0	-	0.0	-
	6	-	-	-	0.0	-	0.0	-	-	-	-	-	-	0.0	0.0	-	-	-	0.0	-	0.0	-
	7	-	-	-	0.0	-	0.0	-	-	-	-	-	-	0.0	0.0	-	-	-	0.0	-	0.0	-
	8	-	-	-	0.0	-	0.0	-	-	-	-	-	-	0.0	0.0	-	-	-	0.0	-	0.0	-
	9	-	-	-	0.0	-	0.0	-	-	-	-	-	-	0.0	0.0	-	-	-	0.0	-	0.0	-
日合計		-	-	-	3.0	-	0.0	-	-	-	-	-	-	0.0	0.0	-	-	-	2.0	-	1.0	-
*総雨量		-	-	-	338.0	-	281.0	-	-	-	-	-	-	256.0	268.0	-	-	-	242.0	-	255.0	-

\*総雨量は一連降雨の合計

近畿地方整備局 淀川水系 河養洪水観測所時雨量表

洪水	S40.9.16	京都 (気)	京都 (0.1)	花背 (気)	花背 (0.1)	花背 (気)	大原	比叡山 (0.9)	香垣 (水)	歌垣 (7.5)	余野	箕面 (気)	西別院 (0.6)	山崎 (3.0)	長岡京 (気)	乙訓	八幡 (7.0)	八幡	巨椋池 (3.5)	松井 (6.9)	宇治	小栗栖	勸修寺
日	9-10	0.0	-	-	-	-	-	0.0	-	-	-	-	0.0	0.0	-	-	-	-	-	0.0	-	-	-
	11	0.0	-	-	-	-	-	0.0	-	-	-	-	0.0	0.0	-	-	-	-	-	0.0	-	-	-
	12	0.0	-	-	-	-	-	0.0	-	-	-	-	0.0	0.0	-	-	-	-	-	0.0	-	-	-
	13	1.7	-	-	-	-	-	0.0	-	-	-	-	0.0	0.0	-	-	-	-	-	0.0	-	-	-
	14	3.2	-	-	-	-	-	0.0	-	-	-	-	0.0	0.0	-	-	-	-	-	0.0	-	-	-
	15	1.4	-	-	-	-	-	0.0	-	-	-	-	0.0	0.0	-	-	-	-	-	0.0	-	-	-
	16	0.2	-	-	-	-	-	0.0	-	-	-	-	0.0	0.0	-	-	-	-	-	0.0	-	-	-
	17	0.0	-	-	-	-	-	0.0	-	-	-	-	0.0	0.0	-	-	-	-	-	0.0	-	-	-
	18	38.6	-	-	-	-	-	0.0	-	-	-	-	0.0	0.0	-	-	-	-	-	0.0	-	-	-
	19	1.3	-	-	-	-	-	0.0	-	-	-	-	0.0	0.0	-	-	-	-	-	0.0	-	-	-
16	20	2.1	-	-	-	-	-	0.0	-	-	-	-	0.0	0.0	-	-	-	-	-	0.0	-	-	-
	21	6.4	-	-	-	-	-	0.0	-	-	-	-	0.0	0.0	-	-	-	-	-	0.0	-	-	-
日	22	1.7	-	-	-	-	-	0.0	-	-	-	-	0.0	0.0	-	-	-	-	-	0.0	-	-	-
	23	6.3	-	-	-	-	-	0.0	-	-	-	-	0.0	0.0	-	-	-	-	-	0.0	-	-	-
	0	4.6	-	-	-	-	-	0.0	-	-	-	-	0.0	0.0	-	-	-	-	-	0.0	-	-	-
	1	2.0	-	-	-	-	-	0.0	-	-	-	-	0.0	0.0	-	-	-	-	-	0.0	-	-	-
	2	3.6	-	-	-	-	-	8.6	-	-	-	-	0.0	0.0	-	-	-	-	-	0.0	-	-	-
	3	1.7	-	-	-	-	-	8.6	-	-	-	-	0.0	1.0	-	-	-	-	-	0.0	-	-	-
	4	3.0	-	-	-	-	-	8.6	-	-	-	-	0.0	1.0	-	-	-	-	-	0.0	-	-	-
	5	3.1	-	-	-	-	-	8.6	-	-	-	-	0.0	0.0	-	-	-	-	-	0.0	-	-	-
	6	0.0	-	-	-	-	-	8.6	-	-	-	-	0.0	0.0	-	-	-	-	-	0.0	-	-	-
	7	0.0	-	-	-	-	-	8.6	-	-	-	-	0.0	0.0	-	-	-	-	-	0.0	-	-	-
	8	0.0	-	-	-	-	-	8.6	-	-	-	-	0.0	0.0	-	-	-	-	-	0.0	-	-	-
	9	0.0	-	-	-	-	-	8.6	-	-	-	-	0.0	0.0	-	-	-	-	-	0.0	-	-	-
日合計	80.9	136.8	-	-	-	-	-	68.8	-	-	-	-	174.0	71.0	-	-	-	-	-	51.0	-	-	-
日	9-10	1.0	-	-	-	-	-	1.0	-	-	-	-	0.0	0.0	-	-	-	-	-	0.0	-	-	-
	11	0.5	-	-	-	-	-	10.0	-	-	-	-	0.0	2.0	-	-	-	-	-	0.0	-	-	-
	12	0.1	-	-	-	-	-	10.0	-	-	-	-	10.0	4.0	-	-	-	-	-	0.0	-	-	-
	13	36.7	-	-	-	-	-	10.0	-	-	-	-	5.0	3.0	-	-	-	-	-	0.0	-	-	-
	14	26.4	-	-	-	-	-	0.0	-	-	-	-	4.0	2.0	-	-	-	-	-	0.0	-	-	-
	15	2.8	-	-	-	-	-	2.0	-	-	-	-	16.0	4.0	-	-	-	-	-	0.0	-	-	-
	16	7.1	-	-	-	-	-	8.0	-	-	-	-	5.0	13.0	-	-	-	-	-	0.0	-	-	-
	17	16.5	-	-	-	-	-	5.0	-	-	-	-	37.0	11.0	-	-	-	-	-	0.0	-	-	-
	18	8.4	-	-	-	-	-	7.0	-	-	-	-	38.0	11.0	-	-	-	-	-	0.0	-	-	-
	19	8.5	-	-	-	-	-	9.0	-	-	-	-	26.0	13.0	-	-	-	-	-	0.0	-	-	-
17	20	10.5	-	-	-	-	-	8.0	-	-	-	-	17.0	7.0	-	-	-	-	-	0.0	-	-	-
	21	13.8	-	-	-	-	-	3.0	-	-	-	-	13.0	1.0	-	-	-	-	-	0.0	-	-	-
日	22	3.2	-	-	-	-	-	0.0	-	-	-	-	0.0	0.0	-	-	-	-	-	0.0	-	-	-
	23	0.0	-	-	-	-	-	1.0	-	-	-	-	1.0	0.0	-	-	-	-	-	0.0	-	-	-
	0	0.5	-	-	-	-	-	0.0	-	-	-	-	0.0	0.0	-	-	-	-	-	0.0	-	-	-
	1	0.1	-	-	-	-	-	0.0	-	-	-	-	1.0	0.0	-	-	-	-	-	0.0	-	-	-
	2	0.0	-	-	-	-	-	0.0	-	-	-	-	0.0	0.0	-	-	-	-	-	0.0	-	-	-
	3	0.0	-	-	-	-	-	0.0	-	-	-	-	0.0	0.0	-	-	-	-	-	0.0	-	-	-
	4	0.3	-	-	-	-	-	0.0	-	-	-	-	0.0	0.0	-	-	-	-	-	0.0	-	-	-
	5	0.0	-	-	-	-	-	0.0	-	-	-	-	0.0	0.0	-	-	-	-	-	0.0	-	-	-
	6	0.0	-	-	-	-	-	0.0	-	-	-	-	0.0	0.0	-	-	-	-	-	0.0	-	-	-
	7	0.0	-	-	-	-	-	0.0	-	-	-	-	0.0	0.0	-	-	-	-	-	0.0	-	-	-
	8	0.0	-	-	-	-	-	0.0	-	-	-	-	0.0	0.0	-	-	-	-	-	0.0	-	-	-
	9	0.4	-	-	-	-	-	0.0	-	-	-	-	0.0	0.0	-	-	-	-	-	0.0	-	-	-
日合計	136.8	74.0	-	-	-	-	-	74.0	-	-	-	-	174.0	71.0	-	-	-	-	-	56.0	-	-	-

近畿地方整備局 淀川水系 河養洪水観測所時雨量表

洪水日	時	S40.9.16 京都 (気)	京都 (0.1)	花背峠 (気)	大原	比叡山 (0.9)	香垣 (水)	歌垣 (7.5)	余野	箕面 (気)	西別院 (0.6)	山崎 (3.0)	長岡京 (気)	乙訓	八幡 (7.0)	八幡 (3.5)	松井 (6.9)	宇治	小栗栖	勸修寺
18日	9-10	0.0	-	-	-	0.0	-	-	-	-	0.0	0.0	-	-	-	-	0.0	-	-	-
	11	0.0	-	-	-	0.0	-	-	-	-	0.0	0.0	-	-	-	-	0.0	-	-	-
	12	0.0	-	-	-	0.0	-	-	-	-	0.0	0.0	-	-	-	-	0.0	-	-	-
	13	0.0	-	-	-	0.0	-	-	-	-	0.0	0.0	-	-	-	-	0.0	-	-	-
	14	0.0	-	-	-	0.0	-	-	-	-	0.0	0.0	-	-	-	-	0.0	-	-	-
	15	0.0	-	-	-	0.0	-	-	-	-	0.0	0.0	-	-	-	-	0.0	-	-	-
	16	0.0	-	-	-	0.0	-	-	-	-	0.0	0.0	-	-	-	-	0.0	-	-	-
	17	0.0	-	-	-	0.0	-	-	-	-	0.0	0.0	-	-	-	-	0.0	-	-	-
	18	0.0	-	-	-	0.0	-	-	-	-	0.0	0.0	-	-	-	-	0.0	-	-	-
19	0.0	-	-	-	0.0	-	-	-	-	0.0	0.0	-	-	-	-	0.0	-	-	-	
20	0.0	-	-	-	0.0	-	-	-	-	0.0	0.0	-	-	-	-	0.0	-	-	-	
21	0.0	-	-	-	0.0	-	-	-	-	0.0	0.0	-	-	-	-	0.0	-	-	-	
22	0.0	-	-	-	0.0	-	-	-	-	0.0	0.0	-	-	-	-	0.0	-	-	-	
23	0.0	-	-	-	0.0	-	-	-	-	0.0	0.0	-	-	-	-	0.0	-	-	-	
0	0.0	-	-	-	0.0	-	-	-	-	0.0	0.0	-	-	-	-	0.0	-	-	-	
1	0.0	-	-	-	0.0	-	-	-	-	0.0	0.0	-	-	-	-	0.0	-	-	-	
2	0.0	-	-	-	0.0	-	-	-	-	0.0	0.0	-	-	-	-	0.0	-	-	-	
3	0.0	-	-	-	0.0	-	-	-	-	0.0	0.0	-	-	-	-	0.0	-	-	-	
4	0.0	-	-	-	0.0	-	-	-	-	0.0	0.0	-	-	-	-	0.0	-	-	-	
5	0.0	-	-	-	0.0	-	-	-	-	0.0	0.0	-	-	-	-	0.0	-	-	-	
6	0.0	-	-	-	0.0	-	-	-	-	0.0	0.0	-	-	-	-	0.0	-	-	-	
7	0.0	-	-	-	0.0	-	-	-	-	0.0	0.0	-	-	-	-	0.0	-	-	-	
8	0.0	-	-	-	0.0	-	-	-	-	0.0	0.0	-	-	-	-	0.0	-	-	-	
9	0.0	-	-	-	0.0	-	-	-	-	0.0	0.0	-	-	-	-	0.0	-	-	-	
日合計		0.0	-	-	-	0.0	-	-	-	-	0.0	0.0	-	-	-	-	0.0	-	-	-
*総雨量		217.7	-	-	-	142.8	-	-	-	-	174.0	130.0	-	-	-	-	107.0	-	-	-

\*総雨量は一連降雨の合計

近畿地方整備局 淀川水系 対象洪水観測所時間雨量表

洪水日	S40.9.16	山科 (01)	天ヶ瀬 (30)	笠取	西宮取 (28)	荒木	大津 (27)	瀬田川 (27)	宮村 (28)	田代	信楽 (県)	雲井 (24)	信楽 (気)	横山 (60)	新田 (19)	玉滝 (55)	甲賀	柘植 (54)	土山 (気)	枚方 (31)	枚方 (気)	生駒山 (気)
9-10	0.0	0.0	-	0.0	-	-	-	0.0	0.0	-	-	0.0	-	-	-	0.0	-	0.0	-	0.0	-	-
11	0.0	0.0	-	0.0	-	-	-	0.0	0.0	-	-	0.0	-	-	-	0.0	-	0.0	-	0.0	-	-
12	0.0	0.0	-	0.0	-	-	-	0.0	0.0	-	-	0.0	-	-	-	0.0	-	0.0	-	0.0	-	-
13	0.0	0.0	-	1.0	-	-	-	0.0	0.0	-	-	0.0	-	-	-	1.0	-	0.0	-	0.0	-	-
14	0.0	0.0	-	1.0	-	-	-	0.0	0.0	-	-	0.0	-	-	-	0.0	-	0.0	-	0.0	-	-
15	0.0	0.0	-	0.0	-	-	-	0.0	1.0	-	-	0.0	-	-	-	1.0	-	0.0	-	0.0	-	-
16	0.0	0.0	-	1.0	-	-	-	0.0	0.0	-	-	0.0	-	-	-	0.0	-	0.0	-	0.0	-	-
17	0.0	0.0	-	0.0	-	-	-	1.0	0.0	-	-	0.0	-	-	-	1.0	-	0.0	-	0.0	-	-
18	0.0	0.0	-	11.0	-	-	-	0.0	0.0	-	-	0.0	-	-	-	0.0	-	0.0	-	0.0	-	-
19	0.0	0.0	-	7.0	-	-	-	20.0	5.0	-	-	0.0	-	-	-	0.0	-	0.0	-	0.0	-	-
20	0.0	0.0	-	0.0	-	-	-	3.0	0.0	-	-	0.0	-	-	-	0.0	-	0.0	-	0.0	-	-
21	0.0	0.0	-	10.0	-	-	-	3.0	8.0	-	-	5.0	-	-	-	1.0	-	0.0	-	0.0	-	-
22	0.0	0.0	-	2.0	-	-	-	4.0	1.0	-	-	1.0	-	-	-	1.0	-	0.0	-	0.0	-	-
23	0.0	0.0	-	2.0	-	-	-	1.0	0.0	-	-	0.0	-	-	-	1.0	-	0.0	-	0.0	-	-
0	0.0	0.0	-	9.0	-	-	-	0.0	3.0	-	-	2.0	-	-	-	7.0	-	0.0	-	0.0	-	-
1	0.0	0.0	-	4.0	-	-	-	6.0	4.0	-	-	1.0	-	-	-	2.0	-	0.0	-	0.0	-	-
2	0.0	0.0	-	1.0	-	-	-	3.0	1.0	-	-	4.0	-	-	-	4.0	-	0.0	-	0.0	-	-
3	0.0	0.0	-	1.0	-	-	-	1.0	1.0	-	-	0.0	-	-	-	0.0	-	0.0	-	0.0	-	-
4	0.0	0.0	-	1.0	-	-	-	0.0	0.0	-	-	0.0	-	-	-	3.0	-	0.0	-	0.0	-	-
5	0.0	0.0	-	0.0	-	-	-	1.0	0.0	-	-	0.0	-	-	-	4.0	-	0.0	-	0.0	-	-
6	0.0	0.0	-	0.0	-	-	-	0.0	0.0	-	-	1.0	-	-	-	0.0	-	0.0	-	0.0	-	-
7	0.0	0.0	-	0.0	-	-	-	0.0	0.0	-	-	0.0	-	-	-	1.0	-	0.0	-	0.0	-	-
8	0.0	0.0	-	0.0	-	-	-	0.0	0.0	-	-	0.0	-	-	-	0.0	-	0.0	-	0.0	-	-
9	0.0	0.0	-	0.0	-	-	-	0.0	0.0	-	-	0.0	-	-	-	0.0	-	0.0	-	0.0	-	-
日合計	94.5	83.0	-	123.0	-	-	-	83.0	135.0	-	-	160.0	-	-	-	180.0	-	248.0	-	42.0	-	-
9-10	0.0	0.0	-	1.0	-	-	-	0.0	0.0	-	-	3.0	-	-	-	3.0	-	2.0	-	0.0	-	-
11	0.0	0.0	-	0.0	-	-	-	0.0	0.0	-	-	0.0	-	-	-	0.0	-	0.0	-	0.0	-	-
12	0.0	0.0	-	2.0	-	-	-	0.0	2.0	-	-	1.0	-	-	-	7.0	-	5.0	-	2.0	-	-
13	9.0	9.0	-	13.0	-	-	-	5.0	5.0	-	-	13.0	-	-	-	8.0	-	11.0	-	1.0	-	-
14	23.5	23.5	-	18.0	-	-	-	7.0	18.0	-	-	2.0	-	-	-	2.0	-	2.0	-	1.0	-	-
15	1.0	1.0	-	1.0	-	-	-	0.0	0.0	-	-	0.0	-	-	-	3.0	-	4.0	-	10.0	-	-
16	6.5	6.5	-	10.0	-	-	-	6.0	5.0	-	-	3.0	-	-	-	3.0	-	9.0	-	4.0	-	-
17	17.0	17.0	-	14.0	-	-	-	8.0	8.0	-	-	5.0	-	-	-	3.0	-	10.0	-	8.0	-	-
18	7.5	7.5	-	14.0	-	-	-	13.0	13.0	-	-	11.0	-	-	-	10.0	-	20.0	-	8.0	-	-
19	8.5	8.5	-	18.0	-	-	-	18.0	26.0	-	-	33.0	-	-	-	40.0	-	41.0	-	2.0	-	-
20	5.5	5.5	-	12.0	-	-	-	14.0	24.0	-	-	37.0	-	-	-	68.0	-	57.0	-	2.0	-	-
21	8.5	8.5	-	6.0	-	-	-	6.0	22.0	-	-	35.0	-	-	-	24.0	-	64.0	-	2.0	-	-
22	3.5	3.5	-	3.0	-	-	-	1.0	5.0	-	-	9.0	-	-	-	6.0	-	15.0	-	0.0	-	-
23	0.0	0.0	-	6.0	-	-	-	0.0	0.0	-	-	1.0	-	-	-	2.0	-	3.0	-	1.0	-	-
0	1.5	1.5	-	4.0	-	-	-	4.0	4.0	-	-	2.0	-	-	-	1.0	-	2.0	-	0.0	-	-
1	1.0	1.0	-	2.0	-	-	-	1.0	1.0	-	-	2.0	-	-	-	2.0	-	1.0	-	0.0	-	-
2	0.5	0.5	-	2.0	-	-	-	0.0	1.0	-	-	0.0	-	-	-	0.0	-	1.0	-	0.0	-	-
3	0.0	0.0	-	1.0	-	-	-	0.0	0.0	-	-	0.0	-	-	-	0.0	-	0.0	-	1.0	-	-
4	0.5	0.5	-	0.0	-	-	-	0.0	1.0	-	-	1.0	-	-	-	0.0	-	1.0	-	0.0	-	-
5	0.0	0.0	-	0.0	-	-	-	0.0	0.0	-	-	0.0	-	-	-	0.0	-	0.0	-	0.0	-	-
6	0.5	0.5	-	0.0	-	-	-	0.0	0.0	-	-	0.0	-	-	-	0.0	-	0.0	-	0.0	-	-
7	0.0	0.0	-	0.0	-	-	-	0.0	0.0	-	-	0.0	-	-	-	0.0	-	0.0	-	0.0	-	-
8	0.0	0.0	-	0.0	-	-	-	0.0	0.0	-	-	0.0	-	-	-	0.0	-	0.0	-	0.0	-	-
9	0.0	0.0	-	0.0	-	-	-	0.0	0.0	-	-	0.0	-	-	-	0.0	-	0.0	-	0.0	-	-

近畿地方整備局 淀川水系 対象洪水観測所時間雨量表

洪水日	S40.9.16	山科 (0.1)	天ヶ瀬 (3.0)	笠取	西宮取 (2.8)	荒木	大津 (気)	瀬田川 (2.7)	宮村 (2.8)	田代	信楽 (県)	雲井 (2.4)	信楽 (気)	横山 (6.0)	新田 (1.9)	玉滝 (5.5)	甲賀	柘植 (5.4)	土山 (気)	枚方 (3.1)	枚方 (気)	生駒山 (気)
9-10	0.5	-	-	0.0	-	-	-	0.0	0.0	-	-	0.0	-	-	-	0.0	-	0.0	-	0.0	-	-
11	0.0	-	-	0.0	-	-	-	0.0	0.0	-	-	0.0	-	-	-	0.0	-	0.0	-	0.0	-	-
12	0.0	-	-	0.0	-	-	-	0.0	0.0	-	-	0.0	-	-	-	0.0	-	0.0	-	0.0	-	-
13	0.0	-	-	0.0	-	-	-	0.0	0.0	-	-	0.0	-	-	-	0.0	-	0.0	-	0.0	-	-
14	0.0	-	-	0.0	-	-	-	0.0	0.0	-	-	0.0	-	-	-	0.0	-	0.0	-	0.0	-	-
15	0.0	-	-	0.0	-	-	-	0.0	0.0	-	-	0.0	-	-	-	0.0	-	0.0	-	0.0	-	-
16	0.0	-	-	0.0	-	-	-	0.0	0.0	-	-	0.0	-	-	-	0.0	-	0.0	-	0.0	-	-
17	0.0	-	-	0.0	-	-	-	0.0	0.0	-	-	0.0	-	-	-	0.0	-	0.0	-	0.0	-	-
18	0.0	-	-	0.0	-	-	-	0.0	0.0	-	-	0.0	-	-	-	0.0	-	0.0	-	0.0	-	-
19	0.0	-	-	0.0	-	-	-	0.0	0.0	-	-	0.0	-	-	-	0.0	-	0.0	-	0.0	-	-
20	0.0	-	-	0.0	-	-	-	0.0	0.0	-	-	0.0	-	-	-	0.0	-	0.0	-	0.0	-	-
21	0.0	-	-	0.0	-	-	-	0.0	0.0	-	-	0.0	-	-	-	0.0	-	0.0	-	0.0	-	-
22	0.0	-	-	0.0	-	-	-	0.0	0.0	-	-	0.0	-	-	-	0.0	-	0.0	-	0.0	-	-
23	0.0	-	-	0.0	-	-	-	0.0	0.0	-	-	0.0	-	-	-	0.0	-	0.0	-	0.0	-	-
0	0.0	-	-	0.0	-	-	-	0.0	0.0	-	-	0.0	-	-	-	0.0	-	0.0	-	0.0	-	-
1	0.0	-	-	0.0	-	-	-	0.0	0.0	-	-	0.0	-	-	-	0.0	-	0.0	-	0.0	-	-
2	0.0	-	-	0.0	-	-	-	0.0	0.0	-	-	0.0	-	-	-	0.0	-	0.0	-	0.0	-	-
3	0.0	-	-	0.0	-	-	-	0.0	0.0	-	-	0.0	-	-	-	0.0	-	0.0	-	0.0	-	-
4	0.0	-	-	0.0	-	-	-	0.0	0.0	-	-	0.0	-	-	-	0.0	-	0.0	-	0.0	-	-
5	0.0	-	-	0.0	-	-	-	0.0	0.0	-	-	0.0	-	-	-	0.0	-	0.0	-	0.0	-	-
6	0.0	-	-	0.0	-	-	-	0.0	0.0	-	-	0.0	-	-	-	0.0	-	0.0	-	0.0	-	-
7	0.0	-	-	0.0	-	-	-	0.0	0.0	-	-	0.0	-	-	-	0.0	-	0.0	-	0.0	-	-
8	0.0	-	-	0.0	-	-	-	0.0	0.0	-	-	0.0	-	-	-	0.0	-	0.0	-	0.0	-	-
9	0.0	-	-	0.0	-	-	-	0.0	0.0	-	-	0.0	-	-	-	0.0	-	0.0	-	0.0	-	-
日合計	95.0	-	-	174.0	-	-	-	126.0	159.0	-	-	176.0	-	-	-	214.0	-	260.0	-	42.0	-	-
*総雨量																						

\*総雨量は一連降雨の合計

近畿地方整備局 淀川水系 対象洪水観測所時間雨量表

洪水	S40.9.16	田辺	田辺 (6.8)	田辺 (気)	菱田	井手	木津	奈良 (気)	加茂 (6.7)	鷺峰山 (気)	鷺峰山	布目ダム (水)	藤寺 (水)	高山ダム (水)	多羅尾 (3.7)	尾山 (6.5)	島ヶ原 (5.6)	五瀬 (3.4)	島ヶ原	上野 (5.3)	上野 (気)	荒木 (7.1)
日	9-10		3.0					0.0								0.0	0.0	0.0		0.0		
	11		3.0					0.0								0.0	0.0	0.0		0.0		
	12		3.0					0.3								0.0	0.0	0.0		0.0		
	13		3.0					0.1								1.0	0.0	0.0		1.2		
	14		3.0					0.0								0.0	0.0	0.0		0.9		
	15		3.0					0.0								0.0	0.0	0.0		0.1		
	16		3.0					0.1								0.0	0.0	0.0		0.0		
	17		3.0					0.5								0.0	0.0	0.0		1.4		
	18		3.0					0.1								0.0	0.0	0.0		0.1		
	19		3.0					0.0								0.0	0.0	0.0		0.0		
	20		3.0					0.0								0.0	0.0	0.0		0.0		
	21		3.0					4.0								6.0	0.0	0.0		0.7		
	22		3.0					0.0								0.0	0.0	0.0		0.0		
	23		3.0					0.8								1.0	0.0	0.0		2.0		
	0		3.0					7.2								1.0	0.0	0.0		8.7		
	1		3.0					1.5								2.0	0.0	0.0		2.1		
	2		1.0					1.2								5.0	0.0	0.0		4.6		
	3		1.0					0.8								0.0	0.0	0.0		0.8		
	4		9.0					0.1								0.0	0.0	0.0		2.7		
	5		0.0					0.1								0.0	0.0	0.0		3.6		
	6		0.0					0.0								0.0	0.0	0.0		0.2		
	7		0.0					0.0								0.0	0.0	0.0		0.0		
	8		0.0					0.0								0.0	0.0	0.0		0.0		
	9		0.0					16.8								1.0	2.0	2.0		5.9		
日合計			59.0					33.6								17.0	2.0	2.0		35.0		
	9-10		1.0					0.3								3.0	0.0	0.0		4.6		
	11		0.0					0.0								0.0	0.0	0.0		3.0		
	12		2.0					0.6								2.0	1.0	1.0		6.6		
	13		20.0					26.7								3.0	2.0	2.0		6.8		
	14		2.0					0.7								1.0	2.0	2.0		2.8		
	15		1.0					0.4								2.0	7.0	7.0		2.3		
	16		6.0					10.3								8.0	3.0	3.0		6.8		
	17		16.0					20.5								4.0	10.0	10.0		4.0		
	18		17.0					10.8								11.0	30.0	30.0		11.4		
	19		18.0					22.5								41.0	38.0	38.0		31.6		
	20		17.0					22.5								61.0	19.0	19.0		49.9		
	21		8.0					8.8								21.0	5.0	5.0		18.7		
	22		1.0					1.9								9.0	1.0	1.0		3.2		
	23		3.0					2.4								2.0	2.0	2.0		0.9		
日	0		6.0					3.7								2.0	1.0	1.0		0.6		
	1		0.0					1.5								3.0	1.0	1.0		0.4		
	2		0.0					0.3								1.0	0.0	0.0		0.2		
	3		0.0					0.1								0.0	2.0	2.0		0.0		
	4		0.0					0.1								0.0	0.0	0.0		0.0		
	5		0.0					0.0								0.0	0.0	0.0		0.0		
	6		0.0					0.0								0.0	0.0	0.0		0.0		
	7		0.0					0.0								0.0	0.0	0.0		0.0		
	8		0.0					0.0								0.0	0.0	0.0		0.0		
	9		0.0					0.1								0.0	0.0	0.0		0.0		
日合計			118.0					134.2								175.0	127.0	127.0		150.8		



近畿地方整備局 淀川水系 対象洪水観測所時間雨量表

洪水	S40.9.16	田辺	田辺 (6.8)	田辺 (気)	菱田	井手	木津	奈良 (気)	加茂 (6.7)	鷺峰山 (気)	鷺峰山	布目ダム (水)	藤寺 (水)	高山ダム (水)	多羅尾 (3.7)	尾山 (6.5)	鳥ヶ原 (5.6)	五瀬 (3.4)	島ヶ原	上野 (5.3)	上野 (気)	荒木 (7.1)
日	9-10	-	0.0	-	-	-	-	0.0	-	-	-	-	-	-	0.0	-	0.0	-	-	0.0	-	-
	11	-	0.0	-	-	-	-	0.0	-	-	-	-	-	-	0.0	-	0.0	-	-	0.0	-	-
	12	-	0.0	-	-	-	-	0.0	-	-	-	-	-	-	3.0	-	0.0	-	-	0.0	-	-
	13	-	0.0	-	-	-	-	0.0	-	-	-	-	-	-	0.0	-	0.0	-	-	0.0	-	-
	14	-	0.0	-	-	-	-	0.0	-	-	-	-	-	-	0.0	-	0.0	-	-	0.0	-	-
	15	-	0.0	-	-	-	-	0.0	-	-	-	-	-	-	0.0	-	0.0	-	-	0.0	-	-
	16	-	0.0	-	-	-	-	0.0	-	-	-	-	-	-	0.0	-	0.0	-	-	0.0	-	-
	17	-	0.0	-	-	-	-	0.0	-	-	-	-	-	-	0.0	-	0.0	-	-	0.0	-	-
	18	-	0.0	-	-	-	-	0.0	-	-	-	-	-	-	0.0	-	0.0	-	-	0.0	-	-
	19	-	0.0	-	-	-	-	0.0	-	-	-	-	-	-	0.0	-	0.0	-	-	0.0	-	-
	20	-	0.0	-	-	-	-	0.0	-	-	-	-	-	-	0.0	-	0.0	-	-	0.0	-	-
	21	-	0.0	-	-	-	-	0.0	-	-	-	-	-	-	0.0	-	0.0	-	-	0.0	-	-
	22	-	0.0	-	-	-	-	0.0	-	-	-	-	-	-	0.0	-	0.0	-	-	0.0	-	-
	23	-	0.0	-	-	-	-	0.0	-	-	-	-	-	-	0.0	-	0.0	-	-	0.0	-	-
	0	-	0.0	-	-	-	-	0.0	-	-	-	-	-	-	0.0	-	0.0	-	-	0.0	-	-
	1	-	0.0	-	-	-	-	0.0	-	-	-	-	-	-	0.0	-	0.0	-	-	0.0	-	-
	2	-	0.0	-	-	-	-	0.0	-	-	-	-	-	-	0.0	-	0.0	-	-	0.0	-	-
	3	-	0.0	-	-	-	-	0.0	-	-	-	-	-	-	0.0	-	0.0	-	-	0.0	-	-
	4	-	0.0	-	-	-	-	0.0	-	-	-	-	-	-	0.0	-	0.0	-	-	0.0	-	-
	5	-	0.0	-	-	-	-	0.0	-	-	-	-	-	-	0.0	-	0.0	-	-	0.0	-	-
	6	-	0.0	-	-	-	-	0.0	-	-	-	-	-	-	0.0	-	0.0	-	-	0.0	-	-
	7	-	0.0	-	-	-	-	0.0	-	-	-	-	-	-	0.0	-	0.0	-	-	0.0	-	-
	8	-	0.0	-	-	-	-	0.0	-	-	-	-	-	-	0.0	-	0.0	-	-	0.0	-	-
	9	-	0.0	-	-	-	-	0.0	-	-	-	-	-	-	0.0	-	0.0	-	-	0.0	-	-
日合計	-	-	177.0	-	-	-	-	167.8	-	-	-	-	-	-	3.0	-	129.0	-	-	185.8	-	-
*総雨量	-	-	177.0	-	-	-	-	167.8	-	-	-	-	-	-	195.0	-	129.0	-	-	185.8	-	-

\*総雨量は一連降雨の合計

近畿地方整備局 淀川水系 対象洪水観測所時間雨量表

洪水 日 時	S40.9.16 衣那古 (6.5)	阿保 (5.1)	坂下 (6.3)	阿波 (5.2)	井之市 (水)	斜 (気)	斜ヶ別所 (水)	斜ヶ別所 (6.6)	藤原 (6.1)	壺生ダム (水)	空間 (水)	壺生 (水)	家肝 (水)	名張 (気)	曹爾 (6.8)	曹爾 (水)	青蓮池ダム (水)	名張 (6.4)	国津 (水)	国風山 (気)	伊賀見 (水)
9-10		0.0		0.0					0.0						0.0						
11		0.0		0.0					0.0						0.0						
12		0.0		0.0					1.0						1.0						
13		0.0		1.0					0.0						0.0						
14		0.0		1.0					0.0						0.0						
15		0.0		2.0					0.0						0.0						
16		0.0		0.0					0.0						0.0						
17		1.0		1.0					0.0						2.0						
18		0.0		0.0					0.0						0.0						
19		0.0		0.0					0.0						0.0						
20		0.0		0.0					0.0						0.0						
21		0.0		0.0					0.0						0.0						
22		0.0		0.0					0.0						0.0						
23		4.0		4.0					2.0						3.0						
0		0.0		0.0					2.0						1.0						
1		2.0		1.0					11.0						1.0						
2		2.0		2.0					8.0						3.0						
3		0.0		1.0					1.0						1.0						
4		3.0		0.0					0.0						0.0						
5		2.0		0.0					0.0						2.0						
6		1.0		0.0					0.0						1.0						
7		3.0		0.0					0.0						0.0						
8		10.0		0.0					0.0						7.0						
9		0.0		7.0					0.0						8.0						
日合計		28.0		34.0					19.0						30.0						26.2
9-10		0.0		15.0					1.0						1.0						2.0
11		0.0		0.0					0.0						1.0						1.0
12		4.0		3.0					8.0						8.0						3.0
13		6.0		19.0					7.0						14.0						4.7
14		7.0		2.0					4.0						3.0						2.1
15		4.0		10.0					1.0						12.0						2.1
16		18.0		5.0					15.0						40.0						10.0
17		8.0		8.0					26.0						22.0						13.1
18		25.0		15.0					12.0						38.0						22.0
19		25.0		38.0					21.0						34.0						24.3
20		37.0		27.0					23.0						44.0						40.8
21		35.0		16.0					14.0						46.0						27.3
22		1.0		18.0					10.0						10.0						1.7
23		1.0		4.0					12.0						12.0						2.3
0		1.0		0.0					2.0						1.0						0.0
1		0.0		0.0					1.0						1.0						0.0
2		0.0		0.0					2.0						0.0						0.0
3		0.0		0.0					2.0						0.0						0.0
4		0.0		0.0					2.0						0.0						1.2
5		0.0		0.0					0.0						0.0						0.0
6		0.0		0.0					0.0						0.0						0.0
7		0.0		0.0					0.0						0.0						0.0
8		0.0		0.0					0.0						0.0						0.0
9		0.0		0.0					0.0						0.0						0.0
日合計		172.0		180.0					163.0						287.0						157.6

近畿地方整備局 淀川水系 対象洪水観測所時雨量表

洪水日	S40.9.16 衣那古 (6.5)	阿保 (5.1)	坂下 (6.3)	阿波 (5.2)	井之市 (水)	斜 (気)	針ヶ別所 (水)	針ヶ別所 (6.6)	藤原 (6.1)	壺生ダム (水)	空間 (水)	壺生 (水)	家肝 (水)	名張 (気)	曹爾 (6.8)	曹爾 (水)	青蓮池ダム (水)	名張 (6.4)	国津 (水)	国風山 (気)	伊賀見 (水)	
9-10	0.0	0.0	0.0	0.0	0.0	0.0	0.0	0.0	0.0	0.0	0.0	0.0	0.0	0.0	0.0	0.0	0.0	0.0	0.0	0.0	0.0	
11	0.0	0.0	0.0	0.0	0.0	0.0	0.0	0.0	0.0	0.0	0.0	0.0	0.0	0.0	0.0	0.0	0.0	0.0	0.0	0.0	0.0	
12	0.0	0.0	0.0	0.0	0.0	0.0	0.0	0.0	0.0	0.0	0.0	0.0	0.0	0.0	0.0	0.0	0.0	0.0	0.0	0.0	0.0	
13	0.0	0.0	0.0	0.0	0.0	0.0	0.0	0.0	0.0	0.0	0.0	0.0	0.0	0.0	0.0	0.0	0.0	0.0	0.0	0.0	0.0	
14	0.0	0.0	0.0	0.0	0.0	0.0	0.0	0.0	0.0	0.0	0.0	0.0	0.0	0.0	0.0	0.0	0.0	0.0	0.0	0.0	0.0	
15	0.0	0.0	0.0	0.0	0.0	0.0	0.0	0.0	0.0	0.0	0.0	0.0	0.0	0.0	0.0	0.0	0.0	0.0	0.0	0.0	0.0	
16	0.0	0.0	0.0	0.0	0.0	0.0	0.0	0.0	0.0	0.0	0.0	0.0	0.0	0.0	0.0	0.0	0.0	0.0	0.0	0.0	0.0	
17	0.0	0.0	0.0	0.0	0.0	0.0	0.0	0.0	0.0	0.0	0.0	0.0	0.0	0.0	0.0	0.0	0.0	0.0	0.0	0.0	0.0	
18	0.0	0.0	0.0	0.0	0.0	0.0	0.0	0.0	0.0	0.0	0.0	0.0	0.0	0.0	0.0	0.0	0.0	0.0	0.0	0.0	0.0	
19	0.0	0.0	0.0	0.0	0.0	0.0	0.0	0.0	0.0	0.0	0.0	0.0	0.0	0.0	0.0	0.0	0.0	0.0	0.0	0.0	0.0	
20	0.0	0.0	0.0	0.0	0.0	0.0	0.0	0.0	0.0	0.0	0.0	0.0	0.0	0.0	0.0	0.0	0.0	0.0	0.0	0.0	0.0	
21	0.0	0.0	0.0	0.0	0.0	0.0	0.0	0.0	0.0	0.0	0.0	0.0	0.0	0.0	0.0	0.0	0.0	0.0	0.0	0.0	0.0	
22	0.0	0.0	0.0	0.0	0.0	0.0	0.0	0.0	0.0	0.0	0.0	0.0	0.0	0.0	0.0	0.0	0.0	0.0	0.0	0.0	0.0	
23	0.0	0.0	0.0	0.0	0.0	0.0	0.0	0.0	0.0	0.0	0.0	0.0	0.0	0.0	0.0	0.0	0.0	0.0	0.0	0.0	0.0	
0	0.0	0.0	0.0	0.0	0.0	0.0	0.0	0.0	0.0	0.0	0.0	0.0	0.0	0.0	0.0	0.0	0.0	0.0	0.0	0.0	0.0	
1	0.0	0.0	0.0	0.0	0.0	0.0	0.0	0.0	0.0	0.0	0.0	0.0	0.0	0.0	0.0	0.0	0.0	0.0	0.0	0.0	0.0	
2	0.0	0.0	0.0	0.0	0.0	0.0	0.0	0.0	0.0	0.0	0.0	0.0	0.0	0.0	0.0	0.0	0.0	0.0	0.0	0.0	0.0	
3	0.0	0.0	0.0	0.0	0.0	0.0	0.0	0.0	0.0	0.0	0.0	0.0	0.0	0.0	0.0	0.0	0.0	0.0	0.0	0.0	0.0	
4	0.0	0.0	0.0	0.0	0.0	0.0	0.0	0.0	0.0	0.0	0.0	0.0	0.0	0.0	0.0	0.0	0.0	0.0	0.0	0.0	0.0	
5	0.0	0.0	0.0	0.0	0.0	0.0	0.0	0.0	0.0	0.0	0.0	0.0	0.0	0.0	0.0	0.0	0.0	0.0	0.0	0.0	0.0	
6	0.0	0.0	0.0	0.0	0.0	0.0	0.0	0.0	0.0	0.0	0.0	0.0	0.0	0.0	0.0	0.0	0.0	0.0	0.0	0.0	0.0	
7	0.0	0.0	0.0	0.0	0.0	0.0	0.0	0.0	0.0	0.0	0.0	0.0	0.0	0.0	0.0	0.0	0.0	0.0	0.0	0.0	0.0	
8	0.0	0.0	0.0	0.0	0.0	0.0	0.0	0.0	0.0	0.0	0.0	0.0	0.0	0.0	0.0	0.0	0.0	0.0	0.0	0.0	0.0	
9	0.0	0.0	0.0	0.0	0.0	0.0	0.0	0.0	0.0	0.0	0.0	0.0	0.0	0.0	0.0	0.0	0.0	0.0	0.0	0.0	0.0	
日合計	0.0	0.0	0.0	214.0	0.0	0.0	0.0	182.0	0.0	0.0	0.0	0.0	0.0	0.0	317.0	0.0	0.0	0.0	0.0	0.0	183.8	
*総雨量	200.0			214.0				182.0							317.0							183.8

\*総雨量は一連降雨の合計

近畿地方整備局 淀川水系 対象洪水観測所時雨量表

洪水	S40.9.16	朝霞 (気)	伊賀嵐 (7.2)	太田生 (水)	太田生 (5.7)	霧生 (水)	霧生 (5.0)	大字砦 (気)	大字砦 (水)	古市場 (水)	内牧 (水)	岩端 (5.9)	高尾 (気)	山粕 (7.5)	桃原 (7.1)	椋保 (水)	土屋原 (7.3)	菅野 (水)	神末 (水)	白山 (気)	朝見 (気)	黒津
日	9-10	-	-	-	0.0	-	-	-	-	0.0	-	-	-	-	-	-	-	0.0	-	-	-	-
	11	-	-	-	0.0	-	-	-	-	0.0	-	-	-	-	-	-	-	0.0	-	-	-	-
	12	-	-	-	0.0	-	-	-	-	0.0	-	-	-	-	-	-	-	0.0	-	-	-	-
	13	-	-	-	0.0	-	-	-	-	0.0	-	-	-	-	-	-	-	0.0	-	-	-	-
	14	-	-	-	0.0	-	-	-	-	0.0	-	-	-	-	-	-	-	0.0	-	-	-	-
	15	-	-	-	0.0	-	-	-	-	0.0	-	-	-	-	-	-	-	0.0	-	-	-	-
	16	-	-	-	0.0	-	-	-	-	0.0	-	-	-	-	-	-	-	0.0	-	-	-	-
	17	-	-	-	0.0	-	-	-	-	0.0	-	-	-	-	-	-	-	0.0	-	-	-	-
	18	-	-	-	0.0	-	-	-	-	0.0	-	-	-	-	-	-	-	0.0	-	-	-	-
	19	-	-	-	0.0	-	-	-	-	0.0	-	-	-	-	-	-	-	0.0	-	-	-	-
16	20	-	-	-	0.0	-	-	-	-	0.0	-	-	-	-	-	-	-	0.0	-	-	-	-
日	21	-	-	-	0.0	-	-	-	-	0.0	-	-	-	-	-	-	-	0.0	-	-	-	-
	22	-	-	-	0.0	-	-	-	-	0.0	-	-	-	-	-	-	-	0.0	-	-	-	-
	23	-	-	-	0.0	-	-	-	-	0.0	-	-	-	-	-	-	-	0.0	-	-	-	-
	0	-	-	-	0.0	-	-	-	-	0.0	-	-	-	-	-	-	-	0.0	-	-	-	-
	1	-	-	-	4.0	-	-	-	-	0.0	-	-	-	-	-	-	-	0.0	-	-	-	-
	2	-	-	-	11.0	-	-	-	-	0.0	-	-	-	-	-	-	-	0.0	-	-	-	-
	3	-	-	-	0.0	-	-	-	-	0.0	-	-	-	-	-	-	-	0.0	-	-	-	-
	4	-	-	-	1.0	-	-	-	-	0.0	-	-	-	-	-	-	-	0.0	-	-	-	-
	5	-	-	-	1.0	-	-	-	-	0.0	-	-	-	-	-	-	-	0.0	-	-	-	-
	6	-	-	-	2.0	-	-	-	-	0.0	-	-	-	-	-	-	-	0.0	-	-	-	-
	7	-	-	-	3.0	-	-	-	-	0.0	-	-	-	-	-	-	-	0.0	-	-	-	-
	8	-	-	-	3.0	-	-	-	-	0.0	-	-	-	-	-	-	-	0.0	-	-	-	-
	9	-	-	-	15.0	-	-	-	-	2.0	-	-	-	-	-	-	-	0.0	-	-	-	-
日合計		-	-	-	40.0	-	-	-	-	2.0	-	-	-	-	-	-	-	46.0	-	-	-	-
日	9-10	-	-	-	0.0	-	-	-	-	2.0	-	-	-	-	-	-	-	2.0	-	-	-	-
	11	-	-	-	0.0	-	-	-	-	0.0	-	-	-	-	-	-	-	2.0	-	-	-	-
	12	-	-	-	11.0	-	-	-	-	11.0	-	-	-	-	-	-	-	12.0	-	-	-	-
	13	-	-	-	8.0	-	-	-	-	6.0	-	-	-	-	-	-	-	16.0	-	-	-	-
	14	-	-	-	6.0	-	-	-	-	5.0	-	-	-	-	-	-	-	9.0	-	-	-	-
	15	-	-	-	10.0	-	-	-	-	4.0	-	-	-	-	-	-	-	13.0	-	-	-	-
	16	-	-	-	18.0	-	-	-	-	17.0	-	-	-	-	-	-	-	25.0	-	-	-	-
	17	-	-	-	21.0	-	-	-	-	14.0	-	-	-	-	-	-	-	22.0	-	-	-	-
	18	-	-	-	40.0	-	-	-	-	21.0	-	-	-	-	-	-	-	31.0	-	-	-	-
	19	-	-	-	33.0	-	-	-	-	28.0	-	-	-	-	-	-	-	35.0	-	-	-	-
17	20	-	-	-	32.0	-	-	-	-	22.0	-	-	-	-	-	-	-	31.0	-	-	-	-
	21	-	-	-	44.0	-	-	-	-	6.0	-	-	-	-	-	-	-	22.0	-	-	-	-
日	22	-	-	-	23.0	-	-	-	-	0.0	-	-	-	-	-	-	-	12.0	-	-	-	-
	23	-	-	-	14.0	-	-	-	-	5.0	-	-	-	-	-	-	-	10.0	-	-	-	-
	0	-	-	-	2.0	-	-	-	-	0.0	-	-	-	-	-	-	-	2.0	-	-	-	-
	1	-	-	-	0.0	-	-	-	-	0.0	-	-	-	-	-	-	-	0.0	-	-	-	-
	2	-	-	-	0.0	-	-	-	-	0.0	-	-	-	-	-	-	-	0.0	-	-	-	-
	3	-	-	-	0.0	-	-	-	-	1.0	-	-	-	-	-	-	-	0.0	-	-	-	-
	4	-	-	-	1.0	-	-	-	-	0.0	-	-	-	-	-	-	-	0.0	-	-	-	-
	5	-	-	-	0.0	-	-	-	-	0.0	-	-	-	-	-	-	-	0.0	-	-	-	-
	6	-	-	-	0.0	-	-	-	-	0.0	-	-	-	-	-	-	-	0.0	-	-	-	-
	7	-	-	-	0.0	-	-	-	-	0.0	-	-	-	-	-	-	-	0.0	-	-	-	-
	8	-	-	-	0.0	-	-	-	-	0.0	-	-	-	-	-	-	-	0.0	-	-	-	-
	9	-	-	-	0.0	-	-	-	-	0.0	-	-	-	-	-	-	-	0.0	-	-	-	-
日合計		-	-	-	263.0	-	-	-	-	144.0	-	-	-	-	-	-	-	244.0	-	-	-	-

近畿地方整備局 淀川水系 対象洪水観測所時雨量表

洪水	S40.9.16	朝霞 (気)	伊賀 (7.2)	太田生 (水)	太田生 (5.7)	霧生 (水)	霧生 (5.0)	大字泥 (気)	大字泥 (水)	古市場 (水)	内牧 (水)	岩端 (5.9)	高尾 (気)	山和 (7.5)	桃原 (7.1)	桃原 (水)	土屋原 (7.3)	菅野 (水)	神末 (水)	白山 (気)	朝見 (気)	黒津
日	9-10	-	-	-	0.0	-	-	-	-	0.0	-	-	-	-	-	-	-	0.0	-	-	-	-
	11	-	-	-	0.0	-	-	-	-	0.0	-	-	-	-	-	-	-	0.0	-	-	-	-
	12	-	-	-	0.0	-	-	-	-	0.0	-	-	-	-	-	-	-	0.0	-	-	-	-
	13	-	-	-	0.0	-	-	-	-	0.0	-	-	-	-	-	-	-	0.0	-	-	-	-
	14	-	-	-	0.0	-	-	-	-	0.0	-	-	-	-	-	-	-	0.0	-	-	-	-
	15	-	-	-	0.0	-	-	-	-	0.0	-	-	-	-	-	-	-	0.0	-	-	-	-
	16	-	-	-	0.0	-	-	-	-	0.0	-	-	-	-	-	-	-	0.0	-	-	-	-
	17	-	-	-	0.0	-	-	-	-	0.0	-	-	-	-	-	-	-	0.0	-	-	-	-
	18	-	-	-	0.0	-	-	-	-	0.0	-	-	-	-	-	-	-	0.0	-	-	-	-
	19	-	-	-	0.0	-	-	-	-	0.0	-	-	-	-	-	-	-	0.0	-	-	-	-
	20	-	-	-	0.0	-	-	-	-	0.0	-	-	-	-	-	-	-	0.0	-	-	-	-
	21	-	-	-	0.0	-	-	-	-	0.0	-	-	-	-	-	-	-	0.0	-	-	-	-
	22	-	-	-	0.0	-	-	-	-	0.0	-	-	-	-	-	-	-	0.0	-	-	-	-
	23	-	-	-	0.0	-	-	-	-	0.0	-	-	-	-	-	-	-	0.0	-	-	-	-
	0	-	-	-	0.0	-	-	-	-	0.0	-	-	-	-	-	-	-	0.0	-	-	-	-
	1	-	-	-	0.0	-	-	-	-	0.0	-	-	-	-	-	-	-	0.0	-	-	-	-
	2	-	-	-	0.0	-	-	-	-	0.0	-	-	-	-	-	-	-	0.0	-	-	-	-
	3	-	-	-	0.0	-	-	-	-	0.0	-	-	-	-	-	-	-	0.0	-	-	-	-
	4	-	-	-	0.0	-	-	-	-	0.0	-	-	-	-	-	-	-	0.0	-	-	-	-
	5	-	-	-	0.0	-	-	-	-	0.0	-	-	-	-	-	-	-	0.0	-	-	-	-
	6	-	-	-	0.0	-	-	-	-	0.0	-	-	-	-	-	-	-	0.0	-	-	-	-
	7	-	-	-	0.0	-	-	-	-	0.0	-	-	-	-	-	-	-	0.0	-	-	-	-
	8	-	-	-	0.0	-	-	-	-	0.0	-	-	-	-	-	-	-	0.0	-	-	-	-
	9	-	-	-	0.0	-	-	-	-	0.0	-	-	-	-	-	-	-	0.0	-	-	-	-
日合計		-	-	-	303.0	-	-	-	-	146.0	-	-	-	-	-	-	-	290.0	-	-	-	-
*総雨量		-	-	-	303.0	-	-	-	-	146.0	-	-	-	-	-	-	-	290.0	-	-	-	-

\*総雨量は一連降雨の合計

近畿地方整備局 淀川水系 対象洪水観測所時間雨量表

洪水日	時	S40.9.16 大鳥居	笠取	高井	蜜生	三栖	神吉	桂	中川	北大河原	湯船	東別院	本梅	殿田	岩山	小田原	朝宮	南新田	大河原	大峯	高原	愛宕山	
16日	9-10	0.0	-	-	-	-	-	-	-	-	-	-	-	-	-	-	-	-	-	-	-	-	0.0
	11	0.0	-	-	-	-	-	-	-	-	-	-	-	-	-	-	-	-	-	-	-	-	1.0
	12	0.0	-	-	-	-	-	-	-	-	-	-	-	-	-	-	-	-	-	-	-	-	1.0
	13	1.0	-	-	-	-	-	-	-	-	-	-	-	-	-	-	-	-	-	-	-	-	4.0
	14	0.0	-	-	-	-	-	-	-	-	-	-	-	-	-	-	-	-	-	-	-	-	4.0
	15	0.0	-	-	-	-	-	-	-	-	-	-	-	-	-	-	-	-	-	-	-	-	6.0
	16	0.0	-	-	-	-	-	-	-	-	-	-	-	-	-	-	-	-	-	-	-	-	4.0
	17	0.0	-	-	-	-	-	-	-	-	-	-	-	-	-	-	-	-	-	-	-	-	1.0
	18	0.0	-	-	-	-	-	-	-	-	-	-	-	-	-	-	-	-	-	-	-	-	40.0
17日	19	9.0	-	-	-	-	-	-	-	-	-	-	-	-	-	-	-	-	-	-	-	-	19.0
	20	0.0	-	-	-	-	-	-	-	-	-	-	-	-	-	-	-	-	-	-	-	-	6.0
	21	7.0	-	-	-	-	-	-	-	-	-	-	-	-	-	-	-	-	-	-	-	-	6.0
	22	1.0	-	-	-	-	-	-	-	-	-	-	-	-	-	-	-	-	-	-	-	-	3.0
	23	0.0	-	-	-	-	-	-	-	-	-	-	-	-	-	-	-	-	-	-	-	-	1.0
	0	4.0	-	-	-	-	-	-	-	-	-	-	-	-	-	-	-	-	-	-	-	-	5.0
	1	3.0	-	-	-	-	-	-	-	-	-	-	-	-	-	-	-	-	-	-	-	-	4.0
	2	1.0	-	-	-	-	-	-	-	-	-	-	-	-	-	-	-	-	-	-	-	-	3.0
	3	0.0	-	-	-	-	-	-	-	-	-	-	-	-	-	-	-	-	-	-	-	-	1.0
4	0.0	-	-	-	-	-	-	-	-	-	-	-	-	-	-	-	-	-	-	-	-	0.0	
5	0.0	-	-	-	-	-	-	-	-	-	-	-	-	-	-	-	-	-	-	-	-	4.0	
6	0.0	-	-	-	-	-	-	-	-	-	-	-	-	-	-	-	-	-	-	-	-	2.0	
7	0.0	-	-	-	-	-	-	-	-	-	-	-	-	-	-	-	-	-	-	-	-	0.0	
8	0.0	-	-	-	-	-	-	-	-	-	-	-	-	-	-	-	-	-	-	-	-	0.0	
9	1.0	-	-	-	-	-	-	-	-	-	-	-	-	-	-	-	-	-	-	-	-	0.0	
日合計		27.0	-	-	-	-	-	-	-	-	-	-	-	-	-	-	-	-	-	-	-	-	115.0
17日	9-10	0.0	-	-	-	-	-	-	-	-	-	-	-	-	-	-	-	-	-	-	-	-	2.0
	11	0.0	-	-	-	-	-	-	-	-	-	-	-	-	-	-	-	-	-	-	-	-	0.0
	12	1.0	-	-	-	-	-	-	-	-	-	-	-	-	-	-	-	-	-	-	-	-	1.0
	13	7.0	-	-	-	-	-	-	-	-	-	-	-	-	-	-	-	-	-	-	-	-	22.0
	14	1.0	-	-	-	-	-	-	-	-	-	-	-	-	-	-	-	-	-	-	-	-	39.0
	15	1.0	-	-	-	-	-	-	-	-	-	-	-	-	-	-	-	-	-	-	-	-	7.0
	16	2.0	-	-	-	-	-	-	-	-	-	-	-	-	-	-	-	-	-	-	-	-	10.0
	17	6.0	-	-	-	-	-	-	-	-	-	-	-	-	-	-	-	-	-	-	-	-	23.0
	18	10.0	-	-	-	-	-	-	-	-	-	-	-	-	-	-	-	-	-	-	-	-	8.0
19	35.0	-	-	-	-	-	-	-	-	-	-	-	-	-	-	-	-	-	-	-	-	12.0	
20	45.0	-	-	-	-	-	-	-	-	-	-	-	-	-	-	-	-	-	-	-	-	24.0	
21	24.0	-	-	-	-	-	-	-	-	-	-	-	-	-	-	-	-	-	-	-	-	17.0	
22	5.0	-	-	-	-	-	-	-	-	-	-	-	-	-	-	-	-	-	-	-	-	5.0	
23	0.0	-	-	-	-	-	-	-	-	-	-	-	-	-	-	-	-	-	-	-	-	0.0	
0	2.0	-	-	-	-	-	-	-	-	-	-	-	-	-	-	-	-	-	-	-	-	1.0	
1	3.0	-	-	-	-	-	-	-	-	-	-	-	-	-	-	-	-	-	-	-	-	1.0	
2	0.0	-	-	-	-	-	-	-	-	-	-	-	-	-	-	-	-	-	-	-	-	0.0	
3	0.0	-	-	-	-	-	-	-	-	-	-	-	-	-	-	-	-	-	-	-	-	1.0	
4	0.0	-	-	-	-	-	-	-	-	-	-	-	-	-	-	-	-	-	-	-	-	0.0	
5	0.0	-	-	-	-	-	-	-	-	-	-	-	-	-	-	-	-	-	-	-	-	0.0	
6	1.0	-	-	-	-	-	-	-	-	-	-	-	-	-	-	-	-	-	-	-	-	0.0	
7	0.0	-	-	-	-	-	-	-	-	-	-	-	-	-	-	-	-	-	-	-	-	0.0	
8	0.0	-	-	-	-	-	-	-	-	-	-	-	-	-	-	-	-	-	-	-	-	1.0	
9	0.0	-	-	-	-	-	-	-	-	-	-	-	-	-	-	-	-	-	-	-	-	1.0	
日合計		143.0	-	-	-	-	-	-	-	-	-	-	-	-	-	-	-	-	-	-	-	-	176.0

近畿地方整備局 淀川水系 河養洪水観測所時雨量表

洪水	S40.9.16	大鳥居	笠取	高井	壺生	三栖	神吉	桂	中川	北大河原	湯船	東別院	本梅	殿田	岩山	小田原	朝宮	南新田	大河原	大峯	高原	愛宕山	
日	9-10	0.0	-	-	-	-	-	-	-	-	-	-	-	-	-	-	-	-	-	-	-	-	1.0
	11	0.0	-	-	-	-	-	-	-	-	-	-	-	-	-	-	-	-	-	-	-	-	0.0
	12	3.0	-	-	-	-	-	-	-	-	-	-	-	-	-	-	-	-	-	-	-	-	0.0
	13	0.0	-	-	-	-	-	-	-	-	-	-	-	-	-	-	-	-	-	-	-	-	0.0
	14	0.0	-	-	-	-	-	-	-	-	-	-	-	-	-	-	-	-	-	-	-	-	0.0
	15	0.0	-	-	-	-	-	-	-	-	-	-	-	-	-	-	-	-	-	-	-	-	0.0
	16	0.0	-	-	-	-	-	-	-	-	-	-	-	-	-	-	-	-	-	-	-	-	0.0
	17	0.0	-	-	-	-	-	-	-	-	-	-	-	-	-	-	-	-	-	-	-	-	0.0
	18	0.0	-	-	-	-	-	-	-	-	-	-	-	-	-	-	-	-	-	-	-	-	0.0
	19	0.0	-	-	-	-	-	-	-	-	-	-	-	-	-	-	-	-	-	-	-	-	0.0
18	20	0.0	-	-	-	-	-	-	-	-	-	-	-	-	-	-	-	-	-	-	-	-	0.0
	21	0.0	-	-	-	-	-	-	-	-	-	-	-	-	-	-	-	-	-	-	-	-	0.0
	22	0.0	-	-	-	-	-	-	-	-	-	-	-	-	-	-	-	-	-	-	-	-	0.0
	23	0.0	-	-	-	-	-	-	-	-	-	-	-	-	-	-	-	-	-	-	-	-	0.0
	0	0.0	-	-	-	-	-	-	-	-	-	-	-	-	-	-	-	-	-	-	-	-	0.0
	1	0.0	-	-	-	-	-	-	-	-	-	-	-	-	-	-	-	-	-	-	-	-	0.0
	2	0.0	-	-	-	-	-	-	-	-	-	-	-	-	-	-	-	-	-	-	-	-	0.0
	3	0.0	-	-	-	-	-	-	-	-	-	-	-	-	-	-	-	-	-	-	-	-	0.0
	4	0.0	-	-	-	-	-	-	-	-	-	-	-	-	-	-	-	-	-	-	-	-	0.0
	5	0.0	-	-	-	-	-	-	-	-	-	-	-	-	-	-	-	-	-	-	-	-	0.0
	6	0.0	-	-	-	-	-	-	-	-	-	-	-	-	-	-	-	-	-	-	-	-	0.0
	7	0.0	-	-	-	-	-	-	-	-	-	-	-	-	-	-	-	-	-	-	-	-	0.0
	8	0.0	-	-	-	-	-	-	-	-	-	-	-	-	-	-	-	-	-	-	-	-	0.0
	9	0.0	-	-	-	-	-	-	-	-	-	-	-	-	-	-	-	-	-	-	-	-	0.0
日合計	3.0	-	-	-	-	-	-	-	-	-	-	-	-	-	-	-	-	-	-	-	-	-	1.0
*総雨量	173.0	-	-	-	-	-	-	-	-	-	-	-	-	-	-	-	-	-	-	-	-	-	292.0

\*総雨量は一連降雨の合計

近畿地方整備局 淀川水系 河養洪水観測所時雨量表

洪水日	時	S40.9.16 魚谷峠	平野	水口	物言	小原	笠取山	天理	鷺家口	世木堰堤	荒冲橋	東本梅
16日	9-10	0.0	-	-	-	-	-	-	-	0.0	-	-
	11	0.0	-	-	-	-	-	-	-	0.7	-	-
	12	1.0	-	-	-	-	-	-	-	1.5	-	-
	13	2.0	-	-	-	-	-	-	-	11.8	-	-
	14	6.0	-	-	-	-	-	-	-	16.6	-	-
	15	4.0	-	-	-	-	-	-	-	5.2	-	-
	16	0.0	-	-	-	-	-	-	-	3.8	-	-
	17	0.0	-	-	-	-	-	-	-	18.0	-	-
	18	29.0	-	-	-	-	-	-	-	9.0	-	-
17日	19	7.0	-	-	-	-	-	-	-	19.3	-	-
	20	3.0	-	-	-	-	-	-	-	7.2	-	-
	21	5.0	-	-	-	-	-	-	-	7.6	-	-
	22	2.0	-	-	-	-	-	-	-	3.3	-	-
	23	4.0	-	-	-	-	-	-	-	0.5	-	-
	0	5.0	-	-	-	-	-	-	-	4.3	-	-
	1	1.0	-	-	-	-	-	-	-	4.6	-	-
	2	5.0	-	-	-	-	-	-	-	1.5	-	-
	3	4.0	-	-	-	-	-	-	-	0.3	-	-
4	1.0	-	-	-	-	-	-	-	0.2	-	-	
5	4.0	-	-	-	-	-	-	-	0.7	-	-	
6	0.0	-	-	-	-	-	-	-	6.5	-	-	
7	0.0	-	-	-	-	-	-	-	0.1	-	-	
8	0.0	-	-	-	-	-	-	-	0.0	-	-	
9	0.0	-	-	-	-	-	-	-	0.0	-	-	
日合計		83.0	-	-	-	-	-	-	-	122.7	-	-
17日	9-10	1.0	-	-	-	-	-	-	-	0.0	-	-
	11	1.0	-	-	-	-	-	-	-	0.4	-	-
	12	1.0	-	-	-	-	-	-	-	0.6	-	-
	13	22.0	-	-	-	-	-	-	-	6.6	-	-
	14	41.0	-	-	-	-	-	-	-	7.4	-	-
	15	3.0	-	-	-	-	-	-	-	17.3	-	-
	16	2.0	-	-	-	-	-	-	-	5.0	-	-
	17	7.0	-	-	-	-	-	-	-	28.6	-	-
	18	4.0	-	-	-	-	-	-	-	21.6	-	-
19	4.0	-	-	-	-	-	-	-	14.5	-	-	
20	9.0	-	-	-	-	-	-	-	15.4	-	-	
21	8.0	-	-	-	-	-	-	-	10.0	-	-	
22	2.0	-	-	-	-	-	-	-	6.2	-	-	
23	0.0	-	-	-	-	-	-	-	1.1	-	-	
0	0.0	-	-	-	-	-	-	-	0.9	-	-	
1	1.0	-	-	-	-	-	-	-	0.0	-	-	
2	0.0	-	-	-	-	-	-	-	0.0	-	-	
3	1.0	-	-	-	-	-	-	-	1.0	-	-	
4	1.0	-	-	-	-	-	-	-	1.0	-	-	
5	1.0	-	-	-	-	-	-	-	0.5	-	-	
6	0.0	-	-	-	-	-	-	-	0.0	-	-	
7	0.0	-	-	-	-	-	-	-	0.0	-	-	
8	2.0	-	-	-	-	-	-	-	0.0	-	-	
9	3.0	-	-	-	-	-	-	-	0.0	-	-	
日合計		114.0	-	-	-	-	-	-	-	138.1	-	-



近畿地方整備局 淀川水系 双霧洪水観測所時雨量表

洪水日	時	S40.9.16 魚谷峠	平野	水口	物言	小原	笠取山	天理	鷺家口	世木堰堤	荒冲橋	東本梅						
18日	9-10	0.0	-	-	-	-	-	-	-	1.0	-	-	-	-	-	-	-	-
	11	0.0	-	-	-	-	-	-	-	0.0	-	-	-	-	-	-	-	-
	12	1.0	-	-	-	-	-	-	-	0.0	-	-	-	-	-	-	-	-
	13	0.0	-	-	-	-	-	-	-	0.0	-	-	-	-	-	-	-	-
	14	0.0	-	-	-	-	-	-	-	0.0	-	-	-	-	-	-	-	-
	15	0.0	-	-	-	-	-	-	-	0.0	-	-	-	-	-	-	-	-
	16	0.0	-	-	-	-	-	-	-	0.0	-	-	-	-	-	-	-	-
	17	0.0	-	-	-	-	-	-	-	0.0	-	-	-	-	-	-	-	-
	18	0.0	-	-	-	-	-	-	-	0.0	-	-	-	-	-	-	-	-
19	0.0	-	-	-	-	-	-	-	0.0	-	-	-	-	-	-	-	-	
20	0.0	-	-	-	-	-	-	-	0.0	-	-	-	-	-	-	-	-	
21	0.0	-	-	-	-	-	-	-	0.0	-	-	-	-	-	-	-	-	
22	0.0	-	-	-	-	-	-	-	0.0	-	-	-	-	-	-	-	-	
23	0.0	-	-	-	-	-	-	-	0.0	-	-	-	-	-	-	-	-	
0	0.0	-	-	-	-	-	-	-	0.0	-	-	-	-	-	-	-	-	
1	0.0	-	-	-	-	-	-	-	0.0	-	-	-	-	-	-	-	-	
2	0.0	-	-	-	-	-	-	-	0.0	-	-	-	-	-	-	-	-	
3	0.0	-	-	-	-	-	-	-	0.0	-	-	-	-	-	-	-	-	
4	0.0	-	-	-	-	-	-	-	0.0	-	-	-	-	-	-	-	-	
5	0.0	-	-	-	-	-	-	-	0.0	-	-	-	-	-	-	-	-	
6	0.0	-	-	-	-	-	-	-	0.0	-	-	-	-	-	-	-	-	
7	0.0	-	-	-	-	-	-	-	0.0	-	-	-	-	-	-	-	-	
8	0.0	-	-	-	-	-	-	-	0.0	-	-	-	-	-	-	-	-	
9	0.0	-	-	-	-	-	-	-	0.0	-	-	-	-	-	-	-	-	
日合計		1.0	-	-	-	-	-	-	-	1.0	-	-	-	-	-	-	-	
総雨量		198.0	-	-	-	-	-	-	-	261.8	-	-	-	-	-	-	-	
		1.0																

近畿地方整備局 淀川水系 対象洪水観測所時間雨量表

洪水	S47.9.13	上弓削	京北 (気)	黒田 (1.02)	上黒田	広河原 (1.6)	鎌倉 (1.3)	花背	榎	園部 (1.5)	園部 (気)	園部 (府)	殿田 (1.4)	新町 (0.5)	新庄 (0.4)	亀岡	亀岡 (0.7)	周山 (府)	周山 (0.3)	雲ヶ畑 (0.8)	上賀茂
日	9-10	-	-	-	-	0.0	-	-	-	-	-	-	0.0	-	0.0	-	0.0	-	-	0.0	-
	11	-	-	-	-	0.0	-	-	-	-	-	-	0.0	-	0.0	-	0.0	-	-	0.0	-
	12	-	-	-	-	0.0	-	-	-	-	-	-	0.0	-	0.0	-	0.0	-	-	0.0	-
	13	-	-	-	-	0.0	-	-	-	-	-	-	0.0	-	0.0	-	0.0	-	-	0.0	-
	14	-	-	-	-	0.0	-	-	-	-	-	-	0.0	-	0.0	-	0.0	-	-	0.0	-
	15	-	-	-	-	0.0	-	-	-	-	-	-	0.0	-	0.0	-	0.0	-	-	0.0	-
	16	-	-	-	-	0.0	-	-	-	-	-	-	0.0	-	0.0	-	0.0	-	-	0.0	-
	17	-	-	-	-	0.0	-	-	-	-	-	-	0.0	-	0.0	-	0.0	-	-	0.0	-
	18	-	-	-	-	0.0	-	-	-	-	-	-	0.0	-	0.0	-	0.0	-	-	0.0	-
	19	-	-	-	-	0.0	-	-	-	-	-	-	0.0	-	0.0	-	0.0	-	-	0.0	-
13	20	-	-	-	-	0.0	-	-	-	-	-	-	0.0	-	0.0	-	0.0	-	-	0.0	-
日	21	-	-	-	-	0.0	-	-	-	-	-	-	0.0	-	0.0	-	0.0	-	-	0.0	-
	22	-	-	-	-	0.0	-	-	-	-	-	-	0.0	-	0.0	-	0.0	-	-	0.0	-
	23	-	-	-	-	0.0	-	-	-	-	-	-	0.0	-	0.0	-	0.0	-	-	0.0	-
	0	-	-	-	-	0.0	-	-	-	-	-	-	0.0	-	0.0	-	0.0	-	-	0.0	-
	1	-	-	-	-	0.0	-	-	-	-	-	-	0.0	-	0.0	-	0.0	-	-	0.0	-
	2	-	-	-	-	0.0	-	-	-	-	-	-	0.0	-	0.0	-	0.0	-	-	0.0	-
	3	-	-	-	-	0.0	-	-	-	-	-	-	0.0	-	0.0	-	0.0	-	-	0.0	-
	4	-	-	-	-	0.5	-	-	-	-	-	-	0.0	-	0.0	-	0.0	-	-	0.0	-
	5	-	-	-	-	0.5	-	-	-	-	-	-	0.0	-	0.0	-	0.0	-	-	0.0	-
	6	-	-	-	-	0.5	-	-	-	-	-	-	0.0	-	0.0	-	0.0	-	-	0.0	-
	7	-	-	-	-	1.0	-	-	-	-	-	-	0.0	-	0.0	-	0.0	-	-	0.0	-
	8	-	-	-	-	1.0	-	-	-	-	-	-	0.0	-	0.0	-	0.0	-	-	0.0	-
	9	-	-	-	-	0.0	-	-	-	-	-	-	0.0	-	0.0	-	0.0	-	-	0.0	-
日合計		-	-	-	-	2.5	-	-	-	-	-	-	0.5	-	0.0	-	0.0	-	-	0.0	-
	9-10	-	-	-	-	0.0	-	-	-	-	-	-	0.0	-	0.0	-	0.0	-	-	0.0	-
	11	-	-	-	-	0.0	-	-	-	-	-	-	0.0	-	0.0	-	0.0	-	-	0.0	-
	12	-	-	-	-	0.0	-	-	-	-	-	-	0.0	-	0.0	-	0.0	-	-	0.0	-
	13	-	-	-	-	1.5	-	-	-	-	-	-	0.0	-	0.0	-	0.0	-	-	0.0	-
	14	-	-	-	-	0.5	-	-	-	-	-	-	0.5	-	0.0	-	0.0	-	-	0.0	-
	15	-	-	-	-	0.0	-	-	-	-	-	-	0.0	-	0.0	-	0.0	-	-	0.0	-
	16	-	-	-	-	0.5	-	-	-	-	-	-	0.0	-	0.0	-	0.0	-	-	0.0	-
	17	-	-	-	-	0.0	-	-	-	-	-	-	0.0	-	0.0	-	0.0	-	-	0.0	-
	18	-	-	-	-	1.0	-	-	-	-	-	-	0.0	-	0.0	-	0.0	-	-	0.0	-
	19	-	-	-	-	1.0	-	-	-	-	-	-	0.5	-	1.0	-	3.0	-	-	0.0	-
	20	-	-	-	-	2.0	-	-	-	-	-	-	1.5	-	2.0	-	3.0	-	-	1.0	-
	21	-	-	-	-	2.5	-	-	-	-	-	-	1.0	-	2.0	-	2.0	-	-	2.0	-
	22	-	-	-	-	2.5	-	-	-	-	-	-	0.5	-	2.0	-	3.0	-	-	2.0	-
	23	-	-	-	-	5.0	-	-	-	-	-	-	2.5	-	4.0	-	5.0	-	-	1.0	-
日	0	-	-	-	-	1.5	-	-	-	-	-	-	0.5	-	0.0	-	1.0	-	-	3.0	-
	1	-	-	-	-	0.5	-	-	-	-	-	-	0.0	-	0.0	-	0.0	-	-	0.0	-
	2	-	-	-	-	0.0	-	-	-	-	-	-	0.0	-	0.0	-	0.0	-	-	0.0	-
	3	-	-	-	-	0.5	-	-	-	-	-	-	0.0	-	0.0	-	0.0	-	-	0.0	-
	4	-	-	-	-	6.0	-	-	-	-	-	-	0.0	-	4.0	-	0.0	-	-	1.0	-
	5	-	-	-	-	2.0	-	-	-	-	-	-	0.5	-	1.0	-	0.0	-	-	3.0	-
	6	-	-	-	-	0.0	-	-	-	-	-	-	1.5	-	1.0	-	0.0	-	-	0.0	-
	7	-	-	-	-	1.5	-	-	-	-	-	-	1.5	-	3.0	-	3.0	-	-	1.0	-
	8	-	-	-	-	0.5	-	-	-	-	-	-	0.0	-	0.0	-	0.0	-	-	0.0	-
	9	-	-	-	-	0.5	-	-	-	-	-	-	0.0	-	0.0	-	0.0	-	-	1.0	-
日合計		-	-	-	-	29.0	-	-	-	-	-	-	12.5	-	20.0	-	22.0	-	-	21.0	-

近畿地方整備局 淀川水系 河養洪水観測所時雨量表

洪水	S47.9.13	上弓削 (気)	京北 (気)	黒田 (1.02)	上黒田	広河原 (1.6)	鎌倉 (1.3)	花背	榎	園部 (1.5)	園部 (気)	園部 (附)	殿田 (1.4)	新町 (0.5)	新庄 (0.4)	亀岡	亀岡 (0.7)	周山 (附)	周山 (0.3)	雲ヶ畑 (0.8)	上賀茂
日	9-10	-	-	-	-	0.0	-	-	-	-	-	-	0.0	-	0.0	-	1.0	-	-	0.0	-
	11	-	-	-	-	1.5	-	-	-	-	-	-	1.0	-	2.0	-	3.0	-	-	1.0	-
	12	-	-	-	-	0.5	-	-	-	-	-	-	0.0	-	0.0	-	0.0	-	-	0.0	-
	13	-	-	-	-	0.0	-	-	-	-	-	-	0.0	-	0.0	-	0.0	-	-	0.0	-
	14	-	-	-	-	0.0	-	-	-	-	-	-	0.0	-	0.0	-	0.0	-	-	0.0	-
	15	-	-	-	-	0.0	-	-	-	-	-	-	0.0	-	0.0	-	0.0	-	-	0.0	-
	16	-	-	-	-	0.0	-	-	-	-	-	-	0.0	-	0.0	-	0.0	-	-	0.0	-
	17	-	-	-	-	0.0	-	-	-	-	-	-	0.0	-	0.0	-	0.0	-	-	0.0	-
	18	-	-	-	-	0.0	-	-	-	-	-	-	0.0	-	0.0	-	0.0	-	-	0.0	-
	19	-	-	-	-	0.0	-	-	-	-	-	-	0.0	-	0.0	-	0.0	-	-	0.0	-
	20	-	-	-	-	0.0	-	-	-	-	-	-	0.0	-	0.0	-	0.0	-	-	0.0	-
日	21	-	-	-	-	0.0	-	-	-	-	-	-	0.0	-	0.0	-	0.0	-	-	0.0	-
	22	-	-	-	-	0.0	-	-	-	-	-	-	0.0	-	0.0	-	0.0	-	-	0.0	-
	23	-	-	-	-	0.0	-	-	-	-	-	-	0.0	-	0.0	-	0.0	-	-	0.0	-
	0	-	-	-	-	0.0	-	-	-	-	-	-	0.0	-	0.0	-	0.0	-	-	0.0	-
	1	-	-	-	-	0.0	-	-	-	-	-	-	0.0	-	0.0	-	0.0	-	-	0.0	-
	2	-	-	-	-	0.0	-	-	-	-	-	-	0.0	-	0.0	-	0.0	-	-	0.0	-
	3	-	-	-	-	0.0	-	-	-	-	-	-	0.0	-	0.0	-	0.0	-	-	0.0	-
	4	-	-	-	-	0.0	-	-	-	-	-	-	0.0	-	0.0	-	0.0	-	-	0.0	-
	5	-	-	-	-	0.0	-	-	-	-	-	-	0.0	-	0.0	-	0.0	-	-	0.0	-
	6	-	-	-	-	0.5	-	-	-	-	-	-	0.5	-	0.0	-	1.0	-	-	1.0	-
	7	-	-	-	-	0.0	-	-	-	-	-	-	0.0	-	0.0	-	0.0	-	-	0.0	-
	8	-	-	-	-	0.5	-	-	-	-	-	-	0.5	-	1.0	-	0.0	-	-	0.0	-
	9	-	-	-	-	0.5	-	-	-	-	-	-	0.0	-	0.0	-	0.0	-	-	0.0	-
日合計		-	-	-	-	3.5	-	-	-	-	-	-	2.0	-	3.0	-	5.0	-	-	3.0	-
	9-10	-	-	-	-	0.5	-	-	-	-	-	-	0.5	-	0.0	-	1.0	-	-	1.0	-
	11	-	-	-	-	1.0	-	-	-	-	-	-	1.0	-	1.0	-	1.0	-	-	1.0	-
	12	-	-	-	-	4.0	-	-	-	-	-	-	1.5	-	2.0	-	2.0	-	-	11.0	-
	13	-	-	-	-	3.0	-	-	-	-	-	-	3.0	-	5.0	-	6.0	-	-	5.0	-
	14	-	-	-	-	7.5	-	-	-	-	-	-	4.5	-	5.0	-	3.0	-	-	5.0	-
	15	-	-	-	-	4.0	-	-	-	-	-	-	1.5	-	2.0	-	1.0	-	-	1.0	-
	16	-	-	-	-	18.5	-	-	-	-	-	-	6.5	-	10.0	-	11.0	-	-	6.0	-
	17	-	-	-	-	9.5	-	-	-	-	-	-	8.5	-	10.0	-	5.0	-	-	6.0	-
	18	-	-	-	-	19.0	-	-	-	-	-	-	10.5	-	15.0	-	6.0	-	-	8.0	-
	19	-	-	-	-	23.0	-	-	-	-	-	-	11.5	-	22.0	-	13.0	-	-	16.0	-
	20	-	-	-	-	26.0	-	-	-	-	-	-	12.0	-	21.0	-	13.0	-	-	20.0	-
	21	-	-	-	-	42.0	-	-	-	-	-	-	9.0	-	17.0	-	19.0	-	-	35.0	-
日	22	-	-	-	-	56.5	-	-	-	-	-	-	15.5	-	26.0	-	35.0	-	-	36.0	-
	23	-	-	-	-	25.5	-	-	-	-	-	-	8.5	-	10.0	-	7.0	-	-	7.0	-
	0	-	-	-	-	13.5	-	-	-	-	-	-	9.0	-	6.0	-	3.0	-	-	6.0	-
	1	-	-	-	-	18.0	-	-	-	-	-	-	3.5	-	2.0	-	4.0	-	-	4.0	-
	2	-	-	-	-	4.0	-	-	-	-	-	-	2.0	-	1.0	-	0.0	-	-	2.0	-
	3	-	-	-	-	1.0	-	-	-	-	-	-	0.5	-	1.0	-	1.0	-	-	0.0	-
	4	-	-	-	-	0.5	-	-	-	-	-	-	0.5	-	0.0	-	0.0	-	-	0.0	-
	5	-	-	-	-	0.0	-	-	-	-	-	-	0.0	-	0.0	-	0.0	-	-	0.0	-
	6	-	-	-	-	0.0	-	-	-	-	-	-	0.0	-	0.0	-	0.0	-	-	0.0	-
	7	-	-	-	-	0.0	-	-	-	-	-	-	0.0	-	0.0	-	0.0	-	-	0.0	-
	8	-	-	-	-	0.0	-	-	-	-	-	-	0.0	-	0.0	-	0.0	-	-	0.0	-
	9	-	-	-	-	0.0	-	-	-	-	-	-	0.0	-	0.0	-	0.0	-	-	0.0	-
日合計		-	-	-	-	277.0	-	-	-	-	-	-	109.0	-	156.0	-	127.0	-	-	170.0	-

近畿地方整備局 淀川水系 対象洪水観測所時間雨量表

洪水	S47.9.13	高麗川橋	上弓削	京北 (気)	黒田 (1.02)	上黒田	広河原 (1.6)	鎌倉 (1.3)	花背	榎	園部 (1.5)	園部 (気)	園部 (附)	殿田 (1.4)	新町 (0.5)	新庄 (0.4)	亀岡	亀岡 (0.7)	周山 (附)	周山 (0.3)	雲ヶ畑 (0.8)	上賀茂	
日	9-10	-	-	-	-	-	0.0	-	-	-	-	-	-	-	-	-	-	-	-	-	-	-	-
	11	-	-	-	-	-	0.0	-	-	-	-	-	-	-	-	-	-	-	-	-	-	-	-
	12	-	-	-	-	-	0.0	-	-	-	-	-	-	-	-	-	-	-	-	-	-	-	-
	13	-	-	-	-	-	0.0	-	-	-	-	-	-	-	-	-	-	-	-	-	-	-	-
	14	-	-	-	-	-	0.0	-	-	-	-	-	-	-	-	-	-	-	-	-	-	-	-
	15	-	-	-	-	-	0.0	-	-	-	-	-	-	-	-	-	-	-	-	-	-	-	-
	16	-	-	-	-	-	0.0	-	-	-	-	-	-	-	-	-	-	-	-	-	-	-	-
	17	-	-	-	-	-	0.0	-	-	-	-	-	-	-	-	-	-	-	-	-	-	-	-
	18	-	-	-	-	-	0.0	-	-	-	-	-	-	-	-	-	-	-	-	-	-	-	-
	19	-	-	-	-	-	0.0	-	-	-	-	-	-	-	-	-	-	-	-	-	-	-	-
	20	-	-	-	-	-	0.0	-	-	-	-	-	-	-	-	-	-	-	-	-	-	-	-
	21	-	-	-	-	-	0.0	-	-	-	-	-	-	-	-	-	-	-	-	-	-	-	-
	22	-	-	-	-	-	0.0	-	-	-	-	-	-	-	-	-	-	-	-	-	-	-	-
	23	-	-	-	-	-	0.0	-	-	-	-	-	-	-	-	-	-	-	-	-	-	-	-
	0	-	-	-	-	-	0.0	-	-	-	-	-	-	-	-	-	-	-	-	-	-	-	-
	1	-	-	-	-	-	0.0	-	-	-	-	-	-	-	-	-	-	-	-	-	-	-	-
	2	-	-	-	-	-	0.0	-	-	-	-	-	-	-	-	-	-	-	-	-	-	-	-
	3	-	-	-	-	-	0.0	-	-	-	-	-	-	-	-	-	-	-	-	-	-	-	-
	4	-	-	-	-	-	0.0	-	-	-	-	-	-	-	-	-	-	-	-	-	-	-	-
	5	-	-	-	-	-	0.0	-	-	-	-	-	-	-	-	-	-	-	-	-	-	-	-
	6	-	-	-	-	-	0.0	-	-	-	-	-	-	-	-	-	-	-	-	-	-	-	-
	7	-	-	-	-	-	0.0	-	-	-	-	-	-	-	-	-	-	-	-	-	-	-	-
	8	-	-	-	-	-	0.0	-	-	-	-	-	-	-	-	-	-	-	-	-	-	-	-
	9	-	-	-	-	-	0.0	-	-	-	-	-	-	-	-	-	-	-	-	-	-	-	-
日合計		-	-	-	-	-	312.0	-	-	-	-	-	-	-	-	-	-	-	-	-	-	-	-
*総雨量		-	-	-	-	-	-	-	-	-	-	-	-	124.0	-	179.0	-	154.0	-	-	-	194.0	-

\*総雨量は一連降雨の合計

近畿地方整備局 淀川水系 河養洪水観測所時雨量表

洪水 日 時	S47.9.13 京都 (気)	京都 (0.1)	花背 (気)	花背峠 (気)	大原	比叡山 (0.9)	香垣 (水)	歌垣 (7.5)	余野	箕面 (気)	西別院 (0.6)	山崎 (3.0)	長岡京 (気)	乙訓	八幡 (7.0)	八幡 (3.5)	松井 (6.9)	宇治	小栗栖	勸修寺
9-10	0.0	-	-	-	-	0.0	-	-	-	-	-	0.0	-	-	-	-	0.0	-	-	-
11	0.0	-	-	-	-	0.0	-	-	-	-	-	0.0	-	-	-	-	0.0	-	-	-
12	0.0	-	-	-	-	0.0	-	-	-	-	-	0.0	-	-	-	-	0.0	-	-	-
13	0.0	-	-	-	-	0.0	-	-	-	-	-	0.0	-	-	-	-	0.0	-	-	-
14	0.0	-	-	-	-	0.0	-	-	-	-	-	0.0	-	-	-	-	0.0	-	-	-
15	0.0	-	-	-	-	0.0	-	-	-	-	-	0.0	-	-	-	-	0.0	-	-	-
16	0.0	-	-	-	-	0.0	-	-	-	-	-	0.0	-	-	-	-	0.0	-	-	-
17	0.0	-	-	-	-	0.0	-	-	-	-	-	0.0	-	-	-	-	0.0	-	-	-
18	0.0	-	-	-	-	0.0	-	-	-	-	-	0.0	-	-	-	-	0.0	-	-	-
19	0.0	-	-	-	-	0.0	-	-	-	-	-	0.0	-	-	-	-	0.0	-	-	-
20	0.0	-	-	-	-	0.0	-	-	-	-	-	0.0	-	-	-	-	0.0	-	-	-
21	0.0	-	-	-	-	0.0	-	-	-	-	-	0.0	-	-	-	-	0.0	-	-	-
22	0.0	-	-	-	-	0.0	-	-	-	-	-	0.0	-	-	-	-	0.0	-	-	-
23	0.0	-	-	-	-	0.0	-	-	-	-	-	0.0	-	-	-	-	0.0	-	-	-
0	0.0	-	-	-	-	0.0	-	-	-	-	-	0.0	-	-	-	-	0.0	-	-	-
1	0.0	-	-	-	-	0.0	-	-	-	-	-	0.0	-	-	-	-	0.0	-	-	-
2	0.0	-	-	-	-	0.0	-	-	-	-	-	0.0	-	-	-	-	0.0	-	-	-
3	0.0	-	-	-	-	0.0	-	-	-	-	-	0.0	-	-	-	-	0.0	-	-	-
4	0.0	-	-	-	-	0.0	-	-	-	-	-	0.0	-	-	-	-	0.0	-	-	-
5	0.0	-	-	-	-	0.5	-	-	-	-	-	0.0	-	-	-	-	0.0	-	-	-
6	0.0	-	-	-	-	1.5	-	-	-	-	-	0.0	-	-	-	-	1.0	-	-	-
7	1.0	-	-	-	-	1.5	-	-	-	-	-	1.0	-	-	-	-	1.0	-	-	-
8	0.0	-	-	-	-	0.5	-	-	-	-	-	0.0	-	-	-	-	0.0	-	-	-
9	0.5	-	-	-	-	0.0	-	-	-	-	-	0.0	-	-	-	-	0.0	-	-	-
日合計	1.5	-	-	-	-	4.0	-	-	-	-	-	1.0	-	-	-	-	2.0	-	-	-
9-10	0.0	-	-	-	-	0.0	-	-	-	-	-	0.0	-	-	-	-	0.0	-	-	-
11	0.0	-	-	-	-	1.5	-	-	-	-	-	0.0	-	-	-	-	0.0	-	-	-
12	0.0	-	-	-	-	1.0	-	-	-	-	-	1.0	-	-	-	-	0.0	-	-	-
13	0.5	-	-	-	-	2.0	-	-	-	-	-	0.0	-	-	-	-	1.0	-	-	-
14	0.5	-	-	-	-	1.0	-	-	-	-	-	0.0	-	-	-	-	0.0	-	-	-
15	0.0	-	-	-	-	0.0	-	-	-	-	-	0.0	-	-	-	-	0.0	-	-	-
16	0.0	-	-	-	-	0.5	-	-	-	-	-	0.0	-	-	-	-	0.0	-	-	-
17	0.5	-	-	-	-	0.0	-	-	-	-	-	0.0	-	-	-	-	0.0	-	-	-
18	0.0	-	-	-	-	0.0	-	-	-	-	-	1.0	-	-	-	-	0.0	-	-	-
19	0.5	-	-	-	-	1.0	-	-	-	-	-	0.0	-	-	-	-	1.0	-	-	-
20	2.5	-	-	-	-	2.0	-	-	-	-	-	2.0	-	-	-	-	0.0	-	-	-
21	2.0	-	-	-	-	2.5	-	-	-	-	-	1.0	-	-	-	-	1.0	-	-	-
22	3.0	-	-	-	-	4.0	-	-	-	-	-	2.0	-	-	-	-	3.0	-	-	-
23	4.5	-	-	-	-	5.0	-	-	-	-	-	4.0	-	-	-	-	2.0	-	-	-
0	4.0	-	-	-	-	4.5	-	-	-	-	-	4.0	-	-	-	-	1.0	-	-	-
1	0.0	-	-	-	-	0.0	-	-	-	-	-	0.0	-	-	-	-	1.0	-	-	-
2	0.5	-	-	-	-	1.5	-	-	-	-	-	0.0	-	-	-	-	0.0	-	-	-
3	0.0	-	-	-	-	0.0	-	-	-	-	-	0.0	-	-	-	-	0.0	-	-	-
4	2.5	-	-	-	-	2.0	-	-	-	-	-	7.0	-	-	-	-	5.0	-	-	-
5	7.5	-	-	-	-	8.0	-	-	-	-	-	7.0	-	-	-	-	7.0	-	-	-
6	4.0	-	-	-	-	4.0	-	-	-	-	-	7.0	-	-	-	-	1.0	-	-	-
7	0.0	-	-	-	-	1.0	-	-	-	-	-	1.0	-	-	-	-	0.0	-	-	-
8	0.0	-	-	-	-	0.0	-	-	-	-	-	0.0	-	-	-	-	0.0	-	-	-
9	0.5	-	-	-	-	0.0	-	-	-	-	-	5.0	-	-	-	-	0.0	-	-	-
日合計	33.0	-	-	-	-	41.5	-	-	-	-	-	42.0	-	-	-	-	23.0	-	-	-

近畿地方整備局 淀川水系 対象洪水観測所時間雨量表

洪水日	時	S47.9.13 京都 (気)	京都 (0.1)	花背 (気)	花背 (0.1)	花背 (気)	大原	比叡山 (0.9)	香垣 (水)	歌垣 (7.5)	余野	箕面 (気)	西別院 (0.6)	山崎 (3.0)	長岡京 (気)	乙訓	八幡 (7.0)	八幡	巨椋池 (3.5)	松井 (6.9)	宇治	小栗栖	勸修寺
15日	9-10	0.5	-	-	-	-	-	0.5	-	-	-	-	-	0.0	-	-	-	-	-	1.0	-	-	-
	11	3.0	-	-	-	-	-	3.5	-	-	-	-	-	0.0	-	-	-	-	-	3.0	-	-	-
	12	2.0	-	-	-	-	-	2.0	-	-	-	-	-	0.0	-	-	-	-	-	1.0	-	-	-
	13	0.5	-	-	-	-	-	0.5	-	-	-	-	-	0.0	-	-	-	-	-	0.0	-	-	-
	14	0.0	-	-	-	-	-	0.0	-	-	-	-	-	0.0	-	-	-	-	-	0.0	-	-	-
	15	0.0	-	-	-	-	-	0.0	-	-	-	-	-	0.0	-	-	-	-	-	0.0	-	-	-
	16	0.0	-	-	-	-	-	0.0	-	-	-	-	-	0.0	-	-	-	-	-	0.0	-	-	-
	17	0.0	-	-	-	-	-	0.0	-	-	-	-	-	0.0	-	-	-	-	-	0.0	-	-	-
	18	0.0	-	-	-	-	-	0.0	-	-	-	-	-	0.0	-	-	-	-	-	0.0	-	-	-
16日	19	0.0	-	-	-	-	-	0.0	-	-	-	-	-	0.0	-	-	-	-	-	0.0	-	-	-
	20	0.0	-	-	-	-	-	0.0	-	-	-	-	-	0.0	-	-	-	-	-	0.0	-	-	-
	21	0.0	-	-	-	-	-	0.0	-	-	-	-	-	0.0	-	-	-	-	-	0.0	-	-	-
	22	0.0	-	-	-	-	-	0.0	-	-	-	-	-	0.0	-	-	-	-	-	0.0	-	-	-
	23	0.0	-	-	-	-	-	0.0	-	-	-	-	-	0.0	-	-	-	-	-	0.0	-	-	-
	0	0.0	-	-	-	-	-	0.0	-	-	-	-	-	0.0	-	-	-	-	-	0.0	-	-	-
	1	0.0	-	-	-	-	-	0.0	-	-	-	-	-	0.0	-	-	-	-	-	0.0	-	-	-
	2	0.0	-	-	-	-	-	0.0	-	-	-	-	-	0.0	-	-	-	-	-	0.0	-	-	-
	3	0.0	-	-	-	-	-	0.0	-	-	-	-	-	0.0	-	-	-	-	-	0.0	-	-	-
4	0.0	-	-	-	-	-	0.5	-	-	-	-	-	0.0	-	-	-	-	-	0.0	-	-	-	
5	0.0	-	-	-	-	-	0.0	-	-	-	-	-	0.0	-	-	-	-	-	0.0	-	-	-	
6	0.5	-	-	-	-	-	0.5	-	-	-	-	-	0.0	-	-	-	-	-	0.0	-	-	-	
7	0.0	-	-	-	-	-	0.5	-	-	-	-	-	0.0	-	-	-	-	-	0.0	-	-	-	
8	0.5	-	-	-	-	-	0.5	-	-	-	-	-	0.0	-	-	-	-	-	0.0	-	-	-	
9	0.5	-	-	-	-	-	0.5	-	-	-	-	-	0.0	-	-	-	-	-	1.0	-	-	-	
日合計		7.5	-	-	-	-	9.0	-	-	-	-	-	0.0	-	-	-	-	-	6.0	-	-	-	
16日	9-10	0.5	-	-	-	-	-	1.0	-	-	-	-	-	0.0	-	-	-	-	-	0.0	-	-	-
	11	1.0	-	-	-	-	-	1.5	-	-	-	-	2.0	-	-	-	-	-	-	2.0	-	-	-
	12	7.5	-	-	-	-	-	9.0	-	-	-	-	3.0	-	-	-	-	-	4.0	-	-	-	
	13	3.0	-	-	-	-	-	4.0	-	-	-	-	4.0	-	-	-	-	-	3.0	-	-	-	
	14	10.5	-	-	-	-	-	6.0	-	-	-	-	6.0	-	-	-	-	-	1.0	-	-	-	
	15	0.5	-	-	-	-	-	1.0	-	-	-	-	3.0	-	-	-	-	-	0.0	-	-	-	
	16	4.5	-	-	-	-	-	9.0	-	-	-	-	6.0	-	-	-	-	-	6.0	-	-	-	
	17	8.0	-	-	-	-	-	11.5	-	-	-	-	6.0	-	-	-	-	-	5.0	-	-	-	
	18	7.5	-	-	-	-	-	11.0	-	-	-	-	2.0	-	-	-	-	-	5.0	-	-	-	
19	15.0	-	-	-	-	-	17.0	-	-	-	-	20.0	-	-	-	-	-	23.0	-	-	-		
20	18.0	-	-	-	-	-	20.0	-	-	-	-	15.0	-	-	-	-	-	6.0	-	-	-		
21	36.5	-	-	-	-	-	29.0	-	-	-	-	30.0	-	-	-	-	-	20.0	-	-	-		
22	39.5	-	-	-	-	-	34.0	-	-	-	-	36.0	-	-	-	-	-	23.0	-	-	-		
23	4.0	-	-	-	-	-	19.5	-	-	-	-	3.0	-	-	-	-	-	0.0	-	-	-		
0	3.5	-	-	-	-	-	1.0	-	-	-	-	0.0	-	-	-	-	-	0.0	-	-	-		
1	2.0	-	-	-	-	-	4.0	-	-	-	-	0.0	-	-	-	-	-	1.0	-	-	-		
2	0.5	-	-	-	-	-	1.5	-	-	-	-	0.0	-	-	-	-	-	0.0	-	-	-		
3	0.5	-	-	-	-	-	1.0	-	-	-	-	0.0	-	-	-	-	-	0.0	-	-	-		
4	0.0	-	-	-	-	-	0.0	-	-	-	-	0.0	-	-	-	-	-	0.0	-	-	-		
5	0.0	-	-	-	-	-	0.0	-	-	-	-	0.0	-	-	-	-	-	0.0	-	-	-		
6	0.0	-	-	-	-	-	0.0	-	-	-	-	0.0	-	-	-	-	-	0.0	-	-	-		
7	0.0	-	-	-	-	-	0.0	-	-	-	-	0.0	-	-	-	-	-	0.0	-	-	-		
8	0.0	-	-	-	-	-	0.0	-	-	-	-	0.0	-	-	-	-	-	0.0	-	-	-		
9	0.0	-	-	-	-	-	0.0	-	-	-	-	0.0	-	-	-	-	-	0.0	-	-	-		
日合計		162.5	-	-	-	-	181.0	-	-	-	-	-	130.0	-	-	-	-	-	99.0	-	-	-	

近畿地方整備局 淀川水系 対象洪水観測所時雨量表

洪水日	時	S47.9.13 京都 (気)	京都 (0.1)	花背峠 (気)	大原	比叡山 (0.9)	香垣 (水)	歌垣 (7.5)	余野	箕面 (気)	西別院 (0.6)	山崎 (3.0)	長岡京 (気)	乙訓	八幡 (7.0)	八幡 (3.5)	巨椋池 (3.5)	松井 (6.9)	宇治	小栗栖	勸修寺
17日	9-10	0.0	-	-	-	0.0	-	-	-	-	-	0.0	-	-	-	-	-	0.0	-	-	-
	11	0.0	-	-	-	0.0	-	-	-	-	-	0.0	-	-	-	-	-	0.0	-	-	-
	12	0.0	-	-	-	0.0	-	-	-	-	-	0.0	-	-	-	-	-	0.0	-	-	-
	13	0.0	-	-	-	0.0	-	-	-	-	-	0.0	-	-	-	-	-	0.0	-	-	-
	14	0.0	-	-	-	0.0	-	-	-	-	-	0.0	-	-	-	-	-	0.0	-	-	-
	15	0.0	-	-	-	0.0	-	-	-	-	-	0.0	-	-	-	-	-	0.0	-	-	-
	16	0.0	-	-	-	0.0	-	-	-	-	-	0.0	-	-	-	-	-	0.0	-	-	-
	17	0.0	-	-	-	0.0	-	-	-	-	-	0.0	-	-	-	-	-	0.0	-	-	-
	18	0.0	-	-	-	0.0	-	-	-	-	-	0.0	-	-	-	-	-	0.0	-	-	-
19	0.0	-	-	-	0.0	-	-	-	-	-	0.0	-	-	-	-	-	0.0	-	-	-	
20	0.0	-	-	-	0.0	-	-	-	-	-	0.0	-	-	-	-	-	0.0	-	-	-	
21	0.0	-	-	-	0.0	-	-	-	-	-	0.0	-	-	-	-	-	0.0	-	-	-	
22	0.0	-	-	-	0.0	-	-	-	-	-	0.0	-	-	-	-	-	0.0	-	-	-	
23	0.0	-	-	-	0.0	-	-	-	-	-	0.0	-	-	-	-	-	0.0	-	-	-	
0	0.0	-	-	-	0.0	-	-	-	-	-	0.0	-	-	-	-	-	0.0	-	-	-	
1	0.0	-	-	-	0.0	-	-	-	-	-	0.0	-	-	-	-	-	0.0	-	-	-	
2	0.0	-	-	-	0.0	-	-	-	-	-	0.0	-	-	-	-	-	0.0	-	-	-	
3	0.0	-	-	-	0.0	-	-	-	-	-	0.0	-	-	-	-	-	0.0	-	-	-	
4	0.0	-	-	-	0.0	-	-	-	-	-	0.0	-	-	-	-	-	0.0	-	-	-	
5	0.0	-	-	-	0.0	-	-	-	-	-	0.0	-	-	-	-	-	0.0	-	-	-	
6	0.0	-	-	-	0.0	-	-	-	-	-	0.0	-	-	-	-	-	0.0	-	-	-	
7	0.0	-	-	-	0.0	-	-	-	-	-	0.0	-	-	-	-	-	0.0	-	-	-	
8	0.0	-	-	-	0.0	-	-	-	-	-	0.0	-	-	-	-	-	0.0	-	-	-	
9	0.0	-	-	-	0.0	-	-	-	-	-	0.0	-	-	-	-	-	0.0	-	-	-	
日合計		204.5	-	-	-	236.5	-	-	-	-	-	173.0	-	-	-	-	-	130.0	-	-	-
*総雨量																					

\*総雨量は一連降雨の合計

近畿地方整備局 淀川水系 対象洪水観測所時間雨量表

洪水 日 時	S47.9.13 山科 (01)	天ヶ瀬 (30)	笠取	西宮取 (28)	荒木	大津 (27)	瀬田川 (28)	宮村 (28)	田代	信楽 (県)	雲井 (24)	信楽 (24)	横山 (60)	新田 (19)	玉滝 (55)	甲賀	柘植 (54)	土山 (2)	枚方 (31)	枚方 (2)	生駒山 (2)	
9-10		0.0	0.0	-	-	-	0.0	0.0	0.0	-	0.0	-	0.0	-	0.0	-	0.0	-	0.0	-	-	-
11		0.0	0.0	-	-	-	0.0	0.0	0.0	-	0.0	-	0.0	-	0.0	-	0.0	-	0.0	-	-	-
12		0.0	0.0	-	-	-	0.0	0.0	0.0	-	0.0	-	0.0	-	0.0	-	0.0	-	0.0	-	-	-
13		0.0	0.0	-	-	-	0.0	0.0	0.0	-	0.0	-	0.0	-	0.0	-	0.0	-	0.0	-	-	-
14		0.0	0.0	-	-	-	0.0	0.0	0.0	-	0.0	-	0.0	-	0.0	-	0.0	-	0.0	-	-	-
15		0.0	0.0	-	-	-	0.0	0.0	0.0	-	0.0	-	0.0	-	0.0	-	0.0	-	0.0	-	-	-
16		0.0	0.0	-	-	-	0.0	0.0	0.0	-	0.0	-	0.0	-	0.0	-	0.0	-	0.0	-	-	-
17		0.0	0.0	-	-	-	0.0	0.0	0.0	-	0.0	-	0.0	-	0.0	-	0.0	-	0.0	-	-	-
18		0.0	0.0	-	-	-	0.0	0.0	0.0	-	0.0	-	0.0	-	0.0	-	0.0	-	0.0	-	-	-
19		0.0	0.0	-	-	-	0.0	0.0	0.0	-	0.0	-	0.0	-	0.0	-	0.0	-	0.0	-	-	-
20		0.0	0.0	-	-	-	0.0	0.0	0.0	-	0.0	-	0.0	-	0.0	-	0.0	-	0.0	-	-	-
21		0.0	0.0	-	-	-	0.0	0.0	0.0	-	0.0	-	0.0	-	0.0	-	0.0	-	0.0	-	-	-
22		0.0	0.0	-	-	-	0.0	0.0	0.0	-	0.0	-	0.0	-	0.0	-	0.0	-	0.0	-	-	-
23		0.0	0.0	-	-	-	0.0	0.0	0.0	-	0.0	-	0.0	-	0.0	-	0.0	-	0.0	-	-	-
0		0.0	0.0	-	-	-	0.0	0.0	0.0	-	0.0	-	0.0	-	0.0	-	0.0	-	0.0	-	-	-
1		0.0	0.0	-	-	-	0.0	0.0	0.0	-	0.0	-	0.0	-	0.0	-	0.0	-	0.0	-	-	-
2		0.0	0.0	-	-	-	0.0	0.0	0.0	-	0.0	-	0.0	-	0.0	-	0.0	-	0.0	-	-	-
3		0.0	0.0	-	-	-	0.0	0.0	0.0	-	0.0	-	0.0	-	0.0	-	0.0	-	0.0	-	-	-
4		0.0	0.0	-	-	-	3.0	1.0	0.0	-	0.0	-	8.0	-	5.5	-	1.0	-	0.0	-	-	-
5		0.0	0.5	-	-	-	2.0	1.0	3.0	-	4.0	-	2.0	-	6.0	-	14.0	-	0.0	-	-	-
6		0.0	0.5	-	-	-	1.0	0.0	1.5	-	1.0	-	2.0	-	0.0	-	2.0	-	0.0	-	-	-
7		0.0	1.0	-	-	-	1.0	0.0	0.5	-	0.0	-	0.5	-	0.0	-	2.0	-	0.0	-	-	-
8		0.0	0.5	-	-	-	0.0	0.0	0.5	-	0.0	-	0.0	-	0.0	-	0.0	-	0.0	-	-	-
9		0.0	0.0	-	-	-	0.0	0.0	0.0	-	0.0	-	0.0	-	0.0	-	0.0	-	0.0	-	-	-
日合計		1.5	2.5	-	-	-	6.0	2.0	5.5	-	5.0	-	13.0	-	11.5	-	19.0	-	0.5	-	-	-
9-10		0.5	0.0	-	-	-	0.0	0.0	0.0	-	0.0	-	0.0	-	0.0	-	0.0	-	0.0	-	-	-
11		0.0	0.5	-	-	-	0.0	1.0	0.0	-	0.0	-	1.0	-	0.0	-	2.0	-	0.0	-	-	-
12		0.5	0.5	-	-	-	1.0	0.0	0.0	-	1.0	-	2.0	-	0.5	-	2.0	-	0.0	-	-	-
13		0.0	1.0	-	-	-	1.0	1.0	1.0	-	1.0	-	1.0	-	1.0	-	2.0	-	0.5	-	-	-
14		0.0	0.0	-	-	-	0.0	0.0	0.5	-	0.0	-	1.0	-	1.0	-	14.0	-	0.0	-	-	-
15		0.0	0.0	-	-	-	0.0	0.0	0.0	-	1.0	-	0.0	-	1.5	-	6.0	-	0.0	-	-	-
16		0.0	0.0	-	-	-	0.0	0.0	0.0	-	0.0	-	0.5	-	0.0	-	1.0	-	0.0	-	-	-
17		0.0	0.0	-	-	-	0.0	0.0	0.0	-	0.0	-	0.5	-	0.5	-	0.0	-	0.0	-	-	-
18		0.5	0.5	-	-	-	0.0	0.0	0.0	-	0.0	-	0.0	-	0.0	-	1.0	-	0.0	-	-	-
19		0.0	0.0	-	-	-	0.0	0.0	0.5	-	0.0	-	0.0	-	0.0	-	2.0	-	1.5	-	-	-
20		0.0	0.5	-	-	-	0.0	0.0	0.5	-	0.0	-	0.5	-	0.5	-	1.0	-	1.0	-	-	-
21		0.0	0.5	-	-	-	0.0	0.0	0.0	-	0.0	-	0.5	-	0.5	-	4.0	-	0.5	-	-	-
22		2.0	1.5	-	-	-	2.0	2.0	2.5	-	1.0	-	1.5	-	1.5	-	10.0	-	3.0	-	-	-
23		1.0	2.5	-	-	-	3.0	2.0	0.5	-	2.0	-	3.0	-	0.5	-	7.0	-	3.0	-	-	-
0		1.0	1.5	-	-	-	1.0	0.0	2.5	-	2.0	-	3.0	-	7.0	-	6.0	-	3.0	-	-	-
1		0.0	0.5	-	-	-	0.0	0.0	1.0	-	1.0	-	5.0	-	1.5	-	4.0	-	0.5	-	-	-
2		0.5	0.0	-	-	-	0.0	0.0	1.0	-	4.0	-	8.0	-	1.0	-	0.0	-	0.0	-	-	-
3		0.0	0.0	-	-	-	0.0	0.0	0.5	-	0.0	-	0.0	-	0.5	-	2.0	-	0.0	-	-	-
4		3.5	3.0	-	-	-	1.0	1.0	0.0	-	0.0	-	0.0	-	0.0	-	0.0	-	0.0	-	-	-
5		9.5	9.0	-	-	-	4.0	0.0	0.0	-	0.0	-	0.0	-	0.0	-	0.0	-	0.0	-	-	-
6		0.0	0.0	-	-	-	1.0	0.0	1.5	-	3.0	-	1.0	-	2.5	-	7.0	-	2.0	-	-	-
7		0.0	0.0	-	-	-	0.0	0.0	0.0	-	2.0	-	2.0	-	0.0	-	0.0	-	0.0	-	-	-
8		0.0	0.0	-	-	-	0.0	0.0	0.0	-	0.0	-	0.0	-	0.0	-	0.0	-	0.0	-	-	-
9		0.0	0.0	-	-	-	0.0	0.0	0.0	-	0.0	-	0.0	-	0.0	-	0.0	-	0.0	-	-	-
日合計		19.0	21.5	-	-	-	12.0	7.0	12.0	-	18.0	-	28.0	-	20.0	-	71.0	-	35.5	-	-	-



近畿地方整備局 淀川水系 対象洪水観測所時間雨量表

洪水	S47.9.13 山科 (01)	天ヶ瀬 (30)	笠取	西宮取 (28)	荒木	大津 (27)	宮村 (28)	田代	信楽 (県)	雲井 (24)	信楽 (気)	横山 (60)	新田 (19)	玉滝 (55)	甲賀	柘植 (54)	土山 (気)	枚方 (31)	枚方 (気)	生駒山 (気)
日 時	9-10	1.0	1.0	1.0	-	0.0	2.0	0.0	-	1.0	-	0.0	-	0.0	-	0.0	-	0.0	-	-
	11	3.0	3.0	-	-	2.0	2.0	1.0	-	1.0	-	2.0	-	3.5	-	4.0	-	0.0	-	-
	12	1.0	1.5	-	-	2.0	1.0	1.0	-	0.0	-	1.5	-	1.0	-	5.0	-	0.0	-	-
	13	0.0	0.0	-	-	1.0	0.0	0.5	-	1.0	-	0.5	-	0.5	-	0.0	-	0.0	-	-
	14	0.0	0.0	-	-	0.0	0.0	0.0	-	0.0	-	0.0	-	0.5	-	0.0	-	0.0	-	-
	15	0.0	0.0	-	-	0.0	0.0	0.0	-	0.0	-	0.0	-	0.0	-	0.0	-	0.0	-	-
	16	0.0	0.0	-	-	0.0	0.0	0.0	-	0.0	-	0.0	-	0.0	-	0.0	-	0.0	-	-
	17	0.0	0.0	-	-	0.0	0.0	0.0	-	0.0	-	0.0	-	0.0	-	0.0	-	0.0	-	-
	18	0.0	0.0	-	-	0.0	0.0	0.0	-	0.0	-	0.0	-	0.0	-	0.0	-	0.0	-	-
	19	0.0	0.0	-	-	0.0	0.0	0.0	-	0.0	-	0.0	-	0.0	-	0.0	-	0.0	-	-
15	20	0.0	0.0	-	-	0.0	0.0	0.0	-	0.0	-	0.0	-	0.0	-	0.0	-	0.0	-	-
	21	0.0	0.0	-	-	0.0	0.0	0.0	-	0.0	-	0.0	-	0.0	-	0.0	-	0.0	-	-
日	22	0.0	0.0	-	-	0.0	0.0	0.0	-	0.0	-	0.0	-	0.0	-	0.0	-	0.0	-	-
	23	0.0	0.0	-	-	0.0	0.0	0.0	-	0.0	-	0.0	-	0.0	-	0.0	-	0.0	-	-
	0	0.0	0.0	-	-	0.0	0.0	0.0	-	0.0	-	0.0	-	0.0	-	0.0	-	0.0	-	-
	1	0.0	0.0	-	-	0.0	0.0	0.5	-	0.0	-	0.0	-	0.0	-	0.0	-	0.0	-	-
	2	0.0	0.0	-	-	0.0	0.0	0.0	-	0.0	-	0.0	-	0.0	-	0.0	-	0.0	-	-
	3	0.0	0.0	-	-	0.0	1.0	0.0	-	0.0	-	0.5	-	0.0	-	0.0	-	0.0	-	-
	4	0.0	0.0	-	-	0.0	0.0	0.0	-	0.0	-	0.0	-	0.0	-	0.0	-	0.0	-	-
	5	0.0	0.5	-	-	0.0	0.0	0.5	-	0.0	-	0.5	-	0.0	-	2.0	-	0.0	-	-
	6	0.5	0.0	-	-	0.0	0.0	0.0	-	0.0	-	0.0	-	0.0	-	0.0	-	0.0	-	-
	7	0.0	0.0	-	-	0.0	0.0	0.0	-	0.0	-	0.0	-	0.0	-	0.0	-	0.0	-	-
	8	0.0	0.5	-	-	1.0	0.0	0.5	-	1.0	-	0.0	-	0.0	-	0.0	-	0.0	-	-
	9	0.5	0.5	-	-	1.0	1.0	1.0	-	1.0	-	1.5	-	1.0	-	2.0	-	0.0	-	-
日合計		6.0	7.0	-	-	6.0	7.0	5.0	-	5.0	-	6.5	-	6.5	-	13.0	-	0.0	-	-
	9-10	0.5	0.5	-	-	1.0	1.0	1.5	-	3.0	-	1.5	-	4.0	-	4.0	-	0.0	-	-
	11	3.0	3.0	-	-	1.0	3.0	3.0	-	5.0	-	4.5	-	2.0	-	2.0	-	0.0	-	-
	12	5.0	6.0	-	-	8.0	3.0	4.5	-	2.0	-	4.5	-	0.5	-	3.0	-	4.0	-	-
	13	5.5	5.0	-	-	3.0	10.0	3.0	-	6.0	-	3.5	-	8.0	-	5.0	-	3.0	-	-
	14	3.5	11.0	-	-	8.0	3.0	4.0	-	1.0	-	3.5	-	1.0	-	9.0	-	0.0	-	-
	15	2.0	2.0	-	-	1.0	4.0	6.0	-	10.0	-	5.0	-	11.5	-	4.0	-	3.0	-	-
	16	11.5	15.5	-	-	14.0	12.0	17.5	-	17.0	-	15.0	-	20.0	-	37.0	-	8.0	-	-
	17	10.0	16.0	-	-	17.0	12.0	11.0	-	19.0	-	10.5	-	25.0	-	14.0	-	5.0	-	-
	18	15.0	25.0	-	-	13.0	12.0	9.0	-	12.0	-	13.0	-	25.0	-	76.0	-	2.0	-	-
	19	32.0	37.0	-	-	12.0	27.0	18.5	-	28.0	-	21.0	-	36.0	-	80.0	-	25.0	-	-
16	20	14.5	22.0	-	-	22.0	9.0	10.5	-	17.0	-	15.0	-	20.0	-	66.0	-	4.0	-	-
	21	30.0	30.0	-	-	6.0	18.0	12.0	-	15.0	-	22.5	-	26.0	-	60.0	-	21.0	-	-
	22	28.0	34.0	-	-	28.0	18.0	31.0	-	10.0	-	12.5	-	6.0	-	43.0	-	8.0	-	-
日	23	4.0	9.0	-	-	6.0	4.0	5.0	-	1.0	-	4.0	-	0.0	-	2.0	-	0.0	-	-
	0	0.0	0.5	-	-	0.0	1.0	0.0	-	0.0	-	0.0	-	0.0	-	3.0	-	0.0	-	-
	1	0.5	2.0	-	-	1.0	4.0	6.0	-	3.0	-	10.0	-	8.5	-	10.0	-	0.0	-	-
	2	0.0	0.5	-	-	2.0	1.0	5.0	-	3.0	-	3.5	-	0.0	-	5.0	-	0.0	-	-
	3	0.5	0.0	-	-	0.0	1.0	1.0	-	0.0	-	0.0	-	0.0	-	2.0	-	0.0	-	-
	4	0.0	0.5	-	-	0.0	0.0	0.5	-	0.0	-	0.0	-	0.0	-	0.0	-	0.0	-	-
	5	0.0	0.0	-	-	0.0	0.0	0.0	-	0.0	-	0.0	-	0.0	-	0.0	-	0.0	-	-
	6	0.0	0.0	-	-	0.0	0.0	0.0	-	0.0	-	0.0	-	0.0	-	0.0	-	0.0	-	-
	7	0.0	0.0	-	-	0.0	0.0	0.0	-	0.0	-	0.0	-	0.0	-	0.0	-	0.0	-	-
	8	0.0	0.0	-	-	0.0	0.0	0.0	-	0.0	-	0.0	-	0.0	-	0.0	-	0.0	-	-
	9	0.0	0.0	-	-	0.0	0.0	0.0	-	0.0	-	0.0	-	0.0	-	0.0	-	0.0	-	-
日合計		164.0	219.5	-	-	143.0	143.0	149.0	-	154.0	-	149.5	-	193.5	-	425.0	-	85.0	-	-

近畿地方整備局 淀川水系 対象洪水観測所時間雨量表

洪水日	S47.9.13	山科 (01)	天ヶ瀬 (30)	笠取	西堂取 (28)	荒木	大津 (気)	瀬田川 (27)	宮村 (28)	田代	信楽 (県)	雲井 (24)	信楽 (気)	横山 (60)	新田 (19)	玉滝 (55)	甲賀	柘植 (54)	土山 (気)	枚方 (31)	枚方 (気)	生駒山 (気)
9-10			0.0	0.0	-	-	-	0.0	0.0	0.0	-	0.0	-	0.0	-	0.0	-	0.0	-	0.0	-	-
11			0.0	0.0	-	-	-	0.0	0.0	0.0	-	0.0	-	0.0	-	0.0	-	0.0	-	0.0	-	-
12			0.0	0.0	-	-	-	0.0	0.0	0.0	-	0.0	-	0.0	-	0.0	-	0.0	-	0.0	-	-
13			0.0	0.0	-	-	-	0.0	0.0	0.0	-	0.0	-	0.0	-	0.0	-	0.0	-	0.0	-	-
14			0.0	0.0	-	-	-	0.0	0.0	0.0	-	0.0	-	0.0	-	0.0	-	0.0	-	0.0	-	-
15			0.0	0.0	-	-	-	0.0	0.0	0.0	-	0.0	-	0.0	-	0.0	-	0.0	-	0.0	-	-
16			0.0	0.0	-	-	-	0.0	0.0	0.0	-	0.0	-	0.0	-	0.0	-	0.0	-	0.0	-	-
17			0.0	0.0	-	-	-	0.0	0.0	0.0	-	0.0	-	0.0	-	0.0	-	0.0	-	0.0	-	-
18			0.0	0.0	-	-	-	0.0	0.0	0.0	-	0.0	-	0.0	-	0.0	-	0.0	-	0.0	-	-
19			0.0	0.0	-	-	-	0.0	0.0	0.0	-	0.0	-	0.0	-	0.0	-	0.0	-	0.0	-	-
20			0.0	0.0	-	-	-	0.0	0.0	0.0	-	0.0	-	0.0	-	0.0	-	0.0	-	0.0	-	-
21			0.0	0.0	-	-	-	0.0	0.0	0.0	-	0.0	-	0.0	-	0.0	-	0.0	-	0.0	-	-
22			0.0	0.0	-	-	-	0.0	0.0	0.0	-	0.0	-	0.0	-	0.0	-	0.0	-	0.0	-	-
23			0.0	0.0	-	-	-	0.0	0.0	0.0	-	0.0	-	0.0	-	0.0	-	0.0	-	0.0	-	-
0			0.0	0.0	-	-	-	0.0	0.0	0.0	-	0.0	-	0.0	-	0.0	-	0.0	-	0.0	-	-
1			0.0	0.0	-	-	-	0.0	0.0	0.0	-	0.0	-	0.0	-	0.0	-	0.0	-	0.0	-	-
2			0.0	0.0	-	-	-	0.0	0.0	0.0	-	0.0	-	0.0	-	0.0	-	0.0	-	0.0	-	-
3			0.0	0.0	-	-	-	0.0	0.0	0.0	-	0.0	-	0.0	-	0.0	-	0.0	-	0.0	-	-
4			0.0	0.0	-	-	-	0.0	0.0	0.0	-	0.0	-	0.0	-	0.0	-	0.0	-	0.0	-	-
5			0.0	0.0	-	-	-	0.0	0.0	0.0	-	0.0	-	0.0	-	0.0	-	0.0	-	0.0	-	-
6			0.0	0.0	-	-	-	0.0	0.0	0.0	-	0.0	-	0.0	-	0.0	-	0.0	-	0.0	-	-
7			0.0	0.0	-	-	-	0.0	0.0	0.0	-	0.0	-	0.0	-	0.0	-	0.0	-	0.0	-	-
8			0.0	0.0	-	-	-	0.0	0.0	0.0	-	0.0	-	0.0	-	0.0	-	0.0	-	0.0	-	-
9			0.0	0.0	-	-	-	0.0	0.0	0.0	-	0.0	-	0.0	-	0.0	-	0.0	-	0.0	-	-
日合計			190.5	250.5	-	-	-	167.0	153.0	171.5	-	182.0	-	197.0	-	231.5	-	528.0	-	121.0	-	-
*総雨量			*総雨量は一連降雨の合計																			

近畿地方整備局 淀川水系 対象洪水観測所時間雨量表

洪水	S47.9.13	田辺	田辺 (6.8)	田辺 (気)	菱田	井手	木津	奈良 (気)	加茂 (6.7)	鷺峰山 (気)	鷺峰山	布目ダム (水)	藤寺 (水)	高山ダム (水)	多羅尾 (3.7)	尾山 (6.5)	島ヶ原 (5.6)	五瀬 (3.4)	島ヶ原	上野 (5.3)	上野 (気)	荒木 (7.1)
日	9-10		0.0					0.0	0.0							0.0		0.0			0.0	
	11		0.0					0.0	0.0							0.0		0.0			0.0	
	12		0.0					0.0	0.0							0.0		0.0			0.0	
	13		0.0					0.0	0.0							0.0		0.0			0.0	
	14		0.0					0.0	0.0							0.0		0.0			0.0	
	15		0.0					0.0	0.0							0.0		0.0			0.0	
	16		0.0					0.0	0.0							0.0		0.0			0.0	
	17		0.0					0.0	0.0							0.0		0.0			0.0	
	18		0.0					0.0	0.0							0.0		0.0			0.0	
	19		0.0					0.0	0.0							0.0		0.0			0.0	
	20		0.0					0.0	0.0							0.0		0.0			0.0	
	21		0.0					0.0	0.0							0.0		0.0			0.0	
	22		0.0					0.0	0.0							0.0		0.0			0.0	
	23		0.0					0.0	0.0							0.0		0.0			0.0	
	0		0.0					0.0	0.0							0.0		0.0			0.0	
	1		0.0					0.0	0.0							0.0		0.0			0.0	
	2		0.0					0.0	0.0							0.0		0.0			0.0	
	3		0.0					0.0	0.0							0.0		0.0			0.0	
	4		0.0					0.0	0.0							0.0		0.0			0.0	
	5		0.0					0.0	0.0							0.0		0.0			0.0	
	6		1.0					0.0	0.0							0.0		0.0			0.0	
	7		0.0					1.0	0.0							0.0		0.0			0.0	
	8		0.0					0.0	0.0							0.0		0.0			0.0	
	9		0.0					0.0	0.0							0.0		0.0			0.0	
日合計			1.0					1.0	0.0							5.0		10.0			4.5	
	9-10		0.0					0.0	0.0							0.0		0.0			0.0	
	11		0.0					0.0	1.0							0.0		1.0			1.0	
	12		0.5					0.5	0.0							1.0		2.0			0.5	
	13		0.0					0.0	0.0							1.0		1.5			0.5	
	14		0.5					0.0	1.0							0.0		0.5			0.5	
	15		0.0					0.0	0.0							0.0		0.0			0.0	
	16		0.0					0.5	0.0							1.0		0.5			0.5	
	17		0.0					0.0	0.0							1.0		0.5			0.0	
	18		0.0					0.0	0.0							0.0		0.0			0.0	
	19		0.5					0.5	0.0							1.0		0.5			0.0	
	20		0.5					0.5	0.0							0.0		0.5			0.5	
	21		0.0					0.5	0.0							0.0		0.0			0.0	
	22		3.0					1.5	2.0							2.0		1.5			0.5	
	23		1.0					0.5	0.0							3.0		1.5			1.5	
	0		1.0					0.5	1.0							4.0		6.0			4.5	
	1		0.5					0.0	0.0							5.0		3.5			4.0	
	2		0.0					0.5	0.0							1.0		5.0			1.0	
	3		0.0					0.0	0.0							0.0		0.0			0.0	
	4		9.0					0.5	1.0							1.0		0.0			0.0	
	5		3.0					0.0	0.0							0.0		0.0			0.0	
	6		0.0					0.0	0.0							2.0		3.0			3.0	
	7		0.0					0.0	0.0							0.0		0.0			0.0	
	8		0.0					0.0	0.0							0.0		0.0			0.0	
	9		1.5					1.0	0.0							0.0		0.0			0.0	
日合計			21.0					7.0	6.0							24.0		27.5			19.5	

近畿地方整備局 淀川水系 対象洪水観測所時間雨量表

洪水日	S47.9.13	田辺 (68)	田辺 (68)	菱田	井手	木津	奈良 (67)	加茂 (67)	驚濤山 (67)	鷺峰山	布目ダム (水)	藤寺 (水)	高山ダム (水)	多羅尾 (37)	尾山 (65)	島ヶ原 (56)	五瀬 (34)	島ヶ原 (53)	上野 (71)	荒木 (71)	
9-10			3.5				1.5	1.0												0.5	
11			1.0				4.0	3.0												5.0	
12							1.0	1.0												1.0	
13							0.0	0.0												1.0	
14							0.0	0.0												0.0	
15							0.0	0.0												0.0	
16							0.0	0.0												0.0	
17							0.0	0.0												0.0	
18							0.0	0.0												0.0	
19							0.0	0.0												0.0	
20							0.0	0.0												0.0	
21							0.0	0.0												0.0	
22							0.0	0.0												0.0	
23							0.0	0.0												0.0	
0							0.5	1.0												0.0	
1							0.0	0.0												0.0	
2							0.0	0.0												0.0	
3							0.0	0.0												0.5	
4							0.0	0.0												0.5	
5							0.0	0.0												0.0	
6							0.0	0.0												0.0	
7							0.0	0.0												0.0	
8							0.5	0.0												0.5	
9							0.5	1.0												1.5	
日合計			6.0				8.0	7.0												6.0	
9-10			0.5				1.5	1.0												1.0	
11							2.5	3.0												3.0	
12							2.5	3.0												3.0	
13							1.5	4.0												4.5	
14							0.0	1.0												2.0	
15							2.5	3.0												3.0	
16							6.0	9.0												14.0	
17							3.5	9.0												15.0	
18							7.5	8.0												14.5	
19							23.0	31.0												32.5	
20							7.0	3.0												15.0	
21							13.0	13.0												17.0	
22							13.0	7.0												4.0	
23							4.5	2.0												0.5	
0							3.5	0.0												6.0	
1							3.5	3.0												6.5	
2							3.0	1.0												2.0	
3							1.0	0.0												2.0	
4							0.0	0.0												0.0	
5							0.0	0.0												0.0	
6							0.0	0.0												0.0	
7							0.0	0.0												0.0	
8							0.0	0.0												0.0	
9							0.0	0.0												0.0	
日合計			113.0				99.0	101.0												152.5	
																				161.5	

近畿地方整備局 淀川水系 対象洪水観測所時間雨量表

洪水	S47.9.13	田辺	田辺 (6.8)	田辺 (気)	菱田	井手	木津	奈良 (気)	加茂 (6.7)	鷺峰山 (気)	鷺峰山	布目ダム (水)	藤寺 (水)	高山ダム (水)	多羅尾 (3.7)	尾山 (6.5)	高ヶ原 (5.6)	五瀬 (3.4)	島ヶ原 (5.3)	上野 (気)	荒木 (7.1)
日	9-10		0.0					0.0	0.0						0.0	0.0		0.0		0.0	
	11		0.0					0.0	0.0						0.0	0.0		0.0		0.0	
	12		0.0					0.0	0.0						0.0	0.0		0.0		0.0	
	13		0.0					0.0	0.0						0.0	0.0		0.0		0.0	
	14		0.0					0.0	0.0						0.0	0.0		0.5		0.0	
	15		0.0					0.0	0.0						0.0	0.0		0.0		0.0	
	16		0.0					0.0	0.0						0.0	0.0		0.0		0.0	
	17		0.0					0.0	0.0						0.0	0.0		0.0		0.0	
	18		0.0					0.0	0.0						0.0	0.0		0.0		0.0	
	19		0.0					0.0	0.0						0.0	0.0		0.0		0.0	
	20		0.0					0.0	0.0						0.0	0.0		0.0		0.0	
	21		0.0					0.0	0.0						0.0	0.0		0.0		0.0	
	22		0.0					0.0	0.0						0.0	0.0		0.0		0.0	
	23		0.0					0.0	0.0						0.0	0.0		0.0		0.0	
	0		0.0					0.0	0.0						0.0	0.0		0.0		0.0	
	1		0.0					0.0	0.0						0.0	0.0		0.0		0.0	
	2		0.0					0.0	0.0						0.0	0.0		0.0		0.0	
	3		0.0					0.0	0.0						0.0	0.0		0.0		0.0	
	4		0.0					0.0	0.0						0.0	0.0		0.0		0.0	
	5		0.0					0.0	0.0						0.0	0.0		0.0		0.0	
	6		0.0					0.0	0.0						0.0	0.0		0.0		0.0	
	7		0.0					0.0	0.0						0.0	0.0		0.0		0.0	
	8		0.0					0.0	0.0						0.0	0.0		0.0		0.0	
	9		0.0					0.0	0.0						0.0	0.0		0.0		0.0	
日合計			0.0					0.0	0.0						0.0	0.0		0.5		0.0	
*総雨量			141.0					115.0	114.0						170.0	114.0		196.5		196.5	

\*総雨量は一連降雨の合計

近畿地方整備局 淀川水系 対象洪水観測所時間雨量表

洪水日	S47.9.13 衣部占 (6.5)	阿保 (5.1)	坂下 (6.3)	阿波 (5.2)	井之市 (水)	針 (気)	針ヶ別所 (水)	針ヶ別所 (6.6)	藤原 (6.1)	壱生ダム (水)	空間 (水)	壱生 (水)	家肝 (水)	名張 (気)	曹權 (6.8)	曹權 (水)	青蓮池ダム (水)	名張 (6.4)	国津 (水)	国風山 (気)	伊賀見 (水)
9-10		0.0	0.0						0.0	0.0	0.0	0.0	0.0	0.0			0.0	0.0			
11		0.0	0.0						0.0	0.0	0.0	0.0	0.0	0.0			0.0	0.0			
12		0.0	0.0						0.0	0.0	0.0	0.0	0.0	0.0			0.0	0.0			
13		0.0	0.0						0.0	0.0	0.0	0.0	0.0	0.0			0.0	0.0			
14		0.0	0.0						0.0	0.0	0.0	0.0	0.0	0.0			0.0	0.0			
15		0.0	0.0						2.0	5.0	5.0	8.0	0.0	0.0			0.0	0.0			
16		0.0	0.0						1.0	1.0	1.0	0.0	0.0	0.0			0.0	0.0			
17		0.0	0.0						0.0	0.0	0.0	0.0	0.0	0.0			0.0	0.0			
18		0.0	0.0						0.0	0.0	0.0	0.0	0.0	0.0			0.0	0.0			
19		0.0	0.0						0.0	0.0	0.0	0.0	0.0	0.0			0.0	0.0			
20		0.0	0.0						0.0	0.0	0.0	0.0	0.0	0.0			0.0	0.0			
21		0.0	0.0						0.0	0.0	0.0	0.0	0.0	0.0			0.0	0.0			
22		0.0	0.0						0.0	0.0	0.0	0.0	0.0	0.0			0.0	0.0			
23		0.0	0.0						0.0	0.0	0.0	0.0	0.0	0.0			0.0	0.0			
0		0.0	0.0						0.0	0.0	0.0	0.0	0.0	0.0			0.0	0.0			
1		0.0	0.0						0.0	0.0	0.0	0.0	0.0	0.0			0.0	0.0			
2		0.0	0.0						0.0	0.0	0.0	0.0	0.0	0.0			0.0	0.0			
3		0.0	0.0						0.5	1.0	1.0	0.0	0.0	0.0			0.0	0.0			
4		0.0	0.0						0.0	0.0	0.0	0.0	0.0	0.0			0.0	0.0			
5		3.0	0.0						0.0	1.0	1.0	0.0	0.0	0.0			1.5	1.0			
6		2.0	0.0						0.5	0.0	0.0	0.0	2.0	0.0			1.5	1.5			
7		0.0	0.0						0.0	1.0	1.0	0.0	0.0	0.0			0.0	0.5			
8		1.0	0.0						0.0	0.0	0.0	0.0	0.0	0.0			0.0	0.0			
9		6.0	0.0						4.0	17.0	2.0	5.0	0.0	0.0			3.0	3.5			
日合計		25.0	35.0						5.5	33.0	32.0	26.0	21.3	28.0			21.3	21.3			
9-10		0.0	0.0						0.0	0.0	0.0	0.0	0.0	0.0			0.0	0.0			
11		0.0	0.0						0.0	0.0	0.0	0.0	0.0	0.0			0.0	0.0			
12		1.0	0.0						0.0	0.0	0.0	0.0	0.0	0.0			0.5	0.5			
13		0.0	0.0						0.0	1.0	1.0	0.0	0.0	0.0			0.0	0.0			
14		1.0	0.0						0.5	1.0	1.0	1.0	0.0	0.0			2.5	1.5			
15		2.0	0.0						0.0	0.0	0.0	0.0	0.0	0.0			0.5	0.5			
16		1.0	0.0						0.0	0.0	0.0	0.0	0.0	0.0			1.0	0.0			
17		1.0	0.0						0.5	1.0	1.0	0.0	0.0	0.0			0.5	0.5			
18		1.0	0.0						0.0	0.0	0.0	0.0	0.0	0.0			0.5	0.5			
19		1.0	0.0						0.0	1.0	1.0	0.0	0.0	0.0			1.5	1.5			
20		0.0	0.0						0.0	0.0	0.0	0.0	0.0	0.0			0.0	0.0			
21		0.0	0.0						0.0	0.0	0.0	0.0	0.0	0.0			1.0	0.0			
22		1.0	0.0						0.0	0.0	0.0	0.0	0.0	0.0			0.0	0.0			
23		1.0	0.0						1.0	1.0	1.0	0.0	0.0	0.0			1.5	0.0			
0		5.0	0.0						2.0	3.0	9.0	4.0	4.0	4.0			4.5	6.0			
1		6.0	0.0						1.0	22.0	13.0	13.0	13.0	2.0			0.0	9.0			
2		0.0	0.0						0.0	0.0	0.0	0.0	0.0	0.0			0.0	0.0			
3		1.0	0.0						0.0	1.0	1.0	0.0	0.0	0.0			1.0	1.0			
4		0.0	20.0						0.0	0.0	0.0	0.0	0.0	0.0			0.0	0.0			
5		0.0	5.0						0.0	0.0	0.0	0.0	0.0	0.0			4.0	0.0			
6		2.0	6.0						0.0	2.0	0.0	0.0	1.0	0.0			0.0	0.5			
7		1.0	3.0						0.0	0.0	0.0	0.0	0.0	0.0			0.0	0.0			
8		0.0	1.0						0.0	0.0	0.0	0.0	0.0	0.0			0.0	0.0			
9		0.0	0.0						0.5	0.0	0.0	0.0	0.0	0.0			0.0	0.0			
日合計		25.0	35.0						5.5	33.0	32.0	26.0	21.3	28.0			21.3	21.3			

近畿地方整備局 淀川水系 対象洪水観測所時間雨量表

洪水 日 時	S47.9.13 衣部占 (6.5)	阿保 (5.1)	坂下 (6.3)	阿波 (5.2)	井之市 (水)	斜 (気)	斜ヶ別所 (水)	斜ヶ別所 (6.6)	藤原 (6.1)	壱生ダム (水)	空間 (水)	壱生 (水)	家肝 (水)	名張 (気)	曹權 (6.8)	曹權 (水)	青蓮池ダム (水)	名張 (6.4)	国津 (水)	国風山 (気)	伊賀見 (水)
9-10		0.0	0.0						5.0		1.0	2.0	1.0				1.5	0.0			
11		5.0	7.0						3.0		6.0	6.0	5.0				5.0	4.0			
12		1.0	7.0						1.0		0.0	3.0	2.0				3.0	0.5			
13		0.0	3.0						0.5		1.0	2.0	0.0				0.5	1.0			
14		1.0	3.0						0.5		0.0	0.0	0.0				0.0	0.5			
15		0.0	5.0						0.0		0.0	1.0	0.0				0.0	0.0			
16		0.0	7.0						0.0		0.0	0.0	1.0				0.5	0.0			
17		0.0	4.0						0.0		0.0	0.0	0.0				0.0	0.0			
18		0.0	10.0						0.0		0.0	0.0	0.0				0.0	0.0			
19		0.0	3.0						0.0		0.0	0.0	0.0				0.0	0.0			
20		0.0	2.0						0.0		0.0	0.0	0.0				0.0	0.0			
21		0.0	9.0						0.0		0.0	0.0	0.0				0.0	0.0			
22		0.0	6.0						0.0		0.0	0.0	0.0				0.0	0.0			
23		0.0	7.0						0.0		0.0	0.0	0.0				0.0	0.0			
0		0.0	12.0						0.0		0.0	0.0	0.0				0.0	0.0			
1		0.0	0.0						0.0		0.0	0.0	0.0				0.0	0.0			
2		0.0	0.0						0.0		0.0	0.0	0.0				0.0	0.0			
3		0.0	0.0						0.0		0.0	0.0	0.0				0.5	0.0			
4		0.0	0.0						0.0		0.0	0.0	0.0				0.0	0.0			
5		0.0	0.0						0.0		0.0	0.0	0.0				0.0	0.0			
6		0.0	1.0						0.5		0.0	1.0	0.0				0.0	0.0			
7		0.0	0.0						0.0		0.0	0.0	0.0				0.0	0.0			
8		1.0	0.0						1.5		0.0	2.0	1.0				1.0	0.0			
9		3.0	0.0						2.0		2.0	2.0	1.0				2.0	0.0			
日合計		11.0	86.0						13.0		11.0	19.0	11.0				12.0	9.0			
9-10		2.0	1.0						2.5		4.0	5.0	4.0				4.0	3.5			
11		6.0	10.0						1.5		2.0	3.0	3.0				2.5	2.0			
12		3.0	4.0						1.5		3.0	3.0	3.0				2.0	4.0			
13		7.0	1.0						0.5		5.0	3.0	8.0				6.5	5.5			
14		3.0	0.0						0.0		2.0	1.0	1.0				2.5	2.5			
15		9.0	34.0						5.0		10.0	9.0	7.0				12.0	15.0			
16		11.0	45.0						6.0		9.0	17.0	13.0				14.0	13.0			
17		22.0	45.0						5.5		8.0	11.0	11.0				11.5	9.0			
18		16.0	40.0						6.0		20.0	18.0	14.0				19.0	15.0			
19		35.0	75.0						5.0		21.0	23.0	29.0				24.5	30.0			
20		15.0	16.0						9.0		20.0	25.0	16.0				19.5	20.0			
21		14.0	0.0						4.0		22.0	29.0	17.0				15.0	15.0			
22		2.0	0.0						10.0		1.0	5.0	3.0				2.0	9.0			
23		2.0	0.0						25.0		27.0	16.0	9.0				8.0	5.0			
0		5.0	0.0						7.0		21.0	14.0	18.0				8.5	17.0			
1		3.0	0.0						3.5		3.0	2.0	3.0				3.5	11.0			
2		2.0	0.0						3.0		4.0	4.0	5.0				1.5	7.0			
3		1.0	0.0						0.5		1.0	1.0	2.0				0.5	0.0			
4		0.0	0.0						0.0		0.0	0.0	0.0				0.0	0.0			
5		0.0	0.0						0.0		0.0	0.0	0.0				0.0	0.0			
6		0.0	0.0						0.0		0.0	0.0	0.0				0.0	0.0			
7		0.0	0.0						0.0		0.0	0.0	0.0				0.0	0.0			
8		0.0	0.0						0.0		0.0	0.0	0.0				0.0	0.0			
9		0.0	0.0						0.0		0.0	0.0	0.0				0.0	0.0			
日合計		158.0	271.0						95.5		153.0	189.0	166.0				157.0	183.3			

近畿地方整備局 淀川水系 対象洪水観測所時雨量表

洪水 日 時	S47.9.13 衣部占 (6.5)	阿保 (5.1)	坂下 (6.3)	阿波 (5.2)	井之市 (水)	針 (気)	針ヶ別所 (水)	針ヶ別所 (6.6)	藤原 (6.1)	壱生ダム (水)	空間 (水)	壱生 (水)	家肝 (水)	名張 (気)	曹府 (6.8)	曹府 (水)	青蓮池ダム (水)	名張 (6.4)	国津 (水)	国風山 (気)	伊賀見 (水)
9-10	-	0.0	0.0	-	-	-	-	1.0	0.0	0.0	0.0	1.0	0.0	0.0	-	-	0.0	0.0	-	-	-
11	-	0.0	0.0	-	-	-	-	0.0	0.0	0.0	0.0	0.0	0.0	0.0	-	-	0.0	0.0	-	-	-
12	-	0.0	0.0	-	-	-	-	0.0	0.0	0.0	0.0	0.0	0.0	0.0	-	-	0.0	0.0	-	-	-
13	-	0.0	0.0	-	-	-	-	0.0	0.0	0.0	0.0	0.0	0.0	0.0	-	-	0.0	0.0	-	-	-
14	-	0.0	0.0	-	-	-	-	0.0	0.0	0.0	0.0	0.0	0.0	0.0	-	-	0.0	0.0	-	-	-
15	-	0.0	0.0	-	-	-	-	0.0	0.0	0.0	0.0	0.0	0.0	0.0	-	-	0.0	0.0	-	-	-
16	-	0.0	0.0	-	-	-	-	0.0	0.0	0.0	0.0	0.0	0.0	0.0	-	-	0.0	0.0	-	-	-
17	-	0.0	0.0	-	-	-	-	0.0	0.0	0.0	0.0	0.0	0.0	0.0	-	-	0.0	0.0	-	-	-
18	-	0.0	0.0	-	-	-	-	0.0	0.0	0.0	0.0	0.0	0.0	0.0	-	-	0.0	0.0	-	-	-
19	-	0.0	0.0	-	-	-	-	0.0	0.0	0.0	0.0	0.0	0.0	0.0	-	-	0.0	0.0	-	-	-
20	-	0.0	0.0	-	-	-	-	0.0	0.0	0.0	0.0	0.0	0.0	0.0	-	-	0.0	0.0	-	-	-
21	-	0.0	0.0	-	-	-	-	0.0	0.0	0.0	0.0	0.0	0.0	0.0	-	-	0.0	0.0	-	-	-
22	-	0.0	0.0	-	-	-	-	0.0	0.0	0.0	0.0	0.0	0.0	0.0	-	-	0.0	0.0	-	-	-
23	-	0.0	0.0	-	-	-	-	0.0	0.0	0.0	0.0	0.0	0.0	0.0	-	-	0.0	0.0	-	-	-
0	-	0.0	0.0	-	-	-	-	0.0	0.0	0.0	0.0	0.0	0.0	0.0	-	-	0.0	0.0	-	-	-
1	-	0.0	0.0	-	-	-	-	0.0	0.0	0.0	0.0	0.0	0.0	0.0	-	-	0.0	0.0	-	-	-
2	-	0.0	0.0	-	-	-	-	0.0	0.0	0.0	0.0	0.0	0.0	0.0	-	-	0.0	0.0	-	-	-
3	-	0.0	0.0	-	-	-	-	0.0	0.0	0.0	0.0	0.0	0.0	0.0	-	-	0.0	0.0	-	-	-
4	-	0.0	0.0	-	-	-	-	0.0	0.0	0.0	0.0	0.0	0.0	0.0	-	-	0.0	0.0	-	-	-
5	-	0.0	0.0	-	-	-	-	0.0	0.0	0.0	0.0	0.0	0.0	0.0	-	-	0.0	0.0	-	-	-
6	-	0.0	0.0	-	-	-	-	0.0	0.0	0.0	0.0	0.0	0.0	0.0	-	-	0.0	0.0	-	-	-
7	-	0.0	0.0	-	-	-	-	0.0	0.0	0.0	0.0	0.0	0.0	0.0	-	-	0.0	0.0	-	-	-
8	-	0.0	0.0	-	-	-	-	0.0	0.0	0.0	0.0	0.0	0.0	0.0	-	-	0.0	0.0	-	-	-
9	-	0.0	0.0	-	-	-	-	0.0	0.0	0.0	0.0	0.0	0.0	0.0	-	-	0.0	0.0	-	-	-
日合計	-	200.0	392.0	-	-	-	-	119.0	208.0	244.0	283.0	283.0	208.0	208.0	-	-	200.0	217.5	-	-	-
*総雨量	-	-	-	-	-	-	-	-	-	-	-	-	-	-	-	-	-	-	-	-	-

\*総雨量は一連降雨の合計



近畿地方整備局 淀川水系 河養洪水観測所時雨量表

洪水日	S47.9.13 朝霞 (気)	伊賀嵐 (7.2)	太郎生 (水)	太郎生 (5.7)	霧生 (水)	霧生 (5.0)	大字院 (気)	大字院 (水)	古市場 (水)	内牧 (水)	岩端 (5.9)	高尾 (気)	山粕 (7.5)	桃屋 (7.1)	根保 (水)	土屋原 (7.3)	菅野 (水)	神末 (水)	白山 (気)	粥見 (気)	黒津
9-10	-	-	-	0.0	0.0	0.0	-	-	0.0	-	0.0	-	-	0.0	-	-	0.0	-	-	-	0.0
11	-	-	-	0.0	0.0	0.0	-	-	0.0	-	0.0	-	-	0.0	-	-	0.0	-	-	-	0.0
12	-	-	-	0.0	0.0	0.0	-	-	0.0	-	0.0	-	-	0.0	-	-	0.0	-	-	-	0.0
13	-	-	-	0.0	0.0	0.0	-	-	0.0	-	0.0	-	-	0.0	-	-	0.0	-	-	-	0.0
14	-	-	-	0.0	0.0	0.0	-	-	0.0	-	0.0	-	-	0.0	-	-	0.0	-	-	-	0.0
15	-	-	-	0.0	0.0	0.0	-	-	0.0	-	0.0	-	-	0.0	-	-	0.0	-	-	-	0.0
16	-	-	-	0.0	0.0	0.0	-	-	0.0	-	0.0	-	-	0.0	-	-	0.0	-	-	-	0.0
17	-	-	-	0.0	0.0	0.0	-	-	0.0	-	0.0	-	-	0.0	-	-	0.0	-	-	-	0.0
18	-	-	-	0.0	0.0	0.0	-	-	0.0	-	0.0	-	-	0.0	-	-	0.0	-	-	-	0.0
19	-	-	-	0.0	0.0	0.0	-	-	0.0	-	0.0	-	-	0.0	-	-	0.0	-	-	-	0.0
20	-	-	-	0.0	0.0	0.0	-	-	0.0	-	0.0	-	-	0.0	-	-	0.0	-	-	-	0.0
21	-	-	-	0.0	0.0	0.0	-	-	0.0	-	0.0	-	-	0.0	-	-	0.0	-	-	-	0.0
22	-	-	-	0.0	0.0	0.0	-	-	0.0	-	0.0	-	-	0.0	-	-	0.0	-	-	-	0.0
23	-	-	-	0.0	0.0	0.0	-	-	0.0	-	0.0	-	-	0.0	-	-	0.0	-	-	-	0.0
0	-	-	-	0.0	0.0	0.0	-	-	0.0	-	0.0	-	-	0.0	-	-	0.0	-	-	-	0.0
1	-	-	-	0.0	0.0	0.0	-	-	1.0	-	0.0	-	-	0.0	-	-	0.0	-	-	-	0.0
2	-	-	-	1.0	0.0	0.0	-	-	0.0	-	0.0	-	-	0.0	-	-	1.0	-	-	-	0.0
3	-	-	-	0.0	0.0	1.0	-	-	0.0	-	1.0	-	-	1.0	-	-	1.0	-	-	-	0.0
4	-	-	-	2.0	0.0	0.0	-	-	0.0	-	0.0	-	-	0.0	-	-	0.0	-	-	-	0.0
5	-	-	-	2.0	0.0	0.0	-	-	0.0	-	0.0	-	-	2.0	-	-	2.0	-	-	-	0.0
6	-	-	-	1.0	0.0	4.0	-	-	1.0	-	1.0	-	-	2.0	-	-	1.0	-	-	-	1.0
7	-	-	-	1.0	0.0	0.0	-	-	0.0	-	0.0	-	-	0.0	-	-	1.0	-	-	-	0.0
8	-	-	-	0.0	0.0	0.0	-	-	0.0	-	0.0	-	-	0.0	-	-	0.0	-	-	-	0.0
9	-	-	-	0.0	0.0	0.0	-	-	0.0	-	0.0	-	-	0.0	-	-	0.0	-	-	-	0.0
日合計	-	-	-	7.0	15.0	43.0	-	-	2.0	-	2.0	-	-	6.0	-	-	6.0	-	-	-	1.0
9-10	-	-	-	0.0	0.0	3.0	-	-	0.0	-	0.0	-	-	0.0	-	-	1.0	-	-	-	0.0
11	-	-	-	0.0	0.0	2.0	-	-	0.0	-	0.0	-	-	0.0	-	-	1.0	-	-	-	0.0
12	-	-	-	0.0	0.0	1.0	-	-	0.0	-	0.0	-	-	2.0	-	-	4.0	-	-	-	1.0
13	-	-	-	0.0	0.0	1.0	-	-	0.0	-	0.0	-	-	2.0	-	-	3.0	-	-	-	0.0
14	-	-	-	0.0	0.0	1.0	-	-	0.0	-	1.0	-	-	1.0	-	-	0.0	-	-	-	0.0
15	-	-	-	0.0	0.0	0.0	-	-	0.0	-	0.0	-	-	0.0	-	-	0.0	-	-	-	0.0
16	-	-	-	0.0	0.0	0.0	-	-	0.0	-	0.0	-	-	0.0	-	-	0.0	-	-	-	0.0
17	-	-	-	0.0	0.0	1.0	-	-	0.0	-	0.0	-	-	2.0	-	-	5.0	-	-	-	0.0
18	-	-	-	2.0	0.0	2.0	-	-	0.0	-	1.0	-	-	4.0	-	-	1.0	-	-	-	0.0
19	-	-	-	0.0	0.0	0.0	-	-	0.0	-	0.0	-	-	2.0	-	-	1.0	-	-	-	0.0
20	-	-	-	0.0	0.0	0.0	-	-	0.0	-	0.0	-	-	0.0	-	-	4.0	-	-	-	0.0
21	-	-	-	5.0	0.0	13.0	-	-	0.0	-	1.0	-	-	5.0	-	-	4.0	-	-	-	0.0
22	-	-	-	0.0	0.0	1.0	-	-	0.0	-	0.0	-	-	0.0	-	-	17.0	-	-	-	0.0
23	-	-	-	10.0	3.0	7.0	-	-	1.0	-	2.0	-	-	9.0	-	-	4.0	-	-	-	3.0
0	-	-	-	10.0	7.0	13.0	-	-	1.0	-	5.0	-	-	3.0	-	-	4.0	-	-	-	1.0
1	-	-	-	5.0	0.0	0.0	-	-	5.0	-	9.0	-	-	0.0	-	-	17.0	-	-	-	0.0
2	-	-	-	0.0	0.0	0.0	-	-	0.0	-	0.0	-	-	0.0	-	-	0.0	-	-	-	0.0
3	-	-	-	0.0	0.0	0.0	-	-	1.0	-	1.0	-	-	1.0	-	-	1.0	-	-	-	0.0
4	-	-	-	0.0	0.0	2.0	-	-	0.0	-	0.0	-	-	2.0	-	-	5.0	-	-	-	1.0
5	-	-	-	2.0	0.0	4.0	-	-	0.0	-	0.0	-	-	2.0	-	-	5.0	-	-	-	4.0
6	-	-	-	0.0	0.0	1.0	-	-	0.0	-	0.0	-	-	0.0	-	-	0.0	-	-	-	1.0
7	-	-	-	0.0	0.0	0.0	-	-	0.0	-	0.0	-	-	0.0	-	-	1.0	-	-	-	0.0
8	-	-	-	0.0	0.0	1.0	-	-	0.0	-	0.0	-	-	0.0	-	-	1.0	-	-	-	0.0
9	-	-	-	0.0	0.0	0.0	-	-	0.0	-	0.0	-	-	0.0	-	-	0.0	-	-	-	0.0
日合計	-	-	-	34.0	43.0	8.0	-	-	20.0	-	37.0	-	-	89.0	-	-	12.0	-	-	-	0.0

近畿地方整備局 淀川水系 対象洪水観測所時間雨量表

洪水日	S47.9.13 朝霞 (気)	伊賀嵐 (7.2)	太郎生 (水)	太郎生 (5.7)	霧生 (水)	霧生 (5.0)	大字院 (気)	大字院 (水)	古市場 (水)	内牧 (水)	岩端 (5.9)	高尾 (気)	山粕 (7.5)	桃原 (7.1)	桃原 (水)	土屋原 (7.3)	菅野 (水)	神末 (水)	白山 (気)	粥見 (気)	黒津	
9-10																						
11				4.0	3.0	6.0	0.0	-	2.0	-	2.0	2.0	-	5.0	3.0	-	3.0	-	-	-	-	0.0
12				3.0	0.0	6.0	3.0	-	6.0	-	8.0	-	-	6.0	5.0	-	5.0	-	-	-	-	2.0
13				0.0	0.0	1.0	0.0	-	1.0	-	2.0	-	-	1.0	8.0	-	8.0	-	-	-	-	2.0
14				0.0	0.0	1.0	0.0	-	1.0	-	1.0	-	-	1.0	1.0	-	1.0	-	-	-	-	1.0
15				0.0	0.0	1.0	0.0	-	0.0	-	0.0	-	-	1.0	1.0	-	1.0	-	-	-	-	0.0
16				0.0	0.0	0.0	0.0	-	0.0	-	0.0	-	-	0.0	1.0	-	1.0	-	-	-	-	0.0
17				0.0	0.0	0.0	0.0	-	0.0	-	0.0	-	-	0.0	0.0	-	0.0	-	-	-	-	0.0
18				0.0	0.0	0.0	0.0	-	0.0	-	0.0	-	-	0.0	0.0	-	0.0	-	-	-	-	0.0
19				0.0	0.0	0.0	0.0	-	0.0	-	0.0	-	-	0.0	0.0	-	0.0	-	-	-	-	0.0
20				0.0	0.0	0.0	0.0	-	0.0	-	0.0	-	-	0.0	0.0	-	0.0	-	-	-	-	0.0
21				0.0	0.0	0.0	0.0	-	0.0	-	0.0	-	-	0.0	0.0	-	0.0	-	-	-	-	0.0
22				0.0	0.0	0.0	0.0	-	0.0	-	0.0	-	-	0.0	0.0	-	0.0	-	-	-	-	0.0
23				0.0	0.0	0.0	0.0	-	0.0	-	0.0	-	-	0.0	0.0	-	0.0	-	-	-	-	0.0
0				0.0	0.0	0.0	0.0	-	0.0	-	0.0	-	-	0.0	0.0	-	0.0	-	-	-	-	0.0
1				0.0	0.0	0.0	0.0	-	0.0	-	0.0	-	-	0.0	0.0	-	0.0	-	-	-	-	0.0
2				1.0	1.0	0.0	0.0	-	0.0	-	0.0	-	-	0.0	0.0	-	0.0	-	-	-	-	0.0
3				1.0	1.0	1.0	1.0	-	0.0	-	0.0	-	-	1.0	1.0	-	0.0	-	-	-	-	0.0
4				0.0	0.0	0.0	0.0	-	0.0	-	0.0	-	-	0.0	0.0	-	0.0	-	-	-	-	0.0
5				0.0	0.0	1.0	1.0	-	0.0	-	1.0	-	-	1.0	1.0	-	1.0	-	-	-	-	0.0
6				1.0	1.0	0.0	0.0	-	1.0	-	1.0	-	-	1.0	0.0	-	0.0	-	-	-	-	0.0
7				0.0	0.0	0.0	0.0	-	0.0	-	1.0	-	-	3.0	0.0	-	0.0	-	-	-	-	0.0
8				3.0	3.0	2.0	2.0	-	1.0	-	1.0	-	-	1.0	4.0	-	4.0	-	-	-	-	1.0
9				3.0	3.0	2.0	2.0	-	2.0	-	2.0	-	-	2.0	2.0	-	2.0	-	-	-	-	0.0
日合計				16.0	16.0	16.0	16.0	-	14.0	-	19.0	-	-	22.0	27.0	-	27.0	-	-	-	-	6.0
9-10				5.0	2.0	7.0	2.0	-	2.0	-	3.0	-	-	5.0	5.0	-	5.0	-	-	-	-	1.0
11				3.0	7.0	4.0	4.0	-	4.0	-	2.0	-	-	4.0	3.0	-	3.0	-	-	-	-	1.0
12				5.0	5.0	4.0	4.0	-	1.0	-	2.0	-	-	6.0	3.0	-	3.0	-	-	-	-	8.0
13				7.0	7.0	11.0	11.0	-	0.0	-	1.0	-	-	4.0	7.0	-	7.0	-	-	-	-	3.0
14				15.0	15.0	5.0	5.0	-	0.0	-	1.0	-	-	4.0	6.0	-	6.0	-	-	-	-	8.0
15				11.0	13.0	13.0	13.0	-	5.0	-	10.0	-	-	14.0	10.0	-	10.0	-	-	-	-	1.0
16				15.0	13.0	13.0	13.0	-	8.0	-	14.0	-	-	23.0	12.0	-	12.0	-	-	-	-	14.0
17				10.0	26.0	26.0	26.0	-	11.0	-	21.0	-	-	14.0	8.0	-	8.0	-	-	-	-	17.0
18				22.0	20.0	20.0	20.0	-	18.0	-	32.0	-	-	29.0	12.0	-	12.0	-	-	-	-	13.0
19				7.0	39.0	39.0	39.0	-	11.0	-	27.0	-	-	27.0	18.0	-	18.0	-	-	-	-	12.0
20				21.0	19.0	19.0	19.0	-	22.0	-	25.0	-	-	44.0	22.0	-	22.0	-	-	-	-	22.0
21				11.0	13.0	13.0	13.0	-	6.0	-	9.0	-	-	39.0	12.0	-	12.0	-	-	-	-	6.0
22				5.0	3.0	3.0	3.0	-	4.0	-	1.0	-	-	7.0	3.0	-	3.0	-	-	-	-	28.0
23				7.0	0.0	0.0	0.0	-	5.0	-	2.0	-	-	13.0	7.0	-	7.0	-	-	-	-	6.0
0				2.0	0.0	0.0	0.0	-	2.0	-	0.0	-	-	11.0	9.0	-	9.0	-	-	-	-	0.0
1				1.0	0.0	0.0	0.0	-	1.0	-	0.0	-	-	3.0	1.0	-	1.0	-	-	-	-	0.0
2				0.0	0.0	0.0	0.0	-	1.0	-	0.0	-	-	1.0	3.0	-	3.0	-	-	-	-	2.0
3				0.0	0.0	0.0	0.0	-	0.0	-	0.0	-	-	0.0	0.0	-	0.0	-	-	-	-	0.0
4				0.0	0.0	0.0	0.0	-	0.0	-	0.0	-	-	0.0	0.0	-	0.0	-	-	-	-	0.0
5				0.0	0.0	0.0	0.0	-	0.0	-	0.0	-	-	1.0	1.0	-	1.0	-	-	-	-	0.0
6				0.0	0.0	0.0	0.0	-	0.0	-	0.0	-	-	0.0	0.0	-	0.0	-	-	-	-	0.0
7				0.0	0.0	0.0	0.0	-	0.0	-	0.0	-	-	0.0	0.0	-	0.0	-	-	-	-	0.0
8				0.0	0.0	0.0	0.0	-	0.0	-	0.0	-	-	0.0	0.0	-	0.0	-	-	-	-	0.0
9				0.0	0.0	0.0	0.0	-	0.0	-	0.0	-	-	0.0	0.0	-	0.0	-	-	-	-	0.0
日合計				147.0	175.0	175.0	175.0	-	98.0	-	150.0	-	-	249.0	142.0	-	142.0	-	-	-	-	143.0

近畿地方整備局 淀川水系 対象洪水観測所時間雨量表

洪水	S47.9.13	朝霞 (気)	伊賀丸 (7.2)	太田生 (水)	太田生 (5.7)	霧生 (水)	霧生 (5.0)	大字泥 (気)	大字泥 (水)	古市場 (水)	内牧 (水)	岩端 (5.9)	高尾 (気)	山和 (7.5)	桃原 (7.1)	桃原 (水)	土屋原 (7.3)	菅野 (水)	神末 (水)	白山 (気)	朝見 (気)	黒津	
日	9-10	-	-	-	0.0	-	0.0	-	-	0.0	-	0.0	-	-	0.0	-	-	0.0	-	-	-	-	0.0
	11	-	-	-	0.0	-	0.0	-	-	0.0	-	0.0	-	-	0.0	-	-	0.0	-	-	-	-	0.0
	12	-	-	-	0.0	-	0.0	-	-	0.0	-	0.0	-	-	0.0	-	-	0.0	-	-	-	-	0.0
	13	-	-	-	0.0	-	0.0	-	-	0.0	-	0.0	-	-	0.0	-	-	0.0	-	-	-	-	0.0
	14	-	-	-	0.0	-	0.0	-	-	0.0	-	0.0	-	-	0.0	-	-	0.0	-	-	-	-	0.0
	15	-	-	-	0.0	-	0.0	-	-	0.0	-	0.0	-	-	0.0	-	-	0.0	-	-	-	-	0.0
	16	-	-	-	0.0	-	0.0	-	-	0.0	-	0.0	-	-	0.0	-	-	0.0	-	-	-	-	0.0
	17	-	-	-	0.0	-	0.0	-	-	0.0	-	0.0	-	-	0.0	-	-	0.0	-	-	-	-	0.0
	18	-	-	-	0.0	-	0.0	-	-	0.0	-	0.0	-	-	0.0	-	-	0.0	-	-	-	-	0.0
	19	-	-	-	0.0	-	0.0	-	-	0.0	-	0.0	-	-	0.0	-	-	0.0	-	-	-	-	0.0
	20	-	-	-	0.0	-	0.0	-	-	0.0	-	0.0	-	-	0.0	-	-	0.0	-	-	-	-	0.0
	21	-	-	-	0.0	-	0.0	-	-	0.0	-	0.0	-	-	0.0	-	-	0.0	-	-	-	-	0.0
	22	-	-	-	0.0	-	0.0	-	-	0.0	-	0.0	-	-	0.0	-	-	0.0	-	-	-	-	0.0
	23	-	-	-	0.0	-	0.0	-	-	0.0	-	0.0	-	-	0.0	-	-	0.0	-	-	-	-	0.0
	0	-	-	-	0.0	-	0.0	-	-	0.0	-	0.0	-	-	0.0	-	-	0.0	-	-	-	-	0.0
	1	-	-	-	0.0	-	0.0	-	-	0.0	-	0.0	-	-	0.0	-	-	0.0	-	-	-	-	0.0
	2	-	-	-	0.0	-	0.0	-	-	0.0	-	0.0	-	-	0.0	-	-	0.0	-	-	-	-	0.0
	3	-	-	-	0.0	-	0.0	-	-	0.0	-	0.0	-	-	0.0	-	-	0.0	-	-	-	-	0.0
	4	-	-	-	0.0	-	0.0	-	-	0.0	-	0.0	-	-	0.0	-	-	0.0	-	-	-	-	0.0
	5	-	-	-	0.0	-	0.0	-	-	0.0	-	0.0	-	-	0.0	-	-	0.0	-	-	-	-	0.0
	6	-	-	-	0.0	-	0.0	-	-	0.0	-	0.0	-	-	0.0	-	-	0.0	-	-	-	-	0.0
	7	-	-	-	0.0	-	0.0	-	-	0.0	-	0.0	-	-	0.0	-	-	0.0	-	-	-	-	0.0
	8	-	-	-	0.0	-	0.0	-	-	0.0	-	0.0	-	-	0.0	-	-	0.0	-	-	-	-	0.0
	9	-	-	-	0.0	-	0.0	-	-	0.0	-	0.0	-	-	0.0	-	-	0.0	-	-	-	-	0.0
日合計		-	-	-	204.0	-	249.0	-	-	122.0	-	191.0	-	-	314.0	-	-	234.0	-	-	-	-	162.0
*総雨量																							

\*総雨量は一連隣雨の合計

近畿地方整備局 淀川水系 河養洪水観測所時雨量表

洪水日	時	S47.9.13 大鳥居	笠取	高井	蜜生	三栖	神吉	桂	中川	北大河原	湯船	東別院	本梅	殿田	岩山	小田原	朝宮	南新田	大河原	大峯	高原	愛宕山	
13 日	9-10	0.0	-	-	-	-	0.0	-	-	-	-	-	-	-	-	-	-	-	-	-	-	-	
	11	0.0	-	-	-	-	0.0	-	-	-	-	-	-	-	-	-	-	-	-	-	-	-	
	12	0.0	-	-	-	-	0.0	-	-	-	-	-	-	-	-	-	-	-	-	-	-	-	
	13	0.0	-	-	-	-	0.0	-	-	-	-	-	-	-	-	-	-	-	-	-	-	-	
	14	0.0	-	-	-	-	0.0	-	-	-	-	-	-	-	-	-	-	-	-	-	-	-	
	15	0.0	-	-	-	-	0.0	-	-	-	-	-	-	-	-	-	-	-	-	-	-	-	
	16	0.0	-	-	-	-	0.0	-	-	-	-	-	-	-	-	-	-	-	-	-	-	-	
	17	0.0	-	-	-	-	0.0	-	-	-	-	-	-	-	-	-	-	-	-	-	-	-	-
	18	0.0	-	-	-	-	0.0	-	-	-	-	-	-	-	-	-	-	-	-	-	-	-	-
19	0.0	-	-	-	-	0.0	-	-	-	-	-	-	-	-	-	-	-	-	-	-	-	-	
20	0.0	-	-	-	-	0.0	-	-	-	-	-	-	-	-	-	-	-	-	-	-	-	-	
21	0.0	-	-	-	-	0.0	-	-	-	-	-	-	-	-	-	-	-	-	-	-	-	-	
22	0.0	-	-	-	-	0.0	-	-	-	-	-	-	-	-	-	-	-	-	-	-	-	-	
23	0.0	-	-	-	-	0.0	-	-	-	-	-	-	-	-	-	-	-	-	-	-	-	-	
0	0.0	-	-	-	-	0.0	-	-	-	-	-	-	-	-	-	-	-	-	-	-	-	-	
1	0.0	-	-	-	-	0.0	-	-	-	-	-	-	-	-	-	-	-	-	-	-	-	-	-
2	0.0	-	-	-	-	0.0	-	-	-	-	-	-	-	-	-	-	-	-	-	-	-	-	-
3	0.0	-	-	-	-	0.0	-	-	-	-	-	-	-	-	-	-	-	-	-	-	-	-	-
4	0.0	-	-	-	-	0.0	-	-	-	-	-	-	-	-	-	-	-	-	-	-	-	-	-
5	3.0	-	-	-	-	-	0.0	-	-	-	-	-	-	-	-	-	-	-	-	-	-	-	-
6	1.0	-	-	-	-	-	0.0	-	-	-	-	-	-	-	-	-	-	-	-	-	-	-	-
7	1.0	-	-	-	-	-	1.0	-	-	-	-	-	-	-	-	-	-	-	-	-	-	-	-
8	0.0	-	-	-	-	-	0.0	-	-	-	-	-	-	-	-	-	-	-	-	-	-	-	-
9	0.0	-	-	-	-	-	0.0	-	-	-	-	-	-	-	-	-	-	-	-	-	-	-	-
日合計		5.0	-	-	-	-	1.0	-	-	-	-	-	-	-	-	-	-	-	-	-	-	-	-
14 日	9-10	0.0	-	-	-	-	0.0	-	-	-	-	-	-	-	-	-	-	-	-	-	-	-	
	11	0.0	-	-	-	-	0.0	-	-	-	-	-	-	-	-	-	-	-	-	-	-	-	
	12	1.0	-	-	-	-	0.0	-	-	-	-	-	-	-	-	-	-	-	-	-	-	-	
	13	1.0	-	-	-	-	0.0	-	-	-	-	-	-	-	-	-	-	-	-	-	-	-	
	14	0.0	-	-	-	-	0.0	-	-	-	-	-	-	-	-	-	-	-	-	-	-	-	
	15	0.0	-	-	-	-	0.0	-	-	-	-	-	-	-	-	-	-	-	-	-	-	-	
	16	0.0	-	-	-	-	0.0	-	-	-	-	-	-	-	-	-	-	-	-	-	-	-	
	17	0.0	-	-	-	-	0.0	-	-	-	-	-	-	-	-	-	-	-	-	-	-	-	
	18	0.0	-	-	-	-	0.0	-	-	-	-	-	-	-	-	-	-	-	-	-	-	-	
19	0.0	-	-	-	-	0.0	-	-	-	-	-	-	-	-	-	-	-	-	-	-	-		
20	0.0	-	-	-	-	0.0	-	-	-	-	-	-	-	-	-	-	-	-	-	-	-		
21	0.0	-	-	-	-	0.0	-	-	-	-	-	-	-	-	-	-	-	-	-	-	-		
22	1.0	-	-	-	-	0.0	-	-	-	-	-	-	-	-	-	-	-	-	-	-	-		
23	3.0	-	-	-	-	0.0	-	-	-	-	-	-	-	-	-	-	-	-	-	-	-		
0	1.0	-	-	-	-	0.0	-	-	-	-	-	-	-	-	-	-	-	-	-	-	-		
1	1.0	-	-	-	-	0.0	-	-	-	-	-	-	-	-	-	-	-	-	-	-	-		
2	0.0	-	-	-	-	0.0	-	-	-	-	-	-	-	-	-	-	-	-	-	-	-		
3	1.0	-	-	-	-	0.0	-	-	-	-	-	-	-	-	-	-	-	-	-	-	-		
4	0.0	-	-	-	-	0.0	-	-	-	-	-	-	-	-	-	-	-	-	-	-	-		
5	0.0	-	-	-	-	0.0	-	-	-	-	-	-	-	-	-	-	-	-	-	-	-		
6	0.0	-	-	-	-	0.0	-	-	-	-	-	-	-	-	-	-	-	-	-	-	-		
7	0.0	-	-	-	-	0.0	-	-	-	-	-	-	-	-	-	-	-	-	-	-	-		
8	0.0	-	-	-	-	0.0	-	-	-	-	-	-	-	-	-	-	-	-	-	-	-		
9	0.0	-	-	-	-	0.0	-	-	-	-	-	-	-	-	-	-	-	-	-	-	-		
日合計		9.0	-	-	-	-	24.0	-	-	-	-	-	-	-	-	-	-	-	-	-	-	-	

近畿地方整備局 淀川水系 河養洪水観測所時雨量表

洪水日	時	S47.9.13 大鳥居	笠取	高井	壺生	三栖	神吉	桂	中川	北大河原	湯船	東別院	本梅	殿田	岩山	小田原	朝宮	南新田	大河原	大峯	高原	愛宕山		
15 日	9-10	0.0	-	-	-	-	0.0	-	-	-	-	-	-	-	-	-	-	-	-	-	-	-	-	
	11	2.0	-	-	-	-	2.0	-	-	-	-	-	-	-	-	-	-	-	-	-	-	-	-	
	12	1.0	-	-	-	-	0.0	-	-	-	-	-	-	-	-	-	-	-	-	-	-	-	-	
	13	1.0	-	-	-	-	0.0	-	-	-	-	-	-	-	-	-	-	-	-	-	-	-	-	
	14	0.0	-	-	-	-	0.0	-	-	-	-	-	-	-	-	-	-	-	-	-	-	-	-	
	15	0.0	-	-	-	-	0.0	-	-	-	-	-	-	-	-	-	-	-	-	-	-	-	-	
	16	0.0	-	-	-	-	0.0	-	-	-	-	-	-	-	-	-	-	-	-	-	-	-	-	
	17	0.0	-	-	-	-	0.0	-	-	-	-	-	-	-	-	-	-	-	-	-	-	-	-	-
	18	0.0	-	-	-	-	0.0	-	-	-	-	-	-	-	-	-	-	-	-	-	-	-	-	-
16 日	19	0.0	-	-	-	-	0.0	-	-	-	-	-	-	-	-	-	-	-	-	-	-	-	-	
	20	0.0	-	-	-	-	0.0	-	-	-	-	-	-	-	-	-	-	-	-	-	-	-	-	
	21	0.0	-	-	-	-	0.0	-	-	-	-	-	-	-	-	-	-	-	-	-	-	-	-	
	22	0.0	-	-	-	-	0.0	-	-	-	-	-	-	-	-	-	-	-	-	-	-	-	-	
	23	0.0	-	-	-	-	0.0	-	-	-	-	-	-	-	-	-	-	-	-	-	-	-	-	
	0	0.0	-	-	-	-	0.0	-	-	-	-	-	-	-	-	-	-	-	-	-	-	-	-	
	1	0.0	-	-	-	-	0.0	-	-	-	-	-	-	-	-	-	-	-	-	-	-	-	-	
	2	0.0	-	-	-	-	0.0	-	-	-	-	-	-	-	-	-	-	-	-	-	-	-	-	
	3	0.0	-	-	-	-	0.0	-	-	-	-	-	-	-	-	-	-	-	-	-	-	-	-	
4	0.0	-	-	-	-	0.0	-	-	-	-	-	-	-	-	-	-	-	-	-	-	-	-		
5	0.0	-	-	-	-	0.0	-	-	-	-	-	-	-	-	-	-	-	-	-	-	-	-		
6	0.0	-	-	-	-	0.0	-	-	-	-	-	-	-	-	-	-	-	-	-	-	-	-		
7	0.0	-	-	-	-	1.0	-	-	-	-	-	-	-	-	-	-	-	-	-	-	-	-		
8	1.0	-	-	-	-	1.0	-	-	-	-	-	-	-	-	-	-	-	-	-	-	-	-		
9	1.0	-	-	-	-	0.0	-	-	-	-	-	-	-	-	-	-	-	-	-	-	-	-		
日合計		6.0	-	-	-	-	3.0	-	-	-	-	-	-	-	-	-	-	-	-	-	-	-		
16 日	9-10	1.0	-	-	-	-	0.0	-	-	-	-	-	-	-	-	-	-	-	-	-	-	-	-	
	11	3.0	-	-	-	-	1.0	-	-	-	-	-	-	-	-	-	-	-	-	-	-	-	-	
	12	5.0	-	-	-	-	5.0	-	-	-	-	-	-	-	-	-	-	-	-	-	-	-	-	
	13	3.0	-	-	-	-	4.0	-	-	-	-	-	-	-	-	-	-	-	-	-	-	-	-	
	14	3.0	-	-	-	-	5.0	-	-	-	-	-	-	-	-	-	-	-	-	-	-	-	-	
	15	5.0	-	-	-	-	3.0	-	-	-	-	-	-	-	-	-	-	-	-	-	-	-	-	
	16	17.0	-	-	-	-	12.0	-	-	-	-	-	-	-	-	-	-	-	-	-	-	-	-	
	17	12.0	-	-	-	-	15.0	-	-	-	-	-	-	-	-	-	-	-	-	-	-	-	-	
	18	9.0	-	-	-	-	12.0	-	-	-	-	-	-	-	-	-	-	-	-	-	-	-	-	
19	20.0	-	-	-	-	19.0	-	-	-	-	-	-	-	-	-	-	-	-	-	-	-	-		
20	10.0	-	-	-	-	18.0	-	-	-	-	-	-	-	-	-	-	-	-	-	-	-	-		
21	16.0	-	-	-	-	27.0	-	-	-	-	-	-	-	-	-	-	-	-	-	-	-	-		
22	33.0	-	-	-	-	26.0	-	-	-	-	-	-	-	-	-	-	-	-	-	-	-	-		
23	5.0	-	-	-	-	8.0	-	-	-	-	-	-	-	-	-	-	-	-	-	-	-	-		
0	0.0	-	-	-	-	10.0	-	-	-	-	-	-	-	-	-	-	-	-	-	-	-	-		
1	1.0	-	-	-	-	3.0	-	-	-	-	-	-	-	-	-	-	-	-	-	-	-	-		
2	2.0	-	-	-	-	2.0	-	-	-	-	-	-	-	-	-	-	-	-	-	-	-	-		
3	1.0	-	-	-	-	1.0	-	-	-	-	-	-	-	-	-	-	-	-	-	-	-	-		
4	1.0	-	-	-	-	0.0	-	-	-	-	-	-	-	-	-	-	-	-	-	-	-	-		
5	0.0	-	-	-	-	0.0	-	-	-	-	-	-	-	-	-	-	-	-	-	-	-	-		
6	0.0	-	-	-	-	0.0	-	-	-	-	-	-	-	-	-	-	-	-	-	-	-	-		
7	0.0	-	-	-	-	0.0	-	-	-	-	-	-	-	-	-	-	-	-	-	-	-	-		
8	0.0	-	-	-	-	0.0	-	-	-	-	-	-	-	-	-	-	-	-	-	-	-	-		
9	0.0	-	-	-	-	0.0	-	-	-	-	-	-	-	-	-	-	-	-	-	-	-	-		
日合計		147.0	-	-	-	-	171.0	-	-	-	-	-	-	-	-	-	-	-	-	-	-	-		

近畿地方整備局 淀川水系 対象洪水観測所時雨量表

洪水日	時	S47.9.13	大鳥居	笠取	高井	壺生	三栖	神吉	桂	中川	北大河原	湯船	東別院	本梅	殿田	岩山	小田原	朝宮	南新田	大河原	大峯	高原	愛宕山
17日	9-10	0.0	-	-	-	-	-	0.0	-	-	-	-	-	-	-	-	-	-	-	-	-	-	-
	11	0.0	-	-	-	-	-	0.0	-	-	-	-	-	-	-	-	-	-	-	-	-	-	-
	12	0.0	-	-	-	-	-	0.0	-	-	-	-	-	-	-	-	-	-	-	-	-	-	-
	13	0.0	-	-	-	-	-	0.0	-	-	-	-	-	-	-	-	-	-	-	-	-	-	-
	14	0.0	-	-	-	-	-	0.0	-	-	-	-	-	-	-	-	-	-	-	-	-	-	-
	15	0.0	-	-	-	-	-	0.0	-	-	-	-	-	-	-	-	-	-	-	-	-	-	-
	16	0.0	-	-	-	-	-	0.0	-	-	-	-	-	-	-	-	-	-	-	-	-	-	-
	17	0.0	-	-	-	-	-	0.0	-	-	-	-	-	-	-	-	-	-	-	-	-	-	-
	18	0.0	-	-	-	-	-	0.0	-	-	-	-	-	-	-	-	-	-	-	-	-	-	-
19	0.0	-	-	-	-	-	0.0	-	-	-	-	-	-	-	-	-	-	-	-	-	-	-	
20	0.0	-	-	-	-	-	0.0	-	-	-	-	-	-	-	-	-	-	-	-	-	-	-	
21	0.0	-	-	-	-	-	0.0	-	-	-	-	-	-	-	-	-	-	-	-	-	-	-	
22	0.0	-	-	-	-	-	0.0	-	-	-	-	-	-	-	-	-	-	-	-	-	-	-	
23	0.0	-	-	-	-	-	0.0	-	-	-	-	-	-	-	-	-	-	-	-	-	-	-	
0	0.0	-	-	-	-	-	0.0	-	-	-	-	-	-	-	-	-	-	-	-	-	-	-	
1	0.0	-	-	-	-	-	0.0	-	-	-	-	-	-	-	-	-	-	-	-	-	-	-	
2	0.0	-	-	-	-	-	0.0	-	-	-	-	-	-	-	-	-	-	-	-	-	-	-	
3	0.0	-	-	-	-	-	0.0	-	-	-	-	-	-	-	-	-	-	-	-	-	-	-	
4	0.0	-	-	-	-	-	0.0	-	-	-	-	-	-	-	-	-	-	-	-	-	-	-	
5	0.0	-	-	-	-	-	0.0	-	-	-	-	-	-	-	-	-	-	-	-	-	-	-	
6	0.0	-	-	-	-	-	0.0	-	-	-	-	-	-	-	-	-	-	-	-	-	-	-	
7	0.0	-	-	-	-	-	0.0	-	-	-	-	-	-	-	-	-	-	-	-	-	-	-	
8	0.0	-	-	-	-	-	0.0	-	-	-	-	-	-	-	-	-	-	-	-	-	-	-	
9	0.0	-	-	-	-	-	0.0	-	-	-	-	-	-	-	-	-	-	-	-	-	-	-	
日合計		0.0	-	-	-	-	-	0.0	-	-	-	-	-	-	-	-	-	-	-	-	-	-	-
*総雨量		167.0	-	-	-	-	-	199.0	-	-	-	-	-	-	-	-	-	-	-	-	-	-	-

\*総雨量は一連降雨の合計

近畿地方整備局 淀川水系 対象洪水観測所時雨量表

洪水	S47.9.13	魚谷峠	平野	水口	物言	小原	笠取山	天理	鷺家口	世木堰堤	荒冲橋	東本峠							
日	時	9-10	-	-	-	-	-	-	-	-	-	-	-	-	-	-	-	-	-
	11	-	-	-	-	-	-	-	-	-	-	-	-	-	-	-	-	-	-
	12	-	-	-	-	-	-	-	-	-	-	-	-	-	-	-	-	-	-
	13	-	-	-	-	-	-	-	-	-	-	-	-	-	-	-	-	-	-
	14	-	-	-	-	-	-	-	-	-	-	-	-	-	-	-	-	-	-
	15	-	-	-	-	-	-	-	-	-	-	-	-	-	-	-	-	-	-
	16	-	-	-	-	-	-	-	-	-	-	-	-	-	-	-	-	-	-
	17	-	-	-	-	-	-	-	-	-	-	-	-	-	-	-	-	-	-
	18	-	-	-	-	-	-	-	-	-	-	-	-	-	-	-	-	-	-
	19	-	-	-	-	-	-	-	-	-	-	-	-	-	-	-	-	-	-
	20	-	-	-	-	-	-	-	-	-	-	-	-	-	-	-	-	-	-
13	21	-	-	-	-	-	-	-	-	-	-	-	-	-	-	-	-	-	-
日	22	-	-	-	-	-	-	-	-	-	-	-	-	-	-	-	-	-	-
	23	-	-	-	-	-	-	-	-	-	-	-	-	-	-	-	-	-	-
	0	-	-	-	-	-	-	-	-	-	-	-	-	-	-	-	-	-	-
	1	-	-	-	-	-	-	-	-	-	-	-	-	-	-	-	-	-	-
	2	-	-	-	-	-	-	-	-	-	-	-	-	-	-	-	-	-	-
	3	-	-	-	-	-	-	-	-	-	-	-	-	-	-	-	-	-	-
	4	-	-	-	-	-	-	-	-	-	-	-	-	-	-	-	-	-	-
	5	-	-	-	-	-	-	-	-	-	-	-	-	-	-	-	-	-	-
	6	-	-	-	-	-	-	-	-	-	-	-	-	-	-	-	-	-	-
	7	-	-	-	-	-	-	-	-	-	-	-	-	-	-	-	-	-	-
	8	-	-	-	-	-	-	-	-	-	-	-	-	-	-	-	-	-	-
	9	-	-	-	-	-	-	-	-	-	-	-	-	-	-	-	-	-	-
	日合計	-	-	-	-	-	-	-	-	-	-	-	-	-	-	-	-	-	-
	9-10	-	-	-	-	-	-	-	-	-	-	-	-	-	-	-	-	-	-
	11	-	-	-	-	-	-	-	-	-	-	-	-	-	-	-	-	-	-
	12	-	-	-	-	-	-	-	-	-	-	-	-	-	-	-	-	-	-
	13	-	-	-	-	-	-	-	-	-	-	-	-	-	-	-	-	-	-
	14	-	-	-	-	-	-	-	-	-	-	-	-	-	-	-	-	-	-
	15	-	-	-	-	-	-	-	-	-	-	-	-	-	-	-	-	-	-
	16	-	-	-	-	-	-	-	-	-	-	-	-	-	-	-	-	-	-
	17	-	-	-	-	-	-	-	-	-	-	-	-	-	-	-	-	-	-
	18	-	-	-	-	-	-	-	-	-	-	-	-	-	-	-	-	-	-
	19	-	-	-	-	-	-	-	-	-	-	-	-	-	-	-	-	-	-
	20	-	-	-	-	-	-	-	-	-	-	-	-	-	-	-	-	-	-
14	21	-	-	-	-	-	-	-	-	-	-	-	-	-	-	-	-	-	-
日	22	-	-	-	-	-	-	-	-	-	-	-	-	-	-	-	-	-	-
	23	-	-	-	-	-	-	-	-	-	-	-	-	-	-	-	-	-	-
	0	-	-	-	-	-	-	-	-	-	-	-	-	-	-	-	-	-	-
	1	-	-	-	-	-	-	-	-	-	-	-	-	-	-	-	-	-	-
	2	-	-	-	-	-	-	-	-	-	-	-	-	-	-	-	-	-	-
	3	-	-	-	-	-	-	-	-	-	-	-	-	-	-	-	-	-	-
	4	-	-	-	-	-	-	-	-	-	-	-	-	-	-	-	-	-	-
	5	-	-	-	-	-	-	-	-	-	-	-	-	-	-	-	-	-	-
	6	-	-	-	-	-	-	-	-	-	-	-	-	-	-	-	-	-	-
	7	-	-	-	-	-	-	-	-	-	-	-	-	-	-	-	-	-	-
	8	-	-	-	-	-	-	-	-	-	-	-	-	-	-	-	-	-	-
	9	-	-	-	-	-	-	-	-	-	-	-	-	-	-	-	-	-	-
	日合計	-	-	-	-	-	-	-	-	-	-	-	-	-	-	-	-	-	-

近畿地方整備局 淀川水系 対象洪水観測所時雨量表

洪水	S47.9.13	魚谷峠	平野	水口	物言	小原	笠取山	天理	鷺家口	世木堰堤	荒冲橋	東本峠									
日	時	9-10																			
		11																			
		12																			
		13																			
		14																			
		15																			
		16																			
		17																			
		18																			
		19																			
		20																			
		21																			
		22																			
		23																			
		0																			
		1																			
		2																			
		3																			
		4																			
		5																			
		6																			
		7																			
		8																			
		9																			
		日合計																			
		9-10																			
		11																			
		12																			
		13																			
		14																			
		15																			
		16																			
		17																			
		18																			
		19																			
		20																			
		21																			
		22																			
		23																			
		0																			
		1																			
		2																			
		3																			
		4																			
		5																			
		6																			
		7																			
		8																			
		9																			
		日合計																			
		9-10																			
		11																			
		12																			
		13																			
		14																			
		15																			
		16																			
		17																			
		18																			
		19																			
		20																			
		21																			
		22																			
		23																			
		0																			
		1																			
		2																			
		3																			
		4																			
		5																			
		6																			
		7																			
		8																			
		9																			
		日合計																			



近畿地方整備局 淀川水系 対象洪水観測所時雨量表

洪水	S47.9.13	魚谷峠	平野	水口	物言	小原	笠取山	天理	鷺家口	世木堰堤	荒冲橋	東本梅						
日	時	9-10	-	-	-	-	-	-	-	-	-	-	-	-	-	-	-	-
		11	-	-	-	-	-	-	-	-	-	-	-	-	-	-	-	-
		12	-	-	-	-	-	-	-	-	-	-	-	-	-	-	-	-
		13	-	-	-	-	-	-	-	-	-	-	-	-	-	-	-	-
		14	-	-	-	-	-	-	-	-	-	-	-	-	-	-	-	-
		15	-	-	-	-	-	-	-	-	-	-	-	-	-	-	-	-
		16	-	-	-	-	-	-	-	-	-	-	-	-	-	-	-	-
		17	-	-	-	-	-	-	-	-	-	-	-	-	-	-	-	-
		18	-	-	-	-	-	-	-	-	-	-	-	-	-	-	-	-
		19	-	-	-	-	-	-	-	-	-	-	-	-	-	-	-	-
		20	-	-	-	-	-	-	-	-	-	-	-	-	-	-	-	-
		21	-	-	-	-	-	-	-	-	-	-	-	-	-	-	-	-
		22	-	-	-	-	-	-	-	-	-	-	-	-	-	-	-	-
		23	-	-	-	-	-	-	-	-	-	-	-	-	-	-	-	-
		0	-	-	-	-	-	-	-	-	-	-	-	-	-	-	-	-
		1	-	-	-	-	-	-	-	-	-	-	-	-	-	-	-	-
		2	-	-	-	-	-	-	-	-	-	-	-	-	-	-	-	-
		3	-	-	-	-	-	-	-	-	-	-	-	-	-	-	-	-
		4	-	-	-	-	-	-	-	-	-	-	-	-	-	-	-	-
		5	-	-	-	-	-	-	-	-	-	-	-	-	-	-	-	-
		6	-	-	-	-	-	-	-	-	-	-	-	-	-	-	-	-
		7	-	-	-	-	-	-	-	-	-	-	-	-	-	-	-	-
		8	-	-	-	-	-	-	-	-	-	-	-	-	-	-	-	-
		9	-	-	-	-	-	-	-	-	-	-	-	-	-	-	-	-
		日合計	-	-	-	-	-	-	-	-	-	-	-	-	-	-	-	-
		*総雨量	-	-	-	-	-	-	-	-	-	-	-	-	-	-	-	-

\*総雨量は一連降雨の合計

近畿地方整備局 淀川水系 対象洪水観測所時雨量表

洪水	S57.7.31	上弓削	赤北 (気)	黒田 (1.02)	上黒田	広河原 (1.6)	鎌倉 (1.3)	花背	榎	園部 (1.5)	園部 (気)	園部 (府)	殿田 (1.4)	新町 (0.5)	新庄 (0.4)	亀岡	亀岡 (0.7)	周山 (府)	周山 (0.3)	雲ヶ畑 (0.8)	上賀茂
日	9-10	-	0.0	0.0	-	0.0	-	-	-	-	0.0	-	-	0.0	0.0	-	0.0	-	0.0	0.0	-
	11	-	0.0	0.0	-	0.0	-	-	-	-	0.0	-	-	0.0	0.0	-	0.0	-	0.0	0.0	-
	12	-	0.0	0.0	-	0.0	-	-	-	-	0.0	-	-	0.0	0.0	-	0.0	-	0.0	0.0	-
	13	-	0.0	0.0	-	0.0	-	-	-	-	0.0	-	-	0.0	0.0	-	0.0	-	0.0	0.0	-
	14	-	0.0	0.0	-	0.0	-	-	-	-	0.0	-	-	0.0	0.0	-	0.0	-	0.0	0.0	-
	15	-	0.0	0.0	-	0.0	-	-	-	-	0.0	-	-	0.0	0.0	-	0.0	-	0.0	0.0	-
	16	-	0.0	0.0	-	0.0	-	-	-	-	0.0	-	-	0.0	0.0	-	0.0	-	0.0	0.0	-
	17	-	0.0	0.0	-	0.0	-	-	-	-	0.0	-	-	0.0	0.0	-	0.0	-	0.0	0.5	-
	18	-	0.0	0.0	-	0.0	-	-	-	-	0.0	-	-	0.0	0.0	-	0.0	-	0.0	0.0	-
	19	-	0.0	0.0	-	0.0	-	-	-	-	3.0	-	-	4.0	3.0	-	1.0	-	7.0	6.0	-
31	20	-	0.0	0.0	-	0.0	-	-	-	-	1.0	-	-	1.0	0.5	-	0.0	-	7.0	0.5	-
	21	-	0.0	0.5	-	0.5	-	-	-	-	0.0	-	-	0.0	0.5	-	0.0	-	0.5	0.5	-
日	22	-	0.0	0.0	-	0.0	-	-	-	-	0.0	-	-	0.0	0.0	-	0.0	-	0.0	0.0	-
	23	-	0.0	0.0	-	0.0	-	-	-	-	0.0	-	-	0.0	0.0	-	0.0	-	0.0	0.0	-
	0	-	0.0	0.0	-	0.0	-	-	-	-	0.0	-	-	0.0	0.0	-	0.0	-	0.0	0.0	-
	1	-	1.0	0.0	-	1.5	-	-	-	-	0.0	-	-	0.0	0.0	-	4.5	-	0.0	1.5	-
	2	-	8.0	0.5	-	3.5	-	-	-	-	0.0	-	-	12.0	17.0	-	3.0	-	3.5	0.0	-
	3	-	1.0	0.5	-	0.5	-	-	-	-	0.0	-	-	4.0	0.5	-	1.0	-	3.0	0.0	-
	4	-	0.0	0.0	-	0.5	-	-	-	-	0.0	-	-	0.0	0.5	-	1.0	-	0.0	1.5	-
	5	-	1.0	2.5	-	3.5	-	-	-	-	2.0	-	-	1.0	1.0	-	1.5	-	0.5	2.5	-
	6	-	0.0	1.0	-	3.0	-	-	-	-	1.0	-	-	1.0	1.0	-	2.0	-	0.5	1.5	-
	7	-	3.0	2.5	-	4.5	-	-	-	-	1.0	-	-	2.0	2.0	-	5.5	-	2.0	2.5	-
	8	-	2.0	4.0	-	5.0	-	-	-	-	8.0	-	-	5.0	4.5	-	14.0	-	2.5	4.0	-
	9	-	9.0	8.0	-	11.0	-	-	-	-	7.0	-	-	6.0	7.0	-	3.5	-	5.0	5.0	-
日合計		-	25.0	19.5	-	33.5	-	-	-	-	33.0	-	-	36.0	37.5	-	36.0	-	24.5	26.0	-
	9-10	-	7.0	5.5	-	4.0	-	-	-	-	3.0	-	-	4.0	3.0	-	3.5	-	6.5	10.5	-
	11	-	3.0	3.0	-	2.0	-	-	-	-	3.0	-	-	3.0	2.0	-	1.0	-	4.0	2.5	-
	12	-	4.0	4.0	-	5.0	-	-	-	-	3.0	-	-	3.0	2.5	-	3.0	-	2.0	4.0	-
	13	-	6.0	3.5	-	6.5	-	-	-	-	3.0	-	-	3.0	3.5	-	5.0	-	3.5	2.0	-
	14	-	2.0	3.0	-	6.5	-	-	-	-	4.0	-	-	5.0	4.0	-	7.5	-	5.5	1.0	-
	15	-	11.0	10.5	-	8.5	-	-	-	-	10.0	-	-	10.0	12.0	-	10.0	-	6.5	6.0	-
	16	-	8.0	9.5	-	7.5	-	-	-	-	7.0	-	-	7.0	7.0	-	2.5	-	8.5	5.0	-
	17	-	4.0	4.5	-	3.5	-	-	-	-	8.0	-	-	6.0	4.0	-	5.5	-	4.5	2.0	-
	18	-	4.0	4.0	-	5.0	-	-	-	-	5.0	-	-	3.0	4.5	-	2.5	-	1.5	1.0	-
	19	-	5.0	4.5	-	7.0	-	-	-	-	5.0	-	-	5.0	4.5	-	4.5	-	2.5	5.0	-
	20	-	7.0	8.5	-	15.5	-	-	-	-	6.0	-	-	6.0	5.0	-	4.0	-	5.5	5.0	-
	21	-	14.0	15.5	-	15.5	-	-	-	-	13.0	-	-	11.0	10.5	-	3.5	-	10.5	6.0	-
日	22	-	19.0	21.0	-	18.0	-	-	-	-	19.0	-	-	17.0	15.0	-	2.0	-	14.5	5.0	-
	23	-	24.0	21.0	-	30.0	-	-	-	-	25.0	-	-	18.0	14.0	-	3.5	-	19.5	5.0	-
	0	-	16.0	21.0	-	4.5	-	-	-	-	11.0	-	-	13.0	6.0	-	5.0	-	18.5	14.0	-
	1	-	9.0	11.0	-	14.0	-	-	-	-	9.0	-	-	10.0	5.5	-	3.5	-	6.0	11.0	-
	2	-	11.0	12.5	-	17.5	-	-	-	-	6.0	-	-	7.0	3.0	-	2.5	-	7.5	7.0	-
	3	-	2.0	2.5	-	4.5	-	-	-	-	2.0	-	-	2.0	1.5	-	1.0	-	3.5	2.0	-
	4	-	2.0	1.0	-	2.0	-	-	-	-	1.0	-	-	1.0	0.5	-	0.5	-	2.5	1.5	-
	5	-	1.0	1.5	-	2.0	-	-	-	-	1.0	-	-	1.0	1.0	-	0.5	-	1.0	1.0	-
	6	-	0.0	0.0	-	0.0	-	-	-	-	0.0	-	-	0.0	0.0	-	0.0	-	0.5	0.0	-
	7	-	0.0	0.0	-	0.5	-	-	-	-	0.0	-	-	0.0	0.0	-	0.0	-	0.0	0.0	-
	8	-	0.0	0.0	-	0.0	-	-	-	-	0.0	-	-	0.0	0.0	-	0.0	-	0.0	0.0	-
	9	-	0.0	0.0	-	0.0	-	-	-	-	0.0	-	-	0.0	0.0	-	0.0	-	0.0	0.0	-
日合計		-	159.0	167.5	-	178.5	-	-	-	-	144.0	-	-	136.0	109.0	-	71.0	-	134.5	96.5	-

近畿地方整備局 淀川水系 対象洪水観測所時間雨量表

洪水	S57.7.31	上弓削	赤北 (気)	黒田 (1.02)	上黒田	広河原 (1.6)	鎌倉 (1.3)	花背	榎	園部 (1.5)	園部 (気)	園部 (府)	殿田 (1.4)	新町 (0.5)	新庄 (0.4)	亀岡	亀岡 (0.7)	周山 (府)	周山 (0.3)	雲ヶ畑 (0.8)	上賀茂
日	9-10	-	0.0	0.0	0.0	0.0	0.0	-	-	0.0	0.0	-	-	0.0	0.0	-	0.0	0.0	0.0	0.0	0.0
	11	-	0.0	0.0	0.0	0.0	0.0	-	-	0.0	0.0	-	-	0.0	0.0	-	0.0	0.0	0.0	0.0	0.0
	12	-	0.0	0.0	0.0	0.0	0.0	-	-	0.0	0.0	-	-	0.0	0.0	-	0.0	0.0	0.0	0.0	0.0
	13	-	0.0	0.0	0.0	0.0	0.0	-	-	0.0	0.0	-	-	0.0	0.0	-	0.0	0.0	0.0	0.0	0.0
	14	-	0.0	0.0	0.0	0.0	0.0	-	-	0.0	0.0	-	-	0.0	0.0	-	0.0	0.0	0.0	0.0	0.0
	15	-	0.0	0.0	0.0	0.0	0.0	-	-	0.0	0.0	-	-	0.0	0.0	-	0.0	0.0	0.0	0.0	0.0
	16	-	0.0	0.0	0.0	0.0	0.0	-	-	0.0	0.0	-	-	0.0	0.0	-	0.0	0.0	0.0	0.0	0.0
	17	-	0.0	0.0	0.0	0.0	0.0	-	-	0.0	0.0	-	-	0.0	0.0	-	0.0	0.0	0.0	0.0	0.0
	18	-	0.0	0.0	0.0	0.0	0.0	-	-	0.0	0.0	-	-	0.0	0.0	-	0.0	0.0	0.0	0.0	0.0
	19	-	0.0	0.0	0.0	0.0	0.0	-	-	0.0	0.0	-	-	0.0	0.0	-	0.0	0.0	0.0	0.0	0.0
	20	-	0.0	0.0	0.0	0.0	0.0	-	-	0.0	0.0	-	-	0.0	0.0	-	0.0	0.0	0.0	0.0	0.0
2	21	-	0.0	0.0	0.0	0.0	0.0	-	-	0.0	0.0	-	-	0.0	0.0	-	0.0	0.0	0.0	0.0	0.0
日	22	-	0.0	0.0	0.0	0.0	0.0	-	-	0.0	0.0	-	-	0.0	0.0	-	0.0	0.0	0.0	0.0	0.0
	23	-	0.0	0.0	0.0	0.0	0.0	-	-	0.0	0.0	-	-	0.0	0.0	-	0.0	0.0	0.0	0.0	0.0
	0	-	0.0	0.0	0.0	0.0	0.0	-	-	0.0	0.0	-	-	0.0	0.0	-	0.0	0.0	0.0	0.0	0.0
	1	-	0.0	0.0	0.0	0.0	0.0	-	-	0.0	0.0	-	-	0.0	0.0	-	0.0	0.0	0.0	0.0	0.0
	2	-	0.0	0.0	0.0	0.0	0.0	-	-	0.0	0.0	-	-	0.0	0.0	-	0.0	0.0	0.0	0.0	0.0
	3	-	0.0	0.0	0.0	0.0	0.0	-	-	0.0	0.0	-	-	0.0	0.0	-	0.0	0.0	0.0	0.0	0.0
	4	-	0.0	0.0	0.0	0.0	0.0	-	-	0.0	0.0	-	-	0.0	0.0	-	0.0	0.0	0.0	0.0	0.0
	5	-	0.0	0.0	0.0	0.0	0.0	-	-	0.0	0.0	-	-	0.0	0.0	-	0.0	0.0	0.0	0.0	0.0
	6	-	0.0	0.0	0.0	0.0	0.0	-	-	0.0	0.0	-	-	0.0	0.0	-	0.0	0.0	0.0	0.0	0.0
	7	-	0.0	0.0	0.0	0.0	0.0	-	-	0.0	0.0	-	-	0.0	0.0	-	0.0	0.0	0.0	0.0	0.0
	8	-	0.0	0.0	0.0	0.0	0.0	-	-	0.0	0.0	-	-	0.0	0.0	-	0.0	0.0	0.0	0.0	0.0
	9	-	0.0	0.0	0.0	0.0	0.0	-	-	0.0	0.0	-	-	0.0	0.0	-	0.0	0.0	0.0	0.0	0.0
日合計		-	0.0	0.0	0.0	0.0	0.0	-	-	0.0	0.0	-	-	0.0	0.0	-	0.0	0.0	0.0	0.0	0.0
	9-10	-	0.0	0.0	0.0	0.0	0.0	-	-	0.0	0.0	-	-	0.0	0.0	-	0.0	0.0	0.0	0.0	0.0
	11	-	0.0	0.0	0.0	0.0	0.0	-	-	0.0	0.0	-	-	0.0	0.0	-	0.0	0.0	0.0	0.0	0.0
	12	-	0.0	0.0	0.0	0.5	0.0	-	-	0.0	0.0	-	-	0.0	0.0	-	0.0	0.0	0.0	0.0	0.0
	13	-	0.0	0.0	0.0	0.0	0.0	-	-	0.0	0.0	-	-	0.0	0.0	-	0.0	0.0	0.0	0.0	0.0
	14	-	0.0	0.0	0.0	0.0	0.0	-	-	0.0	0.0	-	-	0.0	0.0	-	0.0	0.0	0.0	0.0	0.0
	15	-	0.0	0.0	0.0	0.0	0.0	-	-	0.0	0.0	-	-	0.0	0.0	-	0.0	0.0	0.0	0.0	0.0
	16	-	0.0	0.0	0.0	0.0	0.0	-	-	0.0	0.0	-	-	0.0	0.0	-	0.0	0.0	0.0	0.0	0.0
	17	-	0.0	0.0	0.0	0.0	0.0	-	-	0.0	0.0	-	-	0.0	0.0	-	0.0	0.0	0.0	0.0	0.0
	18	-	0.0	0.0	0.0	0.0	0.0	-	-	0.0	0.0	-	-	0.0	0.0	-	0.0	0.0	0.0	0.0	0.0
	19	-	0.0	0.0	0.0	0.0	0.0	-	-	0.0	0.0	-	-	0.0	0.0	-	0.0	0.0	0.0	0.0	0.0
	20	-	0.0	0.0	0.0	0.0	0.0	-	-	0.0	0.0	-	-	0.0	0.0	-	0.0	0.0	0.0	0.0	0.0
	21	-	0.0	0.0	0.0	0.0	0.0	-	-	0.0	0.0	-	-	0.0	0.0	-	0.0	0.0	0.0	0.0	0.0
	22	-	0.0	0.0	0.0	0.0	0.0	-	-	0.0	0.0	-	-	0.0	0.0	-	0.0	0.0	0.0	0.0	0.0
	23	-	0.0	0.0	0.0	0.0	0.0	-	-	0.0	0.0	-	-	0.0	0.0	-	0.0	0.0	0.0	0.0	0.0
	0	-	0.0	0.0	0.0	0.0	0.0	-	-	0.0	0.0	-	-	0.0	0.0	-	0.0	0.0	0.0	0.0	0.0
	1	-	0.0	0.0	0.0	0.0	0.0	-	-	0.0	0.0	-	-	0.0	0.0	-	0.0	0.0	0.0	0.0	0.0
	2	-	0.0	0.0	0.0	0.0	0.0	-	-	0.0	0.0	-	-	0.0	0.0	-	0.0	0.0	0.0	0.0	0.0
	3	-	0.0	0.0	0.0	0.0	0.0	-	-	0.0	0.0	-	-	0.0	0.0	-	0.0	0.0	0.0	0.0	0.0
	4	-	0.0	0.0	0.0	0.0	0.0	-	-	0.0	0.0	-	-	0.0	0.0	-	0.0	0.0	0.0	0.0	0.0
	5	-	0.0	0.0	0.0	0.0	0.0	-	-	0.0	0.0	-	-	0.0	0.0	-	0.0	0.0	0.0	0.0	0.0
	6	-	0.0	0.0	0.0	0.0	0.0	-	-	0.0	0.0	-	-	0.0	0.0	-	0.0	0.0	0.0	0.0	0.0
	7	-	0.0	0.0	0.0	0.0	0.0	-	-	0.0	0.0	-	-	0.0	0.0	-	0.0	0.0	0.0	0.0	0.0
	8	-	0.0	0.0	0.0	0.0	0.0	-	-	0.0	0.0	-	-	0.0	0.0	-	0.0	0.0	0.0	0.0	0.0
	9	-	0.0	0.0	0.0	0.0	0.0	-	-	0.0	0.0	-	-	0.0	0.0	-	0.0	0.0	0.0	0.0	0.0
日合計		-	0.0	0.0	0.0	0.5	0.0	-	-	0.0	0.0	-	-	0.0	0.0	-	0.0	0.0	0.0	0.0	0.0

近畿地方整備局 淀川水系 対象洪水観測所時間雨量表

洪水	S57.7.31	高麗川橋	上弓削	京北 (気)	黒田 (1.0.2)	上黒田	広河原 (1.6)	鎌倉 (1.3)	花背	榎	園部 (1.5)	園部 (気)	園部 (府)	殿田 (1.4)	新町 (0.5)	新庄 (0.4)	亀岡	亀岡 (0.7)	周山 (府)	周山 (0.3)	雲ヶ畑 (0.8)	上賀茂
日	9-10	-	-	0.0	0.0	-	0.0	-	-	-	-	0.0	-	-	0.0	0.0	-	0.0	-	0.0	0.0	-
	11	-	-	0.0	0.0	-	0.0	-	-	-	-	0.0	-	-	0.0	0.0	-	0.0	-	0.0	0.0	-
	12	-	-	0.0	0.0	-	0.0	-	-	-	-	0.0	-	-	0.0	0.0	-	0.0	-	0.0	0.0	-
	13	-	-	0.0	0.0	-	0.0	-	-	-	-	0.0	-	-	0.0	0.0	-	0.0	-	0.0	0.0	-
	14	-	-	0.0	0.0	-	0.0	-	-	-	-	0.0	-	-	0.0	0.0	-	0.0	-	0.0	0.0	-
	15	-	-	0.0	0.0	-	0.0	-	-	-	-	0.0	-	-	0.0	0.0	-	0.0	-	0.0	0.0	-
	16	-	-	0.0	0.0	-	0.0	-	-	-	-	0.0	-	-	0.0	0.0	-	0.0	-	0.0	0.0	-
	17	-	-	0.0	0.0	-	0.0	-	-	-	-	0.0	-	-	0.0	0.0	-	0.0	-	0.0	0.0	-
	18	-	-	0.0	0.0	-	0.0	-	-	-	-	0.0	-	-	0.0	0.0	-	0.0	-	0.0	0.0	-
	19	-	-	0.0	0.0	-	0.0	-	-	-	-	0.0	-	-	0.0	0.0	-	0.0	-	0.0	0.0	-
4	20	-	-	0.0	0.0	-	0.0	-	-	-	-	0.0	-	-	0.0	0.0	-	0.0	-	0.0	0.0	-
	21	-	-	0.0	0.0	-	0.0	-	-	-	-	0.0	-	-	0.0	0.0	-	0.0	-	0.0	0.0	-
	22	-	-	0.0	0.0	-	0.0	-	-	-	-	0.0	-	-	0.0	0.0	-	0.0	-	0.0	0.0	-
	23	-	-	0.0	0.0	-	0.0	-	-	-	-	0.0	-	-	0.0	0.0	-	0.0	-	0.0	0.0	-
	0	-	-	0.0	0.0	-	0.0	-	-	-	-	0.0	-	-	0.0	0.0	-	0.0	-	0.0	0.0	-
	1	-	-	0.0	0.0	-	0.0	-	-	-	-	0.0	-	-	0.0	0.0	-	0.0	-	0.0	0.0	-
	2	-	-	0.0	0.0	-	0.0	-	-	-	-	0.0	-	-	0.0	0.0	-	0.0	-	0.0	0.0	-
	3	-	-	0.0	0.0	-	0.0	-	-	-	-	0.0	-	-	0.0	0.0	-	0.0	-	0.0	0.0	-
	4	-	-	0.0	0.0	-	0.0	-	-	-	-	0.0	-	-	0.0	0.0	-	0.0	-	0.0	0.0	-
	5	-	-	0.0	0.0	-	0.0	-	-	-	-	0.0	-	-	0.0	0.0	-	0.0	-	0.0	0.0	-
	6	-	-	0.0	0.0	-	0.0	-	-	-	-	0.0	-	-	0.0	0.0	-	0.0	-	0.0	0.0	-
	7	-	-	0.0	0.0	-	0.0	-	-	-	-	0.0	-	-	0.0	0.0	-	0.0	-	0.0	0.0	-
	8	-	-	0.0	0.0	-	0.0	-	-	-	-	0.0	-	-	0.0	0.0	-	0.0	-	0.0	0.0	-
	9	-	-	0.0	0.0	-	0.0	-	-	-	-	0.0	-	-	0.0	0.0	-	0.0	-	0.0	0.0	-
日合計		-	-	184.0	187.0	-	212.3	-	-	-	-	167.0	-	-	172.0	146.5	-	107.0	-	193.0	122.5	-
*総雨量		-	-																			

\*総雨量は一連降雨の合計

近畿地方整備局 淀川水系 対象洪水観測所時間雨量表

洪水 日 時	S57.7.31 京都 (気)	京都 (0.1)	花背 (気)	花背峠 (気)	大原	比叡山 (0.9)	香垣 (水)	歌垣 (7.5)	余野	箕面 (気)	西別院 (0.6)	山崎 (3.0)	長岡京 (気)	乙訓	八幡 (7.0)	八幡	巨椋池 (3.5)	松井 (6.9)	宇治	小栗栖	勸修寺
9-10	0.0	-	0.0	0.0	-	0.0	-	0.0	-	-	0.0	0.0	0.0	-	-	-	0.0	0.0	0.0	0.0	-
11	0.0	-	0.0	0.0	-	0.0	-	0.0	-	-	0.0	0.0	0.0	-	-	-	0.0	0.0	0.0	0.0	-
12	0.0	-	0.0	0.0	-	0.0	-	0.0	-	-	0.0	0.0	0.0	-	-	-	0.0	0.0	0.0	0.0	-
13	0.0	-	0.0	0.0	-	0.0	-	0.0	-	-	0.0	0.0	0.0	-	-	-	0.0	0.0	0.0	0.0	-
14	0.0	-	0.0	0.0	-	0.0	-	0.0	-	-	0.0	0.0	0.0	-	-	-	0.0	0.0	0.0	0.0	-
15	0.0	-	0.0	0.0	-	0.0	-	0.0	-	-	0.0	0.0	0.0	-	-	-	0.0	0.0	0.0	0.0	-
16	0.0	-	0.0	0.0	-	0.0	-	0.0	-	-	0.0	0.0	0.0	-	-	-	0.0	0.0	0.0	0.0	-
17	0.0	-	0.0	0.0	-	0.0	-	0.0	-	-	0.0	0.0	0.0	-	-	-	0.0	0.0	0.0	0.0	-
18	0.0	-	0.0	0.0	-	0.0	-	0.0	-	-	0.0	18.0	7.0	-	-	-	8.0	6.0	0.0	0.0	-
19	0.0	-	0.0	0.0	-	0.0	-	2.5	-	-	0.0	0.0	2.0	-	-	-	0.5	0.5	0.0	0.0	-
20	0.0	-	1.5	1.0	-	0.5	-	0.0	-	-	0.0	0.0	0.0	-	-	-	0.5	0.0	0.0	0.0	-
21	0.0	-	0.0	0.0	-	0.0	-	0.0	-	-	0.0	0.0	0.0	-	-	-	0.0	0.0	0.0	0.0	-
22	0.0	-	0.0	0.0	-	0.0	-	0.0	-	-	0.0	0.0	0.0	-	-	-	0.0	0.0	0.0	0.0	-
23	0.0	-	0.0	0.0	-	0.0	-	0.0	-	-	0.0	0.5	0.0	-	-	-	0.0	0.0	0.0	0.0	-
0	0.0	-	0.0	0.0	-	0.0	-	0.0	-	-	0.0	0.0	0.0	-	-	-	0.0	0.0	0.0	0.0	-
1	0.0	-	2.5	2.0	-	0.5	-	0.0	-	-	0.0	0.0	0.0	-	-	-	0.0	0.0	0.0	0.0	-
2	0.0	-	0.5	0.0	-	0.0	-	0.0	-	-	0.0	5.0	1.0	-	-	-	1.0	0.5	0.0	0.0	-
3	0.0	-	0.0	0.0	-	1.0	-	0.0	-	-	0.0	0.5	1.0	-	-	-	0.5	1.0	1.0	1.0	-
4	4.0	-	2.0	2.0	-	7.5	-	1.0	-	-	2.0	3.5	4.0	-	-	-	6.0	7.5	6.0	6.0	-
5	4.0	-	7.0	10.0	-	3.5	-	2.0	-	-	2.0	2.0	2.0	-	-	-	3.0	2.0	4.0	4.0	-
6	1.0	-	2.5	3.0	-	1.5	-	1.5	-	-	2.0	3.5	3.0	-	-	-	2.5	4.0	1.0	1.0	-
7	5.0	-	3.5	3.0	-	8.5	-	2.5	-	-	4.0	8.5	11.0	-	-	-	12.0	21.0	30.0	30.0	-
8	18.0	-	11.0	8.0	-	11.0	-	13.5	-	-	15.0	17.0	14.0	-	-	-	12.0	8.0	4.5	4.5	-
9	1.0	-	6.0	7.0	-	2.0	-	14.5	-	-	12.0	1.5	1.0	-	-	-	0.0	0.0	0.0	0.0	-
日合計	78.0	-	132.0	120.0	-	92.5	-	119.5	-	-	122.0	85.0	86.0	-	-	-	84.0	97.0	123.0	123.0	-
9-10	1.0	-	5.5	7.0	-	36.0	-	37.5	-	-	37.0	60.0	45.0	-	-	-	46.0	50.5	46.5	46.5	-
11	3.0	-	3.0	3.0	-	7.0	-	2.5	-	-	2.0	1.0	2.0	-	-	-	1.0	2.0	3.0	3.0	-
12	4.0	-	4.5	4.0	-	2.5	-	2.5	-	-	2.0	0.0	1.0	-	-	-	1.5	1.5	2.0	2.0	-
13	1.0	-	3.0	4.0	-	3.5	-	2.0	-	-	3.0	2.0	2.0	-	-	-	2.0	2.5	2.5	2.5	-
14	2.0	-	3.0	4.0	-	3.0	-	4.0	-	-	3.0	3.0	1.0	-	-	-	1.0	2.0	2.0	2.0	-
15	9.0	-	5.5	3.0	-	4.5	-	5.0	-	-	4.0	4.0	5.0	-	-	-	3.5	3.5	5.5	5.5	-
16	4.0	-	6.5	6.0	-	7.0	-	6.0	-	-	5.0	4.5	3.0	-	-	-	4.5	6.0	6.5	6.5	-
17	3.0	-	2.0	2.0	-	3.5	-	5.0	-	-	5.0	4.0	4.0	-	-	-	4.0	6.5	8.0	8.0	-
18	4.0	-	2.5	3.0	-	2.0	-	7.5	-	-	6.0	5.5	4.0	-	-	-	4.5	7.0	8.0	8.0	-
19	5.0	-	5.5	5.0	-	6.5	-	6.5	-	-	9.0	7.0	8.0	-	-	-	6.0	9.5	11.0	11.0	-
20	8.0	-	6.0	5.0	-	5.5	-	9.5	-	-	12.0	9.5	9.0	-	-	-	9.5	12.0	13.5	13.5	-
21	8.0	-	9.0	7.0	-	7.0	-	12.0	-	-	17.0	9.5	10.0	-	-	-	9.0	9.5	14.0	14.0	-
22	5.0	-	8.5	7.0	-	7.0	-	8.0	-	-	7.0	7.5	6.0	-	-	-	8.0	8.0	13.0	13.0	-
23	3.0	-	10.0	6.0	-	3.5	-	14.5	-	-	9.0	4.0	3.0	-	-	-	3.5	2.5	5.0	5.0	-
0	4.0	-	26.0	22.0	-	6.0	-	10.0	-	-	10.0	2.5	2.0	-	-	-	4.5	3.5	3.0	3.0	-
1	4.0	-	10.5	11.0	-	9.0	-	6.5	-	-	8.0	5.0	3.0	-	-	-	4.0	3.5	12.0	12.0	-
2	4.0	-	10.0	9.0	-	4.0	-	5.0	-	-	7.0	3.5	6.0	-	-	-	2.5	2.5	5.0	5.0	-
3	3.0	-	3.0	3.0	-	2.0	-	1.0	-	-	2.0	1.5	3.0	-	-	-	2.0	1.0	1.0	1.0	-
4	1.0	-	1.5	2.0	-	1.0	-	1.5	-	-	1.0	1.5	1.0	-	-	-	0.5	0.5	2.5	2.5	-
5	2.0	-	1.5	2.0	-	1.5	-	0.0	-	-	1.0	0.5	1.0	-	-	-	0.5	0.5	0.0	0.0	-
6	0.0	-	0.0	0.0	-	0.0	-	0.0	-	-	0.0	0.0	0.0	-	-	-	0.5	0.0	0.0	0.0	-
7	0.0	-	0.0	0.0	-	0.0	-	0.0	-	-	0.0	0.0	0.0	-	-	-	0.0	0.0	0.0	0.0	-
8	0.0	-	0.0	0.0	-	0.0	-	0.0	-	-	0.0	0.0	0.0	-	-	-	0.0	0.0	0.0	0.0	-
9	0.0	-	0.0	0.0	-	0.0	-	0.0	-	-	0.0	0.0	0.0	-	-	-	0.0	0.0	0.0	0.0	-

近畿地方整備局 淀川水系 対象洪水観測所時間雨量表

洪水 日 時	SS7.7.31 京都 (気)	京都 (0.1)	花背峰 (気)	大原	比叡山 (0.9)	香垣 (水)	歌垣 (7.5)	余野	箕面 (気)	西別院 (0.6)	山崎 (3.0)	長岡京 (気)	乙訓	八幡 (7.0)	八幡	巨椋池 (3.5)	松井 (6.9)	宇治	小栗栖	勸修寺
9-10	0.0	0.0	0.0	-	0.0	-	0.0	-	-	0.0	0.0	0.0	-	-	-	0.0	0.0	-	0.0	-
11	0.0	0.0	0.0	-	0.0	-	0.0	-	-	0.0	0.0	0.0	-	-	-	0.0	0.0	-	0.0	-
12	0.0	0.0	0.0	-	0.0	-	0.0	-	-	0.0	0.0	0.0	-	-	-	0.0	0.0	-	0.0	-
13	0.0	0.0	0.0	-	0.0	-	0.0	-	-	0.0	0.0	0.0	-	-	-	0.0	0.0	-	0.0	-
14	0.0	0.0	0.0	-	0.0	-	0.0	-	-	0.0	0.0	0.0	-	-	-	0.0	0.0	-	0.0	-
15	0.0	0.0	0.0	-	0.0	-	0.0	-	-	0.0	0.0	0.0	-	-	-	0.0	0.0	-	0.0	-
16	0.0	0.0	0.0	-	0.0	-	0.0	-	-	0.0	0.0	0.0	-	-	-	0.0	0.0	-	0.0	-
17	0.0	0.0	0.0	-	0.0	-	0.0	-	-	0.0	0.0	0.0	-	-	-	0.0	0.0	-	0.0	-
18	0.0	0.0	0.0	-	0.0	-	0.0	-	-	0.0	0.0	0.0	-	-	-	0.0	0.0	-	0.0	-
19	0.0	0.0	0.0	-	0.0	-	0.0	-	-	0.0	0.0	0.0	-	-	-	0.0	0.0	-	0.0	-
20	0.0	0.0	0.0	-	0.0	-	0.0	-	-	0.0	0.0	0.0	-	-	-	0.0	0.0	-	0.0	-
21	0.0	0.0	0.0	-	0.0	-	0.0	-	-	0.0	0.0	0.0	-	-	-	0.0	0.0	-	0.0	-
22	0.0	0.0	0.0	-	0.0	-	0.0	-	-	0.0	0.0	0.0	-	-	-	0.0	0.0	-	0.0	-
23	0.0	0.0	0.0	-	0.0	-	0.0	-	-	0.0	0.0	0.0	-	-	-	0.0	0.0	-	0.0	-
0	0.0	0.0	0.0	-	0.0	-	0.0	-	-	0.0	0.0	0.0	-	-	-	0.0	0.0	-	0.0	-
1	0.0	0.0	0.0	-	0.0	-	0.0	-	-	0.0	0.0	0.0	-	-	-	0.0	0.0	-	0.0	-
2	0.0	0.0	0.0	-	0.0	-	0.0	-	-	0.0	0.0	0.0	-	-	-	0.0	0.0	-	0.0	-
3	0.0	0.0	0.0	-	0.0	-	0.0	-	-	0.0	0.0	0.0	-	-	-	0.0	0.0	-	0.0	-
4	0.0	0.0	0.0	-	0.0	-	0.0	-	-	0.0	0.0	0.0	-	-	-	0.0	0.0	-	0.0	-
5	0.0	0.0	0.0	-	0.0	-	0.0	-	-	0.0	0.0	0.0	-	-	-	0.0	0.0	-	0.0	-
6	0.0	0.0	0.0	-	0.0	-	0.0	-	-	0.0	0.0	0.0	-	-	-	0.0	0.0	-	0.0	-
7	1.0	0.0	0.0	-	0.0	-	0.0	-	-	0.0	0.0	0.0	-	-	-	0.0	0.0	-	0.0	-
8	2.0	0.0	0.0	-	0.0	-	0.0	-	-	0.0	0.0	0.0	-	-	-	0.0	0.0	-	0.0	-
9	1.0	0.0	0.0	-	0.0	-	0.0	-	-	0.0	0.0	0.0	-	-	-	0.0	0.0	-	0.0	-
日合計	4.0	0.0	0.0	-	5.5	-	0.0	-	-	0.0	34.5	18.0	-	-	-	25.0	15.0	-	19.5	-
9-10	0.0	0.0	0.0	-	0.5	-	0.0	-	-	0.0	0.0	0.0	-	-	-	0.5	3.5	-	1.0	-
11	0.0	0.0	0.0	-	1.0	-	0.0	-	-	0.0	0.0	1.0	-	-	-	0.5	1.5	-	0.0	-
12	0.0	0.0	1.0	-	0.0	-	0.0	-	-	0.0	0.0	0.0	-	-	-	0.0	0.0	-	0.0	-
13	0.0	0.0	0.0	-	0.0	-	0.0	-	-	0.0	0.0	0.0	-	-	-	0.0	0.0	-	0.0	-
14	0.0	0.0	0.0	-	0.0	-	0.0	-	-	0.0	0.0	0.0	-	-	-	0.0	0.0	-	0.0	-
15	0.0	0.0	0.0	-	0.0	-	0.0	-	-	0.0	0.0	0.0	-	-	-	0.0	0.0	-	0.0	-
16	0.0	0.0	0.0	-	0.0	-	0.0	-	-	0.0	0.0	0.0	-	-	-	0.0	0.0	-	0.0	-
17	0.0	0.0	0.0	-	0.0	-	0.0	-	-	0.0	0.0	0.0	-	-	-	0.0	0.0	-	0.0	-
18	0.0	0.0	0.0	-	0.0	-	0.0	-	-	0.0	0.0	0.0	-	-	-	0.0	0.0	-	0.0	-
19	0.0	0.0	0.0	-	0.0	-	0.0	-	-	0.0	0.0	0.0	-	-	-	0.0	0.0	-	0.0	-
20	0.0	0.0	0.0	-	0.0	-	0.0	-	-	0.0	0.0	0.0	-	-	-	0.0	0.0	-	0.0	-
21	0.0	0.0	0.0	-	0.0	-	0.0	-	-	0.0	0.0	0.0	-	-	-	0.0	0.0	-	0.0	-
22	0.0	0.0	0.0	-	0.0	-	0.0	-	-	0.0	0.0	0.0	-	-	-	0.5	0.5	-	0.0	-
23	0.0	0.0	0.0	-	0.0	-	0.0	-	-	0.0	0.0	0.0	-	-	-	0.0	0.0	-	0.0	-
0	0.0	0.0	0.0	-	0.0	-	0.0	-	-	0.0	0.0	0.0	-	-	-	0.0	0.0	-	0.0	-
1	0.0	0.0	0.0	-	0.0	-	0.0	-	-	0.0	0.0	0.0	-	-	-	0.0	0.0	-	0.0	-
2	0.0	0.0	0.0	-	0.0	-	0.0	-	-	0.0	0.0	0.0	-	-	-	0.0	0.0	-	0.0	-
3	0.0	0.0	0.0	-	0.0	-	0.0	-	-	0.0	0.0	0.0	-	-	-	0.0	0.0	-	0.0	-
4	0.0	0.0	0.0	-	0.0	-	0.0	-	-	0.0	0.0	0.0	-	-	-	0.0	0.0	-	0.0	-
5	0.0	0.0	0.0	-	0.0	-	0.0	-	-	0.0	0.0	0.0	-	-	-	0.0	0.0	-	0.0	-
6	0.0	0.0	0.0	-	0.0	-	0.0	-	-	0.0	0.0	0.0	-	-	-	0.0	0.0	-	0.0	-
7	0.0	0.0	0.0	-	0.0	-	0.0	-	-	0.0	0.0	0.0	-	-	-	0.0	0.0	-	0.0	-
8	0.0	0.0	0.0	-	0.0	-	0.0	-	-	0.0	0.0	0.0	-	-	-	0.0	0.0	-	0.0	-
9	0.0	0.0	0.0	-	0.0	-	0.0	-	-	0.0	0.0	0.0	-	-	-	0.0	0.0	-	0.0	-
日合計	0.0	0.5	1.0	-	1.5	-	0.0	-	-	0.0	0.0	1.0	-	-	-	4.0	5.3	-	4.5	-

近畿地方整備局 淀川水系 対象洪水観測所時雨量表

洪水日	時	S57.7.31 京都(気)	京都 (0.1)	花背 (気)	花背峠 (気)	大原	比叡山 (0.9)	香垣 (水)	歌垣 (7.5)	余野	箕面 (気)	西別院 (0.6)	山崎 (3.0)	長岡京 (気)	乙訓	八幡 (7.0)	八幡	巨椋池 (3.5)	松井 (6.9)	宇治	小栗栖	勸修寺
	9-10	0.0	-	0.0	0.0	-	0.0	-	0.0	-	-	0.0	0.0	0.0	-	-	-	0.0	0.0	-	0.0	-
	11	0.0	-	0.0	0.0	-	0.0	-	0.0	-	-	0.0	0.0	0.0	-	-	-	0.0	0.0	-	0.0	-
	12	0.0	-	0.0	0.0	-	0.0	-	0.0	-	-	0.0	0.0	0.0	-	-	-	0.0	0.0	-	0.0	-
	13	0.0	-	0.0	0.0	-	0.0	-	0.0	-	-	0.0	0.0	0.0	-	-	-	0.0	0.0	-	0.0	-
	14	0.0	-	0.0	0.0	-	0.0	-	0.0	-	-	0.0	0.0	0.0	-	-	-	0.0	0.0	-	0.0	-
	15	0.0	-	0.0	0.0	-	0.0	-	0.0	-	-	0.0	0.0	0.0	-	-	-	0.0	0.0	-	0.0	-
	16	0.0	-	0.0	0.0	-	0.0	-	0.0	-	-	0.0	0.0	0.0	-	-	-	0.0	0.0	-	0.0	-
	17	0.0	-	0.0	0.0	-	0.0	-	0.0	-	-	0.0	0.0	0.0	-	-	-	0.0	0.0	-	0.0	-
	18	0.0	-	0.0	0.0	-	0.0	-	0.0	-	-	0.0	0.0	0.0	-	-	-	0.0	0.0	-	0.0	-
	19	0.0	-	0.0	0.0	-	0.0	-	0.0	-	-	0.0	0.0	0.0	-	-	-	0.0	0.0	-	0.0	-
4	20	0.0	-	0.0	0.0	-	0.0	-	0.0	-	-	0.0	0.0	0.0	-	-	-	0.0	0.0	-	0.0	-
	21	0.0	-	0.0	0.0	-	0.0	-	0.0	-	-	0.0	0.0	0.0	-	-	-	0.0	0.0	-	0.0	-
	22	0.0	-	0.0	0.0	-	0.0	-	0.0	-	-	0.0	0.0	0.0	-	-	-	0.0	0.0	-	0.0	-
	23	0.0	-	0.0	0.0	-	0.0	-	0.0	-	-	0.0	0.0	0.0	-	-	-	0.0	0.0	-	0.0	-
	0	0.0	-	0.0	0.0	-	0.0	-	0.0	-	-	0.0	0.0	0.0	-	-	-	0.0	0.0	-	0.0	-
	1	0.0	-	0.0	0.0	-	0.0	-	0.0	-	-	0.0	0.0	0.0	-	-	-	0.0	0.0	-	0.0	-
	2	0.0	-	0.0	0.0	-	0.0	-	0.0	-	-	0.0	0.0	0.0	-	-	-	0.0	0.0	-	0.0	-
	3	0.0	-	0.0	0.0	-	0.0	-	0.0	-	-	0.0	0.0	0.0	-	-	-	0.0	0.0	-	0.0	-
	4	0.0	-	0.0	0.0	-	0.0	-	0.0	-	-	0.0	0.0	0.0	-	-	-	0.0	0.0	-	0.0	-
	5	0.0	-	0.0	0.0	-	0.0	-	0.0	-	-	0.0	0.0	0.0	-	-	-	0.0	0.0	-	0.0	-
	6	0.0	-	0.0	0.0	-	0.0	-	0.0	-	-	0.0	0.0	0.0	-	-	-	0.0	0.0	-	0.0	-
	7	0.0	-	0.0	0.0	-	0.0	-	0.0	-	-	0.0	0.0	0.0	-	-	-	0.0	0.0	-	0.0	-
	8	0.0	-	0.0	0.0	-	0.0	-	0.0	-	-	0.0	0.0	0.0	-	-	-	0.0	0.0	-	0.0	-
	9	0.0	-	0.0	0.0	-	0.0	-	0.0	-	-	0.0	0.0	0.0	-	-	-	0.0	0.0	-	0.0	-
	日合計	0.0	-	0.0	0.0	-	0.0	-	0.0	-	-	0.0	0.0	0.0	-	-	-	0.0	0.0	-	0.0	-
	*総雨量	115.0	-	169.0	157.0	-	136.3	-	157.0	-	-	159.0	179.5	150.0	-	-	-	159.0	198.0	-	199.5	-

\*総雨量は一連降雨の合計

近畿地方整備局 淀川水系 阿養洪水観測所時間雨量表

洪水 日 時	SS7.7.31 山科 (0.1)	天ヶ瀬 (3.0)	笠取 (2.8)	西堂取 (2.8)	荒木	大津 (5.0)	瀬田川 (2.7)	宮村 (2.8)	田代	信楽 (県)	雲井 (2.4)	信楽 (気)	横山 (6.0)	新田 (1.9)	玉滝 (5.5)	甲賀	柘植 (5.4)	土山 (気)	枚方 (3.1)	枚方 (気)	生駒山 (気)	
9-10	0.0	0.0	0.0	0.0	0.0	0.0	0.0	0.0	0.0	0.0	0.0	0.0	0.0	0.0	0.0	0.0	0.0	0.0	0.0	0.0	0.0	0.0
11	0.0	0.0	0.0	0.0	0.0	0.0	0.0	0.0	0.0	0.0	0.0	0.0	0.0	0.0	0.0	0.0	0.0	0.0	0.0	0.0	0.0	0.0
12	0.0	0.0	0.0	0.0	0.0	0.0	0.0	0.0	0.0	0.0	0.0	0.0	0.0	0.0	0.0	0.0	0.0	0.0	0.0	0.0	0.0	0.0
13	0.0	0.0	0.0	0.0	0.0	0.0	0.0	0.0	0.0	0.0	0.0	0.0	0.0	0.0	0.0	0.0	0.0	0.0	0.0	0.0	0.0	0.0
14	0.0	0.0	0.0	0.0	0.0	0.0	0.0	0.0	0.0	0.0	0.0	0.0	0.0	0.0	0.0	0.0	0.0	0.0	0.0	0.0	0.0	0.0
15	0.0	0.0	0.0	0.0	0.0	0.0	0.0	0.0	0.0	0.0	0.0	0.0	0.0	0.0	0.0	0.0	0.0	0.0	0.0	0.0	0.0	0.0
16	0.0	0.0	0.0	0.0	0.0	0.0	0.0	0.0	0.0	0.0	0.0	0.0	0.0	0.0	0.0	0.0	0.0	0.0	0.0	0.0	0.0	0.0
17	0.0	0.0	0.0	0.0	0.0	0.0	0.0	0.0	0.0	0.0	0.0	0.0	0.0	0.0	0.0	0.0	0.0	0.0	0.0	0.0	0.0	0.0
18	0.0	1.0	0.0	0.0	0.0	4.0	0.0	0.0	0.0	0.0	0.0	0.0	0.0	0.0	0.0	0.0	0.0	0.0	1.0	23.0	0.0	0.0
19	0.0	0.0	0.0	0.0	0.0	0.0	0.0	0.0	0.0	0.0	0.0	0.0	0.0	0.0	0.0	0.0	0.0	0.0	0.0	0.0	0.0	0.0
20	0.5	0.0	0.0	0.0	0.0	1.0	0.0	0.0	0.0	0.0	0.0	0.0	0.0	0.0	0.0	0.0	0.0	0.0	0.0	0.0	0.0	0.0
21	0.0	0.0	0.0	0.0	0.0	0.0	0.0	0.0	0.0	0.0	0.0	0.0	0.0	0.0	0.0	0.0	0.0	0.0	0.0	0.0	0.0	0.0
22	0.0	0.0	0.0	0.0	0.0	0.0	0.0	0.0	0.0	0.0	0.0	0.0	0.0	0.0	0.0	0.0	0.0	0.0	0.0	0.0	0.0	0.0
23	0.0	0.0	0.0	0.0	0.0	0.0	0.0	0.0	0.0	0.0	0.0	0.0	0.0	0.0	0.0	0.0	0.0	0.0	0.0	0.0	0.0	0.0
0	0.0	0.0	0.0	0.0	0.0	0.0	0.0	0.0	0.0	0.0	0.0	0.0	0.0	0.0	0.0	0.0	0.0	0.0	0.0	0.0	0.0	0.0
1	0.0	0.0	0.0	0.0	0.0	0.0	0.0	0.0	0.0	0.0	1.0	2.0	20.0	0.0	12.5	0.0	5.0	5.0	5.0	0.0	0.0	1.0
2	0.0	0.0	0.0	0.0	0.0	1.0	0.0	4.0	10.0	0.0	12.0	2.0	9.0	0.0	7.0	12.0	5.0	7.0	2.0	3.0	0.0	
3	1.0	5.0	4.0	0.0	0.0	6.0	5.5	7.0	7.5	0.0	8.0	8.0	16.0	0.0	9.0	8.0	8.0	8.0	0.0	1.0	3.0	
4	6.5	6.0	6.0	0.0	0.0	7.0	6.0	7.0	15.5	0.0	11.0	11.0	29.0	0.0	10.0	0.0	13.0	10.0	4.0	8.0	6.0	
5	4.5	2.0	2.0	0.0	0.0	2.0	3.5	3.0	29.5	0.0	24.0	29.0	34.0	0.0	33.0	0.0	21.0	6.0	2.0	2.0	3.0	
6	1.0	7.0	18.0	0.0	0.0	8.0	19.0	42.0	56.0	0.0	31.0	33.0	13.0	0.0	1.0	0.0	5.0	6.0	4.0	5.0	6.0	
7	24.0	34.0	30.0	0.0	0.0	36.0	43.0	19.0	10.0	0.0	8.0	5.0	0.5	0.0	0.5	0.0	1.0	5.0	7.0	16.0	21.0	
8	21.5	1.0	2.0	0.0	0.0	3.0	3.5	0.0	0.5	0.0	2.0	2.0	2.5	0.0	2.0	2.0	1.0	7.0	17.0	9.0	6.0	
9	0.0	1.0	0.0	0.0	0.0	1.0	0.0	0.0	0.5	0.0	2.0	0.0	0.0	0.0	0.0	0.0	4.0	4.0	1.0	0.0	1.0	
日合計	59.0	57.0	63.0	63.0	69.0	82.0	81.5	82.0	129.5	0.0	99.0	103.0	124.0	0.0	75.0	0.0	60.0	61.0	37.0	68.0	0.0	51.0
9-10	4.0	1.0	1.0	1.0	1.0	1.0	1.0	1.0	2.5	0.0	3.0	6.0	3.5	0.0	1.0	0.0	1.0	2.0	0.0	2.0	0.0	0.0
11	1.0	1.0	2.0	2.0	2.0	2.0	0.5	1.0	2.0	0.0	2.0	2.0	3.0	0.0	2.0	0.0	7.0	7.0	3.0	3.0	0.0	1.0
12	4.0	2.0	3.0	3.0	3.0	3.0	4.5	1.0	4.5	0.0	4.0	4.0	2.0	0.0	3.0	0.0	5.0	3.0	3.0	4.0	0.0	5.0
13	2.5	5.0	3.0	3.0	4.0	4.0	3.5	3.0	6.5	0.0	4.0	4.0	5.0	0.0	7.0	0.0	8.0	7.0	5.0	3.0	0.0	5.0
14	6.5	9.0	8.0	8.0	6.0	6.0	8.0	7.0	9.0	0.0	8.0	8.0	15.0	0.0	9.0	0.0	11.0	6.0	4.0	4.0	0.0	4.0
15	11.0	12.0	12.0	12.0	6.0	6.0	13.0	13.0	11.0	0.0	7.0	8.0	11.0	0.0	12.0	0.0	8.0	8.0	5.0	9.0	8.0	8.0
16	9.5	6.0	7.0	7.0	9.0	9.0	16.5	6.0	9.5	0.0	10.0	11.0	11.0	0.0	10.0	0.0	16.0	6.0	3.0	4.0	4.0	4.0
17	7.0	10.0	12.0	12.0	5.0	5.0	12.5	8.0	9.0	0.0	8.0	9.0	11.0	0.0	6.0	0.0	12.0	6.0	4.0	7.0	5.0	5.0
18	6.0	7.0	18.0	18.0	8.0	8.0	10.5	6.0	5.5	0.0	6.0	6.0	7.0	0.0	7.0	0.0	7.0	6.0	3.0	8.0	10.0	10.0
19	8.0	14.0	12.0	12.0	12.0	12.0	18.0	11.0	11.5	0.0	13.0	12.0	13.0	0.0	16.0	0.0	11.0	11.0	5.0	9.0	9.0	10.0
20	13.0	16.0	16.0	16.0	12.0	12.0	18.0	15.0	19.5	0.0	21.0	15.0	23.0	0.0	20.0	0.0	14.0	9.0	2.0	11.0	15.0	15.0
21	12.0	15.0	18.0	18.0	12.0	12.0	13.0	13.0	22.5	0.0	24.0	15.0	20.0	0.0	19.0	0.0	10.0	10.0	0.0	9.0	11.0	11.0
22	12.0	9.0	16.0	16.0	12.0	12.0	30.5	15.0	25.0	0.0	27.0	18.0	26.0	0.0	26.0	0.0	10.0	8.0	2.0	9.0	11.0	11.0
23	4.0	4.0	4.0	4.0	3.0	3.0	13.0	7.0	16.5	0.0	25.0	14.0	20.0	0.0	25.0	0.0	14.0	8.0	1.0	5.0	4.0	4.0
0	0.5	4.0	6.0	6.0	3.0	3.0	3.0	6.0	4.0	0.0	8.0	8.0	5.5	0.0	8.5	0.0	16.0	24.0	2.0	2.0	12.0	12.0
1	7.5	12.0	16.0	16.0	10.0	10.0	15.0	15.0	17.0	0.0	17.0	7.0	17.5	0.0	11.5	0.0	17.0	18.0	4.0	3.0	21.0	21.0
2	6.5	5.0	7.0	7.0	4.0	4.0	2.0	9.0	11.5	0.0	8.0	8.0	7.0	0.0	3.5	0.0	6.0	11.0	1.0	4.0	8.0	8.0
3	0.5	1.0	1.0	1.0	1.0	1.0	2.0	7.0	4.0	0.0	3.0	1.0	3.0	0.0	2.5	0.0	0.0	1.0	2.0	1.0	3.0	3.0
4	1.0	2.0	2.0	2.0	1.0	1.0	1.5	4.0	5.5	0.0	3.0	3.0	3.0	0.0	1.0	0.0	0.0	0.0	1.0	2.0	1.0	1.0
5	1.5	1.0	1.0	1.0	1.0	1.0	0.5	1.0	1.0	0.0	1.0	1.0	1.0	0.0	0.0	0.0	1.0	0.0	0.0	0.0	0.0	0.0
6	0.0	0.0	0.0	0.0	0.0	0.0	0.0	0.0	0.0	0.0	0.0	0.0	0.0	0.0	0.0	0.0	0.0	0.0	0.0	0.0	0.0	0.0
7	0.0	0.0	0.0	0.0	0.0	0.0	0.0	0.0	0.0	0.0	0.0	0.0	0.0	0.0	0.0	0.0	0.0	0.0	0.0	0.0	0.0	0.0
8	0.0	0.0	0.0	0.0	0.0	0.0	0.0	0.0	0.0	0.0	0.0	0.0	0.0	0.0	0.0	0.0	0.0	0.0	0.0	0.0	0.0	0.0
9	0.0	0.0	0.0	0.0	0.0	0.0	0.0	0.0	0.0	0.0	0.0	0.0	0.0	0.0	0.0	0.0	0.0	0.0	0.0	0.0	0.0	0.0
日合計	121.0	136.0	165.0	165.0	108.0	149.0	149.0	149.0	197.5	0.0	204.0	182.0	207.5	0.0	191.0	0.0	177.0	151.0	47.0	100.0	0.0	138.0



近畿地方整備局 淀川水系 対象洪水観測所時間雨量表

洪水	SS7.7.31	山科 (01)	天ヶ瀬 (30)	笠取	西堂取 (28)	荒木	大津 (2)	瀬田川 (27)	宮村 (28)	田代	信楽 (県)	雲井 (24)	信楽 (気)	横山 (60)	新田 (19)	玉滝 (5.5)	甲賀	柘植 (5.4)	土山 (気)	枚方 (3.1)	枚方 (気)	生駒山 (気)
日	9-10	0.0	0.0	0.0	-	-	0.0	0.0	0.0	0.0	0.0	0.0	0.0	0.0	0.0	0.0	0.0	0.0	0.0	0.0	0.0	0.0
	11	0.0	0.0	0.0	-	-	0.0	0.0	0.0	0.0	0.0	0.0	0.0	0.0	0.0	0.0	0.0	0.0	0.0	0.0	0.0	0.0
	12	0.0	0.0	0.0	-	-	0.0	0.0	0.0	0.0	0.0	0.0	0.0	0.0	0.0	0.0	0.0	0.0	0.0	0.0	0.0	0.0
	13	0.0	0.0	0.0	-	-	0.0	0.0	0.0	0.0	0.0	0.0	0.0	0.0	0.0	0.0	0.0	0.0	0.0	0.0	0.0	0.0
	14	0.0	0.0	0.0	-	-	0.0	0.0	0.0	0.0	0.0	0.0	0.0	0.0	0.0	0.0	0.0	0.0	0.0	0.0	0.0	0.0
	15	0.0	0.0	0.0	-	-	0.0	0.0	0.0	0.0	0.0	0.0	0.0	0.0	0.0	0.0	0.0	0.0	0.0	0.0	0.0	0.0
	16	0.0	0.0	0.0	-	-	0.0	0.0	0.0	0.0	0.0	0.0	0.0	0.0	0.0	0.0	0.0	0.0	0.0	0.0	0.0	0.0
	17	0.0	0.0	0.0	-	-	0.0	0.0	0.0	0.0	0.0	0.0	0.0	0.0	0.0	0.0	0.0	0.0	0.0	0.0	0.0	0.0
	18	0.0	0.0	0.0	-	-	0.0	0.0	0.0	0.0	0.0	0.0	0.0	0.0	0.0	0.0	0.0	0.0	0.0	0.0	0.0	0.0
	19	0.0	0.0	0.0	-	-	0.0	0.0	0.0	0.0	0.0	0.0	0.0	0.0	0.0	0.0	0.0	0.0	0.0	0.0	0.0	0.0
	20	0.0	0.0	0.0	-	-	0.0	0.0	0.0	0.0	0.0	0.0	0.0	0.0	0.0	0.0	0.0	0.0	0.0	0.0	0.0	0.0
	21	0.0	0.0	0.0	-	-	0.0	0.0	0.0	0.0	0.0	0.0	0.0	0.0	0.0	0.0	0.0	0.0	0.0	0.0	0.0	0.0
	22	0.0	0.0	0.0	-	-	0.0	0.0	0.0	0.0	0.0	0.0	0.0	0.0	0.0	0.0	0.0	0.0	0.0	0.0	0.0	0.0
	23	0.0	0.0	0.0	-	-	0.0	0.0	0.0	0.0	0.0	0.0	0.0	0.0	0.0	0.0	0.0	0.0	0.0	0.0	0.0	0.0
	0	0.0	0.0	0.0	-	-	0.0	0.0	0.0	0.0	0.0	0.0	0.0	0.0	0.0	0.0	0.0	0.0	0.0	0.0	0.0	0.0
	1	0.0	8.0	4.0	-	-	2.0	6.5	3.0	3.5	0.0	2.0	2.0	3.0	7.0	7.0	0.0	5.0	4.0	2.0	4.0	19.0
	2	2.0	3.0	1.0	-	-	2.0	5.5	6.0	8.5	13.0	13.0	12.0	22.0	14.0	14.0	0.0	16.0	10.0	0.0	0.0	3.0
	3	0.0	1.0	0.0	-	-	0.0	0.5	0.0	1.0	2.0	2.0	2.0	8.0	9.0	4.0	0.0	9.0	9.0	1.0	1.0	3.0
	4	0.0	0.0	0.0	-	-	0.0	0.0	1.0	0.5	1.0	1.0	1.0	7.0	10.0	6.5	0.0	10.0	6.0	1.0	0.0	14.0
	5	0.0	0.0	1.0	-	-	0.0	0.0	4.0	0.5	0.0	0.0	0.0	3.0	2.0	2.0	0.0	2.0	1.0	2.0	4.0	6.0
	6	0.5	9.0	6.0	-	-	1.0	6.5	8.0	6.0	7.0	7.0	7.0	6.0	3.5	3.5	0.0	8.0	0.0	8.0	10.0	19.0
	7	3.0	12.0	11.0	-	-	6.0	12.0	12.0	10.5	10.0	10.0	12.0	16.0	10.0	10.0	0.0	8.0	8.0	4.0	11.0	16.0
	8	4.5	3.0	5.0	-	-	5.0	4.5	6.0	4.5	5.0	5.0	4.0	9.0	5.0	5.0	0.0	9.0	7.0	6.0	4.0	15.0
	9	3.5	10.0	13.0	-	-	4.0	7.5	6.0	5.5	4.0	4.0	5.0	4.0	3.0	3.0	0.0	6.0	6.0	9.0	18.0	29.0
日合計		13.5	46.0	41.0	-	-	20.0	43.0	54.0	46.5	50.0	50.0	53.0	88.0	88.0	68.0	-	78.0	63.0	33.0	52.0	131.0
	9-10	1.0	4.0	0.0	-	-	2.0	6.0	14.0	8.5	9.0	4.0	11.0	15.0	13.0	13.0	-	8.0	15.0	0.0	3.0	18.0
	11	0.0	1.0	0.0	-	-	0.0	0.0	1.0	5.0	4.0	0.0	5.0	5.0	5.0	5.5	-	14.0	6.0	1.0	1.0	1.0
	12	0.0	0.0	0.0	-	-	0.0	0.0	0.0	0.0	0.0	0.0	0.0	1.5	1.0	1.0	-	2.0	1.0	1.0	0.0	0.0
	13	0.0	0.0	0.0	-	-	0.0	0.0	0.0	0.0	0.0	0.0	0.0	0.0	0.0	0.0	-	1.0	0.0	0.0	0.0	0.0
	14	0.0	0.0	0.0	-	-	0.0	0.0	0.0	0.0	0.0	0.0	0.0	0.0	0.0	0.0	-	0.0	0.0	0.0	0.0	0.0
	15	0.0	0.0	0.0	-	-	0.0	0.0	0.0	0.0	0.0	0.0	0.0	0.0	0.0	0.0	-	0.0	0.0	0.0	0.0	0.0
	16	0.0	0.0	0.0	-	-	0.0	0.0	0.0	1.5	0.0	0.0	1.0	0.0	0.0	0.0	-	0.0	0.0	0.0	0.0	0.0
	17	0.0	0.0	1.0	-	-	0.0	0.0	0.0	0.0	0.0	0.0	0.0	0.0	0.0	0.0	-	0.0	0.0	0.0	0.0	0.0
	18	0.0	0.0	0.0	-	-	0.0	0.0	0.0	0.0	0.0	0.0	0.0	0.5	0.0	0.0	-	0.0	0.0	0.0	0.0	0.0
	19	0.0	0.0	0.0	-	-	0.0	0.0	0.0	0.0	0.0	0.0	0.0	0.0	0.0	0.0	-	0.0	0.0	0.0	0.0	0.0
	20	0.0	0.0	0.0	-	-	0.0	0.0	0.0	0.0	0.0	0.0	0.0	0.0	0.0	0.0	-	0.0	0.0	0.0	0.0	0.0
	21	0.0	8.0	0.0	-	-	0.0	0.0	1.0	0.0	0.0	0.0	0.0	0.0	0.0	0.0	-	0.0	0.0	0.0	0.0	0.0
	22	0.0	2.0	1.0	-	-	0.0	1.5	6.0	2.0	0.0	0.0	0.0	0.0	0.0	0.0	-	0.0	0.0	0.0	0.0	0.0
	23	0.0	0.0	0.0	-	-	0.0	0.0	0.0	0.0	0.0	0.0	1.0	3.0	1.0	1.0	-	0.0	0.0	0.0	0.0	0.0
	0	0.0	0.0	0.0	-	-	0.0	0.0	0.0	0.0	0.0	0.0	0.0	0.0	0.0	0.0	-	1.0	0.0	0.0	0.0	0.0
	1	0.0	0.0	0.0	-	-	0.0	0.0	0.0	0.0	0.0	0.0	0.0	0.0	0.0	0.0	-	0.0	0.0	0.0	0.0	0.0
	2	0.0	0.0	0.0	-	-	0.0	0.0	0.0	0.0	0.0	0.0	0.0	0.0	0.0	0.0	-	0.0	0.0	0.0	0.0	0.0
	3	0.0	0.0	0.0	-	-	0.0	0.0	0.0	0.0	0.0	0.0	0.0	0.0	0.0	0.0	-	0.0	0.0	0.0	0.0	0.0
	4	0.0	0.0	0.0	-	-	0.0	0.0	0.0	0.5	0.0	0.0	0.0	0.0	0.0	0.0	-	0.0	0.0	0.0	0.0	0.0
	5	0.0	0.0	0.0	-	-	0.0	0.0	0.0	0.0	0.0	0.0	0.0	0.0	0.0	0.0	-	0.0	0.0	0.0	0.0	0.0
	6	0.0	0.0	0.0	-	-	0.0	0.0	0.0	0.0	0.0	0.0	0.0	0.0	0.0	0.0	-	0.0	0.0	0.0	0.0	0.0
	7	0.0	1.0	0.0	-	-	0.0	0.0	0.0	0.0	0.0	0.0	0.0	0.0	0.0	0.0	-	0.0	0.0	0.0	0.0	0.0
	8	0.0	0.0	0.0	-	-	0.0	0.0	0.0	0.0	0.0	0.0	0.0	0.0	0.0	0.0	-	0.0	0.0	0.0	0.0	0.0
	9	0.0	0.0	0.0	-	-	0.0	0.0	0.0	0.0	0.0	0.0	0.0	0.0	0.0	0.0	-	0.0	0.0	0.0	0.0	0.0
日合計		1.0	16.0	2.0	-	-	2.0	7.5	22.0	17.5	13.0	13.0	18.0	25.0	25.0	20.5	-	26.0	22.0	2.0	4.0	19.0

近畿地方整備局 淀川水系 対象洪水観測所時雨量表

洪水日	時	SS7.7.31 山科 (01)	天ヶ瀬 (30)	笠取	西堂取 (28)	荒木	大津 (気)	瀬田川 (27)	宮村 (28)	田代	信楽 (県)	雲井 (24)	信楽 (気)	横山 (60)	新田 (19)	玉滝 (55)	甲賀	柘植 (54)	土山 (気)	枚方 (31)	枚方 (気)	生駒山 (気)
4日	9-10	0.0	0.0	0.0	-	-	0.0	0.0	0.0	1.0	-	0.0	0.0	0.5	-	0.5	-	0.0	0.0	0.0	0.0	0.0
	11	0.0	0.0	0.0	-	-	0.0	0.0	0.0	0.0	-	0.0	0.0	0.5	-	0.0	-	0.0	0.0	0.0	0.0	0.0
	12	0.0	0.0	0.0	-	-	0.0	0.0	0.0	0.0	-	0.0	0.0	0.0	-	0.0	-	0.0	0.0	0.0	0.0	0.0
	13	0.0	0.0	0.0	-	-	0.0	0.0	0.0	0.0	-	0.0	0.0	0.0	-	0.0	-	0.0	0.0	0.0	0.0	0.0
	14	0.0	0.0	0.0	-	-	0.0	0.0	0.0	0.0	-	0.0	0.0	0.0	-	0.0	-	0.0	0.0	0.0	0.0	0.0
	15	0.0	0.0	0.0	-	-	0.0	0.0	0.0	0.0	-	0.0	0.0	0.0	-	0.0	-	0.0	0.0	0.0	0.0	0.0
	16	0.0	0.0	0.0	-	-	0.0	0.0	0.0	0.0	-	0.0	0.0	0.0	-	0.0	-	0.0	0.0	0.0	0.0	0.0
	17	0.0	0.0	0.0	-	-	0.0	0.0	0.0	0.0	-	0.0	0.0	0.0	-	0.0	-	0.0	0.0	0.0	0.0	0.0
	18	0.0	0.0	0.0	-	-	0.0	0.0	0.0	0.0	-	0.0	0.0	0.0	-	0.0	-	0.0	0.0	0.0	0.0	0.0
19	0.0	0.0	0.0	-	-	0.0	0.0	0.0	0.0	-	0.0	0.0	0.0	-	0.0	-	0.0	0.0	0.0	0.0	0.0	
20	0.0	0.0	0.0	-	-	0.0	0.0	0.0	0.0	-	0.0	0.0	0.0	-	0.0	-	0.0	0.0	0.0	0.0	0.0	
21	0.0	0.0	0.0	-	-	0.0	0.0	0.0	0.0	-	0.0	0.0	0.0	-	0.0	-	0.0	0.0	0.0	0.0	0.0	
22	0.0	0.0	0.0	-	-	0.0	0.0	0.0	0.0	-	0.0	0.0	0.0	-	0.0	-	0.0	0.0	0.0	0.0	0.0	
23	0.0	0.0	0.0	-	-	0.0	0.0	0.0	0.0	-	0.0	0.0	0.0	-	0.0	-	0.0	0.0	0.0	0.0	0.0	
0	0.0	0.0	0.0	-	-	0.0	0.0	0.0	0.0	-	0.0	0.0	0.0	-	0.0	-	0.0	0.0	0.0	0.0	0.0	
1	0.0	0.0	0.0	-	-	0.0	0.0	0.0	0.0	-	0.0	0.0	0.0	-	0.0	-	0.0	0.0	0.0	0.0	0.0	
2	0.0	0.0	0.0	-	-	0.0	0.0	0.0	0.0	-	0.0	0.0	0.0	-	0.0	-	0.0	0.0	0.0	0.0	0.0	
3	0.0	0.0	0.0	-	-	0.0	0.0	0.0	0.0	-	0.0	0.0	0.0	-	0.0	-	0.0	0.0	0.0	0.0	0.0	
4	0.0	0.0	0.0	-	-	0.0	0.0	0.0	0.0	-	0.0	0.0	0.0	-	0.0	-	0.0	0.0	0.0	0.0	0.0	
5	0.0	0.0	0.0	-	-	0.0	0.0	0.0	0.0	-	0.0	0.0	0.0	-	0.0	-	0.0	0.0	0.0	0.0	0.0	
6	0.0	0.0	0.0	-	-	0.0	0.0	0.0	0.0	-	0.0	0.0	0.0	-	0.0	-	0.0	0.0	0.0	0.0	0.0	
7	0.0	0.0	0.0	-	-	0.0	0.0	0.0	0.0	-	0.0	0.0	0.0	-	0.0	-	0.0	0.0	0.0	0.0	0.0	
8	0.0	0.0	0.0	-	-	0.0	0.0	0.0	0.0	-	0.0	0.0	0.0	-	0.0	-	0.0	0.0	0.0	0.0	0.0	
9	0.0	0.0	0.0	-	-	0.0	0.0	0.0	0.0	-	0.0	0.0	0.0	-	0.0	-	0.0	0.0	0.0	0.0	0.0	
日合計		0.0	0.0	0.0	-	-	0.0	0.0	0.0	1.0	-	0.0	0.0	1.0	-	0.5	-	0.0	0.0	0.0	0.0	0.0
*総雨量		194.5	255.0	271.0	-	-	199.0	325.0	307.0	392.0	-	366.0	326.0	445.5	-	355.0	-	341.0	297.0	119.0	224.0	339.0

\*総雨量は一連降雨の合計

近畿地方整備局 淀川水系 対象洪水観測所時間雨量表

洪水日	時	SS7.7.31	田辺	田辺(68)	田辺(67)	加茂(67)	鷺峰山(67)	鷺峰山(67)	布目ダム(67)	藤寺(67)	高山ダム(67)	多羅尾(65)	尾山(65)	高ヶ原(56)	五瀬(34)	島ヶ原(53)	上野(53)	上野(71)
31日	9-10		0.0	0.0	0.0	0.0	0.0	0.0	0.0	0.0	0.0	0.0	0.0	0.0	0.0	0.0	0.0	0.0
	11		0.0	0.0	0.0	0.0	0.0	0.0	0.0	0.0	0.0	0.0	0.0	0.0	0.0	0.0	0.0	0.0
	12		0.0	0.0	0.0	0.0	0.0	0.0	0.0	0.0	0.0	0.0	0.0	0.0	0.0	0.0	0.0	0.0
	13		0.0	0.0	0.0	0.0	0.0	0.0	0.0	0.0	0.0	0.0	0.0	0.0	0.0	0.0	0.0	0.0
	14		0.0	0.0	0.0	0.0	0.0	0.0	0.0	0.0	0.0	0.0	0.0	0.0	0.0	0.0	0.0	0.0
	15		0.0	0.0	0.0	0.0	0.0	0.0	0.0	0.0	0.0	0.0	0.0	0.0	0.0	0.0	0.0	0.0
	16		0.0	0.0	0.0	0.0	0.0	0.0	0.0	0.0	0.0	0.0	0.0	0.0	0.0	0.0	0.0	0.0
	17		0.0	0.0	0.0	0.0	0.0	0.0	0.0	0.0	0.0	0.0	0.0	0.0	0.0	0.0	0.0	0.0
	18		0.0	0.0	0.0	0.0	0.0	0.0	0.0	0.0	0.0	0.0	0.0	0.0	0.0	0.0	0.0	0.0
1日	9-10		0.0	0.0	0.0	0.0	0.0	0.0	0.0	0.0	0.0	0.0	0.0	0.0	0.0	0.0	0.0	0.0
	11		0.0	0.0	0.0	0.0	0.0	0.0	0.0	0.0	0.0	0.0	0.0	0.0	0.0	0.0	0.0	0.0
	12		0.0	0.0	0.0	0.0	0.0	0.0	0.0	0.0	0.0	0.0	0.0	0.0	0.0	0.0	0.0	0.0
	13		0.0	0.0	0.0	0.0	0.0	0.0	0.0	0.0	0.0	0.0	0.0	0.0	0.0	0.0	0.0	0.0
	14		0.0	0.0	0.0	0.0	0.0	0.0	0.0	0.0	0.0	0.0	0.0	0.0	0.0	0.0	0.0	0.0
	15		0.0	0.0	0.0	0.0	0.0	0.0	0.0	0.0	0.0	0.0	0.0	0.0	0.0	0.0	0.0	0.0
	16		0.0	0.0	0.0	0.0	0.0	0.0	0.0	0.0	0.0	0.0	0.0	0.0	0.0	0.0	0.0	0.0
	17		0.0	0.0	0.0	0.0	0.0	0.0	0.0	0.0	0.0	0.0	0.0	0.0	0.0	0.0	0.0	0.0
	18		0.0	0.0	0.0	0.0	0.0	0.0	0.0	0.0	0.0	0.0	0.0	0.0	0.0	0.0	0.0	0.0
日合計		42.0	47.0	37.0	58.0	64.0	136.0	74.0	90.5	152.0	89.5	77.0	89.5	161.0	116.5	161.0		
1日	9-10		1.0	1.0	1.0	1.0	1.0	1.0	1.0	1.0	1.0	1.0	1.0	1.0	1.0	1.0	1.0	1.0
	11		2.0	2.0	2.0	2.0	2.0	2.0	2.0	2.0	2.0	2.0	2.0	2.0	2.0	2.0	2.0	2.0
	12		2.0	2.0	2.0	2.0	2.0	2.0	2.0	2.0	2.0	2.0	2.0	2.0	2.0	2.0	2.0	2.0
	13		2.0	2.0	2.0	2.0	2.0	2.0	2.0	2.0	2.0	2.0	2.0	2.0	2.0	2.0	2.0	2.0
	14		6.0	6.0	6.0	6.0	6.0	6.0	6.0	6.0	6.0	6.0	6.0	6.0	6.0	6.0	6.0	6.0
	15		11.0	11.0	11.0	11.0	11.0	11.0	11.0	11.0	11.0	11.0	11.0	11.0	11.0	11.0	11.0	11.0
	16		7.0	7.0	7.0	7.0	7.0	7.0	7.0	7.0	7.0	7.0	7.0	7.0	7.0	7.0	7.0	7.0
	17		9.0	9.0	9.0	9.0	9.0	9.0	9.0	9.0	9.0	9.0	9.0	9.0	9.0	9.0	9.0	9.0
	18		9.0	9.0	9.0	9.0	9.0	9.0	9.0	9.0	9.0	9.0	9.0	9.0	9.0	9.0	9.0	9.0
日合計		128.0	134.0	127.0	167.0	134.0	194.0	184.5	198.5	178.5	116.5	161.0	116.5	161.0				

近畿地方整備局 淀川水系 河養洪水観測所時間雨量表

洪水	SS7.7.31	田辺	田辺 (6.8)	田辺 (6.7)	加茂 (6.7)	鷺峰山 (6.7)	布目ダム (水)	藤寺 (水)	高山ダム (水)	多羅尾 (3.7)	尾山 (6.5)	島ヶ原 (5.6)	五瀬 (3.4)	島ヶ原 (5.3)	上野 (5.3)	上野 (5.3)	荒木 (7.1)
日	9-10		0.0	0.0	0.0	0.0			0.0	0.0	0.0	0.0	0.0	0.0	0.0	0.0	0.0
	11		0.0	0.0	0.0	0.0			0.0	0.0	0.0	0.0	0.0	0.0	0.0	0.0	0.0
	12		0.0	0.0	0.0	0.0			0.0	0.0	0.0	0.0	0.0	0.0	0.0	0.0	0.0
	13		0.0	0.0	0.0	0.0			0.0	0.0	0.0	0.0	0.0	0.0	0.0	0.0	0.0
	14		0.0	0.0	0.0	0.0			0.0	0.0	0.0	0.0	0.0	0.0	0.0	0.0	0.0
	15		0.0	0.0	0.0	0.0			0.0	0.0	0.0	0.0	0.0	0.0	0.0	0.0	0.0
	16		0.0	0.0	0.0	0.0			0.0	0.0	0.0	0.0	0.0	0.0	0.0	0.0	0.0
	17		0.0	0.0	0.0	0.0			0.0	0.0	0.0	0.0	0.0	0.0	0.0	0.0	0.0
	18		0.0	0.0	0.0	0.0			0.0	0.0	0.0	0.0	0.0	0.0	0.0	0.0	0.0
	19		0.0	0.0	0.0	0.0			0.0	0.0	0.0	0.0	0.0	0.0	0.0	0.0	0.0
2	20		0.0	0.0	0.0	0.0			0.0	0.0	0.0	0.0	0.0	0.0	0.0	0.0	0.0
日	21		0.0	0.0	0.0	0.0			0.0	0.0	0.0	0.0	0.0	0.0	0.0	0.0	0.0
	22		0.0	0.0	0.0	0.0			0.0	0.0	0.0	0.0	0.0	0.0	0.0	0.0	0.0
	23		0.0	0.0	0.0	0.0			0.0	0.0	0.0	0.0	0.0	0.0	0.0	0.0	0.0
	0		0.0	0.0	0.0	0.0			0.0	0.0	0.0	0.0	0.0	0.0	0.0	0.0	0.0
	1		8.0	14.0	5.0	4.0			16.0	4.0	13.0	7.5	5.0	10.0	7.0	10.0	7.0
	2		4.0	13.0	9.0	9.0			23.0	21.0	15.0	18.0	20.5	18.0	18.0	12.0	18.0
	3		1.0	9.0	5.0	0.0			9.0	6.0	11.0	15.0	8.0	10.0	11.0	8.0	11.0
	4		0.0	16.0	9.0	3.0			8.0	6.0	13.0	7.0	5.5	6.0	11.0	6.0	11.0
	5		6.0	4.0	12.0	4.0			4.0	7.0	3.0	5.0	7.0	3.0	4.0	3.0	4.0
	6		10.0	9.0	12.0	7.0			9.0	5.0	5.0	4.0	5.0	6.0	1.0	6.0	1.0
	7		13.0	10.0	18.0	11.0			11.0	14.0	12.0	15.0	13.0	12.0	12.0	12.0	12.0
	8		4.0	16.0	13.0	7.0			17.0	11.0	10.0	13.5	11.5	11.0	10.0	11.0	10.0
	9		17.0	20.0	13.0	10.0			4.0	4.0	1.5	5.0	4.0	4.0	4.0	4.0	4.0
日合計			65.0	99.0	65.0	102.5			110.0	91.0	109.0	102.5	90.0	100.0	88.0	88.0	88.0
日	9-10		3.0	17.0	15.0	17.0			17.0	9.0	18.5	16.5	15.5	17.0	11.0	11.0	11.0
	11		3.0	3.0	5.0	5.0			13.0	9.0	6.0	15.0	3.0	8.0	16.0	8.0	16.0
	12		0.0	0.0	0.0	0.0			0.0	2.0	17.0	2.5	3.0	0.5	4.0	0.5	4.0
	13		0.0	0.0	0.0	0.0			1.0	0.0	3.5	1.0	0.0	1.0	2.0	1.0	2.0
	14		0.0	0.0	0.0	0.0			0.0	0.0	1.0	0.0	0.0	0.0	0.0	0.0	0.0
	15		0.0	0.0	0.0	0.0			0.0	0.0	0.0	0.0	0.0	0.0	0.0	0.0	0.0
	16		0.0	0.0	0.0	1.0			0.0	1.0	0.0	1.0	0.5	0.0	0.0	0.0	0.0
	17		0.0	0.0	0.0	0.0			0.0	0.0	1.0	0.0	0.0	0.5	1.0	0.5	1.0
	18		0.0	0.0	0.0	0.0			0.0	0.0	0.0	0.0	0.0	0.0	0.0	0.0	0.0
	19		0.0	0.0	0.0	0.0			0.0	0.0	0.0	0.0	0.0	0.0	0.0	0.0	0.0
3	20		0.0	0.0	0.0	0.0			0.0	0.0	0.0	0.0	0.0	0.0	0.0	0.0	0.0
日	21		0.0	0.0	0.0	0.0			0.0	0.0	0.0	0.0	0.0	0.0	0.0	0.0	0.0
	22		0.0	0.0	5.0	5.0			1.0	2.0	0.5	1.0	0.0	1.0	1.0	1.0	1.0
	23		0.0	0.0	1.0	1.0			0.0	0.0	0.0	3.5	2.0	0.0	0.0	0.0	1.0
	0		0.0	0.0	0.0	0.0			0.0	0.0	0.0	0.0	0.0	0.0	0.0	0.0	0.0
	1		0.0	0.0	0.0	0.0			0.0	0.0	0.0	0.0	0.0	0.0	0.0	0.0	0.0
	2		0.0	0.0	0.0	0.0			0.0	0.0	0.0	0.0	0.0	0.0	0.0	0.0	0.0
	3		0.0	0.0	0.0	0.0			0.0	0.0	0.0	0.0	0.0	0.0	0.0	0.0	0.0
	4		0.0	0.0	0.0	0.0			0.0	0.0	0.0	0.0	0.0	0.0	0.0	0.0	0.0
	5		0.0	0.0	0.0	0.0			0.0	0.0	0.0	0.0	0.0	0.0	0.0	0.0	0.0
	6		0.0	0.0	0.0	0.0			0.0	0.0	0.0	0.0	0.0	0.0	0.0	0.0	0.0
	7		0.0	0.0	0.0	0.0			0.0	0.0	0.0	0.0	0.0	0.0	0.0	0.0	0.0
	8		0.0	0.0	0.0	0.0			0.0	0.0	0.0	0.0	0.0	0.0	0.0	0.0	0.0
	9		0.0	0.0	0.0	0.0			0.0	0.0	0.0	0.0	0.0	0.0	0.0	0.0	0.0
日合計			6.0	30.0	27.0	27.0			32.0	23.0	47.5	41.5	27.0	28.0	36.0	36.0	36.0

近畿地方整備局 淀川水系 対象洪水観測所時間雨量表

洪水	S57.7.31	田辺	田辺 (6.8)	田辺 (気)	菱田	井手	木津	奈良 (気)	加茂 (6.7)	鷺峰山 (気)	鷺峰山	布目ダム (水)	藤寺 (水)	高山ダム (水)	多羅尾 (3.7)	尾山 (6.5)	鳥ヶ原 (5.6)	五瀬 (3.4)	鳥ヶ原	上野 (5.3)	上野 (気)	荒木 (7.1)
日	9-10	-	-	0.0	-	-	-	0.0	0.0	0.0	-	-	-	0.0	0.0	0.0	0.0	0.0	-	0.0	0.0	-
	11	-	-	0.0	-	-	-	0.0	0.0	0.0	-	-	-	0.0	0.0	0.0	0.0	0.0	-	0.0	0.0	-
	12	-	-	0.0	-	-	-	0.0	0.0	0.0	-	-	-	0.0	0.0	0.0	0.0	0.0	-	0.0	0.0	-
	13	-	-	0.0	-	-	-	0.0	0.0	0.0	-	-	-	0.0	0.0	0.0	0.0	0.0	-	0.0	0.0	-
	14	-	-	0.0	-	-	-	0.0	0.0	0.0	-	-	-	0.0	0.0	0.0	0.0	0.0	-	0.0	0.0	-
	15	-	-	0.0	-	-	-	0.0	0.0	0.0	-	-	-	0.0	0.0	0.0	0.0	0.0	-	0.0	0.0	-
	16	-	-	0.0	-	-	-	0.0	0.0	0.0	-	-	-	0.0	0.0	0.0	0.0	0.0	-	0.0	0.0	-
	17	-	-	0.0	-	-	-	0.0	0.0	0.0	-	-	-	0.0	0.0	0.0	0.0	0.0	-	0.0	0.0	-
	18	-	-	0.0	-	-	-	0.0	0.0	0.0	-	-	-	0.0	0.0	0.0	0.0	0.0	-	0.0	0.0	-
	19	-	-	0.0	-	-	-	0.0	0.0	0.0	-	-	-	0.0	0.0	0.0	0.0	0.0	-	0.0	0.0	-
4	20	-	-	0.0	-	-	-	0.0	0.0	0.0	-	-	-	0.0	0.0	0.0	0.0	0.0	-	0.0	0.0	-
	21	-	-	0.0	-	-	-	0.0	0.0	0.0	-	-	-	0.0	0.0	0.0	0.0	0.0	-	0.0	0.0	-
	22	-	-	0.0	-	-	-	0.0	0.0	0.0	-	-	-	0.0	0.0	0.0	0.0	0.0	-	0.0	0.0	-
	23	-	-	0.0	-	-	-	0.0	0.0	0.0	-	-	-	0.0	0.0	0.0	0.0	0.0	-	0.0	0.0	-
	0	-	-	0.0	-	-	-	0.0	0.0	0.0	-	-	-	0.0	0.0	0.0	0.0	0.0	-	0.0	0.0	-
	1	-	-	0.0	-	-	-	0.0	0.0	0.0	-	-	-	0.0	0.0	0.0	0.0	0.0	-	0.0	0.0	-
	2	-	-	0.0	-	-	-	0.0	0.0	0.0	-	-	-	0.0	0.0	0.0	0.0	0.0	-	0.0	0.0	-
	3	-	-	0.0	-	-	-	0.0	0.0	0.0	-	-	-	0.0	0.0	0.0	0.0	0.0	-	0.0	0.0	-
	4	-	-	0.0	-	-	-	0.0	0.0	0.0	-	-	-	0.0	0.0	0.0	0.0	0.0	-	0.0	0.0	-
	5	-	-	0.0	-	-	-	0.0	0.0	0.0	-	-	-	0.0	0.0	0.0	0.0	0.0	-	0.0	0.0	-
	6	-	-	0.0	-	-	-	0.0	0.0	0.0	-	-	-	0.0	0.0	0.0	0.0	0.0	-	0.0	0.0	-
	7	-	-	0.0	-	-	-	0.0	0.0	0.0	-	-	-	0.0	0.0	0.0	0.0	0.0	-	0.0	0.0	-
	8	-	-	0.0	-	-	-	0.0	0.0	0.0	-	-	-	0.0	0.0	0.0	0.0	0.0	-	0.0	0.0	-
	9	-	-	0.0	-	-	-	0.0	0.0	0.0	-	-	-	0.0	0.0	0.0	0.0	0.0	-	0.0	0.0	-
日合計		-	-	299.0	-	-	-	342.0	293.0	317.0	-	-	-	340.0	444.0	415.0	373.0	447.5	-	394.0	362.0	-
*総雨量		-	-	299.0	-	-	-	342.0	293.0	317.0	-	-	-	340.0	444.0	415.0	373.0	447.5	-	394.0	362.0	-

\*総雨量は一連降雨の合計

近畿地方整備局 淀川水系 対象洪水観測所時間雨量表

洪水 日 時	S57.7.31 衣部古 (6.5)	阿保 (5.1)	坂下 (6.3)	阿波 (5.2)	井之市 (水)	斜 (%)	斜ヶ別所 (水)	斜ヶ別所 (6.6)	藤原 (6.1)	壱生ダム (水)	空間 (水)	壱生 (水)	家肝 (水)	名張 (%)	曹爾 (6.8)	曹爾 (水)	青運池ダム (水)	名張 (6.4)	国津 (水)	国風山 (%)	伊賀見 (水)
9-10		0.0	0.0	0.0		0.0			0.0	0.0	0.0	0.0	0.0	0.0	0.0	0.0	0.0	0.0	0.0	0.0	0.0
11		0.0	0.0	0.0		0.0			0.0	0.0	0.0	0.0	0.0	0.0	0.0	0.0	0.0	0.0	0.0	0.0	0.0
12		0.0	0.0	0.0		0.0			0.0	0.0	0.0	0.0	0.0	0.0	0.0	0.0	0.0	0.0	0.0	0.0	0.0
13		0.0	0.0	0.0		0.0			0.0	0.0	0.0	0.0	0.0	0.0	0.0	0.0	0.0	0.0	0.0	0.0	0.0
14		0.0	0.0	0.0		0.0			0.0	0.0	0.0	0.0	0.0	0.0	0.0	0.0	0.0	0.0	0.0	0.0	0.0
15		0.0	0.0	0.0		0.0			0.0	0.0	0.0	0.0	0.0	0.0	0.0	0.0	0.0	0.0	0.0	0.0	0.0
16		0.0	0.0	0.0		0.0			0.0	0.0	0.0	0.0	0.0	0.0	0.0	0.0	0.0	0.0	0.0	0.0	0.0
17		0.0	0.0	0.0		0.0			0.0	0.0	0.0	0.0	0.0	0.0	0.0	0.0	0.0	0.0	0.0	0.0	0.0
18		0.0	0.0	0.0		0.0			0.0	0.0	0.0	0.0	0.0	0.0	0.0	0.0	0.0	0.0	0.0	0.0	0.0
19		0.0	0.0	0.0		0.0			0.0	0.0	0.0	0.0	0.0	0.0	0.0	0.0	0.0	0.0	0.0	0.0	0.0
20		0.0	0.0	0.0		0.0			0.0	0.0	0.0	0.0	0.0	0.0	0.0	0.0	0.0	0.0	0.0	0.0	0.0
21		0.0	2.5	0.0	1.0	0.0			0.0	0.0	0.0	0.0	0.0	0.0	0.0	0.0	0.0	0.0	0.0	0.0	0.0
22		0.0	7.5	4.0	0.0	0.0			0.0	0.0	0.0	0.0	0.0	0.0	0.0	0.0	0.0	0.0	0.0	0.0	0.0
23		0.0	1.5	2.0	0.0	0.0			0.0	0.0	0.0	0.0	0.0	0.0	0.0	0.0	0.0	0.0	0.0	0.0	0.0
0		1.0	6.5	11.0	0.0	4.0			3.5	6.0	6.0	17.0	1.0	4.0	32.5	20.0	7.0	1.5	10.0	12.0	2.0
1		17.0	18.0	14.5	0.0	11.0			12.0	16.0	17.0	21.0	12.0	17.0	17.0	31.0	13.0	11.0	16.0	16.0	16.0
2		19.0	8.5	7.0	0.0	11.0			4.5	7.0	7.0	4.0	6.0	2.0	8.0	8.0	3.0	3.0	1.0	3.0	3.0
3		21.0	17.5	22.0	0.0	7.0			7.5	15.0	18.0	20.0	33.0	46.0	28.0	22.0	31.0	23.0	41.0	28.0	28.0
4		15.0	11.0	12.0	0.0	11.0			8.0	13.0	16.0	7.0	11.0	12.0	7.5	8.0	6.0	7.5	5.0	4.0	4.0
5		17.5	31.0	27.0	0.0	8.0			14.0	12.0	10.0	16.0	10.0	8.0	9.0	6.0	6.0	8.5	8.0	5.0	5.0
6		6.5	5.0	5.5	0.0	11.0			37.0	13.0	5.0	24.0	4.0	3.0	1.0	4.0	3.0	3.0	5.0	3.0	3.0
7		3.0	4.0	6.0	0.0	5.0			2.5	2.0	0.0	2.0	1.0	0.0	1.0	2.0	1.0	0.5	0.0	0.0	0.0
8		1.0	2.5	3.5	0.0	0.0			0.0	0.0	0.0	0.0	0.0	0.0	1.0	1.0	0.0	0.0	2.0	1.0	1.0
9		0.5	4.5	4.5	0.0	0.0			0.0	0.0	1.0	1.0	0.0	0.0	0.5	0.0	0.0	0.5	1.0	1.0	1.0
日合計		101.5	120.0	120.0	194.0	688.0			90.5	81.0	67.0	112.0	78.0	94.0	110.5	107.0	75.0	58.5	96.0	311.0	287.0
9-10		2.5	5.0	7.5		0.0			0.0	0.0	0.0	0.0	0.0	0.0	2.5	3.0	1.0	0.0	2.0	2.0	2.0
11		2.0	7.0	5.5		1.0			0.5	1.0	1.0	4.0	4.0	2.0	6.5	6.0	5.0	2.5	8.0	7.0	7.0
12		4.0	9.0	7.5		3.0			2.0	5.0	3.0	4.0	3.0	3.0	4.0	5.0	3.0	1.5	5.0	6.0	6.0
13		6.0	7.0	7.0		6.0			3.5	5.0	8.0	5.0	6.0	7.0	6.5	8.0	8.0	7.5	9.0	8.0	8.0
14		7.0	14.0	11.0		8.0			6.0	9.0	10.0	10.0	12.0	14.0	15.0	17.0	15.0	13.5	17.0	17.0	17.0
15		16.0	14.0	11.0		9.0			7.5	10.0	10.0	12.0	13.0	13.0	17.0	18.0	16.0	14.0	15.0	14.0	14.0
16		14.0	10.0	12.0		9.0			9.0	10.0	11.0	12.0	18.0	19.0	13.0	13.0	15.0	15.0	17.0	13.0	13.0
17		27.0	16.0	14.0		17.0			12.0	15.0	16.0	16.0	14.0	19.0	27.0	26.0	23.0	22.0	26.0	24.0	24.0
18		14.0	11.0	13.0		21.0			14.0	20.0	20.0	21.0	11.0	13.0	26.0	29.0	17.0	12.5	28.0	22.0	22.0
19		13.0	23.0	23.0		17.0			15.0	24.0	17.0	23.0	14.0	19.0	24.0	25.0	23.0	18.5	28.0	24.0	24.0
20		21.0	21.0	34.0		16.0			19.0	28.0	19.0	27.0	15.0	17.0	28.0	30.0	26.0	18.5	33.0	31.0	31.0
21		17.0	17.0	29.0		17.0			15.0	22.0	20.0	27.0	17.0	23.0	18.0	32.0	32.0	22.5	36.0	33.0	33.0
22		13.0	15.0	26.0		15.0			18.0	21.0	20.0	23.0	13.0	14.0	20.0	19.0	29.0	20.5	29.0	31.0	31.0
23		12.0	10.0	11.0		12.0			13.0	17.0	16.0	21.0	24.0	30.0	15.5	17.0	28.0	28.0	24.0	20.0	20.0
0		17.0	34.0	16.0		5.0			13.0	7.0	6.0	13.0	8.0	12.0	6.0	9.0	12.0	8.5	18.0	12.0	12.0
1		21.0	26.0	16.0		18.0			18.0	7.0	11.0	11.0	11.0	7.0	14.5	10.0	7.0	8.5	11.0	15.0	15.0
2		17.5	8.5	8.0		18.0			19.0	11.0	12.0	11.0	4.0	2.0	5.0	4.0	5.0	4.5	2.0	3.0	3.0
3		1.5	1.0	0.5		2.0			2.0	4.0	6.0	6.0	4.0	3.0	4.5	4.0	3.0	4.5	2.0	4.0	4.0
4		1.0	0.0	0.5		0.0			0.5	1.0	1.0	1.0	1.0	0.0	0.0	0.0	0.0	0.5	1.0	1.0	1.0
5		0.5	0.0	0.0		0.0			0.0	0.0	0.0	0.0	0.0	0.0	0.0	0.0	0.0	0.0	0.0	0.0	0.0
6		0.0	0.0	0.0		0.0			0.0	0.0	0.0	0.0	0.0	0.0	0.0	0.0	0.0	0.0	0.0	0.0	0.0
7		0.0	0.0	0.0		0.0			0.0	0.0	0.0	0.0	0.0	0.0	0.0	0.0	0.0	0.0	0.0	0.0	0.0
8		0.0	0.0	0.0		0.0			0.0	0.0	0.0	0.0	0.0	0.0	0.0	0.0	0.0	0.0	0.0	0.0	0.0
9		0.0	0.5	0.0		0.0			0.0	0.0	0.0	0.0	0.0	0.0	0.0	0.0	0.0	0.0	0.0	0.0	0.0
日合計		227.0	248.0	252.5	194.0	688.0			187.0	217.0	207.0	246.0	189.0	217.0	253.0	266.0	268.0	223.0	311.0	311.0	287.0

近畿地方整備局 淀川水系 対象洪水観測所時間雨量表

洪水 日 時	S57.7.31 衣部占 (6.5)	阿保 (5.1)	坂下 (6.3)	阿波 (5.2)	井之市 (水)	針ヶ別所 (6.6)	針ヶ別所 (水)	藤原 (6.1)	壺生ダム (水)	空間 (水)	壺生 (水)	家許 (水)	名張 (気)	曹爾 (6.8)	曹爾 (水)	青蓮池ダム (水)	名張 (6.4)	国津 (水)	国風山 (気)	伊賀見 (水)
		0.0	0.0	0.0	-	0.0	-	0.0	0.0	0.0	0.0	0.0	0.0	0.0	0.0	0.0	0.0	0.0	-	0.0
9-10		0.0	0.0	0.0	-	0.0	-	0.0	0.0	0.0	0.0	0.0	0.0	0.0	0.0	0.0	0.0	0.0	-	0.0
11		0.0	0.0	0.0	-	0.0	-	0.0	0.0	0.0	0.0	0.0	0.0	0.0	0.0	0.0	0.0	0.0	-	0.0
12		0.0	0.0	0.0	-	0.0	-	0.0	0.0	0.0	0.0	0.0	0.0	0.0	0.0	0.0	0.0	0.0	-	0.0
13		0.0	0.0	0.0	-	0.0	-	0.0	0.0	0.0	0.0	0.0	0.0	0.0	0.0	0.0	0.0	0.0	-	0.0
14		0.0	0.0	0.0	-	0.0	-	0.0	0.0	0.0	0.0	0.0	0.0	0.0	0.0	0.0	0.0	0.0	-	0.0
15		0.0	0.0	0.0	-	0.0	-	0.0	0.0	0.0	0.0	0.0	0.0	0.0	0.0	0.0	0.0	0.0	-	0.0
16		0.0	0.0	0.0	-	0.0	-	0.0	0.0	0.0	0.0	0.0	0.0	0.0	0.0	0.0	0.0	0.0	-	0.0
17		0.0	0.0	0.0	-	0.0	-	0.0	0.0	0.0	0.0	0.0	0.0	0.0	0.0	0.0	0.0	0.0	-	0.0
18		0.0	0.0	0.0	-	0.0	-	0.0	0.0	0.0	0.0	0.0	0.0	0.0	0.0	0.0	0.0	0.0	-	0.0
19		0.0	0.0	0.0	-	0.0	-	0.0	0.0	0.0	0.0	0.0	0.0	0.0	0.0	0.0	0.0	0.0	-	0.0
20		0.0	0.0	0.0	-	0.0	-	0.0	0.0	0.0	0.0	0.0	0.0	0.0	0.0	0.0	0.0	0.0	-	0.0
21		0.0	0.0	0.0	-	0.0	-	0.0	0.0	0.0	0.0	0.0	0.0	0.0	0.0	0.0	0.0	0.0	-	0.0
22		0.0	0.0	0.0	-	0.0	-	0.0	0.0	0.0	0.0	0.0	0.0	0.0	0.0	0.0	0.0	0.0	-	0.0
23		11.5	10.0	4.0	-	6.0	-	23.0	16.0	8.0	8.0	5.0	13.0	2.0	2.0	12.0	2.0	8.0	-	6.0
0		9.0	9.0	6.0	-	15.0	-	10.0	14.0	12.0	7.0	11.0	12.0	10.5	7.0	9.0	13.0	9.0	-	9.0
1		9.0	9.0	22.0	-	21.0	-	14.0	16.0	14.0	14.0	13.0	20.0	12.0	11.0	16.0	19.5	12.0	-	11.0
2		20.0	16.0	12.0	-	25.0	-	23.0	23.0	24.0	17.0	18.0	18.0	27.0	11.0	13.0	17.5	12.0	-	13.0
3		13.0	11.0	10.0	-	19.0	-	27.0	25.0	17.0	19.0	19.0	11.0	13.0	23.0	14.0	15.0	12.0	-	17.0
4		12.0	18.0	13.0	-	14.0	-	17.5	23.0	21.0	18.0	24.0	25.0	2.0	16.0	18.0	24.0	20.0	-	19.0
5		13.5	8.0	3.0	-	3.0	-	1.5	2.0	2.0	2.0	2.0	1.0	2.0	2.0	2.0	1.0	4.0	-	3.0
6		5.0	0.5	2.0	-	7.0	-	5.0	3.0	4.0	7.0	10.0	7.0	3.0	6.0	3.0	3.0	3.0	-	2.0
7		5.0	3.5	10.0	-	10.0	-	7.0	8.0	9.0	7.0	9.0	7.0	3.0	6.0	6.0	6.0	6.0	-	6.0
8		7.0	5.0	6.0	-	6.0	-	7.0	6.0	7.0	5.0	7.0	6.0	4.0	4.0	6.0	7.0	6.0	-	5.0
9		4.5	1.0	4.0	-	1.0	-	1.5	6.0	5.0	5.0	2.0	2.0	1.0	2.0	1.0	2.0	2.0	-	1.0
日合計		105.0	91.0	96.0	-	128.0	-	141.5	142.0	124.0	102.0	113.0	118.0	96.5	90.0	95.0	122.0	95.0	-	94.0
9-10		1.5	6.0	1.5	-	8.0	-	1.5	2.0	13.0	2.0	6.0	3.0	0.5	0.0	0.0	3.0	1.0	-	0.0
11		9.0	14.0	18.5	-	11.0	-	1.5	2.0	3.0	1.0	13.0	19.0	0.0	0.0	0.0	21.5	3.0	-	2.0
12		11.0	6.0	9.0	-	2.0	-	2.0	4.0	2.0	2.0	3.0	4.0	2.0	2.0	0.0	3.0	2.0	-	2.0
13		1.0	3.5	4.0	-	0.0	-	1.0	1.0	0.0	2.0	2.0	1.0	2.5	2.0	0.0	0.5	0.0	-	0.0
14		0.5	0.0	0.0	-	1.0	-	1.5	1.0	0.0	3.0	0.0	1.0	2.5	3.0	0.0	0.0	0.0	-	1.0
15		0.0	0.0	0.0	-	0.0	-	0.0	0.0	0.0	0.0	0.0	0.0	0.0	0.0	0.0	0.0	0.0	-	0.0
16		0.0	0.0	0.0	-	0.0	-	0.0	0.0	0.0	0.0	0.0	0.0	0.0	0.0	0.0	0.0	0.0	-	0.0
17		0.5	2.5	0.0	-	0.0	-	2.5	1.0	1.0	3.0	1.0	2.0	1.0	1.0	3.0	1.0	3.0	-	1.0
18		0.0	0.0	0.0	-	0.0	-	0.0	0.0	0.0	0.0	0.0	0.0	0.0	0.0	0.0	0.0	0.0	-	0.0
19		0.0	0.0	0.0	-	0.0	-	0.0	0.0	0.0	0.0	0.0	0.0	0.0	0.0	0.0	0.0	0.0	-	0.0
20		0.0	0.0	0.0	-	0.0	-	0.0	0.0	0.0	0.0	0.0	0.0	0.0	0.0	0.0	0.0	0.0	-	0.0
21		0.0	0.0	0.0	-	0.0	-	0.0	0.0	0.0	0.0	0.0	0.0	0.0	0.0	0.0	0.0	0.0	-	0.0
22		0.5	0.0	0.5	-	0.0	-	0.0	0.0	0.0	0.0	0.0	0.0	0.0	0.0	0.0	0.0	0.0	-	0.0
23		0.0	1.5	0.0	-	0.0	-	0.0	0.0	0.0	0.0	0.0	0.0	0.0	0.0	0.0	0.0	0.0	-	0.0
0		0.5	0.0	0.0	-	0.0	-	0.0	0.0	0.0	0.0	0.0	0.0	0.0	0.0	0.0	0.0	0.0	-	0.0
1		0.0	0.0	0.0	-	0.0	-	0.0	0.0	0.0	0.0	0.0	0.0	0.0	0.0	0.0	0.0	0.0	-	0.0
2		0.0	0.0	0.0	-	0.0	-	0.0	0.0	0.0	0.0	0.0	0.0	0.0	0.0	0.0	0.0	0.0	-	0.0
3		0.0	0.0	0.0	-	0.0	-	0.0	0.0	0.0	0.0	0.0	0.0	0.0	0.0	0.0	0.0	0.0	-	0.0
4		0.0	0.0	0.0	-	0.0	-	0.0	0.0	0.0	0.0	0.0	0.0	0.0	0.0	0.0	0.0	0.0	-	0.0
5		0.0	0.0	0.0	-	0.0	-	0.0	0.0	0.0	0.0	0.0	0.0	0.0	0.0	0.0	0.0	0.0	-	0.0
6		0.0	0.0	0.0	-	0.0	-	0.0	0.0	0.0	0.0	0.0	0.0	0.0	0.0	0.0	0.0	0.0	-	0.0
7		0.0	0.0	0.0	-	0.0	-	0.0	0.0	0.0	0.0	0.0	0.0	0.0	0.0	0.0	0.0	0.0	-	0.0
8		0.0	0.0	0.0	-	0.0	-	0.0	0.0	0.0	0.0	0.0	0.0	0.0	0.0	0.0	0.0	0.0	-	0.0
9		0.0	0.0	0.0	-	0.0	-	0.0	0.0	0.0	0.0	0.0	0.0	0.0	0.0	0.0	0.0	0.0	-	0.0
日合計		24.5	33.5	33.5	-	22.0	-	10.0	11.0	19.0	13.0	25.0	29.0	8.5	8.0	3.0	29.5	10.0	-	7.0

近畿地方整備局 淀川水系 対象洪水観測所時雨量表

洪水	S57.7.31	衣那古 (6.5)	阿保 (5.1)	坂下 (6.3)	阿波 (5.2)	井之市 (水)	針 (気)	針ヶ別所 (水)	針ヶ別所 (6.6)	藤原 (6.1)	壱生ダム (水)	空間 (水)	壱生 (水)	家肝 (水)	名張 (気)	曹府 (6.8)	曹府 (水)	青蓮池ダム (水)	名張 (6.4)	国津 (水)	国風山 (気)	伊賀見 (水)
日	9-10	0.0	0.0	0.0	0.0	0.0	0.0	0.0	0.0	0.0	0.0	0.0	0.0	0.0	0.0	0.0	0.0	0.0	0.0	0.0	0.0	0.0
	11	0.0	0.0	0.0	0.0	0.0	0.0	0.0	0.0	0.0	0.0	0.0	1.0	0.0	0.0	0.0	0.0	0.0	0.0	0.0	0.0	0.0
	12	0.0	0.0	0.0	0.0	0.0	0.0	0.0	0.0	0.0	0.0	0.0	0.0	0.0	0.0	0.0	0.0	0.0	0.0	0.0	0.0	0.0
	13	0.0	0.0	0.0	0.0	0.0	0.0	0.0	0.0	0.0	0.0	0.0	0.0	0.0	0.0	0.0	0.0	0.0	0.0	0.0	0.0	0.0
	14	0.0	0.0	0.0	0.0	0.0	0.0	0.0	0.0	0.0	0.0	0.0	0.0	0.0	0.0	0.0	0.0	0.0	0.0	0.0	0.0	0.0
	15	0.0	0.0	0.0	0.0	0.0	0.0	0.0	0.0	0.0	0.0	0.0	0.0	0.0	0.0	0.0	0.0	0.0	0.0	0.0	0.0	0.0
	16	0.0	0.0	0.0	0.0	0.0	0.0	0.0	0.0	0.0	0.0	0.0	0.0	0.0	0.0	0.0	0.0	0.0	0.0	0.0	0.0	0.0
	17	0.0	0.0	0.0	0.0	0.0	0.0	0.0	0.0	0.0	0.0	0.0	0.0	0.0	0.0	0.0	0.0	0.0	0.0	0.0	0.0	0.0
	18	0.0	0.0	0.0	0.0	0.0	0.0	0.0	0.0	0.0	0.0	0.0	0.0	0.0	0.0	0.0	0.0	0.0	0.0	0.0	0.0	0.0
	19	0.0	0.0	0.0	0.0	0.0	0.0	0.0	0.0	0.0	0.0	0.0	0.0	0.0	0.0	0.0	0.0	0.0	0.0	0.0	0.0	0.0
4	20	0.0	0.0	0.0	0.0	0.0	0.0	0.0	0.0	0.0	0.0	0.0	0.0	0.0	0.0	0.0	0.0	0.0	0.0	0.0	0.0	0.0
日	21	0.0	0.0	0.0	0.0	0.0	0.0	0.0	0.0	0.0	0.0	0.0	0.0	0.0	0.0	0.0	0.0	0.0	0.0	0.0	0.0	0.0
	22	0.0	0.0	0.0	0.0	0.0	0.0	0.0	0.0	0.0	0.0	0.0	0.0	0.0	0.0	0.0	0.0	0.0	0.0	0.0	0.0	0.0
	23	0.0	0.0	0.0	0.0	0.0	0.0	0.0	0.0	0.0	0.0	0.0	0.0	0.0	0.0	0.0	0.0	0.0	0.0	0.0	0.0	0.0
	0	0.0	0.0	0.0	0.0	0.0	0.0	0.0	0.0	0.0	0.0	0.0	0.0	0.0	0.0	0.0	0.0	0.0	0.0	0.0	0.0	0.0
	1	0.0	0.0	0.0	0.0	0.0	0.0	0.0	0.0	0.0	0.0	0.0	0.0	0.0	0.0	0.0	0.0	0.0	0.0	0.0	0.0	0.0
	2	0.0	0.0	0.0	0.0	0.0	0.0	0.0	0.0	0.0	0.0	0.0	0.0	0.0	0.0	0.0	0.0	0.0	0.0	0.0	0.0	0.0
	3	0.0	0.0	0.0	0.0	0.0	0.0	0.0	0.0	0.0	0.0	0.0	0.0	0.0	0.0	0.0	0.0	0.0	0.0	0.0	0.0	0.0
	4	0.0	0.0	0.0	0.0	0.0	0.0	0.0	0.0	0.0	0.0	0.0	0.0	0.0	0.0	0.0	0.0	0.0	0.0	0.0	0.0	0.0
	5	0.0	0.0	0.0	0.0	0.0	0.0	0.0	0.0	0.0	0.0	0.0	0.0	0.0	0.0	0.0	0.0	0.0	0.0	0.0	0.0	0.0
	6	0.0	0.0	0.0	0.0	0.0	0.0	0.0	0.0	0.0	0.0	0.0	0.0	0.0	0.0	0.0	0.0	0.0	0.0	0.0	0.0	0.0
	7	0.0	0.0	0.0	0.0	0.0	0.0	0.0	0.0	0.0	0.0	0.0	0.0	0.0	0.0	0.0	0.0	0.0	0.0	0.0	0.0	0.0
	8	0.0	0.0	0.0	0.0	0.0	0.0	0.0	0.0	0.0	0.0	0.0	0.0	0.0	0.0	0.0	0.0	0.0	0.0	0.0	0.0	0.0
	9	0.0	0.0	0.0	0.0	0.0	0.0	0.0	0.0	0.0	0.0	0.0	0.0	0.0	0.0	0.0	0.0	0.0	0.0	0.0	0.0	0.0
日合計		458.0	492.5	502.0	412.0	-	412.0	-	-	429.0	451.0	417.0	474.0	405.0	468.0	468.5	471.0	441.0	433.0	512.0	-	468.0
*総雨量																						

\*総雨量は一連降雨の合計



近畿地方整備局 淀川水系 対象洪水観測所時間雨量表

洪水日	SS7.7.31 曹龍 (気)	伊賀見 (7.2)	太郎生 (水)	太郎生 (5.7)	霧生 (水)	霧生 (5.0)	大字泥 (気)	大字泥 (水)	古市場 (水)	内牧 (水)	岩端 (5.9)	高見 (気)	山和 (7.5)	根保 (7.1)	根保 (水)	土屋原 (7.3)	菅野 (水)	神末 (水)	白山 (気)	粥見 (気)	黒津
9-10		0.0	-	0.0	0.0	0.0	0.0	0.0	0.0	0.0	0.0	0.0	0.0	0.0	0.0	0.0	0.0	0.0	0.0	0.0	0.0
11		0.0	-	0.0	0.0	0.0	0.0	0.0	0.0	0.0	0.0	0.0	0.0	0.0	0.0	0.0	0.0	0.0	0.0	0.0	0.0
12		0.0	-	0.0	0.0	0.0	0.0	0.0	0.0	0.0	0.0	0.0	0.0	0.0	0.0	0.0	0.0	0.0	0.0	0.0	0.0
13		0.0	-	0.0	0.0	0.0	0.0	0.0	0.0	0.0	0.0	0.0	0.0	0.0	0.0	0.0	0.0	0.0	0.0	0.0	0.0
14		0.0	-	0.0	0.0	0.0	0.0	0.0	0.0	0.0	0.0	0.0	0.0	0.0	0.0	0.0	0.0	0.0	0.0	0.0	0.0
15		0.0	-	0.0	0.0	0.0	0.0	0.0	0.0	0.0	0.0	0.0	0.0	0.0	0.0	0.0	0.0	0.0	0.0	0.0	0.0
16		0.0	-	0.0	0.0	0.0	0.0	0.0	0.0	0.0	0.0	0.0	0.0	0.0	0.0	0.0	0.0	0.0	0.0	0.0	0.0
17		0.0	-	0.0	0.0	0.0	0.0	0.0	0.0	0.0	0.0	0.0	0.0	0.0	0.0	0.0	0.0	0.0	0.0	0.0	0.0
18		0.0	-	0.0	0.0	0.0	0.0	0.0	0.0	0.0	0.0	0.0	0.0	0.0	0.0	0.0	0.0	0.0	0.0	0.0	0.0
19		0.0	-	0.0	0.0	0.0	0.0	0.0	0.0	0.0	0.0	0.0	0.0	0.0	0.0	0.0	0.0	0.0	0.0	0.0	0.0
20		0.0	-	0.0	0.0	0.0	0.0	0.0	0.0	0.0	0.0	0.0	0.0	0.0	0.0	0.0	0.0	0.0	0.0	0.0	0.0
21		0.0	-	0.0	0.0	0.0	0.0	0.0	0.0	0.0	0.0	0.0	0.0	0.0	0.0	0.0	0.0	0.0	0.0	0.0	0.0
22		8.5	-	8.5	0.0	0.0	0.0	0.0	0.0	0.0	0.0	0.0	0.0	6.0	6.0	17.5	4.0	6.0	6.0	15.0	0.0
23		8.0	-	8.0	0.0	0.0	0.0	0.0	0.0	0.0	0.0	0.0	0.0	0.0	0.0	0.5	2.0	5.0	5.0	13.0	0.0
0		7.0	-	24.0	0.0	0.0	4.0	1.0	6.0	5.0	19.0	40.0	0.0	26.5	33.0	26.0	29.0	22.0	22.0	3.0	0.0
1		21.0	-	17.0	0.0	0.0	10.0	8.0	24.0	22.0	16.0	10.0	0.0	37.0	30.0	54.5	18.0	5.0	6.0	6.0	0.0
2		8.5	-	33.0	0.0	0.0	3.0	2.0	3.0	4.0	4.0	10.0	0.0	16.5	14.0	14.5	7.0	2.0	8.0	1.0	0.0
3		19.5	-	24.0	0.0	0.0	4.0	5.0	5.0	7.0	12.0	9.0	0.0	33.0	24.0	16.5	22.0	4.0	6.0	6.0	5.0
4		12.0	-	16.0	0.0	0.0	9.0	9.0	10.0	11.0	7.5	11.0	0.0	14.5	17.0	20.0	4.0	1.0	7.0	7.0	5.0
5		2.0	-	5.0	0.0	0.0	16.0	16.0	21.0	22.0	45.5	45.0	0.0	21.5	19.0	13.0	4.0	8.0	3.0	4.0	4.0
6		6.0	-	4.0	0.0	0.0	29.0	29.0	35.0	40.0	25.0	40.0	0.0	23.5	19.0	40.0	4.0	1.0	0.0	0.0	31.0
7		3.0	-	0.5	0.0	0.0	6.0	6.0	6.0	3.0	0.5	4.0	0.0	1.0	0.0	1.5	1.0	3.0	1.0	1.0	28.0
8		1.5	-	2.0	0.0	0.0	0.0	0.0	0.0	0.0	0.0	6.0	0.0	1.0	1.0	1.0	1.0	1.0	2.0	0.0	0.0
9		1.5	-	2.0	0.0	0.0	0.0	0.0	0.0	0.0	1.5	5.0	0.0	1.5	2.0	1.5	1.5	4.0	3.0	2.0	0.0
日合計		302.5	-	338.0	0.0	366.0	180.0	150.0	185.0	219.0	245.5	334.0	-	317.0	308.0	328.0	332.0	-	302.0	362.0	152.0
9-10		2.0	-	4.5	1.0	4.5	1.0	1.0	1.0	0.0	2.0	10.0	-	3.5	2.0	4.0	4.0	-	8.0	6.0	0.0
11		3.0	-	8.0	0.0	9.0	2.0	0.0	2.0	4.0	5.0	12.0	-	7.5	6.0	6.5	9.0	-	5.0	6.0	1.0
12		11.5	-	7.0	0.0	8.0	2.0	2.0	3.0	4.0	7.0	9.0	-	6.0	5.0	5.5	4.0	-	10.0	13.0	5.0
13		7.5	-	10.0	0.0	11.0	3.0	4.0	3.0	5.0	7.0	9.0	-	7.0	6.0	7.5	9.0	-	13.0	19.0	4.0
14		12.0	-	23.0	0.0	18.0	5.0	5.0	6.0	6.0	8.0	18.0	-	14.0	14.0	14.0	19.0	-	37.0	29.0	7.0
15		13.0	-	16.0	0.0	20.0	11.0	10.0	11.0	14.0	14.0	24.0	-	22.5	21.0	23.5	20.0	-	36.0	32.0	13.0
16		22.0	-	21.0	0.0	29.0	12.0	12.0	14.0	18.0	20.0	20.0	-	24.5	21.0	24.5	13.0	-	18.0	17.0	16.0
17		13.0	-	29.0	0.0	28.0	10.0	10.0	12.0	14.0	14.0	23.0	-	21.5	22.0	21.0	31.0	-	14.0	35.0	11.0
18		23.0	-	28.0	0.0	24.0	14.0	14.0	15.0	18.0	20.0	31.0	-	32.0	29.0	30.5	35.0	-	18.0	21.0	7.0
19		11.0	-	28.0	0.0	33.0	16.0	16.0	20.0	20.0	25.0	35.0	-	32.0	29.0	30.5	33.0	-	27.0	19.0	10.0
20		20.0	-	45.0	0.0	32.0	22.0	15.0	22.0	24.0	25.0	32.0	-	32.5	35.0	37.0	44.0	-	31.0	31.0	16.0
21		36.0	-	40.0	0.0	37.0	23.0	20.0	23.0	24.0	28.0	34.0	-	37.5	41.0	44.5	39.0	-	39.0	45.0	18.0
22		25.0	-	32.0	0.0	27.0	20.0	15.0	17.0	19.0	22.0	22.0	-	24.5	25.0	27.5	27.0	-	23.0	51.0	14.0
23		35.0	-	17.0	0.0	19.0	9.0	8.0	11.0	14.0	17.0	19.0	-	22.0	21.0	22.0	19.0	-	10.0	30.0	5.0
0		11.0	-	12.0	0.0	24.0	9.0	5.0	8.0	12.0	11.0	12.0	-	8.0	7.0	11.5	8.0	-	5.0	6.0	3.0
1		20.0	-	12.0	0.0	32.0	14.0	7.0	7.0	9.0	11.0	14.0	-	10.0	9.0	6.5	9.0	-	5.0	2.0	16.0
2		3.0	-	3.0	0.0	8.5	7.0	6.0	9.0	12.0	4.0	6.0	-	6.5	6.0	4.5	4.0	-	3.0	0.0	4.0
3		8.0	-	2.5	0.0	2.0	0.0	0.0	1.0	2.0	4.5	5.0	-	7.0	6.0	6.5	4.0	-	0.0	0.0	1.0
4		4.0	-	1.0	0.0	0.0	0.0	0.0	0.0	0.5	0.5	0.0	-	0.5	1.0	0.5	1.0	-	0.0	0.0	0.0
5		3.5	-	0.0	0.0	0.0	0.0	0.0	0.0	0.0	0.5	0.0	-	0.0	0.0	0.0	0.0	-	0.0	0.0	0.0
6		0.0	-	0.0	0.0	0.0	0.0	0.0	0.0	0.0	0.0	0.0	-	0.0	0.0	0.0	0.0	-	0.0	0.0	0.0
7		0.0	-	0.0	0.0	0.0	0.0	0.0	0.0	0.0	0.0	0.0	-	0.0	0.0	0.0	0.0	-	0.0	0.0	0.0
8		0.0	-	0.0	0.0	0.0	0.0	0.0	0.0	0.0	0.0	0.0	-	0.0	0.0	0.0	0.0	-	0.0	0.0	0.0
9		0.0	-	0.0	0.0	0.0	0.0	0.0	0.0	0.0	0.0	0.0	-	0.0	0.0	0.0	0.0	-	0.0	0.0	0.0

近畿地方整備局 淀川水系 対象洪水観測所時間雨量表

洪水日	SS7.7.31 曹爾 (気)	伊賀見 (7.2)	太郎生 (水)	太郎生 (5.7)	霧生 (水)	霧生 (5.0)	大字泥 (気)	大字泥 (水)	古市場 (水)	内牧 (水)	岩端 (5.9)	高見 (気)	山和 (7.5)	桃原 (7.1)	桃原 (水)	土屋原 (7.3)	菅野 (水)	神末 (水)	白山 (気)	粥見 (気)	黒津	
9-10		0.0	-	0.0	0.0	0.0	0.0	0.0	1.0	0.0	0.0	0.0	-	0.0	0.0	0.0	0.0	0.0	0.0	0.0	0.0	0.0
11		0.0	-	0.0	0.0	0.0	0.0	0.0	0.0	0.0	0.0	0.0	-	0.0	0.0	0.0	0.0	0.0	0.0	0.0	0.0	0.0
12		0.0	-	0.0	0.0	0.0	0.0	0.0	0.0	0.0	0.0	0.0	-	0.0	0.0	0.0	0.0	0.0	0.0	0.0	0.0	0.0
13		0.0	-	0.0	0.0	0.0	0.0	0.0	0.0	0.0	0.0	0.0	-	0.0	0.0	0.0	0.0	0.0	0.0	0.0	0.0	0.0
14		0.0	-	0.0	0.0	0.0	0.0	0.0	0.0	0.0	0.0	0.0	-	0.0	0.0	0.0	0.0	0.0	0.0	0.0	0.0	0.0
15		0.0	-	0.0	0.0	0.0	0.0	0.0	0.0	0.0	0.0	0.0	-	0.0	0.0	0.0	0.0	0.0	0.0	0.0	0.0	0.0
16		0.0	-	0.0	0.0	0.0	0.0	0.0	0.0	0.0	0.0	0.0	-	0.0	0.0	0.0	0.0	0.0	0.0	0.0	0.0	0.0
17		0.0	-	0.0	0.0	0.0	0.0	0.0	0.0	0.0	0.0	0.0	-	0.0	0.0	0.0	0.0	0.0	0.0	0.0	0.0	0.0
18		0.0	-	0.0	0.0	0.0	0.0	0.0	0.0	0.0	0.0	0.0	-	0.0	0.0	0.0	0.0	0.0	0.0	0.0	0.0	0.0
19		0.0	-	0.0	0.0	0.0	0.0	0.0	0.0	0.0	0.0	0.0	-	0.0	0.0	0.0	0.0	0.0	0.0	0.0	0.0	0.0
20		0.0	-	0.0	0.0	0.0	0.0	0.0	0.0	0.0	0.0	0.0	-	0.0	0.0	0.0	0.0	0.0	0.0	0.0	0.0	0.0
21		0.0	-	0.0	0.0	0.0	0.0	0.0	0.0	0.0	0.0	0.0	-	0.0	0.0	0.0	0.0	0.0	0.0	0.0	0.0	0.0
22		0.0	-	0.0	0.0	0.0	0.0	0.0	0.0	0.0	0.0	0.0	-	0.0	0.0	0.0	0.0	0.0	0.0	0.0	0.0	0.0
23		0.0	-	0.0	0.0	0.0	0.0	0.0	0.0	0.0	0.0	0.0	-	0.0	0.0	0.0	0.0	0.0	0.0	0.0	0.0	0.0
0		0.0	-	0.0	0.0	0.0	0.0	0.0	0.0	0.0	0.0	0.0	-	0.0	0.0	0.0	0.0	0.0	0.0	0.0	0.0	0.0
1		0.0	-	0.0	0.0	0.0	0.0	0.0	0.0	0.0	0.0	0.0	-	0.0	0.0	0.0	0.0	0.0	0.0	0.0	0.0	0.0
2		0.0	-	0.0	0.0	0.0	0.0	0.0	0.0	0.0	0.0	0.0	-	0.0	0.0	0.0	0.0	0.0	0.0	0.0	0.0	0.0
3		0.0	-	0.0	0.0	0.0	0.0	0.0	0.0	0.0	0.0	0.0	-	0.0	0.0	0.0	0.0	0.0	0.0	0.0	0.0	0.0
4		0.0	-	0.0	0.0	0.0	0.0	0.0	0.0	0.0	0.0	0.0	-	0.0	0.0	0.0	0.0	0.0	0.0	0.0	0.0	0.0
5		0.0	-	0.0	0.0	0.0	0.0	0.0	0.0	0.0	0.0	0.0	-	0.0	0.0	0.0	0.0	0.0	0.0	0.0	0.0	0.0
6		0.0	-	0.0	0.0	0.0	0.0	0.0	0.0	0.0	0.0	0.0	-	0.0	0.0	0.0	0.0	0.0	0.0	0.0	0.0	0.0
7		0.0	-	0.0	0.0	0.0	0.0	0.0	0.0	0.0	0.0	0.0	-	0.0	0.0	0.0	0.0	0.0	0.0	0.0	0.0	0.0
8		0.0	-	0.0	0.0	0.0	0.0	0.0	0.0	0.0	0.0	0.0	-	0.0	0.0	0.0	0.0	0.0	0.0	0.0	0.0	0.0
9		0.0	-	0.0	0.0	0.0	0.0	0.0	0.0	0.0	0.0	0.0	-	0.0	0.0	0.0	0.0	0.0	0.0	0.0	0.0	0.0
日合計		92.0	-	81.5	-	96.0	138.0	133.0	117.0	113.0	102.0	84.0	-	93.0	85.0	74.0	69.0	-	76.0	80.0	41.0	
9-10		0.5	-	0.0	0.0	0.0	1.0	1.0	0.0	0.0	0.5	2.0	-	1.0	1.0	1.0	1.0	-	1.0	0.0	2.0	
11		0.0	-	1.5	1.0	1.0	1.0	2.0	1.0	1.0	0.5	1.0	-	0.0	2.0	2.0	1.0	-	0.0	1.0	0.0	
12		0.0	-	1.0	0.0	0.0	3.0	2.0	5.0	4.0	5.5	7.0	-	4.0	3.0	6.0	4.0	-	5.0	3.0	0.0	
13		0.0	-	0.5	1.0	1.0	4.0	4.0	2.0	1.0	3.5	2.0	-	1.5	1.0	0.5	0.0	-	0.0	1.0	0.0	
14		0.0	-	0.0	0.0	0.0	3.0	5.0	4.0	3.0	2.5	5.0	-	4.5	3.0	5.0	3.0	-	0.0	3.0	0.0	
15		0.0	-	0.0	0.0	0.0	0.0	1.0	0.0	0.0	0.0	1.0	-	0.0	0.0	0.0	0.0	-	0.0	3.0	1.0	
16		0.0	-	0.5	0.0	0.0	0.0	0.0	0.0	0.0	1.0	0.0	-	0.0	0.0	0.0	0.0	-	0.0	0.0	0.0	
17		0.0	-	0.5	0.0	0.0	4.0	5.0	5.0	4.0	8.0	4.0	-	2.5	2.0	3.0	1.0	-	0.0	0.0	0.0	
18		0.0	-	0.0	0.0	0.0	0.0	0.0	0.0	0.0	0.0	0.0	-	0.0	0.0	0.0	0.0	-	0.0	0.0	0.0	
19		0.0	-	0.0	0.0	0.0	0.0	0.0	0.0	0.0	0.0	0.0	-	0.0	0.0	0.0	0.0	-	0.0	0.0	0.0	
20		0.0	-	0.0	0.0	0.0	0.0	0.0	0.0	0.0	0.0	0.0	-	0.0	0.0	0.0	0.0	-	0.0	0.0	0.0	
21		0.0	-	0.0	0.0	0.0	0.0	0.0	0.0	0.0	0.0	0.0	-	0.0	0.0	0.0	0.0	-	0.0	0.0	0.0	
22		0.0	-	0.0	0.0	0.0	0.0	0.0	0.0	0.0	0.0	0.0	-	0.0	0.0	0.0	0.0	-	0.0	0.0	0.0	
23		0.0	-	0.0	0.0	0.0	0.0	0.0	0.0	0.0	0.0	0.0	-	0.0	0.0	0.0	0.0	-	0.0	0.0	0.0	
0		0.0	-	0.0	0.0	0.0	0.0	0.0	0.0	0.0	0.0	0.0	-	0.0	0.0	0.0	0.0	-	0.0	0.0	0.0	
1		0.0	-	0.0	0.0	0.0	0.0	0.0	0.0	0.0	0.0	0.0	-	0.0	0.0	0.0	0.0	-	0.0	0.0	0.0	
2		0.0	-	0.0	0.0	0.0	0.0	0.0	0.0	0.0	0.0	0.0	-	0.0	0.0	0.0	0.0	-	0.0	0.0	0.0	
3		0.0	-	0.0	0.0	0.0	0.0	0.0	0.0	0.0	0.0	0.0	-	0.0	0.0	0.0	0.0	-	0.0	0.0	0.0	
4		0.0	-	0.0	0.0	0.0	0.0	0.0	0.0	0.0	0.0	0.0	-	0.0	0.0	0.0	0.0	-	0.0	0.0	0.0	
5		0.0	-	0.0	0.0	0.0	0.0	0.0	0.0	0.0	0.0	0.0	-	0.0	0.0	0.0	0.0	-	0.0	0.0	0.0	
6		0.0	-	0.0	0.0	0.0	0.0	0.0	0.0	0.0	0.0	0.0	-	0.0	0.0	0.0	0.0	-	0.0	0.0	0.0	
7		0.0	-	0.0	0.0	0.0	0.0	0.0	0.0	0.0	0.0	0.0	-	0.0	0.0	0.0	0.0	-	0.0	0.0	0.0	
8		0.0	-	0.0	0.0	0.0	0.0	0.0	0.0	0.0	0.0	0.0	-	0.0	0.0	0.0	0.0	-	0.0	0.0	0.0	
9		0.0	-	0.0	0.0	0.0	0.0	0.0	0.0	0.0	0.0	0.0	-	0.0	0.0	0.0	0.0	-	0.0	0.0	0.0	
日合計		10.0	-	5.5	-	5.0	16.0	20.0	17.0	13.0	21.5	22.0	-	15.0	14.0	18.0	10.0	-	7.0	12.0	4.0	

近畿地方整備局 淀川水系 対象洪水観測所時雨量表

洪水 日 時	S57.7.31 朝霞 (気)	伊賀見 (7.2)	太郎生 (水)	太郎生 (5.7)	霧生 (水)	霧生 (5.0)	大字院 (気)	大字院 (水)	古市場 (水)	内牧 (水)	岩端 (5.9)	高見 (気)	山和 (7.5)	桃原 (7.1)	桃原 (水)	土屋原 (7.3)	菅野 (水)	神末 (水)	白山 (気)	粥見 (気)	黒津
9-10	-	0.0	-	0.0	-	0.0	0.0	0.0	0.0	0.0	0.0	0.0	-	0.0	0.0	0.0	0.0	-	0.0	0.0	0.0
11	-	0.0	-	0.0	-	0.0	0.0	0.0	0.0	0.0	0.0	0.0	-	0.0	0.0	0.0	0.0	-	0.0	0.0	0.0
12	-	0.0	-	0.0	-	0.0	0.0	0.0	0.0	0.0	0.0	0.0	-	0.0	0.0	0.0	0.0	-	0.0	0.0	0.0
13	-	0.0	-	0.0	-	0.0	0.0	0.0	0.0	0.0	0.0	0.0	-	0.0	0.0	0.0	0.0	-	0.0	0.0	0.0
14	-	0.0	-	0.0	-	0.0	0.0	0.0	0.0	0.0	0.0	0.0	-	0.0	0.0	0.0	0.0	-	0.0	0.0	0.0
15	-	0.0	-	0.0	-	0.0	0.0	0.0	0.0	0.0	0.0	0.0	-	0.0	0.0	0.0	0.0	-	0.0	0.0	0.0
16	-	0.0	-	0.0	-	0.0	0.0	0.0	0.0	0.0	0.0	0.0	-	0.0	0.0	0.0	0.0	-	0.0	0.0	0.0
17	-	0.0	-	0.0	-	0.0	0.0	0.0	0.0	0.0	0.0	0.0	-	0.0	0.0	0.0	0.0	-	0.0	0.0	0.0
18	-	0.0	-	0.0	-	0.0	0.0	0.0	0.0	0.0	0.0	0.0	-	0.0	0.0	0.0	0.0	-	0.0	0.0	0.0
19	-	0.0	-	0.0	-	0.0	0.0	0.0	0.0	0.0	0.0	0.0	-	0.0	0.0	0.0	0.0	-	0.0	0.0	0.0
20	-	0.0	-	0.0	-	0.0	0.0	0.0	0.0	0.0	0.0	0.0	-	0.0	0.0	0.0	0.0	-	0.0	0.0	0.0
21	-	0.0	-	0.0	-	0.0	0.0	0.0	0.0	0.0	0.0	0.0	-	0.0	0.0	0.0	0.0	-	0.0	0.0	0.0
22	-	0.0	-	0.0	-	0.0	0.0	0.0	0.0	0.0	0.0	0.0	-	0.0	0.0	0.0	0.0	-	0.0	0.0	0.0
23	-	0.0	-	0.0	-	0.0	0.0	0.0	0.0	0.0	0.0	0.0	-	0.0	0.0	0.0	0.0	-	0.0	0.0	0.0
0	-	0.0	-	0.0	-	0.0	0.0	0.0	0.0	0.0	0.0	0.0	-	0.0	0.0	0.0	0.0	-	0.0	0.0	0.0
1	-	0.0	-	0.0	-	0.0	0.0	0.0	0.0	0.0	0.0	0.0	-	0.0	0.0	0.0	0.0	-	0.0	0.0	0.0
2	-	0.0	-	0.0	-	0.0	0.0	0.0	0.0	0.0	0.0	0.0	-	0.0	0.0	0.0	0.0	-	0.0	0.0	0.0
3	-	0.0	-	0.0	-	0.0	0.0	0.0	0.0	0.0	0.0	0.0	-	0.0	0.0	0.0	0.0	-	0.0	0.0	0.0
4	-	0.0	-	0.0	-	0.0	0.0	0.0	0.0	0.0	0.0	0.0	-	0.0	0.0	0.0	0.0	-	0.0	0.0	0.0
5	-	0.0	-	0.0	-	0.0	0.0	0.0	0.0	0.0	0.0	0.0	-	0.0	0.0	0.0	0.0	-	0.0	0.0	0.0
6	-	0.0	-	0.0	-	0.0	0.0	0.0	0.0	0.0	0.0	0.0	-	0.0	0.0	0.0	0.0	-	0.0	0.0	0.0
7	-	0.0	-	0.0	-	0.0	0.0	0.0	0.0	0.0	0.0	0.0	-	0.0	0.0	0.0	0.0	-	0.0	0.0	0.0
8	-	0.0	-	0.0	-	0.0	0.0	0.0	0.0	0.0	0.0	0.0	-	0.0	0.0	0.0	0.0	-	0.0	0.0	0.0
9	-	0.0	-	0.0	-	0.0	0.0	0.0	0.0	0.0	0.0	0.0	-	0.0	0.0	0.0	0.0	-	0.0	0.0	0.0
日合計	-	494.5	-	561.5	-	602.3	415.0	389.0	429.0	464.0	501.0	620.0	-	607.0	572.0	599.5	509.0	-	447.0	565.0	272.0
*総雨量	-	*総雨量は一連降雨の合計																			

近畿地方整備局 淀川水系 河養洪水観測所時雨量表

洪水日	時	大鳥居	SS7.7.31	笠取	高井	蜜生	三栖	神吉	桂	中川	北大河原	湯船	東別院	本梅	殿田	岩山	小田原	朝宮	南新田	大河原	大峯	高原	愛宕山
	9-10		0.0	-	0.0	-	-	-	-	-	-	-	-	-	-	-	-	-	-	-	-	-	-
	11		0.0	-	0.0	-	-	-	-	-	-	-	-	-	-	-	-	-	-	-	-	-	-
	12		0.0	-	0.0	-	-	-	-	-	-	-	-	-	-	-	-	-	-	-	-	-	-
	13		0.0	-	0.0	-	-	-	-	-	-	-	-	-	-	-	-	-	-	-	-	-	-
	14		0.0	-	0.0	-	-	-	-	-	-	-	-	-	-	-	-	-	-	-	-	-	-
	15		0.0	-	0.0	-	-	-	-	-	-	-	-	-	-	-	-	-	-	-	-	-	-
	16		0.0	-	3.5	-	-	-	-	-	-	-	-	-	-	-	-	-	-	-	-	-	-
	17		0.0	-	0.0	-	-	-	-	-	-	-	-	-	-	-	-	-	-	-	-	-	-
	18		0.0	-	0.0	-	-	-	-	-	-	-	-	-	-	-	-	-	-	-	-	-	-
	19		0.0	-	0.0	-	-	-	-	-	-	-	-	-	-	-	-	-	-	-	-	-	-
31	20		0.0	-	0.0	-	-	-	-	-	-	-	-	-	-	-	-	-	-	-	-	-	-
	21		0.0	-	0.5	-	-	-	-	-	-	-	-	-	-	-	-	-	-	-	-	-	-
日	22		0.0	-	0.0	-	-	-	-	-	-	-	-	-	-	-	-	-	-	-	-	-	-
	23		0.0	-	0.0	-	-	-	-	-	-	-	-	-	-	-	-	-	-	-	-	-	-
	0		0.0	-	3.5	-	-	-	-	-	-	-	-	-	-	-	-	-	-	-	-	-	-
	1		0.0	-	16.0	-	-	-	-	-	-	-	-	-	-	-	-	-	-	-	-	-	-
	2		5.0	-	5.0	-	-	-	-	-	-	-	-	-	-	-	-	-	-	-	-	-	-
	3		7.0	-	8.0	-	-	-	-	-	-	-	-	-	-	-	-	-	-	-	-	-	-
	4		5.0	-	11.0	-	-	-	-	-	-	-	-	-	-	-	-	-	-	-	-	-	-
	5		22.0	-	18.0	-	-	-	-	-	-	-	-	-	-	-	-	-	-	-	-	-	-
	6		36.0	-	40.0	-	-	-	-	-	-	-	-	-	-	-	-	-	-	-	-	-	-
	7		14.0	-	4.0	-	-	-	-	-	-	-	-	-	-	-	-	-	-	-	-	-	-
	8		1.0	-	0.5	-	-	-	-	-	-	-	-	-	-	-	-	-	-	-	-	-	-
	9		0.0	-	0.5	-	-	-	-	-	-	-	-	-	-	-	-	-	-	-	-	-	-
	日合計		90.0	-	110.5	-	-	-	-	-	-	-	-	-	-	-	-	-	-	-	-	-	-
	9-10		2.0	-	0.0	-	-	-	-	-	-	-	-	-	-	-	-	-	-	-	-	-	-
	11		1.0	-	1.0	-	-	-	-	-	-	-	-	-	-	-	-	-	-	-	-	-	-
	12		6.0	-	4.0	-	-	-	-	-	-	-	-	-	-	-	-	-	-	-	-	-	-
	13		8.0	-	5.0	-	-	-	-	-	-	-	-	-	-	-	-	-	-	-	-	-	-
	14		8.0	-	7.0	-	-	-	-	-	-	-	-	-	-	-	-	-	-	-	-	-	-
	15		9.0	-	11.0	-	-	-	-	-	-	-	-	-	-	-	-	-	-	-	-	-	-
	16		11.0	-	17.0	-	-	-	-	-	-	-	-	-	-	-	-	-	-	-	-	-	-
	17		6.0	-	15.0	-	-	-	-	-	-	-	-	-	-	-	-	-	-	-	-	-	-
	18		5.0	-	20.0	-	-	-	-	-	-	-	-	-	-	-	-	-	-	-	-	-	-
	19		14.0	-	20.0	-	-	-	-	-	-	-	-	-	-	-	-	-	-	-	-	-	-
1	20		25.0	-	28.0	-	-	-	-	-	-	-	-	-	-	-	-	-	-	-	-	-	-
	21		33.0	-	31.0	-	-	-	-	-	-	-	-	-	-	-	-	-	-	-	-	-	-
日	22		37.0	-	24.0	-	-	-	-	-	-	-	-	-	-	-	-	-	-	-	-	-	-
	23		26.0	-	18.5	-	-	-	-	-	-	-	-	-	-	-	-	-	-	-	-	-	-
	0		9.0	-	11.5	-	-	-	-	-	-	-	-	-	-	-	-	-	-	-	-	-	-
	1		24.0	-	12.0	-	-	-	-	-	-	-	-	-	-	-	-	-	-	-	-	-	-
	2		10.0	-	17.0	-	-	-	-	-	-	-	-	-	-	-	-	-	-	-	-	-	-
	3		2.0	-	2.5	-	-	-	-	-	-	-	-	-	-	-	-	-	-	-	-	-	-
	4		1.0	-	0.0	-	-	-	-	-	-	-	-	-	-	-	-	-	-	-	-	-	-
	5		0.0	-	0.0	-	-	-	-	-	-	-	-	-	-	-	-	-	-	-	-	-	-
	6		0.0	-	0.0	-	-	-	-	-	-	-	-	-	-	-	-	-	-	-	-	-	-
	7		0.0	-	0.0	-	-	-	-	-	-	-	-	-	-	-	-	-	-	-	-	-	-
	8		0.0	-	0.0	-	-	-	-	-	-	-	-	-	-	-	-	-	-	-	-	-	-
	9		0.0	-	0.0	-	-	-	-	-	-	-	-	-	-	-	-	-	-	-	-	-	-
	日合計		241.0	-	244.5	-	-	-	-	-	-	-	-	-	-	-	-	-	-	-	-	-	-

近畿地方整備局 淀川水系 対象洪水観測所時間雨量表

洪水	SS7.7.31	大鳥居	笠取	高井	壺生	三栖	神吉	桂	中川	北大河原	湯船	東別院	本梅	殿田	岩山	小田原	朝宮	南新田	大河原	大峯	高原	愛宕山	
日	9-10	0.0	-	0.0	-	-	-	-	-	-	-	-	-	-	-	-	-	-	-	-	-	-	-
	11	0.0	-	0.0	-	-	-	-	-	-	-	-	-	-	-	-	-	-	-	-	-	-	-
	12	0.0	-	0.0	-	-	-	-	-	-	-	-	-	-	-	-	-	-	-	-	-	-	-
	13	0.0	-	0.0	-	-	-	-	-	-	-	-	-	-	-	-	-	-	-	-	-	-	-
	14	0.0	-	0.0	-	-	-	-	-	-	-	-	-	-	-	-	-	-	-	-	-	-	-
	15	0.0	-	0.0	-	-	-	-	-	-	-	-	-	-	-	-	-	-	-	-	-	-	-
	16	0.0	-	0.0	-	-	-	-	-	-	-	-	-	-	-	-	-	-	-	-	-	-	-
	17	0.0	-	0.0	-	-	-	-	-	-	-	-	-	-	-	-	-	-	-	-	-	-	-
	18	0.0	-	0.0	-	-	-	-	-	-	-	-	-	-	-	-	-	-	-	-	-	-	-
	19	0.0	-	0.0	-	-	-	-	-	-	-	-	-	-	-	-	-	-	-	-	-	-	-
2	20	0.0	-	0.0	-	-	-	-	-	-	-	-	-	-	-	-	-	-	-	-	-	-	-
	21	0.0	-	0.0	-	-	-	-	-	-	-	-	-	-	-	-	-	-	-	-	-	-	-
	22	0.0	-	1.5	-	-	-	-	-	-	-	-	-	-	-	-	-	-	-	-	-	-	-
日	23	0.0	-	14.0	-	-	-	-	-	-	-	-	-	-	-	-	-	-	-	-	-	-	-
	0	2.0	-	10.0	-	-	-	-	-	-	-	-	-	-	-	-	-	-	-	-	-	-	-
	1	4.0	-	20.0	-	-	-	-	-	-	-	-	-	-	-	-	-	-	-	-	-	-	-
	2	5.0	-	20.0	-	-	-	-	-	-	-	-	-	-	-	-	-	-	-	-	-	-	-
	3	1.0	-	24.0	-	-	-	-	-	-	-	-	-	-	-	-	-	-	-	-	-	-	-
	4	0.0	-	15.0	-	-	-	-	-	-	-	-	-	-	-	-	-	-	-	-	-	-	-
	5	0.0	-	1.0	-	-	-	-	-	-	-	-	-	-	-	-	-	-	-	-	-	-	-
	6	4.0	-	2.0	-	-	-	-	-	-	-	-	-	-	-	-	-	-	-	-	-	-	-
	7	11.0	-	8.0	-	-	-	-	-	-	-	-	-	-	-	-	-	-	-	-	-	-	-
	8	6.0	-	6.0	-	-	-	-	-	-	-	-	-	-	-	-	-	-	-	-	-	-	-
	9	4.0	-	0.0	-	-	-	-	-	-	-	-	-	-	-	-	-	-	-	-	-	-	-
	日合計	37.0	-	126.5	-	-	-	-	-	-	-	-	-	-	-	-	-	-	-	-	-	-	-
日	9-10	3.0	-	1.0	-	-	-	-	-	-	-	-	-	-	-	-	-	-	-	-	-	-	-
	11	1.0	-	0.0	-	-	-	-	-	-	-	-	-	-	-	-	-	-	-	-	-	-	-
	12	1.0	-	3.5	-	-	-	-	-	-	-	-	-	-	-	-	-	-	-	-	-	-	-
	13	0.0	-	1.0	-	-	-	-	-	-	-	-	-	-	-	-	-	-	-	-	-	-	-
	14	0.0	-	3.5	-	-	-	-	-	-	-	-	-	-	-	-	-	-	-	-	-	-	-
	15	0.0	-	0.0	-	-	-	-	-	-	-	-	-	-	-	-	-	-	-	-	-	-	-
	16	0.0	-	0.0	-	-	-	-	-	-	-	-	-	-	-	-	-	-	-	-	-	-	-
	17	0.0	-	3.0	-	-	-	-	-	-	-	-	-	-	-	-	-	-	-	-	-	-	-
	18	0.0	-	0.0	-	-	-	-	-	-	-	-	-	-	-	-	-	-	-	-	-	-	-
	19	0.0	-	0.0	-	-	-	-	-	-	-	-	-	-	-	-	-	-	-	-	-	-	-
3	20	0.0	-	0.0	-	-	-	-	-	-	-	-	-	-	-	-	-	-	-	-	-	-	-
	21	0.0	-	0.0	-	-	-	-	-	-	-	-	-	-	-	-	-	-	-	-	-	-	-
日	22	0.0	-	0.0	-	-	-	-	-	-	-	-	-	-	-	-	-	-	-	-	-	-	-
	23	0.0	-	0.0	-	-	-	-	-	-	-	-	-	-	-	-	-	-	-	-	-	-	-
	0	0.0	-	0.0	-	-	-	-	-	-	-	-	-	-	-	-	-	-	-	-	-	-	-
	1	0.0	-	0.0	-	-	-	-	-	-	-	-	-	-	-	-	-	-	-	-	-	-	-
	2	0.0	-	0.0	-	-	-	-	-	-	-	-	-	-	-	-	-	-	-	-	-	-	-
	3	0.0	-	0.0	-	-	-	-	-	-	-	-	-	-	-	-	-	-	-	-	-	-	-
	4	0.0	-	0.0	-	-	-	-	-	-	-	-	-	-	-	-	-	-	-	-	-	-	-
	5	0.0	-	0.0	-	-	-	-	-	-	-	-	-	-	-	-	-	-	-	-	-	-	-
	6	0.0	-	0.0	-	-	-	-	-	-	-	-	-	-	-	-	-	-	-	-	-	-	-
	7	0.0	-	0.0	-	-	-	-	-	-	-	-	-	-	-	-	-	-	-	-	-	-	-
	8	0.0	-	0.0	-	-	-	-	-	-	-	-	-	-	-	-	-	-	-	-	-	-	-
	9	0.0	-	0.0	-	-	-	-	-	-	-	-	-	-	-	-	-	-	-	-	-	-	-
	日合計	7.0	-	12.0	-	-	-	-	-	-	-	-	-	-	-	-	-	-	-	-	-	-	-

近畿地方整備局 淀川水系 河象洪水観測所時雨量表

洪水日	時	S57.7.31	大鳥居	笠取	高井	壺生	三栖	神吉	桂	中川	北大河原	湯船	東別院	本梅	殿田	岩山	小田原	朝宮	南新田	大河原	大峯	高原	愛宕山
4日	9-10	0.0	-	-	0.0	-	-	-	-	-	-	-	-	-	-	-	-	-	-	-	-	-	-
	11	0.0	-	-	0.0	-	-	-	-	-	-	-	-	-	-	-	-	-	-	-	-	-	-
	12	0.0	-	-	0.0	-	-	-	-	-	-	-	-	-	-	-	-	-	-	-	-	-	-
	13	0.0	-	-	0.0	-	-	-	-	-	-	-	-	-	-	-	-	-	-	-	-	-	-
	14	0.0	-	-	0.0	-	-	-	-	-	-	-	-	-	-	-	-	-	-	-	-	-	-
	15	0.0	-	-	0.0	-	-	-	-	-	-	-	-	-	-	-	-	-	-	-	-	-	-
	16	0.0	-	-	0.0	-	-	-	-	-	-	-	-	-	-	-	-	-	-	-	-	-	-
	17	0.0	-	-	0.0	-	-	-	-	-	-	-	-	-	-	-	-	-	-	-	-	-	-
	18	0.0	-	-	0.0	-	-	-	-	-	-	-	-	-	-	-	-	-	-	-	-	-	-
19	0.0	-	-	0.0	-	-	-	-	-	-	-	-	-	-	-	-	-	-	-	-	-	-	
20	0.0	-	-	0.0	-	-	-	-	-	-	-	-	-	-	-	-	-	-	-	-	-	-	
21	0.0	-	-	0.0	-	-	-	-	-	-	-	-	-	-	-	-	-	-	-	-	-	-	
22	0.0	-	-	0.0	-	-	-	-	-	-	-	-	-	-	-	-	-	-	-	-	-	-	
23	0.0	-	-	0.0	-	-	-	-	-	-	-	-	-	-	-	-	-	-	-	-	-	-	
0	0.0	-	-	0.0	-	-	-	-	-	-	-	-	-	-	-	-	-	-	-	-	-	-	
1	0.0	-	-	0.0	-	-	-	-	-	-	-	-	-	-	-	-	-	-	-	-	-	-	
2	0.0	-	-	0.0	-	-	-	-	-	-	-	-	-	-	-	-	-	-	-	-	-	-	
3	0.0	-	-	0.0	-	-	-	-	-	-	-	-	-	-	-	-	-	-	-	-	-	-	
4	0.0	-	-	0.0	-	-	-	-	-	-	-	-	-	-	-	-	-	-	-	-	-	-	
5	0.0	-	-	0.0	-	-	-	-	-	-	-	-	-	-	-	-	-	-	-	-	-	-	
6	0.0	-	-	0.0	-	-	-	-	-	-	-	-	-	-	-	-	-	-	-	-	-	-	
7	0.0	-	-	0.0	-	-	-	-	-	-	-	-	-	-	-	-	-	-	-	-	-	-	
8	0.0	-	-	0.0	-	-	-	-	-	-	-	-	-	-	-	-	-	-	-	-	-	-	
9	0.0	-	-	0.0	-	-	-	-	-	-	-	-	-	-	-	-	-	-	-	-	-	-	
日合計																							
*総雨量			375.0	-	487.5	-	-	-	-	-	-	-	-	-	-	-	-	-	-	-	-	-	-

\*総雨量は一連降雨の合計

近畿地方整備局 淀川水系 対象洪水観測所時雨量表

洪水	S57.7.31	魚谷峠	平野	水口	物言	小原	笠取山	天理	鷺家口	世木堰堤	荒冲橋	東本峠							
日	時	9-10																	
		11																	
		12																	
		13																	
		14																	
		15																	
		16																	
		17																	
		18																	
		19																	
		20																	
31		21																	
	日	22																	
		23																	
		0																	
		1																	
		2																	
		3																	
		4																	
		5																	
		6																	
		7																	
		8																	
		9																	
	日合計																		
		9-10																	
		11																	
		12																	
		13																	
		14																	
		15																	
		16																	
		17																	
		18																	
		19																	
1		20																	
	日	21																	
		22																	
		23																	
		0																	
		1																	
		2																	
		3																	
		4																	
		5																	
		6																	
		7																	
		8																	
		9																	
	日合計																		

近畿地方整備局 淀川水系 対象洪水観測所時雨量表

洪水	S57.7.31	魚谷峠	平野	水口	物言	小原	笠取山	天理	鷺家口	世木堰堤	荒冲橋	東本峠							
日	時	9-10																	
		11																	
		12																	
		13																	
		14																	
		15																	
		16																	
		17																	
		18																	
		19																	
	20																		
	21																		
日	22																		
	23																		
	0																		
	1																		
	2																		
	3																		
	4																		
	5																		
	6																		
	7																		
	8																		
	9																		
	日合計																		
	9-10																		
	11																		
	12																		
	13																		
	14																		
	15																		
	16																		
	17																		
	18																		
	19																		
	20																		
	21																		
	22																		
	23																		
	0																		
	1																		
	2																		
	3																		
	4																		
	5																		
	6																		
	7																		
	8																		
	9																		
	日合計																		
	9-10																		
	11																		
	12																		
	13																		
	14																		
	15																		
	16																		
	17																		
	18																		
	19																		
	20																		
	21																		
	22																		
	23																		
	0																		
	1																		
	2																		
	3																		
	4																		
	5																		
	6																		
	7																		
	8																		
	9																		
	日合計																		



近畿地方整備局 淀川水系 対象洪水観測所時雨量表

洪水	S57.7.31	魚谷峠	平野	水口	物言	小原	笠取山	天理	鷺家口	世木堰堤	荒冲橋	東本梅						
日	時	9-10	-	-	-	-	-	-	-	-	-	-	-	-	-	-	-	-
		11	-	-	-	-	-	-	-	-	-	-	-	-	-	-	-	-
		12	-	-	-	-	-	-	-	-	-	-	-	-	-	-	-	-
		13	-	-	-	-	-	-	-	-	-	-	-	-	-	-	-	-
		14	-	-	-	-	-	-	-	-	-	-	-	-	-	-	-	-
		15	-	-	-	-	-	-	-	-	-	-	-	-	-	-	-	-
		16	-	-	-	-	-	-	-	-	-	-	-	-	-	-	-	-
		17	-	-	-	-	-	-	-	-	-	-	-	-	-	-	-	-
		18	-	-	-	-	-	-	-	-	-	-	-	-	-	-	-	-
		19	-	-	-	-	-	-	-	-	-	-	-	-	-	-	-	-
		20	-	-	-	-	-	-	-	-	-	-	-	-	-	-	-	-
4	日	21	-	-	-	-	-	-	-	-	-	-	-	-	-	-	-	-
		22	-	-	-	-	-	-	-	-	-	-	-	-	-	-	-	-
		23	-	-	-	-	-	-	-	-	-	-	-	-	-	-	-	-
		0	-	-	-	-	-	-	-	-	-	-	-	-	-	-	-	-
		1	-	-	-	-	-	-	-	-	-	-	-	-	-	-	-	-
		2	-	-	-	-	-	-	-	-	-	-	-	-	-	-	-	-
		3	-	-	-	-	-	-	-	-	-	-	-	-	-	-	-	-
		4	-	-	-	-	-	-	-	-	-	-	-	-	-	-	-	-
		5	-	-	-	-	-	-	-	-	-	-	-	-	-	-	-	-
		6	-	-	-	-	-	-	-	-	-	-	-	-	-	-	-	-
		7	-	-	-	-	-	-	-	-	-	-	-	-	-	-	-	-
		8	-	-	-	-	-	-	-	-	-	-	-	-	-	-	-	-
		9	-	-	-	-	-	-	-	-	-	-	-	-	-	-	-	-
	日合計	-	-	-	-	-	-	-	-	-	-	-	-	-	-	-	-	-
	*総雨量	-	-	-	-	-	-	-	-	-	-	-	-	-	-	-	-	-

\*総雨量は一連降雨の合計

近畿地方整備局 淀川水系 対象洪水観測所時間雨量表

洪水	HL6.10.18	上弓削	京北(気)	黒田(1.0.2)	上黒田	広河原(1.6)	鎌倉(1.3)	花背	榎	園部(1.5)	園部(気)	園部(府)	殿田(1.4)	新町(0.5)	新庄(0.4)	亀岡	亀岡(0.7)	周山(府)	周山(0.3)	雲ヶ畑(0.8)	上賀茂
日	9-10	-	-	-	-	0.0	0.0	-	-	0.0	-	-	0.0	0.0	0.0	-	0.0	-	0.0	0.0	-
	11	-	-	-	-	0.0	0.0	-	-	0.0	-	-	0.0	0.0	0.0	-	0.0	-	0.0	0.0	-
	12	-	-	-	-	0.0	0.0	-	-	0.0	-	-	0.0	0.0	0.0	-	0.0	-	0.0	0.0	-
	13	-	-	-	-	0.0	0.0	-	-	0.0	-	-	0.0	0.0	0.0	-	0.0	-	0.0	0.0	-
	14	-	-	-	-	0.0	0.0	-	-	0.0	-	-	0.0	0.0	0.0	-	0.0	-	0.0	0.0	-
	15	-	-	-	-	0.0	0.0	-	-	0.0	-	-	0.0	0.0	0.0	-	0.0	-	0.0	0.0	-
	16	-	-	-	-	0.0	0.0	-	-	0.0	-	-	0.0	0.0	0.0	-	0.0	-	0.0	0.0	-
	17	-	-	-	-	0.0	0.0	-	-	0.0	-	-	0.0	0.0	0.0	-	0.0	-	0.0	0.0	-
	18	-	-	-	-	0.0	0.0	-	-	0.0	-	-	0.0	0.0	0.0	-	0.0	-	0.0	0.0	-
	19	-	-	-	-	0.0	0.0	-	-	0.0	-	-	0.0	0.0	0.0	-	0.0	-	0.0	0.0	-
	20	-	-	-	-	0.0	0.0	-	-	0.0	-	-	0.0	0.0	0.0	-	0.0	-	0.0	0.0	-
	21	-	-	-	-	0.0	0.0	-	-	0.0	-	-	0.0	0.0	0.0	-	0.0	-	0.0	0.0	-
日	22	-	-	-	-	0.0	0.0	-	-	0.0	-	-	0.0	0.0	0.0	-	0.0	-	0.0	0.0	-
	23	-	-	-	-	0.0	0.0	-	-	0.0	-	-	0.0	0.0	0.0	-	0.0	-	0.0	0.0	-
	0	-	-	-	-	0.0	0.0	-	-	0.0	-	-	0.0	0.0	0.0	-	0.0	-	0.0	0.0	-
	1	-	-	-	-	0.0	0.0	-	-	0.0	-	-	0.0	0.0	0.0	-	0.0	-	0.0	0.0	-
	2	-	-	-	-	0.0	0.0	-	-	0.0	-	-	0.0	0.0	0.0	-	0.0	-	0.0	0.0	-
	3	-	-	-	-	0.0	0.0	-	-	0.0	-	-	0.0	0.0	0.0	-	0.0	-	0.0	0.0	-
	4	-	-	-	-	1.0	0.0	-	-	1.0	-	-	0.0	0.0	0.0	-	0.0	-	0.0	1.0	-
	5	-	-	-	-	1.0	1.0	-	-	1.0	-	-	1.0	1.0	1.0	-	1.0	-	1.0	1.0	-
	6	-	-	-	-	1.0	1.0	-	-	2.0	-	-	1.0	2.0	2.0	-	1.0	-	2.0	1.0	-
	7	-	-	-	-	0.0	1.0	-	-	0.0	-	-	1.0	1.0	0.0	-	1.0	-	0.0	0.0	-
	8	-	-	-	-	1.0	0.0	-	-	1.0	-	-	1.0	0.0	1.0	-	0.0	-	0.0	0.0	-
	9	-	-	-	-	1.0	0.0	-	-	1.0	-	-	1.0	1.0	1.0	-	0.0	-	1.0	0.0	-
日合計		-	-	-	-	5.0	3.0	-	-	5.0	-	-	4.0	4.0	4.0	-	3.0	-	4.0	4.0	-
	9-10	-	-	-	-	1.0	1.0	-	-	2.0	-	-	0.0	1.0	2.0	-	2.0	-	2.0	2.0	-
	11	-	-	-	-	2.0	1.0	-	-	3.0	-	-	3.0	3.0	3.0	-	2.0	-	3.0	2.0	-
	12	-	-	-	-	6.0	2.0	-	-	4.0	-	-	5.0	5.0	4.0	-	3.0	-	4.0	4.0	-
	13	-	-	-	-	6.0	5.0	-	-	7.0	-	-	7.0	6.0	6.0	-	4.0	-	7.0	7.0	-
	14	-	-	-	-	8.0	8.0	-	-	9.0	-	-	9.0	8.0	8.0	-	6.0	-	8.0	7.0	-
	15	-	-	-	-	5.0	3.0	-	-	6.0	-	-	6.0	6.0	6.0	-	6.0	-	4.0	7.0	-
	16	-	-	-	-	3.0	2.0	-	-	3.0	-	-	4.0	3.0	4.0	-	2.0	-	3.0	3.0	-
	17	-	-	-	-	3.0	3.0	-	-	4.0	-	-	4.0	4.0	4.0	-	2.0	-	3.0	4.0	-
	18	-	-	-	-	2.0	2.0	-	-	6.0	-	-	5.0	5.0	4.0	-	3.0	-	4.0	3.0	-
	19	-	-	-	-	5.0	5.0	-	-	5.0	-	-	5.0	4.0	4.0	-	3.0	-	4.0	5.0	-
	20	-	-	-	-	2.0	1.0	-	-	1.0	-	-	2.0	1.0	1.0	-	3.0	-	2.0	3.0	-
	21	-	-	-	-	1.0	1.0	-	-	3.0	-	-	2.0	2.0	2.0	-	2.0	-	3.0	3.0	-
日	22	-	-	-	-	1.0	1.0	-	-	0.0	-	-	0.0	0.0	0.0	-	2.0	-	0.0	2.0	-
	23	-	-	-	-	1.0	1.0	-	-	0.0	-	-	0.0	0.0	0.0	-	1.0	-	1.0	1.0	-
	0	-	-	-	-	0.0	0.0	-	-	0.0	-	-	0.0	0.0	0.0	-	0.0	-	0.0	0.0	-
	1	-	-	-	-	0.0	0.0	-	-	0.0	-	-	0.0	0.0	0.0	-	0.0	-	0.0	0.0	-
	2	-	-	-	-	1.0	1.0	-	-	1.0	-	-	2.0	2.0	2.0	-	0.0	-	1.0	0.0	-
	3	-	-	-	-	0.0	0.0	-	-	1.0	-	-	0.0	0.0	0.0	-	0.0	-	0.0	0.0	-
	4	-	-	-	-	0.0	0.0	-	-	0.0	-	-	0.0	0.0	0.0	-	0.0	-	0.0	0.0	-
	5	-	-	-	-	2.0	1.0	-	-	0.0	-	-	1.0	2.0	2.0	-	2.0	-	2.0	3.0	-
	6	-	-	-	-	0.0	0.0	-	-	2.0	-	-	1.0	2.0	1.0	-	1.0	-	0.0	1.0	-
	7	-	-	-	-	1.0	0.0	-	-	8.0	-	-	4.0	6.0	5.0	-	5.0	-	4.0	2.0	-
	8	-	-	-	-	1.0	1.0	-	-	3.0	-	-	3.0	3.0	1.0	-	1.0	-	1.0	1.0	-
	9	-	-	-	-	3.0	2.0	-	-	3.0	-	-	2.0	2.0	1.0	-	3.0	-	4.0	2.0	-
日合計		-	-	-	-	54.0	41.0	-	-	71.0	-	-	65.0	62.0	60.0	-	55.0	-	59.0	61.0	-

近畿地方整備局 淀川水系 対象洪水観測所時間雨量表

洪水	HL6.10.18	上弓削	京北 (気)	黒田 (1.0.2)	上黒田	広河原 (1.6)	鎌倉 (1.3)	花背	榎	園部 (1.5)	園部 (気)	園部 (府)	殿田 (1.4)	新町 (0.5)	新庄 (0.4)	亀岡	亀岡 (0.7)	周山 (府)	周山 (0.3)	雲ヶ畑 (0.8)	上賀茂
日 時	9-10	-	-	6.0	5.0	-	7.0	-	-	7.0	-	-	6.0	6.0	6.0	-	5.0	-	5.0	5.0	-
	11	-	-	11.0	9.0	-	7.0	-	-	7.0	-	-	11.0	9.0	8.0	-	8.0	-	12.0	6.0	-
	12	-	-	4.0	3.0	-	10.0	-	-	10.0	-	-	6.0	6.0	6.0	-	6.0	-	5.0	6.0	-
	13	-	-	9.0	4.0	-	17.0	-	-	17.0	-	-	10.0	10.0	9.0	-	11.0	-	10.0	7.0	-
	14	-	-	11.0	11.0	-	21.0	-	-	21.0	-	-	17.0	18.0	16.0	-	21.0	-	19.0	6.0	-
	15	-	-	15.0	13.0	-	28.0	-	-	28.0	-	-	25.0	24.0	22.0	-	33.0	-	23.0	11.0	-
	16	-	-	23.0	18.0	-	32.0	-	-	32.0	-	-	26.0	27.0	23.0	-	33.0	-	26.0	12.0	-
	17	-	-	26.0	16.0	-	30.0	-	-	30.0	-	-	25.0	26.0	24.0	-	27.0	-	36.0	19.0	-
	18	-	-	17.0	10.0	-	20.0	-	-	20.0	-	-	24.0	24.0	27.0	-	41.0	-	15.0	11.0	-
	19	-	-	29.0	18.0	-	8.0	-	-	8.0	-	-	7.0	8.0	6.0	-	13.0	-	5.0	3.0	-
21	20	-	-	1.0	2.0	-	2.0	-	-	2.0	-	-	1.0	0.0	1.0	-	1.0	-	1.0	2.0	-
	21	-	-	3.0	1.0	-	0.0	-	-	0.0	-	-	2.0	1.0	0.0	-	0.0	-	1.0	0.0	-
	22	-	-	4.0	2.0	-	1.0	-	-	1.0	-	-	1.0	0.0	1.0	-	0.0	-	1.0	1.0	-
	23	-	-	3.0	2.0	-	0.0	-	-	0.0	-	-	0.0	0.0	1.0	-	0.0	-	1.0	1.0	-
	0	-	-	4.0	1.0	-	0.0	-	-	0.0	-	-	1.0	0.0	0.0	-	0.0	-	1.0	1.0	-
	1	-	-	3.0	1.0	-	1.0	-	-	1.0	-	-	3.0	1.0	1.0	-	0.0	-	3.0	0.0	-
	2	-	-	0.0	0.0	-	0.0	-	-	0.0	-	-	1.0	0.0	2.0	-	0.0	-	1.0	1.0	-
	3	-	-	1.0	0.0	-	2.0	-	-	2.0	-	-	2.0	1.0	0.0	-	0.0	-	1.0	1.0	-
	4	-	-	4.0	3.0	-	1.0	-	-	1.0	-	-	1.0	0.0	0.0	-	0.0	-	2.0	1.0	-
	5	-	-	2.0	0.0	-	1.0	-	-	1.0	-	-	1.0	1.0	1.0	-	0.0	-	1.0	3.0	-
	6	-	-	2.0	3.0	-	2.0	-	-	2.0	-	-	2.0	1.0	0.0	-	0.0	-	2.0	3.0	-
	7	-	-	4.0	3.0	-	1.0	-	-	1.0	-	-	2.0	0.0	1.0	-	1.0	-	1.0	4.0	-
	8	-	-	3.0	4.0	-	0.0	-	-	0.0	-	-	1.0	1.0	0.0	-	0.0	-	2.0	3.0	-
	9	-	-	2.0	2.0	-	0.0	-	-	0.0	-	-	0.0	0.0	1.0	-	1.0	-	1.0	1.0	-
日合計		-	-	187.0	131.0	-	191.0	-	-	191.0	-	-	174.0	164.0	155.0	-	195.0	-	175.0	108.0	-
*総雨量		-	-	246.0	175.0	-	267.0	-	-	267.0	-	-	243.0	230.0	219.0	-	253.0	-	238.0	173.0	-

\*総雨量は一連降雨の合計

近畿地方整備局 淀川水系 対象洪水観測所時間雨量表

洪水	日	時	京都 (気)	HI6.10.18	京都 (気)	花背 (0.1)	花背峠 (気)	大原	比叡山 (0.9)	香壇 (水)	歌壇 (7.5)	余野	箕面 (気)	西別院 (0.6)	山崎 (3.0)	長岡京 (気)	乙訓	八幡 (7.0)	八幡	巨椋池 (3.5)	松井 (6.9)	宇治	小栗栖	勸修寺
		9-10	-	0.0	-	0.0	-	-	-	0.0	-	-	-	0.0	0.0	-	-	-	-	0.0	-	-	-	-
		11	-	0.0	-	0.0	-	-	-	0.0	-	-	-	0.0	0.0	-	-	-	-	0.0	-	-	-	-
		12	-	0.0	-	0.0	-	-	-	0.0	-	-	-	0.0	0.0	-	-	-	-	0.0	-	-	-	-
		13	-	0.0	-	0.0	-	-	-	0.0	-	-	-	0.0	0.0	-	-	-	-	0.0	-	-	-	-
		14	-	0.0	-	0.0	-	-	-	0.0	-	-	-	0.0	0.0	-	-	-	-	0.0	-	-	-	-
		15	-	0.0	-	0.0	-	-	-	0.0	-	-	-	0.0	0.0	-	-	-	-	0.0	-	-	-	-
		16	-	0.0	-	0.0	-	-	-	0.0	-	-	-	0.0	0.0	-	-	-	-	0.0	-	-	-	-
		17	-	0.0	-	0.0	-	-	-	0.0	-	-	-	0.0	0.0	-	-	-	-	0.0	-	-	-	-
		18	-	0.0	-	0.0	-	-	-	0.0	-	-	-	0.0	0.0	-	-	-	-	0.0	-	-	-	-
		19	-	0.0	-	0.0	-	-	-	0.0	-	-	-	0.0	0.0	-	-	-	-	0.0	-	-	-	-
		20	-	0.0	-	0.0	-	-	-	0.0	-	-	-	0.0	0.0	-	-	-	-	0.0	-	-	-	-
		21	-	0.0	-	0.0	-	-	-	0.0	-	-	-	0.0	0.0	-	-	-	-	0.0	-	-	-	-
		22	-	0.0	-	0.0	-	-	-	0.0	-	-	-	0.0	0.0	-	-	-	-	0.0	-	-	-	-
		23	-	0.0	-	0.0	-	-	-	0.0	-	-	-	0.0	0.0	-	-	-	-	0.0	-	-	-	-
		0	-	0.0	-	0.0	-	-	-	0.0	-	-	-	0.0	0.0	-	-	-	-	0.0	-	-	-	-
		1	-	0.0	-	0.0	-	-	-	0.0	-	-	-	0.0	0.0	-	-	-	-	0.0	-	-	-	-
		2	-	0.0	-	0.0	-	-	-	0.0	-	-	-	0.0	0.0	-	-	-	-	0.0	-	-	-	-
		3	-	0.0	-	0.0	-	-	-	0.0	-	-	-	0.0	0.0	-	-	-	-	0.0	-	-	-	-
		4	-	1.0	-	1.0	-	-	-	0.0	-	-	-	1.0	1.0	-	-	-	-	1.0	-	-	-	-
		5	-	1.0	-	1.0	-	-	-	1.0	-	-	-	2.0	3.0	-	-	-	-	2.0	-	-	-	-
		6	-	2.0	-	2.0	-	-	-	2.0	-	-	-	2.0	2.0	-	-	-	-	3.0	-	-	-	-
		7	-	0.0	-	0.0	-	-	-	1.0	-	-	-	0.0	0.0	-	-	-	-	0.0	-	-	-	-
		8	-	0.0	-	0.0	-	-	-	0.0	-	-	-	1.0	1.0	-	-	-	-	1.0	-	-	-	-
		9	-	1.0	-	1.0	-	-	-	1.0	-	-	-	1.0	1.0	-	-	-	-	0.0	-	-	-	-
		日合計	-	5.0	-	5.0	-	-	-	5.0	-	-	-	7.0	8.0	-	-	-	-	7.0	-	-	-	-
		9-10	-	2.0	-	2.0	-	-	-	1.0	-	-	-	3.0	2.0	-	-	-	-	2.0	-	-	-	-
		11	-	4.0	-	4.0	-	-	-	2.0	-	-	-	4.0	1.0	-	-	-	-	2.0	-	-	-	-
		12	-	4.0	-	4.0	-	-	-	4.0	-	-	-	4.0	3.0	-	-	-	-	3.0	-	-	-	-
		13	-	8.0	-	8.0	-	-	-	3.0	-	-	-	4.0	3.0	-	-	-	-	4.0	-	-	-	-
		14	-	10.0	-	10.0	-	-	-	4.0	-	-	-	8.0	2.0	-	-	-	-	4.0	-	-	-	-
		15	-	5.0	-	5.0	-	-	-	6.0	-	-	-	8.0	5.0	-	-	-	-	8.0	-	-	-	-
		16	-	3.0	-	3.0	-	-	-	7.0	-	-	-	5.0	3.0	-	-	-	-	5.0	-	-	-	-
		17	-	3.0	-	3.0	-	-	-	3.0	-	-	-	2.0	5.0	-	-	-	-	6.0	-	-	-	-
		18	-	2.0	-	2.0	-	-	-	3.0	-	-	-	4.0	3.0	-	-	-	-	4.0	-	-	-	-
		19	-	4.0	-	4.0	-	-	-	4.0	-	-	-	3.0	4.0	-	-	-	-	4.0	-	-	-	-
		20	-	1.0	-	1.0	-	-	-	3.0	-	-	-	2.0	3.0	-	-	-	-	3.0	-	-	-	-
		21	-	2.0	-	2.0	-	-	-	3.0	-	-	-	4.0	3.0	-	-	-	-	4.0	-	-	-	-
		22	-	2.0	-	2.0	-	-	-	2.0	-	-	-	1.0	2.0	-	-	-	-	2.0	-	-	-	-
		23	-	0.0	-	0.0	-	-	-	0.0	-	-	-	1.0	1.0	-	-	-	-	1.0	-	-	-	-
		0	-	1.0	-	1.0	-	-	-	0.0	-	-	-	0.0	0.0	-	-	-	-	0.0	-	-	-	-
		1	-	0.0	-	0.0	-	-	-	0.0	-	-	-	0.0	0.0	-	-	-	-	0.0	-	-	-	-
		2	-	0.0	-	0.0	-	-	-	0.0	-	-	-	0.0	0.0	-	-	-	-	0.0	-	-	-	-
		3	-	0.0	-	0.0	-	-	-	1.0	-	-	-	0.0	1.0	-	-	-	-	0.0	-	-	-	-
		4	-	0.0	-	0.0	-	-	-	0.0	-	-	-	0.0	0.0	-	-	-	-	0.0	-	-	-	-
		5	-	2.0	-	2.0	-	-	-	0.0	-	-	-	3.0	1.0	-	-	-	-	0.0	-	-	-	-
		6	-	1.0	-	1.0	-	-	-	2.0	-	-	-	4.0	0.0	-	-	-	-	1.0	-	-	-	-
		7	-	2.0	-	2.0	-	-	-	1.0	-	-	-	3.0	2.0	-	-	-	-	2.0	-	-	-	-
		8	-	0.0	-	0.0	-	-	-	3.0	-	-	-	0.0	0.0	-	-	-	-	0.0	-	-	-	-
		9	-	3.0	-	3.0	-	-	-	0.0	-	-	-	3.0	2.0	-	-	-	-	1.0	-	-	-	-
		日合計	-	59.0	-	59.0	-	-	-	52.0	-	-	-	65.0	46.0	-	-	-	-	59.0	-	-	-	-

近畿地方整備局 淀川水系 対象洪水観測所時間雨量表

洪水	HI6.10.18	京都 (気)	京都 (0.1)	花背 (気)	花背峠 (気)	大原	比叡山 (0.9)	香垣 (水)	歌垣 (7.5)	余野	箕面 (気)	西別院 (0.6)	山崎 (3.0)	長岡京 (気)	乙訓	八幡 (7.0)	八幡 (3.5)	巨椋池 (3.5)	松井 (6.9)	宇治	小栗栖	勸修寺
日	9-10	-	12.0	-	-	-	-	2.0	-	-	-	6.0	5.0	-	-	-	5.0	-	-	-	-	-
	11	-	5.0	-	-	-	-	6.0	-	-	-	6.0	9.0	-	-	-	4.0	-	-	-	-	-
	12	-	4.0	-	-	-	-	6.0	-	-	-	10.0	5.0	-	-	-	5.0	-	-	-	-	-
	13	-	10.0	-	-	-	-	7.0	-	-	-	13.0	10.0	-	-	-	7.0	-	-	-	-	-
	14	-	15.0	-	-	-	-	14.0	-	-	-	16.0	13.0	-	-	-	6.0	-	-	-	-	-
	15	-	24.0	-	-	-	-	20.0	-	-	-	23.0	16.0	-	-	-	11.0	-	-	-	-	-
	16	-	29.0	-	-	-	-	24.0	-	-	-	24.0	17.0	-	-	-	11.0	-	-	-	-	-
	17	-	18.0	-	-	-	-	27.0	-	-	-	22.0	24.0	-	-	-	13.0	-	-	-	-	-
	18	-	30.0	-	-	-	-	24.0	-	-	-	38.0	16.0	-	-	-	14.0	-	-	-	-	-
	19	-	19.0	-	-	-	-	26.0	-	-	-	8.0	11.0	-	-	-	11.0	-	-	-	-	-
21	20	-	2.0	-	-	-	-	4.0	-	-	-	0.0	2.0	-	-	-	3.0	-	-	-	-	-
	21	-	1.0	-	-	-	-	0.0	-	-	-	0.0	0.0	-	-	-	0.0	-	-	-	-	-
日	22	-	0.0	-	-	-	-	0.0	-	-	-	0.0	0.0	-	-	-	0.0	-	-	-	-	-
	23	-	1.0	-	-	-	-	0.0	-	-	-	0.0	0.0	-	-	-	0.0	-	-	-	-	-
	0	-	1.0	-	-	-	-	0.0	-	-	-	0.0	0.0	-	-	-	0.0	-	-	-	-	-
	1	-	1.0	-	-	-	-	0.0	-	-	-	0.0	0.0	-	-	-	0.0	-	-	-	-	-
	2	-	1.0	-	-	-	-	0.0	-	-	-	1.0	0.0	-	-	-	0.0	-	-	-	-	-
	3	-	2.0	-	-	-	-	0.0	-	-	-	0.0	0.0	-	-	-	0.0	-	-	-	-	-
	4	-	3.0	-	-	-	-	1.0	-	-	-	0.0	0.0	-	-	-	0.0	-	-	-	-	-
	5	-	2.0	-	-	-	-	0.0	-	-	-	1.0	0.0	-	-	-	0.0	-	-	-	-	-
	6	-	1.0	-	-	-	-	1.0	-	-	-	0.0	0.0	-	-	-	0.0	-	-	-	-	-
	7	-	1.0	-	-	-	-	0.0	-	-	-	1.0	1.0	-	-	-	0.0	-	-	-	-	-
	8	-	3.0	-	-	-	-	0.0	-	-	-	0.0	1.0	-	-	-	1.0	-	-	-	-	-
	9	-	1.0	-	-	-	-	1.0	-	-	-	1.0	0.0	-	-	-	0.0	-	-	-	-	-
日合計		-	186.0	-	-	-	-	163.0	-	-	-	170.0	130.0	-	-	-	91.0	-	-	-	-	-
*総雨量		-	250.0	-	-	-	-	220.0	-	-	-	242.0	184.0	-	-	-	157.0	-	-	-	-	-

\*総雨量は一連降雨の合計

近畿地方整備局 淀川水系 対象洪水観測所時間雨量表

洪水 日 時	HI6.10.18 山科 (01)	天ヶ瀬 (30)	笠取	西宮取 (28)	荒木	大津 (3)	瀬田川 (27)	宮村 (28)	田代	信楽 (県)	雲井 (24)	信楽 (気)	横山 (60)	新田 (19)	玉滝 (55)	甲賀	柘植 (54)	土山 (気)	枚方 (31)	枚方 (気)	生駒山 (気)	
9-10		0.0		0.0	0.0		0.0	0.0	0.0		0.0			0.0	0.0		0.0		0.0			
11		0.0		0.0	0.0		0.0	0.0	0.0		0.0			0.0	0.0		0.0		0.0			
12		0.0		0.0	0.0		0.0	0.0	0.0		0.0			0.0	0.0		0.0		0.0			
13		0.0		0.0	0.0		0.0	0.0	0.0		0.0			0.0	0.0		0.0		0.0			
14		0.0		0.0	0.0		0.0	0.0	0.0		0.0			0.0	0.0		0.0		0.0			
15		0.0		0.0	0.0		0.0	0.0	0.0		0.0			0.0	0.0		0.0		0.0			
16		0.0		0.0	0.0		0.0	0.0	0.0		0.0			0.0	0.0		0.0		0.0			
17		0.0		0.0	0.0		0.0	0.0	0.0		0.0			0.0	0.0		0.0		0.0			
18		0.0		0.0	0.0		0.0	0.0	0.0		0.0			0.0	0.0		0.0		0.0			
19		0.0		0.0	0.0		0.0	0.0	0.0		0.0			0.0	0.0		0.0		0.0			
20		0.0		0.0	0.0		0.0	0.0	0.0		0.0			0.0	0.0		0.0		0.0			
21		0.0		0.0	0.0		0.0	0.0	0.0		0.0			0.0	0.0		0.0		0.0			
22		0.0		0.0	0.0		0.0	0.0	0.0		0.0			0.0	0.0		0.0		0.0			
23		0.0		0.0	0.0		0.0	0.0	0.0		0.0			0.0	0.0		0.0		0.0			
0		0.0		0.0	0.0		0.0	0.0	0.0		0.0			0.0	0.0		0.0		0.0			
1		0.0		0.0	0.0		0.0	0.0	0.0		0.0			0.0	0.0		0.0		0.0			
2		0.0		0.0	0.0		0.0	0.0	0.0		0.0			0.0	0.0		0.0		0.0			
3		0.0		0.0	0.0		0.0	0.0	0.0		0.0			0.0	0.0		0.0		0.0			
4		1.0		1.0	1.0		0.0	1.0	1.0		0.0			0.0	1.0		1.0		2.0			
5		2.0		2.0	2.0		2.0	3.0	1.0		1.0			1.0	1.0		3.0		3.0			
6		2.0		2.0	2.0		1.0	1.0	2.0		2.0			2.0	2.0		1.0		4.0			
7		0.0		0.0	0.0		0.0	0.0	0.0		0.0			0.0	0.0		0.0		2.0			
8		1.0		1.0	1.0		1.0	2.0	1.0		1.0			1.0	1.0		1.0		1.0			
9		1.0		1.0	1.0		1.0	2.0	2.0		2.0			2.0	2.0		2.0		1.0			
日合計		7.0		5.0	5.0		5.0	9.0	7.0		6.0			6.0	5.0		6.0		13.0			
9-10		2.0		2.0	2.0		2.0	3.0	2.0		2.0			2.0	3.0		3.0		2.0			
11		3.0		3.0	3.0		3.0	4.0	3.0		3.0			4.0	2.0		2.0		3.0			
12		4.0		4.0	4.0		4.0	4.0	3.0		3.0			3.0	5.0		2.0		3.0			
13		3.0		3.0	3.0		3.0	2.0	3.0		3.0			3.0	3.0		0.0		1.0			
14		3.0		3.0	3.0		2.0	2.0	1.0		1.0			1.0	1.0		1.0		2.0			
15		6.0		6.0	6.0		6.0	6.0	4.0		5.0			7.0	2.0		3.0		4.0			
16		3.0		3.0	3.0		4.0	2.0	4.0		4.0			5.0	4.0		3.0		2.0			
17		7.0		7.0	7.0		6.0	5.0	3.0		3.0			5.0	7.0		7.0		6.0			
18		4.0		4.0	4.0		6.0	5.0	7.0		6.0			6.0	4.0		3.0		3.0			
19		4.0		4.0	4.0		4.0	3.0	4.0		5.0			4.0	6.0		3.0		3.0			
20		2.0		2.0	2.0		3.0	2.0	2.0		2.0			2.0	1.0		2.0		2.0			
21		1.0		1.0	1.0		0.0	1.0	0.0		0.0			0.0	1.0		2.0		2.0			
22		3.0		3.0	3.0		4.0	4.0	3.0		3.0			6.0	6.0		4.0		2.0			
23		1.0		1.0	1.0		1.0	0.0	1.0		3.0			3.0	3.0		5.0		1.0			
0		0.0		0.0	0.0		0.0	1.0	1.0		0.0			1.0	0.0		1.0		0.0			
1		0.0		0.0	0.0		0.0	0.0	0.0		0.0			0.0	1.0		2.0		0.0			
2		0.0		0.0	0.0		1.0	0.0	0.0		2.0			2.0	1.0		0.0		0.0			
3		0.0		0.0	0.0		0.0	1.0	1.0		1.0			1.0	1.0		2.0		0.0			
4		0.0		0.0	0.0		0.0	1.0	0.0		0.0			1.0	1.0		2.0		0.0			
5		0.0		0.0	0.0		0.0	1.0	1.0		0.0			1.0	0.0		3.0		0.0			
6		5.0		5.0	5.0		2.0	1.0	1.0		1.0			1.0	0.0		1.0		1.0			
7		0.0		0.0	0.0		1.0	1.0	0.0		1.0			1.0	1.0		0.0		2.0			
8		0.0		0.0	0.0		1.0	0.0	1.0		0.0			1.0	1.0		1.0		1.0			
9		1.0		1.0	1.0		2.0	0.0	0.0		1.0			0.0	0.0		1.0		0.0			
日合計		51.0		58.0	58.0		55.0	46.0	45.0		47.0			57.0	53.0		53.0		41.0			

近畿地方整備局 淀川水系 対象洪水観測所時間雨量表

洪水日	時	H16.10.18 山科 (01)	天ヶ瀬 (30)	笠取	西宮取 (28)	荒木	大津 (27)	瀬田川 (27)	宮村 (28)	田代	信楽 (県)	雲井 (24)	信楽 (気)	横山 (60)	新田 (19)	玉滝 (55)	甲賀	柘植 (54)	土山 (気)	枚方 (31)	枚方 (気)	生駒山 (気)
	9-10		4.0		6.0			7.0	1.0	3.0		3.0			3.0	3.0		2.0				
	11		3.0		4.0			4.0	1.0	3.0		2.0			2.0	2.0		2.0				
	12		4.0		5.0			4.0	4.0	3.0		4.0			5.0	3.0		5.0				
	13		6.0		6.0			6.0	3.0	7.0		7.0			7.0	7.0		15.0				
	14		8.0		9.0			9.0	6.0	10.0		12.0			6.0	6.0		27.0				
	15		11.0		13.0			12.0	12.0	13.0		11.0			8.0	10.0		31.0				
	16		9.0		11.0			12.0	14.0	17.0		7.0			5.0	7.0		26.0				
	17		7.0		9.0			8.0	9.0	12.0		13.0			7.0	3.0		14.0				
	18		16.0		17.0			12.0	12.0	9.0		7.0			5.0	5.0		2.0				
	19		14.0		16.0			11.0	7.0	5.0		4.0			2.0	1.0		13.0				
21	20		6.0		8.0			3.0	2.0	3.0		1.0			0.0	0.0		1.0				
	21		0.0		0.0			0.0	0.0	0.0		0.0			0.0	0.0		0.0				
	22		0.0		0.0			0.0	0.0	0.0		0.0			0.0	0.0		0.0				
	23		0.0		0.0			0.0	0.0	0.0		0.0			0.0	0.0		0.0				
	0		0.0		0.0			0.0	0.0	0.0		0.0			0.0	0.0		0.0				
	1		0.0		0.0			0.0	0.0	0.0		1.0			0.0	0.0		0.0				
	2		0.0		0.0			0.0	1.0	0.0		0.0			0.0	0.0		0.0				
	3		0.0		0.0			0.0	0.0	0.0		0.0			0.0	0.0		0.0				
	4		0.0		0.0			0.0	0.0	0.0		0.0			0.0	0.0		0.0				
	5		0.0		0.0			0.0	0.0	0.0		0.0			1.0	0.0		0.0				
	6		0.0		1.0			0.0	0.0	0.0		0.0			0.0	0.0		0.0				
	7		0.0		0.0			0.0	0.0	0.0		0.0			0.0	0.0		0.0				
	8		0.0		0.0			0.0	0.0	0.0		0.0			0.0	0.0		0.0				
	9		0.0		0.0			0.0	0.0	0.0		0.0			0.0	0.0		0.0				
日合計		88.0			105.0			88.0	72.0	85.0		72.0			51.0	47.0		125.0				
*総雨量		146.0			168.0			148.0	127.0	137.0		125.0			114.0	106.0		184.0				

\*総雨量は一連降雨の合計

近畿地方整備局 淀川水系 対象洪水観測所時間雨量表

洪水	HI6.10.18	田辺	田辺 (6.8)	田辺 (気)	菱田	井手	木津	奈良 (気)	加茂 (6.7)	鷺峰山 (気)	布目ダム (水)	藤寺 (水)	高山ダム (水)	多羅尾 (3.7)	尾山 (6.5)	鳥ヶ原 (5.6)	五瀬 (3.4)	島ヶ原	上野 (5.3)	上野 (気)	荒不 (7.1)
日	9-10		0.0						0.0			0.0	0.0	0.0	0.0	0.0	0.0				0.0
	11		0.0						0.0			0.0	0.0	0.0	0.0	0.0	0.0				0.0
	12		0.0						0.0			0.0	0.0	0.0	0.0	0.0	0.0				0.0
	13		0.0						0.0			0.0	0.0	0.0	0.0	0.0	0.0				0.0
	14		0.0						0.0			0.0	0.0	0.0	0.0	0.0	0.0				0.0
	15		0.0						0.0			0.0	0.0	0.0	0.0	0.0	0.0				0.0
	16		0.0						0.0			0.0	0.0	0.0	0.0	0.0	0.0				0.0
	17		0.0						0.0			0.0	0.0	0.0	0.0	0.0	0.0				0.0
	18		0.0						0.0			0.0	0.0	0.0	0.0	0.0	0.0				0.0
	19		0.0						0.0			0.0	0.0	0.0	0.0	0.0	0.0				0.0
19	20		0.0						0.0			0.0	0.0	0.0	0.0	0.0	0.0				0.0
日	21		0.0						0.0			0.0	0.0	0.0	0.0	0.0	0.0				0.0
	22		0.0						0.0			0.0	0.0	0.0	0.0	0.0	0.0				0.0
	23		0.0						0.0			0.0	0.0	0.0	0.0	0.0	0.0				0.0
	0		0.0						0.0			0.0	0.0	0.0	0.0	0.0	0.0				0.0
	1		0.0						0.0			0.0	0.0	0.0	0.0	0.0	0.0				0.0
	2		0.0						0.0			0.0	0.0	0.0	0.0	0.0	0.0				0.0
	3		0.0						0.0			0.0	0.0	0.0	0.0	0.0	0.0				0.0
	4		2.0						1.0			2.0	2.0	2.0	1.0	1.0	1.0				1.0
	5		3.0						3.0			2.0	2.0	1.0	3.0	2.0	2.0				1.0
	6		2.0						1.0			1.0	1.0	2.0	0.0	1.0	1.0				1.0
	7		1.0						0.0			1.0	1.0	0.0	1.0	0.0	0.0				1.0
	8		1.0						3.0			2.0	2.0	0.0	2.0	2.0	2.0				1.0
	9		2.0						2.0			2.0	2.0	2.0	2.0	2.0	2.0				1.0
日合計			11.0						10.0			10.0	10.0	9.0	9.0	8.0	8.0				6.0
9-10			3.0						3.0			2.0	3.0	3.0	2.0	2.0	2.0				3.0
11			2.0						1.0			2.0	1.0	1.0	3.0	2.0	2.0				3.0
12			4.0						2.0			2.0	3.0	2.0	2.0	2.0	2.0				3.0
13			1.0						1.0			1.0	1.0	2.0	1.0	1.0	1.0				1.0
14			4.0						1.0			1.0	1.0	1.0	1.0	1.0	1.0				1.0
15			8.0						3.0			4.0	3.0	6.0	5.0	4.0	4.0				2.0
16			3.0						1.0			2.0	2.0	2.0	2.0	2.0	2.0				4.0
17			8.0						3.0			7.0	6.0	6.0	7.0	5.0	5.0				6.0
18			5.0						4.0			3.0	3.0	5.0	3.0	4.0	4.0				3.0
19			4.0						2.0			1.0	3.0	4.0	2.0	3.0	3.0				2.0
20			0.0						1.0			1.0	1.0	1.0	0.0	0.0	0.0				0.0
21			4.0						0.0			3.0	1.0	3.0	3.0	1.0	1.0				2.0
日	22		1.0						4.0			8.0	8.0	8.0	11.0	7.0	7.0				7.0
	23		1.0						1.0			1.0	2.0	2.0	2.0	2.0	2.0				4.0
0			0.0						0.0			1.0	0.0	0.0	0.0	0.0	0.0				0.0
1			0.0						0.0			2.0	0.0	0.0	0.0	0.0	0.0				0.0
2			0.0						1.0			1.0	2.0	2.0	1.0	1.0	1.0				2.0
3			0.0						0.0			1.0	0.0	1.0	1.0	2.0	2.0				2.0
4			1.0						1.0			1.0	1.0	1.0	1.0	1.0	1.0				1.0
5			2.0						1.0			1.0	1.0	1.0	1.0	1.0	1.0				1.0
6			1.0						1.0			1.0	0.0	0.0	1.0	1.0	1.0				0.0
7			1.0						0.0			0.0	0.0	0.0	1.0	1.0	1.0				0.0
8			0.0						0.0			0.0	0.0	1.0	1.0	1.0	1.0				1.0
9			2.0						0.0			0.0	0.0	0.0	1.0	1.0	1.0				0.0
日合計			55.0						30.0			45.0	44.0	52.0	50.0	44.0	44.0				48.0



近畿地方整備局 淀川水系 対象洪水観測所時雨量表

洪水	日	時	田辺 HI6.10.18	田辺 (6.8)	田辺 (気)	菱田	井手	木津	奈良 (気)	加茂 (6.7)	鷺峰山 (気)	鷺峰山 (水)	布目ダム (水)	藤寺 (水)	高山ダム (水)	多羅尾 (3.7)	尾山 (6.5)	鳥ヶ原 (5.6)	五瀬 (3.4)	島ヶ原 (5.3)	上野 (気)	上野 (気)	荒木 (7.1)
		9-10		0.0	-	-	-	-	-	4.0	-	4.0	-	4.0	4.0	3.0	3.0	3.0	2.0	-	-	-	2.0
		11		0.0	-	-	-	-	-	1.0	-	3.0	-	3.0	2.0	3.0	2.0	2.0	2.0	-	-	-	2.0
		12		0.0	-	-	-	-	-	5.0	-	6.0	-	6.0	5.0	6.0	7.0	7.0	4.0	-	-	-	5.0
		13		0.0	-	-	-	-	-	5.0	-	7.0	-	7.0	4.0	6.0	6.0	6.0	4.0	-	-	-	7.0
		14		0.0	-	-	-	-	-	8.0	-	11.0	-	11.0	9.0	7.0	9.0	9.0	6.0	-	-	-	7.0
		15		0.0	-	-	-	-	-	10.0	-	11.0	-	14.0	11.0	10.0	10.0	9.0	6.0	-	-	-	9.0
		16		0.0	-	-	-	-	-	8.0	-	5.0	-	5.0	9.0	8.0	8.0	7.0	7.0	-	-	-	6.0
		17		0.0	-	-	-	-	-	8.0	-	5.0	-	5.0	4.0	8.0	3.0	3.0	3.0	-	-	-	3.0
		18		0.0	-	-	-	-	-	7.0	-	5.0	-	5.0	6.0	7.0	3.0	5.0	5.0	-	-	-	1.0
		19		0.0	-	-	-	-	-	4.0	-	1.0	-	1.0	1.0	1.0	0.0	1.0	1.0	-	-	-	1.0
	21	20		0.0	-	-	-	-	-	2.0	-	1.0	-	2.0	1.0	1.0	0.0	0.0	0.0	-	-	-	0.0
		21		0.0	-	-	-	-	-	0.0	-	1.0	-	1.0	1.0	1.0	1.0	1.0	1.0	-	-	-	0.0
		22		0.0	-	-	-	-	-	0.0	-	0.0	-	0.0	0.0	0.0	0.0	0.0	0.0	-	-	-	0.0
		23		0.0	-	-	-	-	-	0.0	-	0.0	-	0.0	0.0	0.0	0.0	0.0	0.0	-	-	-	0.0
		0		0.0	-	-	-	-	-	1.0	-	0.0	-	0.0	0.0	0.0	0.0	0.0	0.0	-	-	-	0.0
		1		0.0	-	-	-	-	-	0.0	-	0.0	-	0.0	0.0	0.0	0.0	0.0	0.0	-	-	-	0.0
		2		0.0	-	-	-	-	-	0.0	-	0.0	-	0.0	0.0	0.0	0.0	0.0	0.0	-	-	-	0.0
		3		0.0	-	-	-	-	-	0.0	-	0.0	-	0.0	0.0	0.0	0.0	0.0	0.0	-	-	-	0.0
		4		0.0	-	-	-	-	-	0.0	-	0.0	-	0.0	0.0	0.0	0.0	0.0	0.0	-	-	-	0.0
		5		0.0	-	-	-	-	-	0.0	-	0.0	-	0.0	0.0	0.0	0.0	0.0	0.0	-	-	-	0.0
		6		0.0	-	-	-	-	-	0.0	-	0.0	-	0.0	0.0	0.0	0.0	0.0	0.0	-	-	-	0.0
		7		0.0	-	-	-	-	-	0.0	-	0.0	-	0.0	0.0	0.0	0.0	0.0	0.0	-	-	-	0.0
		8		0.0	-	-	-	-	-	0.0	-	0.0	-	0.0	0.0	0.0	0.0	0.0	0.0	-	-	-	0.0
		9		0.0	-	-	-	-	-	0.0	-	0.0	-	0.0	0.0	0.0	0.0	0.0	0.0	-	-	-	0.0
	日合計			66.0	-	-	-	-	-	63.0	-	64.0	-	119.0	57.0	63.0	51.0	41.0	-	-	-	-	43.0
	*総雨量									103.0					111.0	124.0	110.0	93.0					97.0

\*総雨量は一連降雨の合計



近畿地方整備局 淀川水系 対象洪水観測所時間雨量表

洪水日	時	H16.10.18 依那古 (6.5)	阿保 (5.1)	坂下 (6.3)	阿波 (5.2)	井之市 (水)	斜 (気)	針ヶ別所 (水)	針ヶ別所 (6.6)	藤原 (6.1)	壱生ダム (水)	空間 (水)	壱生 (水)	家肝 (水)	名張 (気)	曹權 (6.8)	曹權 (水)	青蓮池ダム (水)	名張 (6.4)	国津 (水)	国風山 (気)	伊賀見 (水)
	9-10	3.0	3.0	3.0	2.0	3.0	3.0	3.0	3.0	2.0	3.0	3.0	4.0	4.0	3.0	-	6.0	4.0	3.0	-	-	4.0
	11	2.0	2.0	2.0	2.0	2.0	-	3.0	3.0	3.0	4.0	4.0	7.0	5.0	4.0	-	15.0	4.0	6.0	-	-	6.0
	12	6.0	9.0	6.0	7.0	7.0	-	7.0	7.0	7.0	8.0	8.0	10.0	8.0	8.0	-	18.0	11.0	9.0	-	-	10.0
	13	8.0	11.0	9.0	15.0	6.0	-	7.0	7.0	7.0	8.0	8.0	12.0	7.0	7.0	-	19.0	10.0	7.0	-	-	9.0
	14	9.0	11.0	14.0	30.0	9.0	-	13.0	13.0	12.0	15.0	12.0	20.0	10.0	10.0	-	18.0	12.0	10.0	-	-	13.0
	15	10.0	11.0	18.0	10.0	10.0	-	13.0	13.0	10.0	14.0	14.0	24.0	11.0	11.0	-	25.0	16.0	12.0	-	-	15.0
	16	8.0	9.0	17.0	25.0	5.0	-	5.0	5.0	8.0	8.0	8.0	16.0	10.0	10.0	-	32.0	14.0	13.0	-	-	16.0
	17	4.0	6.0	11.0	14.0	7.0	-	4.0	4.0	2.0	2.0	2.0	4.0	3.0	3.0	-	10.0	5.0	2.0	-	-	6.0
	18	1.0	0.0	1.0	1.0	3.0	-	2.0	2.0	1.0	0.0	1.0	1.0	0.0	0.0	-	2.0	1.0	1.0	-	-	1.0
	19	0.0	0.0	1.0	1.0	0.0	-	0.0	0.0	0.0	0.0	0.0	0.0	1.0	0.0	-	0.0	0.0	0.0	-	-	0.0
	20	0.0	0.0	0.0	0.0	2.0	-	1.0	1.0	1.0	0.0	0.0	1.0	0.0	0.0	-	0.0	0.0	0.0	-	-	0.0
	21	0.0	0.0	1.0	0.0	2.0	-	1.0	1.0	1.0	2.0	1.0	2.0	0.0	0.0	-	2.0	0.0	0.0	-	-	1.0
	22	0.0	0.0	0.0	0.0	0.0	-	1.0	1.0	0.0	0.0	0.0	0.0	0.0	0.0	-	0.0	0.0	0.0	-	-	0.0
	23	0.0	0.0	0.0	0.0	0.0	-	0.0	0.0	0.0	0.0	0.0	0.0	0.0	0.0	-	0.0	0.0	0.0	-	-	0.0
	0	0.0	0.0	0.0	0.0	0.0	-	0.0	0.0	0.0	0.0	0.0	0.0	0.0	0.0	-	0.0	0.0	0.0	-	-	0.0
	1	0.0	0.0	0.0	0.0	0.0	-	0.0	0.0	0.0	0.0	0.0	0.0	0.0	0.0	-	0.0	0.0	0.0	-	-	0.0
	2	0.0	0.0	0.0	0.0	0.0	-	0.0	0.0	0.0	0.0	0.0	0.0	0.0	0.0	-	0.0	0.0	0.0	-	-	0.0
	3	0.0	0.0	0.0	0.0	0.0	-	0.0	0.0	0.0	0.0	0.0	0.0	0.0	0.0	-	0.0	0.0	0.0	-	-	0.0
	4	0.0	0.0	0.0	0.0	0.0	-	0.0	0.0	0.0	0.0	0.0	0.0	0.0	0.0	-	0.0	0.0	0.0	-	-	0.0
	5	0.0	0.0	0.0	0.0	2.0	-	0.0	0.0	4.0	0.0	0.0	0.0	0.0	0.0	-	0.0	0.0	0.0	-	-	0.0
	6	0.0	0.0	0.0	0.0	1.0	-	0.0	0.0	0.0	0.0	0.0	0.0	0.0	0.0	-	0.0	0.0	0.0	-	-	0.0
	7	0.0	0.0	0.0	0.0	0.0	-	0.0	0.0	0.0	0.0	0.0	0.0	0.0	0.0	-	0.0	0.0	0.0	-	-	0.0
	8	0.0	0.0	0.0	0.0	0.0	-	0.0	0.0	0.0	0.0	0.0	0.0	0.0	0.0	-	0.0	0.0	0.0	-	-	0.0
	9	0.0	0.0	0.0	0.0	0.0	-	0.0	0.0	0.0	0.0	0.0	0.0	0.0	0.0	-	0.0	0.0	0.0	-	-	0.0
日合計		51.0	62.0	83.0	127.0	59.0	-	60.0	60.0	59.0	65.0	62.0	101.0	58.0	58.0	-	147.0	77.0	63.0	-	-	81.0
*総雨量		97.0	110.0	128.0	177.0	110.0	-	110.0	110.0	109.0	115.0	117.0	147.0	114.0	114.0	-	230.0	129.0	118.0	-	-	132.0

\*総雨量は一連降雨の合計

近畿地方整備局 淀川水系 対象洪水観測所時間雨量表

洪水日	HI6.10.18 朝霞 (気)	伊賀見 (7.2)	太郎生 (水)	太郎生 (5.7)	霧生 (水)	霧生 (5.0)	大字泥 (気)	大字泥 (水)	古市場 (水)	内牧 (水)	岩端 (5.9)	高見 (気)	山稻 (7.5)	桃原 (7.1)	根保 (水)	土屋原 (7.3)	菅野 (水)	神末 (水)	白山 (気)	朝見 (気)	黒津
9-10			0.0	0.0	-	0.0	-	0.0	0.0	0.0	0.0	-	0.0	0.0	-	0.0	0.0	0.0	0.0	-	0.0
11			0.0	0.0	-	0.0	-	0.0	0.0	0.0	0.0	-	0.0	0.0	-	0.0	0.0	0.0	0.0	-	0.0
12			0.0	0.0	-	0.0	-	0.0	0.0	0.0	0.0	-	0.0	0.0	-	0.0	0.0	0.0	0.0	-	0.0
13			0.0	0.0	-	0.0	-	0.0	0.0	0.0	0.0	-	0.0	0.0	-	0.0	0.0	0.0	0.0	-	0.0
14			0.0	0.0	-	0.0	-	0.0	0.0	0.0	0.0	-	0.0	0.0	-	0.0	0.0	0.0	0.0	-	0.0
15			0.0	0.0	-	0.0	-	0.0	0.0	0.0	0.0	-	0.0	0.0	-	0.0	0.0	0.0	0.0	-	0.0
16			0.0	0.0	-	0.0	-	0.0	0.0	0.0	0.0	-	0.0	0.0	-	0.0	0.0	0.0	0.0	-	0.0
17			0.0	0.0	-	0.0	-	0.0	0.0	0.0	0.0	-	0.0	0.0	-	0.0	0.0	0.0	0.0	-	0.0
18			0.0	0.0	-	0.0	-	0.0	0.0	0.0	0.0	-	0.0	0.0	-	0.0	0.0	0.0	0.0	-	0.0
19			0.0	0.0	-	0.0	-	0.0	0.0	0.0	0.0	-	0.0	0.0	-	0.0	0.0	0.0	0.0	-	0.0
20			0.0	0.0	-	0.0	-	0.0	0.0	0.0	0.0	-	0.0	0.0	-	0.0	0.0	0.0	0.0	-	0.0
21			0.0	0.0	-	0.0	-	0.0	0.0	0.0	0.0	-	0.0	0.0	-	0.0	0.0	0.0	0.0	-	0.0
22			0.0	0.0	-	0.0	-	0.0	0.0	0.0	0.0	-	0.0	0.0	-	0.0	0.0	0.0	0.0	-	0.0
23			0.0	0.0	-	0.0	-	0.0	0.0	0.0	0.0	-	0.0	0.0	-	0.0	0.0	0.0	0.0	-	0.0
0			0.0	0.0	-	0.0	-	0.0	0.0	0.0	0.0	-	0.0	0.0	-	0.0	0.0	0.0	0.0	-	0.0
1			0.0	0.0	-	0.0	-	0.0	0.0	0.0	0.0	-	0.0	0.0	-	0.0	0.0	0.0	0.0	-	0.0
2			0.0	0.0	-	0.0	-	0.0	0.0	0.0	0.0	-	0.0	0.0	-	0.0	0.0	0.0	0.0	-	0.0
3			0.0	0.0	-	0.0	-	0.0	0.0	0.0	0.0	-	0.0	0.0	-	0.0	0.0	0.0	0.0	-	0.0
4			0.0	0.0	-	0.0	-	0.0	0.0	0.0	0.0	-	0.0	0.0	-	0.0	0.0	0.0	0.0	-	0.0
5			2.0	2.0	-	1.0	-	2.0	2.0	1.0	2.0	-	1.0	1.0	-	2.0	2.0	2.0	2.0	-	1.0
6			2.0	2.0	-	2.0	-	1.0	2.0	1.0	2.0	-	3.0	3.0	-	2.0	2.0	3.0	3.0	-	1.0
7			4.0	4.0	-	2.0	-	3.0	3.0	3.0	4.0	-	3.0	3.0	-	4.0	3.0	3.0	3.0	-	1.0
8			5.0	5.0	-	3.0	-	3.0	3.0	4.0	3.0	-	4.0	4.0	-	3.0	3.0	3.0	3.0	-	0.0
9			2.0	2.0	-	2.0	-	4.0	3.0	4.0	2.0	-	2.0	1.0	-	1.0	1.0	1.0	1.0	-	0.0
日合計			17.0	17.0	-	13.0	-	16.0	14.0	15.0	15.0	-	15.0	14.0	-	14.0	14.0	17.0	17.0	-	5.0
9-10			2.0	2.0	-	3.0	-	6.0	3.0	3.0	3.0	-	2.0	3.0	-	2.0	2.0	3.0	3.0	-	2.0
11			2.0	2.0	-	1.0	-	1.0	1.0	1.0	1.0	-	1.0	2.0	-	3.0	4.0	4.0	4.0	-	2.0
12			3.0	3.0	-	2.0	-	0.0	0.0	1.0	0.0	-	1.0	1.0	-	2.0	2.0	4.0	4.0	-	4.0
13			2.0	2.0	-	2.0	-	0.0	0.0	0.0	1.0	-	1.0	2.0	-	2.0	2.0	3.0	3.0	-	3.0
14			1.0	1.0	-	2.0	-	0.0	0.0	1.0	2.0	-	2.0	2.0	-	1.0	2.0	1.0	1.0	-	2.0
15			5.0	5.0	-	5.0	-	2.0	1.0	1.0	1.0	-	2.0	3.0	-	4.0	5.0	8.0	8.0	-	5.0
16			3.0	3.0	-	5.0	-	4.0	2.0	3.0	2.0	-	2.0	3.0	-	3.0	4.0	6.0	6.0	-	3.0
17			3.0	3.0	-	3.0	-	2.0	1.0	2.0	2.0	-	1.0	1.0	-	2.0	2.0	3.0	3.0	-	5.0
18			4.0	4.0	-	4.0	-	2.0	1.0	2.0	2.0	-	2.0	3.0	-	1.0	1.0	3.0	3.0	-	5.0
19			0.0	0.0	-	1.0	-	0.0	0.0	0.0	0.0	-	0.0	0.0	-	1.0	1.0	1.0	1.0	-	4.0
20			2.0	2.0	-	2.0	-	2.0	2.0	2.0	3.0	-	3.0	3.0	-	2.0	2.0	3.0	3.0	-	1.0
21			3.0	3.0	-	3.0	-	8.0	5.0	4.0	3.0	-	3.0	3.0	-	3.0	3.0	2.0	2.0	-	1.0
22			1.0	1.0	-	3.0	-	5.0	5.0	4.0	2.0	-	1.0	1.0	-	1.0	2.0	2.0	2.0	-	3.0
23			2.0	2.0	-	3.0	-	2.0	3.0	2.0	2.0	-	4.0	4.0	-	2.0	3.0	4.0	4.0	-	0.0
0			2.0	2.0	-	1.0	-	1.0	1.0	1.0	2.0	-	2.0	2.0	-	2.0	1.0	0.0	0.0	-	1.0
1			0.0	0.0	-	1.0	-	2.0	0.0	1.0	0.0	-	1.0	1.0	-	1.0	1.0	1.0	1.0	-	0.0
2			2.0	2.0	-	1.0	-	0.0	1.0	0.0	1.0	-	2.0	2.0	-	2.0	2.0	2.0	2.0	-	0.0
3			5.0	5.0	-	7.0	-	0.0	1.0	2.0	4.0	-	6.0	6.0	-	5.0	3.0	1.0	1.0	-	1.0
4			2.0	2.0	-	1.0	-	0.0	0.0	0.0	3.0	-	3.0	3.0	-	2.0	2.0	3.0	3.0	-	0.0
5			1.0	1.0	-	1.0	-	1.0	1.0	1.0	1.0	-	1.0	1.0	-	1.0	2.0	2.0	2.0	-	0.0
6			0.0	0.0	-	0.0	-	0.0	1.0	1.0	0.0	-	1.0	0.0	-	0.0	0.0	0.0	0.0	-	1.0
7			0.0	0.0	-	1.0	-	0.0	0.0	0.0	0.0	-	0.0	0.0	-	0.0	0.0	1.0	1.0	-	1.0
8			1.0	1.0	-	0.0	-	0.0	0.0	0.0	0.0	-	0.0	0.0	-	0.0	0.0	1.0	1.0	-	0.0
9			2.0	2.0	-	2.0	-	1.0	0.0	0.0	1.0	-	1.0	2.0	-	2.0	2.0	3.0	3.0	-	1.0
日合計			48.0	48.0	-	54.0	-	39.0	30.0	31.0	34.0	-	42.0	49.0	-	46.0	50.0	61.0	61.0	-	45.0

近畿地方整備局 淀川水系 対象洪水観測所時雨量表

洪水 日 時	H16.10.18 朝霞 (気)	伊賀見 (7.2)	太郎生 (水)	太郎生 (5.7)	霧生 (水)	霧生 (5.0)	大字砦 (気)	大字砦 (水)	古市場 (水)	内牧 (水)	岩端 (5.9)	高見 (気)	山和 (7.5)	梶原 (7.1)	梶原 (水)	土屋原 (7.3)	菅野 (水)	神末 (水)	白山 (気)	朝見 (気)	黒津
9-10	-	-	6.0	-	-	3.0	-	2.0	3.0	4.0	4.0	-	-	4.0	-	6.0	7.0	11.0	-	-	7.0
11	-	-	7.0	-	-	5.0	-	4.0	3.0	4.0	6.0	-	-	10.0	-	11.0	9.0	11.0	-	-	4.0
12	-	-	19.0	-	-	13.0	-	8.0	8.0	8.0	10.0	-	-	15.0	-	17.0	17.0	21.0	-	-	3.0
13	-	-	24.0	-	-	15.0	-	11.0	11.0	8.0	13.0	-	-	13.0	-	16.0	20.0	26.0	-	-	4.0
14	-	-	20.0	-	-	21.0	-	11.0	13.0	14.0	17.0	-	-	19.0	-	19.0	21.0	24.0	-	-	5.0
15	-	-	20.0	-	-	23.0	-	11.0	11.0	16.0	22.0	-	-	27.0	-	27.0	24.0	33.0	-	-	10.0
16	-	-	25.0	-	-	17.0	-	12.0	12.0	11.0	13.0	-	-	29.0	-	35.0	32.0	45.0	-	-	9.0
17	-	-	13.0	-	-	17.0	-	4.0	2.0	3.0	5.0	-	-	9.0	-	13.0	14.0	22.0	-	-	5.0
18	-	-	1.0	-	-	1.0	-	1.0	1.0	0.0	1.0	-	-	3.0	-	4.0	3.0	3.0	-	-	11.0
19	-	-	0.0	-	-	0.0	-	1.0	0.0	1.0	0.0	-	-	0.0	-	0.0	0.0	0.0	-	-	10.0
20	-	-	0.0	-	-	0.0	-	0.0	0.0	0.0	0.0	-	-	0.0	-	0.0	0.0	0.0	-	-	3.0
21	-	-	1.0	-	-	0.0	-	0.0	1.0	1.0	1.0	-	-	4.0	-	1.0	1.0	0.0	-	-	0.0
22	-	-	0.0	-	-	0.0	-	0.0	0.0	0.0	0.0	-	-	0.0	-	0.0	0.0	1.0	-	-	0.0
23	-	-	0.0	-	-	0.0	-	0.0	0.0	0.0	0.0	-	-	0.0	-	0.0	0.0	0.0	-	-	0.0
0	-	-	0.0	-	-	0.0	-	0.0	0.0	0.0	0.0	-	-	0.0	-	0.0	0.0	0.0	-	-	0.0
1	-	-	0.0	-	-	0.0	-	0.0	0.0	0.0	0.0	-	-	0.0	-	0.0	0.0	0.0	-	-	0.0
2	-	-	0.0	-	-	0.0	-	0.0	0.0	0.0	0.0	-	-	0.0	-	0.0	0.0	0.0	-	-	0.0
3	-	-	0.0	-	-	0.0	-	0.0	0.0	0.0	0.0	-	-	0.0	-	0.0	0.0	0.0	-	-	0.0
4	-	-	0.0	-	-	0.0	-	0.0	1.0	0.0	0.0	-	-	0.0	-	0.0	0.0	0.0	-	-	0.0
5	-	-	0.0	-	-	0.0	-	0.0	0.0	2.0	1.0	-	-	0.0	-	0.0	0.0	0.0	-	-	0.0
6	-	-	0.0	-	-	0.0	-	2.0	1.0	0.0	0.0	-	-	0.0	-	0.0	0.0	0.0	-	-	0.0
7	-	-	0.0	-	-	0.0	-	0.0	0.0	0.0	0.0	-	-	0.0	-	0.0	0.0	0.0	-	-	0.0
8	-	-	0.0	-	-	0.0	-	0.0	0.0	0.0	0.0	-	-	0.0	-	0.0	0.0	0.0	-	-	0.0
9	-	-	0.0	-	-	0.0	-	0.0	0.0	0.0	0.0	-	-	0.0	-	0.0	0.0	0.0	-	-	0.0
日合計	-	-	136.0	-	-	115.0	-	67.0	68.0	72.0	94.0	-	-	133.0	-	149.0	149.0	197.0	-	-	71.0
*総雨量	-	-	201.0	-	-	182.0	-	122.0	112.0	118.0	143.0	-	-	190.0	-	209.0	213.0	275.0	-	-	121.0

\*総雨量は一連降雨の合計

近畿地方整備局 淀川水系 河養洪水観測所時雨量表

洪水日	時	HI6.10.18 大鳥居	笠取	高井	蜜生	三栖	神吉	桂	中川	北大河原	湯船	東別院	本梅	殿田	岩山	小田原	朝宮	南新田	大河原	大峯	高原	愛宕山	
19日	9-10	0.0	-	0.0	-	0.0	-	0.0	-	-	-	-	-	-	-	-	-	-	-	-	-	-	-
	11	0.0	-	0.0	-	0.0	-	0.0	-	-	-	-	-	-	-	-	-	-	-	-	-	-	-
	12	0.0	-	0.0	-	0.0	-	0.0	-	-	-	-	-	-	-	-	-	-	-	-	-	-	-
	13	0.0	-	0.0	-	0.0	-	0.0	-	-	-	-	-	-	-	-	-	-	-	-	-	-	-
	14	0.0	-	0.0	-	0.0	-	0.0	-	-	-	-	-	-	-	-	-	-	-	-	-	-	-
	15	0.0	-	0.0	-	0.0	-	0.0	-	-	-	-	-	-	-	-	-	-	-	-	-	-	-
	16	0.0	-	0.0	-	0.0	-	0.0	-	-	-	-	-	-	-	-	-	-	-	-	-	-	-
	17	0.0	-	0.0	-	0.0	-	0.0	-	-	-	-	-	-	-	-	-	-	-	-	-	-	-
	18	0.0	-	0.0	-	0.0	-	0.0	-	-	-	-	-	-	-	-	-	-	-	-	-	-	-
20日	9-10	6.0	-	14.0	-	5.0	-	5.0	-	-	-	-	-	-	-	-	-	-	-	-	-	-	-
	11	3.0	-	4.0	-	2.0	-	2.0	-	-	-	-	-	-	-	-	-	-	-	-	-	-	-
	12	4.0	-	1.0	-	2.0	-	2.0	-	-	-	-	-	-	-	-	-	-	-	-	-	-	-
	13	5.0	-	0.0	-	4.0	-	3.0	-	-	-	-	-	-	-	-	-	-	-	-	-	-	-
	14	1.0	-	1.0	-	4.0	-	3.0	-	-	-	-	-	-	-	-	-	-	-	-	-	-	-
	15	6.0	-	1.0	-	6.0	-	7.0	-	-	-	-	-	-	-	-	-	-	-	-	-	-	-
	16	4.0	-	4.0	-	3.0	-	4.0	-	-	-	-	-	-	-	-	-	-	-	-	-	-	-
	17	5.0	-	3.0	-	6.0	-	5.0	-	-	-	-	-	-	-	-	-	-	-	-	-	-	-
	18	6.0	-	1.0	-	4.0	-	3.0	-	-	-	-	-	-	-	-	-	-	-	-	-	-	-
20日	9-10	6.0	-	1.0	-	4.0	-	4.0	-	-	-	-	-	-	-	-	-	-	-	-	-	-	-
	11	2.0	-	1.0	-	3.0	-	3.0	-	-	-	-	-	-	-	-	-	-	-	-	-	-	-
	12	1.0	-	6.0	-	2.0	-	2.0	-	-	-	-	-	-	-	-	-	-	-	-	-	-	-
	13	7.0	-	4.0	-	2.0	-	2.0	-	-	-	-	-	-	-	-	-	-	-	-	-	-	-
	14	1.0	-	2.0	-	1.0	-	1.0	-	-	-	-	-	-	-	-	-	-	-	-	-	-	-
	15	0.0	-	1.0	-	1.0	-	1.0	-	-	-	-	-	-	-	-	-	-	-	-	-	-	-
	16	0.0	-	0.0	-	0.0	-	0.0	-	-	-	-	-	-	-	-	-	-	-	-	-	-	-
	17	0.0	-	0.0	-	0.0	-	0.0	-	-	-	-	-	-	-	-	-	-	-	-	-	-	-
	18	0.0	-	0.0	-	0.0	-	0.0	-	-	-	-	-	-	-	-	-	-	-	-	-	-	-
日合計	59.0	-	35.0	-	55.0	-	55.0	-	-	-	-	-	-	-	-	-	-	-	-	-	-	-	

近畿地方整備局 淀川水系 対象洪水観測所時間雨量表

洪水	HI6.10.18	大鳥居	笠取	高井	壺生	三栖	神吉	桂	中川	北大河原	湯船	東別院	本梅	殿田	岩山	小田原	朝宮	南新田	大河原	大峯	高原	愛宕山
日	9-10	4.0	-	3.0	-	4.0	-	5.0	-	-	-	-	-	-	-	-	-	-	-	-	-	-
	11	3.0	-	4.0	-	4.0	-	5.0	-	-	-	-	-	-	-	-	-	-	-	-	-	-
	12	4.0	-	8.0	-	5.0	-	5.0	-	-	-	-	-	-	-	-	-	-	-	-	-	-
	13	6.0	-	8.0	-	7.0	-	8.0	-	-	-	-	-	-	-	-	-	-	-	-	-	-
	14	11.0	-	13.0	-	7.0	-	9.0	-	-	-	-	-	-	-	-	-	-	-	-	-	-
	15	15.0	-	14.0	-	10.0	-	13.0	-	-	-	-	-	-	-	-	-	-	-	-	-	-
	16	20.0	-	9.0	-	9.0	-	10.0	-	-	-	-	-	-	-	-	-	-	-	-	-	-
	17	12.0	-	3.0	-	10.0	-	16.0	-	-	-	-	-	-	-	-	-	-	-	-	-	-
	18	10.0	-	0.0	-	22.0	-	14.0	-	-	-	-	-	-	-	-	-	-	-	-	-	-
	19	8.0	-	0.0	-	11.0	-	7.0	-	-	-	-	-	-	-	-	-	-	-	-	-	-
21	20	3.0	-	0.0	-	3.0	-	1.0	-	-	-	-	-	-	-	-	-	-	-	-	-	-
	21	0.0	-	1.0	-	0.0	-	0.0	-	-	-	-	-	-	-	-	-	-	-	-	-	-
日	22	0.0	-	0.0	-	0.0	-	0.0	-	-	-	-	-	-	-	-	-	-	-	-	-	-
	23	0.0	-	0.0	-	0.0	-	0.0	-	-	-	-	-	-	-	-	-	-	-	-	-	-
	0	0.0	-	1.0	-	0.0	-	0.0	-	-	-	-	-	-	-	-	-	-	-	-	-	-
	1	0.0	-	0.0	-	0.0	-	0.0	-	-	-	-	-	-	-	-	-	-	-	-	-	-
	2	0.0	-	0.0	-	0.0	-	0.0	-	-	-	-	-	-	-	-	-	-	-	-	-	-
	3	0.0	-	0.0	-	0.0	-	0.0	-	-	-	-	-	-	-	-	-	-	-	-	-	-
	4	0.0	-	0.0	-	0.0	-	0.0	-	-	-	-	-	-	-	-	-	-	-	-	-	-
	5	0.0	-	1.0	-	0.0	-	0.0	-	-	-	-	-	-	-	-	-	-	-	-	-	-
	6	0.0	-	0.0	-	0.0	-	1.0	-	-	-	-	-	-	-	-	-	-	-	-	-	-
	7	0.0	-	0.0	-	1.0	-	1.0	-	-	-	-	-	-	-	-	-	-	-	-	-	-
	8	0.0	-	0.0	-	0.0	-	2.0	-	-	-	-	-	-	-	-	-	-	-	-	-	-
	9	0.0	-	0.0	-	0.0	-	1.0	-	-	-	-	-	-	-	-	-	-	-	-	-	-
日合計		95.0	-	65.0	-	93.0	-	98.0	-	-	-	-	-	-	-	-	-	-	-	-	-	-
*総雨量		161.0	-	114.0	-	153.0	-	168.0	-	-	-	-	-	-	-	-	-	-	-	-	-	-

\*総雨量は一連降雨の合計

近畿地方整備局 淀川水系 対象洪水観測所時雨量表

洪水	HI6.10.18	魚谷峠	平野	水口	物言	小原	笠取山	天理	鷺家口	世木堰堤	荒冲橋	東本陣							
日	時	9-10																	
		11																	
		12																	
		13																	
		14																	
		15																	
		16																	
		17																	
		18																	
		19																	
		20																	
		21																	
		22																	
		23																	
		0																	
		1																	
		2																	
		3																	
		4																	
		5																	
		6																	
		7																	
		8																	
		9																	
		日合計																	
		9-10																	
		11																	
		12																	
		13																	
		14																	
		15																	
		16																	
		17																	
		18																	
		19																	
		20																	
		21																	
		22																	
		23																	
		0																	
		1																	
		2																	
		3																	
		4																	
		5																	
		6																	
		7																	
		8																	
		9																	
		日合計																	
		9-10																	
		11																	
		12																	
		13																	
		14																	
		15																	
		16																	
		17																	
		18																	
		19																	
		20																	
		21																	
		22																	
		23																	
		0																	
		1																	
		2																	
		3																	
		4																	
		5																	
		6																	
		7																	
		8																	
		9																	
		日合計																	



近畿地方整備局 淀川水系 対象洪水観測所時雨量表

洪水	HI6.10.18	魚谷峠	平野	水口	物言	小原	笠取山	天理	鷺家口	世木堰堤	荒冲橋	東本梅						
日	時	9-10	-	-	-	-	-	-	-	-	-	-	-	-	-	-	-	-
		11	-	-	-	-	-	-	-	-	-	-	-	-	-	-	-	-
		12	-	-	-	-	-	-	-	-	-	-	-	-	-	-	-	-
		13	-	-	-	-	-	-	-	-	-	-	-	-	-	-	-	-
		14	-	-	-	-	-	-	-	-	-	-	-	-	-	-	-	-
		15	-	-	-	-	-	-	-	-	-	-	-	-	-	-	-	-
		16	-	-	-	-	-	-	-	-	-	-	-	-	-	-	-	-
		17	-	-	-	-	-	-	-	-	-	-	-	-	-	-	-	-
		18	-	-	-	-	-	-	-	-	-	-	-	-	-	-	-	-
		19	-	-	-	-	-	-	-	-	-	-	-	-	-	-	-	-
		20	-	-	-	-	-	-	-	-	-	-	-	-	-	-	-	-
21		21	-	-	-	-	-	-	-	-	-	-	-	-	-	-	-	-
	日	22	-	-	-	-	-	-	-	-	-	-	-	-	-	-	-	-
		23	-	-	-	-	-	-	-	-	-	-	-	-	-	-	-	-
		0	-	-	-	-	-	-	-	-	-	-	-	-	-	-	-	-
		1	-	-	-	-	-	-	-	-	-	-	-	-	-	-	-	-
		2	-	-	-	-	-	-	-	-	-	-	-	-	-	-	-	-
		3	-	-	-	-	-	-	-	-	-	-	-	-	-	-	-	-
		4	-	-	-	-	-	-	-	-	-	-	-	-	-	-	-	-
		5	-	-	-	-	-	-	-	-	-	-	-	-	-	-	-	-
		6	-	-	-	-	-	-	-	-	-	-	-	-	-	-	-	-
		7	-	-	-	-	-	-	-	-	-	-	-	-	-	-	-	-
		8	-	-	-	-	-	-	-	-	-	-	-	-	-	-	-	-
		9	-	-	-	-	-	-	-	-	-	-	-	-	-	-	-	-
	日合計		-	-	-	-	-	-	-	-	-	-	-	-	-	-	-	-
	*総雨量		-	-	-	-	-	-	-	-	-	-	-	-	-	-	-	-

\*総雨量は一連降雨の合計

近畿地方整備局 淀川水系 対象洪水観測所時刻流量表(点検前)





近畿地方整備局 淀川水系 対象洪水観測所時刻流量表

日	時	S28.9.24		宇治川		木津川		桂川	
		枚方地点	宇治地点	加茂地点	羽束師地点	枚方地点	宇治地点	加茂地点	羽束師地点
	1	7189.1		3985.0	1686.7				
	2	6765.0		3459.4	1670.1				
	3	6391.9		2945.4	1637.1				
	4	5973.2		2639.1	1580.2				
	5	5604.8		2281.7	1516.4				
	6	5230.7		2034.3	1453.9				
	7	4802.1		1709.1	1347.7				
	8	4456.2		1502.0	1281.6				
	9	4154.4		1353.9	1189.0				
	10	3893.4		1165.0	1063.3				
26	11	3699.5		1010.0	982.3				
	12	3553.7		912.8	904.6				
	13	3396.7		866.1	841.8				
	14	3257.1		806.1	770.0				
	15	3161.1		820.6	717.6				
	16	3026.4		798.3	963.4				
	17	2907.7		789.5	935.3				
	18	2778.6		776.3	583.7				
	19								
	20								
	21								
	22								
	23								
	24								









近畿地方整備局 淀川水系 対象洪水観測所時刻流量表

日	SS3. 8. 24		宇治川 宇治地点	木津川 加茂地点	程川 羽東地点																								
	淀川 枚方地点																												
1	901.6			3230.6																									
2	1164.3			3380.4																									
3	1164.3			3562.7																									
4	2134.5			3533.6	415.5																								
5	2845.4			3184.5	539.0																								
6	3335.4			2784.4	655.5																								
7	3760.6			2331.9	742.2																								
8	3982.8			1919.4	791.8																								
9	4076.1			1631.5	800.2																								
10	4049.3			1415.5	766.8																								
11	3956.3			1254.9	702.2																								
12	3760.6			1131.2	629.1																								
13	3544.8			1019.2																									
14	3384.1			922.8																									
15	3120.6			859.6	409.4																								
16	2913.0																												
17	2712.5																												
18	2457.6			722.3																									
19	2333.0																												
20	2193.1																												
21	2057.5																												
22	1944.8																												
23	1835.2																												
24	1728.8																												

近畿地方整備局 淀川水系 対象洪水観測所時刻流量表

日	時	SS4. 8. L1				榎川 羽東側地点
		枚方地点	宇治川 宇治地点	木津川 加茂地点	榎川 榎川	
11 日	1					
	2					
	3					
	4					
	5					
	6					
	7					
	8					
	9					
	10					
	11					
	12					
	13					
	14					
	15					
	16					
	17					
	18	107.0		550.4	169.7	
	19					
	20					
	21					
	22					
	23					
	24					
12 日	1					
	2					
	3					
	4					
	5					
	6	152.8		564.3	181.4	
	7					
	8					
	9					
	10					
	11					
	12					
	13					
	14					
	15					
	16					
	17	126.4		400.3	136.9	
	18					
	19					
	20					
	21			1334.8		
	22			1389.0		
	23			1558.1		
	24			1628.5		



近畿地方整備局 淀川水系 対象洪水観測所時刻流量表

日	時	SS4.9.25																									
		淀川 枚方地点	宇治川 宇治地点	木津川 加茂地点	桂川 羽束師地点																						
25 日	1																										
	2																										
	3																										
	4																										
	5		194.9			304.0	270.4																				
	6																										
	7																										
	8																										
	9																										
	10																										
	11																										
	12																										
	13																										
	14																										
	15																										
	16																										
	17																										
	18		48.9		284.3	203.9																					
	19																										
	20																										
	21																										
	22																										
	23																										
	24																										
26 日	1																										
	2																										
	3																										
	4																										
	5																										
	6		308.7		729.6	175.8																					
	7																										
	8		443.2																								
	9																										
	10		589.9																								
	11																										
	12		684.0																								
13																											
14		743.8		811.4																							
15		771.2		942.2																							
16		785.1		1386.8																							
17		827.5		1675.0																							
18		878.4		2253.9																							
19		930.8		3283.0	66.4																						
20		1198.1		3869.9																							
21		1330.8		4615.6																							
22		1823.4		5307.1	783.0																						
23		2905.1		6046.8	1083.2																						
24		4077.2		6700.0	1268.5																						

近畿地方整備局 淀川水系 対象洪水観測所時刻流量表

日 時	SS4. 9. 25		宇治川	木津川	桂川	
	枚方地点	宇治地点	加茂地点	羽束師地点	枚方地点	宇治地点
1	5319.6		6633.2	1413.7		
2	6325.0		5983.3	1524.3		
3	7099.4		5548.3	1639.0		
4	7503.4		4076.3	1717.8		
5	7653.3		3143.8	1757.9		
6	7589.8		2617.2	1762.9		
7	7353.3		2292.9	1737.8		
8	6932.7		2063.8	1692.9		
9	6484.3		1917.7	1600.3		
10	6070.4		1708.7	1477.7		
11	5558.2		1543.7	1364.4		
12	4998.0		1356.8	1242.9		
13	4635.3		1238.8	1083.2		
14	4189.2			949.1		
15	3857.8			830.8		
16	3495.8					
17	3207.7					
18	2918.6		1019.1	606.0		
19	2681.6					
20	2454.7					
21	2320.9					
22	2202.6					
23	2098.7					
24	2019.7					
27						
日						

近畿地方整備局 淀川水系 対象洪水観測所時刻流量表

日	時	SS5. 8. 28		
		淀川 枚方地点	宇治川 宇治地点	木津川 加茂地点
28 日	1			
	2			
	3			
	4			
	5	930.1		
	6		479.2	908.4
	7			
	8			
	9			
	10			
	11			
	12			
	13			
	14			
	15			
	16			
	17			
	18	955.4	369.1	911.0
	19			
	20			
	21			
	22			
	23			
	24			
29 日	1			
	2			
	3			
	4			
	5			
	6	887.3	273.4	911.0
	7			
	8			
	9			
	10			
	11			
	12			
	13			
	14			
	15			
	16			
	17			
	18	1295.4	835.1	913.5
	19			
	20			
	21			
	22			
	23			
	24			



近畿地方整備局 淀川水系 対象洪水観測所時刻流量表

日	時	SSB. 6.24			
		淀川 枚方地点	宇治川 宇治地点	木津川 加茂地点	程川 羽東郷地点
24 日	1				
	2				
	3				
	4				
	5				
	6				
	7				
	8				
	9				
	10				
	11				
	12				
	13				
	14				
	15				
	16				
	17				
	18				
	19				
	20				
	21				
	22				
	23				
	24				
25 日	1				
	2				
	3				
	4				
	5				
	6				
	7				
	8				
	9				
	10				
	11				
	12				
	13				
	14				
	15				
	16				
	17				
	18				
	19				
	20				
	21				
	22				
	23				
	24				





近畿地方整備局 淀川水系 対象洪水観測所時刻流量表

洪水 日 時	S36.10.26			
	淀川 枚方地点	宇治川 宇治地点	程川 羽東郷地点	
26 日	1			
	2			
	3			
	4			
	5	171.3		
	6		52.4	
	7			
	8			
	9			
	10			
	11			
	12			
	13			
	14			
	15			
	16			
	17			
	18	180.9	70.8	479.4
	19			
	20			
	21			
	22			
	23			
	24	4246.7		
27 日	1			
	2	3717.0		
	3	3430.1		
	4	3141.3		
	5	2878.1		
	6	2663.4	1.6	
	7	2480.8		
	8	2293.2		
	9	2146.3		
	10	1836.0		
	11	1540.4		
	12	1357.8		
	13	1296.6		
	14	1279.4		
	15	1186.7		
	16	879.0		
	17	617.5	245.6	
	18	402.0		
	19			
	20			
	21	1512.3		
	22			
	23			
	24			



近畿地方整備局 淀川水系 対象洪水観測所時刻流量表

日	時	SS7.8.24			
		淀川 枚方地点	宇治川 宇治地点	木津川 加茂地点	程川 羽東郷地点
24 日	1			370.1	307.8
	2				
	3				
	4				
	5				
	6				
	7				
	8				
	9				
	10				
	11				
	12				
	13				
	14				
	15				
	16				
	17				
	18				
	19				
	20				
	21				
	22				
	23				
	24				
25 日	1				
	2				
	3				
	4				
	5				
	6			299.0	277.1
	7				
	8				
	9				
	10				
	11				
	12				
	13				
	14				
	15				
	16				
	17				
	18				
	19				
	20				
	21				
	22				
	23				
	24				



近畿地方整備局 淀川水系 対象洪水観測所時刻流量表

日	時	S40.9.16 淀川 枚方地点	宇治川		木津川		桂川		天ヶ瀬ダム 放流量																
			宇治地点	宇治地点	加茂地点	羽東脚地点	加茂地点	羽東脚地点																	
	1	1214.4																							
	2	1130.1																							
	3	1070.8																							
	4	1013.0																							
	5	950.0																							
	6	895.6			222.5																				
	7	922.6			211.7																				
	8	869.0			206.3																				
	9	772.9			198.5																				
	10	688.3			190.8																				
16	11	636.5			185.8																				
	12	597.6			178.3																				
日	13	549.4			171.1																				
	14	523.5			168.7																				
	15	488.3			163.9																				
	16	473.6			159.3																				
	17	473.6			154.6																				
	18	478.5			152.4																				
	19	498.2			147.9																				
	20	533.8			143.4																				
	21	597.6			141.2																				
	22	670.8			141.2																				
	23	760.5			143.4																				
	24	869.0			145.6																				
	1	991.8			143.4			1069.0																	
	2	1122.6			145.6			1121.6																	
	3	1269.6			143.4			1150.2																	
	4	1425.5			147.9			1161.0																	
	5	1537.4			152.4			1143.0																	
	6	1662.7			139.1			1111.0																	
	7	1727.1			166.3			1072.4																	
	8	1783.3			175.9			1017.6																	
	9	1811.8			180.8			967.5																	
	10	1811.8			198.5																				
	11	1792.8			209.0																				
	12	1745.8			217.0			840.2																	
日	13	1699.3			225.2																				
	14	1662.7			242.1																				
	15	1626.4			280.7			921.9																	
	16	1635.4			342.2			918.7																	
	17	1690.1			409.8			408																	
	18	1783.3			499.8			977.5																	
	19	1898.5			701.7			1034.6																	
	20	2088.2			1077.7																				
	21	2308.4			2037.5																				
	22	2607.7			3185.1			1673.5																	
	23	3059.8			4330.5			1783.7																	
	24	3709.8			4982.0			1897.3																	

近畿地方整備局 淀川水系 対象洪水観測所時刻流量表

日	時	S40.9.16 淀川 枚方地点	宇治川 宇治地点	木津川 加茂地点	桂川 羽束師地点	天ヶ瀬ダム 放流量																	
	1	4678.8		5311.5	1967.2	593																	
	2	5574.8		4904.5	2038.3	594																	
	3	6351.7		4210.5	2072.0	316																	
	4	6768.4		3395.9	2086.5	0																	
	5	6842.2		2745.3	2052.7	0																	
	6	6698.4		2302.6	1986.0	0																	
	7	6405.3		1859.1	1888.1	0																	
	8	5913.9		1548.5	1774.7	0																	
	9	5574.8		1292.6	1643.3	0																	
	10	5133.0		1083.8	1463.8	0																	
	11	4678.8		983.4	1287.0	0																	
	12	4245.6		898.9	1212.1	0																	
	13	3875.1		839.3	1111.0	25																	
	14	3461.8		756.3	1021.0	82																	
	15	3210.1		716.4	951.1	152																	
	16	2961.6		677.6	852	452																	
	17	2746.6		649.2	761.2	612																	
	18	2630.6		626.0	785.8	471																	
	19	2539.6		580.9		551																	
	20	2450.2		559.0		565																	
	21	2276.3		529.0	660.5	565																	
	22	2212.7		495.7		646																	
	23	2139.6		475.5		645																	
	24	2078.0		459.6	573.7	645																	

近畿地方整備局 淀川水系 対象洪水観測所時刻流量表

日	時	淀川		宇治川 宇治地点	木津川 加茂地点	桂川 羽東師地点	天ヶ瀬ダム 放流量	高山ダム 放流量	青蓮寺ダム 放流量												
		枚方地点	235.9																		
13 日	1	235.9	25.2																		
	2	225.5	24.2																		
	3	213.7	24.2																		
	4	208.7	25.2																		
	5	203.8	25.2																		
	6	203.8	25.2																		
	7	200.5	26.2																		
	8	197.3	26.2																		
	9	197.3	26.2																		
	10	198.9	27.2																		
	11	198.9	27.2																		
	12	198.9	27.2																		
	13	210.3	28.3																		
	14	213.7	27.2																		
	15	217.0	27.2																		
	16	220.4	28.3																		
	17	222.1	27.2																		
	18	222.1	28.3																		
	19	225.5	30.4																		
	20	227.2	31.6																		
	21	228.9	35.0																		
	22	230.7	36.2																		
	23	228.9	36.2																		
	24	227.2	35.0																		
14 日	1	218.7	36.2																		
	2	212.0	35.0																		
	3	208.7	35.0																		
	4	208.7	36.2																		
	5	208.7	36.2																		
	6	208.7	36.2																		
	7	208.7	36.2																		
	8	208.7	36.2																		
	9	202.1	35.0																		
	10	198.9	36.2																		
	11	212.0	36.2																		
	12	208.7	36.2																		
	13	210.3	38.7																		
	14	222.1	39.9																		
	15	228.9	42.5																		
	16	230.7	46.5																		
	17	228.9	46.5																		
	18	228.9	47.9																		
	19	230.7	49.3																		
	20	228.9	52.2																		
	21	232.4	58.1																		
	22	234.2	66.0																		
	23	239.4	71.0																		
	24	244.8	76.2																		



近畿地方整備局 淀川水系 対象洪水観測所時刻流量表

日	時	淀川		宇治川		木津川		桂川		天ヶ瀬ダム 放流量	高山ダム 放流量	菅運寺ダム 放流量
		枚方地点	248.3	宇治地点		加茂地点	83.3	羽東地点				
15 日	1											
	2											
	3											
	4											
	5											
	6											
	7											
	8											
	9											
	10											
	11											
	12											
	13											
	14											
	15											
	16											
	17											
	18											
	19											
	20											
	21											
	22											
	23											
	24											
16 日	1									39	80	19
	2									39	80	19
	3									41	80	19
	4									40	80	19
	5									40	80	19
	6							1.4		45	80	19
	7									55	80	19
	8									54	80	19
	9									54	78	19
	10									71	85	19
	11									70	95	19
	12									87	115	24
	13									121	125	29
	14									328	135	40
	15									521	145	65
	16									578	165	100
	17									599	214	100
	18									601	265	100
	19							25.7		587	346	154
	20									564	480	216
	21									700	886	102
	22									764	1034	106
	23										799	127
	24										599	177

近畿地方整備局 淀川水系 対象洪水観測所時刻流量表

日	時	淀川	宇治川	木津川	桂川	天ヶ瀬ダム	高山ダム	青蓮寺ダム												
		枚方地点	宇治地点	加茂地点	羽東側地点	放流量	放流量	放流量												
	1	2313.4		3126.9	1588.7		620	151												
	2	3401.2		3258.3	1700.9	811	632	125												
	3	4098.9		3062.2	1876.4	657	577	128												
	4	4668.5		2799.9	2117.3	653	588	100												
	5	4982.4		2500.7	2226.9	604	587	100												
	6	5166.4		2191.1	2312.6	604	587	100												
	7	5228.4		2004.7	2272.9	600	587	100												
	8	5228.4		1843.2	2246.6	596	587	100												
	9	5120.1		1720.5	2187.9	590	587	100												
	10	4982.4		1609.8	1894.4															
17	11	4757.2		1510.2	1610.8															
	12	4537.1		1421.2	1325.0															
日	13	4294.1		1356.2	1178.2															
	14	3989.4		1278.8	995.9															
	15	3722.2		1210.5																
	16	3476.9		1150.5																
	17	3284.5		1098.5																
	18	3130.7		1029.0	869.2															
	19	2929.3		937.9																
	20	2848.4		879.4																
	21	2601.3		862.3																
	22	2514.2		845.3																
	23	2396.9		839.7																
	24	2292.7		828.5																



近畿地方整備局 淀川水系 河養洪水観測所時刻流量表

日	時	S57.7.31										
		枚方地点	淀川	宇治川	木津川	桂川	天ヶ瀬ダム	高山ダム	青蓮寺ダム	壺生ダム		
		宇治地点	加茂地点	羽東御地点	放流量	放流量	放流量	放流量	放流量	放流量		
	1	3841.7	3630.5	446.6	832	1494	381	354				
	2	4402.9	3833.6		839	1535	279	284				
	3	4723.9	3989.5		836	1408	279	290				
	4	5192.3	3885.2		835	1401	279	281				
	5	5611.5	3782.3		835	1349	221	277				
	6	5973.2	3491.6	1651.4	830	1232	191	43				
	7	6121.0	3119.1	1789.0	820	1015	154	44				
	8	6270.7	2698.1		600	1011	16	45				
	9	6270.7	2461.7	1877.9	556	1003	4	49				
	10	6121.0	2283.6		441	993	4	58				
	11	5973.2	2119.9		368	896	6	69				
	12	5827.1	1977.0		379	800	19	78				
	13	5441.9	1823.5	1100.1	394	790	41	85				
	14	5165.0	1719.1	903.3	536	738	56	85				
	15	4855.5	1603.6	692.8	584	580	75	85				
	16	4440.8	1471.6	538.6	592	518	75	84				
	17	4203.3	1332.3	347.6	593	515	75	83				
	18	3924.6	1262.1	347.6	593	512	75	83				
	19	3748.0	1218.5		590	467	75	82				
	20	3564.1	1145.4		494	465	74	82				
	21	3340.7	1103.8		495	397	74	81				
	22	3135.1	1080.3		496	396	74	80				
	23	2936.1	1006.0		496	396	80	79				
	24	2743.6	989.2		496	395	80	79				

近畿地方整備局 淀川水系 河養洪水観測所時刻流量表

日	時	SS7.7.31		宇治地点	木津川 加茂地点	桂川 羽東脚地点	天ヶ瀬ダム 放流量	高山ダム 放流量	青蓮寺ダム 放流量	壺生ダム 放流量													
		淀川 枚方地点	淀川 宇治地点																				
	1	2567.3			1006.0																		
	2	2415.5			1092.0																		
	3	2286.4			1319.4																		
	4	2160.9			1505.8																		
	5	2056.2			1697.2																		
	6	1979.3			1925.6	59.4																	
	7	2013.3			2142.9																		
	8	2108.2			2267.8																		
	9	2332.1			2212.7																		
	10	2586.6			2220.5																		
3	11	2834.0			2236.2																		
	12	3071.6			2236.2																		
	13	3253.3			2158.3																		
日	14	3395.8			2081.8																		
	15	3507.5			1954.9																		
	16	3575.4			1793.4																		
	17	3598.2			1646.4																		
	18	3609.6			1485.2																		
	19	3598.2			1411.1	31.0																	
	20	3530.1			1325.9																		
	21	3451.5			1230.9																		
	22	3351.7			1139.4																		
	23	3220.9			1074.5																		
	24	3103.3			1034.3																		
	1	2967.1			1000.4																		
	2	2823.9			972.5																		
	3	2674.4			950.5																		
	4	2567.3			923.4																		
	5	2434.2			907.3																		
	6	2313.8			891.4	171.7																	
	7	2232.2			859.9																		
	8	2152.1			788.7																		
	9	2099.5			720.6																		
	10	2047.6			660.1																		
4	11	1996.3			619.8																		
	12	1928.9			593.6																		
	13	1870.9			580.7																		
日	14	1805.7			576.4																		
	15	1741.6			563.8																		
	16	1655.4			559.6																		
	17	1511.7			547.0	423.2																	
	18	1472.4			538.8																		
	19	1417.4			530.6																		
	20	1387.4			522.5																		
	21	1375.4			490.6																		
	22	1357.6			452.1																		
	23	1363.6			383.4																		
	24	1334.1			317.1																		

近畿地方整備局 淀川水系 河象洪水観測所時刻流量表

洪水 日 時	H16.10.18		宇治川 宇治地点	本瀬川 加茂地点	桂川 羽東地点	天ヶ瀬ダム 放流量	高山ダム 放流量	曹運寺ダム 放流量	室生ダム 放流量	布目ダム 放流量	比奈知ダム 放流量	日吉ダム 放流量							
	淀川 枚方地点																		
1		168.2	43.1	21.8	16	102	4	4	4	1	2	2							
2		168.2	43.1	21.8	16	102	4	4	4	1	2	2							
3		168.2	43.1	21.1	16	102	4	4	4	1	2	2							
4		168.2	43.1	20.4	16	103	4	4	4	1	2	2							
5		168.2	41.9	19.1	16	103	4	4	4	1	2	2							
6		168.2	41.9	19.1	16	103	4	4	4	1	2	2							
7		168.2	41.9	19.1	16	101	4	4	4	1	2	2							
8		168.2	41.9	19.1	16	101	4	4	4	1	2	2							
9		168.2	41.9	19.1	17	102	4	4	4	1	2	2							
10		168.2	41.9	19.7	17	102	4	4	4	1	2	2							
11	18	168.2	41.9	19.7	17	103	4	4	4	1	4	4							
12		168.2	41.9	20.4	17	102	4	4	4	1	4	4							
13	日	168.2	41.9	21.1	17	102	4	4	4	1	4	4							
14		168.2	41.9	21.1	17	102	4	4	4	1	4	4							
15		168.2	43.1	21.1	17	103	4	4	4	1	4	4							
16		168.2	41.9	20.4	18	103	4	4	4	1	4	4							
17		168.2	41.9	20.4	18	104	4	4	4	1	4	4							
18		171.3	41.9	20.4	18	106	4	4	4	1	4	4							
19		174.6	41.9	19.7	18	108	4	4	4	2	4	4							
20		174.6	43.1	19.1	18	108	4	4	4	2	4	4							
21		174.6	43.1	18.4	18	108	4	4	4	2	4	4							
22		174.6	43.1	18.4	18	107	4	4	4	2	4	4							
23		171.3	43.1	18.4	18	107	4	4	4	2	4	4							
24		168.2	43.1	19.1	18	102	4	4	4	2	4	4							
1		168.2	43.1	19.1	18	106	4	4	4	2	4	4							
2		174.6	43.1	19.1	18	107	4	4	4	2	4	4							
3		174.6	43.1	19.7	18	107	4	4	4	2	4	4							
4		174.6	44.3	19.1	18	106	4	4	4	2	4	4							
5		174.6	44.3	19.1	18	106	4	4	4	2	4	4							
6		174.6	45.5	19.7	18	107	4	4	4	2	4	4							
7		174.6	46.7	21.8	20	106	4	4	4	2	4	4							
8		174.6	48.0	21.8	20	107	4	4	4	2	4	4							
9		174.6	49.3	22.5	22	107	4	4	4	2	4	4							
10		177.8	51.9	24.8	25	109	7	7	7	4	7	7							
11		184.4	56.9	37.5	28	113	7	7	7	8	7	7							
12		184.4	62.9	50.7	31	113	8	8	8	12	5	14							
13		187.7	65.8	73.6	36	116	8	8	8	12	5	14							
14		219.1	73.4	108.4	39	145	8	8	8	12	5	17							
15		226.4	84.8	128.4	48	146	10	10	10	12	5	18							
16		226.4	93.4	113.3	54	147	10	10	10	12	5	18							
17	441.9	230.1	106.1	110.0	66	148	11	11	11	12	9	19							
18	478.8	226.4	123.7	125.0	147	148	13	13	13	12	16	24							
19	512.9	226.4	151.4	141.6	148	148	13	13	13	12	16	28							
20	557.1	226.4	182.0	152.0	153	153	13	13	13	12	16	30							
21	579.9	233.8	202.2	152.0	153	153	13	13	13	12	16	33							
22	607.8	241.4	218.0	152.0	159	159	13	13	13	20	11	36							
23	612.5																		
24	612.5																		

近畿地方整備局 淀川水系 対象洪水観測所時刻流量表

洪水 日 時	H16.10.18		宇治川 宇治地点	木津川 加茂地点	本瀬川 羽東地点	桂川 羽東地点	天ヶ瀬ダム 放流量	高山ダム 放流量	曹蓮寺ダム 放流量	室生ダム 放流量	布目ダム 放流量	比奈知ダム 放流量	日吉ダム 放流量						
	校方地点	放流量																	
1	612.5	237.6	242.9	242.9	152.0	153	103	13	35	20	11	38							
2	603.1	230.1	272.2	272.2	147.4	142	103	13	35	20	11	38							
3	598.4	219.1	296.8	296.8	140.4	141	103	16	35	17	11	38							
4	589.1	215.5	303.1	303.1	134.8	134	103	16	35	14	11	38							
5	579.9	201.4	303.1	303.1	131.5	128	103	20	34	14	11	38							
6	570.7	204.9	293.6	293.6	126.7	128	103	24	34	14	11	38							
7	566.1	215.5	284.3	284.3	126.7	138	103	24	27	14	11	38							
8	566.1	215.5	272.2	272.2	128.4	138	103	24	17	14	11	38							
9	575.3	204.9	296.2	296.2	138.2	138.2	103	24	17	14	11	37							
10	593.7	204.9	290.3	290.3	141.6	132	103	24	17	14	11	38							
11	646.1	219.1	257.4	257.4	150.9	144	103	24	17	14	20	38							
12	690.5	226.4	257.4	257.4	180.5	144	103	24	17	14	28	39							
13	762.6	226.4	263.2	263.2	211.3	148	106	36	30	14	43	49							
14	900.3	245.2	275.2	275.2	264.6	165	151	104	61	24	104	63							
15	1173.4	276.8	319.2	319.2	339.4	186	242	174	120	54	144	100							
16	1362.4	289.1	462.7	462.7	491.4	187	329	252	149	72	173	143							
17	1675.7	301.8	708.4	708.4	721.9	246	523	331	161	72	244	146							
18	2060.1	417.4	1035.3	1035.3	1096.0	281	725	286	146	72	286	146							
19	2467.2	427.4	1514.8	1514.8	1570.6	284	929	225	110	72	124	149							
20	2864.8	479.5	1954.3	1954.3	1952.7	365	1064	141	87	34	124	149							
21	3146.5	672.6	2237.9	2237.9	2117.1	449	758	141	74	24	100	149							
22	3391.2	540.2	2077.0	2077.0	2130.4	341	556	91	59	15	70	149							
23	3645.2	545.9	1720.0	1720.0	2157.0	370	489	91	56	13	60	148							
24	3876.2	545.9	1410.2	1410.2	2121.5	368	401	65	46	15	49	149							
1	4048.7	512.2	1193.4	1193.4	2029.7	341	323	65	42	15	49	149							
2	4180.6	506.7	988.9	988.9	1910.5	311	65	38	38	12	40	149							
3	4213.9	506.7	840.1	840.1	1734.4	340	261	65	38	10	31	149							
4	4191.7	501.2	757.7	757.7	1566.8	338	261	65	32	8	31	149							
5	4092.4	453.1	670.1	670.1	1411.3	310	260	65	26	8	31	149							
6	3919.0	447.9	623.7	623.7	1264.0	309	233	45	26	8	31	149							
7	3686.7	442.7	583.4	583.4	1134.4	308	207	45	26	8	31	149							
8	3411.2	437.6	540.2	540.2	993.7	305	207	45	26	5	25	148							
9	3136.9	437.6	498.7	498.7	902.1	304	206	45	26	5	25	148							
10	2855.7	432.5	478.5	478.5	806.8	303	158	45	26	5	25	148							
11	2596.4	432.5	431.9	431.9	732.3	302	146	45	26	5	25	149							
12	2357.8	427.4	387.6	387.6	663.8	300	146	35	26	5	19	149							
13	2178.4	427.4	362.9	362.9	601.1	300	146	35	26	5	19	149							
14	2021.4	422.4	352.6	352.6	557.2	297	146	35	26	5	16	149							
15	1892.6	417.4	349.1	349.1	517.2	296	146	35	20	5	16	149							
16	1782.5	534.6	335.7	335.7	487.1	425	146	35	20	5	16	149							
17	1703.9	653.7	329.0	329.0	466.2	478	121	35	17	5	16	149							
18	1654.7	730.9	319.2	319.2	447.7	587	121	28	16	5	16	150							
19	1633.9	876.4	290.5	290.5	425.6	670	121	28	14	5	16	153							
20	1640.8	942.8	278.2	278.2	410.0	689	105	12	15	5	16	149							
21	1675.7	883.7	272.2	272.2	394.6	670	105	12	15	5	11	150							
22	1703.9	913.0	257.4	257.4	383.2	671	105	16	14	5	11	149							
23	1718.0	920.4	242.9	242.9	375.7	671	105	16	13	5	11	149							
24	1718.0	891.0	240.1	240.1	368.3	671	90	16	12	5	11	149							

代表事例：欠測の有無（日雨量データ）

・「近畿地方整備局 淀川水系 対象洪水観測所日雨量表」に記載されている日雨量データについて、欠測の有無を調べた。

## 事例：S57.7.31洪水

近畿地方整備局 淀川水系 対象洪水観測所日雨量表

洪水	S57.7.31	新町 (05)	新庄 (04)	亀岡	亀岡 (07)	周山 (03)	雲ヶ畑 (08)	上賀茂	京都 (気)	京都	花背 (01)	花背峠 (気)	大原	比叡山 (09)
7	10													
	11													
	12													
	13													
	14													
	15													
	16													
	17													
	18													
	19													
	20													
	21													
	22													
	23													
	24													
	25													
	26													
	27													
	28													
	29													
	30													
	31	37.0	37.5	36.0	36	24.5	26	23.0	33	26.0	36.5	36.0	28.0	35.8
8	1	136.0	155	72.0	72	134.5	97.9	71.0	78	66.0	132	120.0	99.0	93.9
	2	0.0	0	0.0	0	0	0	2.0	4	2.0	0	0.0	1.0	6
	3	0.0	0.3	0.0	0	0	0	0.0	0	0.0	0.5	1.0	0.0	2.1
	4	0.0	0	0.0	0	0	0	0.0	0	0.0	0	0.0	0.0	0

・日雨量データの欠測

0個

※1個とは、1観測所 × 1洪水を示す



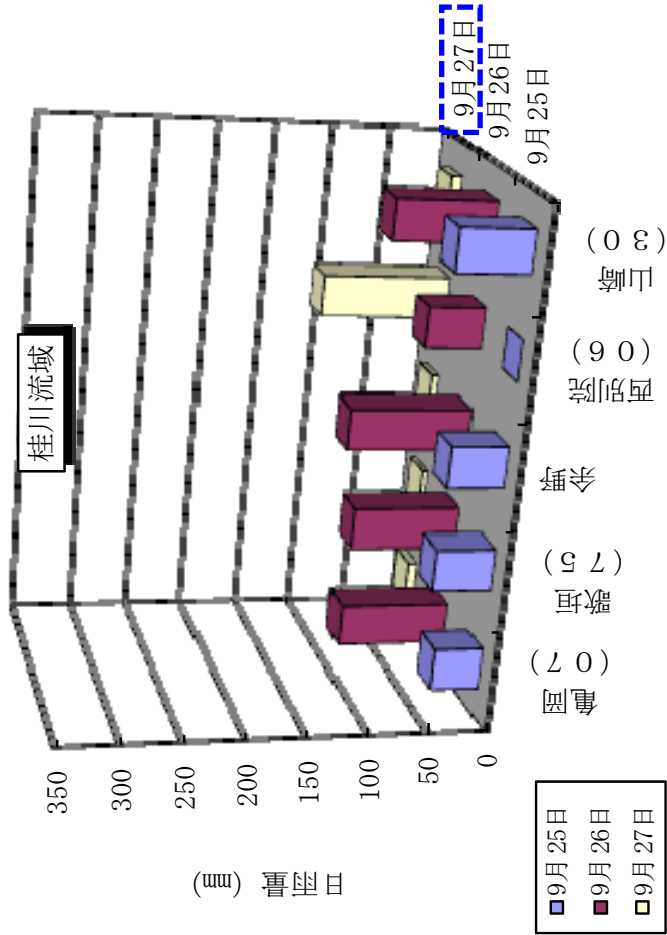
代表事例：日ズレ（日雨量が前日や翌日にずれて記載されていることをいう。以下同じ。）の確認  
 ・「近畿地方整備局 淀川水系 対象洪水観測所日雨量表」(既存資料)から、欠測が存在しなかった日雨量データについて、立体グラフを作成して近傍観測所の日雨量と比べて大きな差がないかを調べ、日ズレの可能性を調べた。

### 事例：S31.9.25洪水

近畿地方整備局 淀川水系 対象洪水観測所日雨量表(点検前)

洪水	S31.9.25	龜岡 (07)	歌垣 (75)	余野	西別院 (06)	山崎 (30)
9月	1					
	2					
	3					
	4					
	5					
	6					
	7					
	8					
	9					
	10					
	11					
	12					
	13					
	14					
	15					
	16					
	17					
	18					
	19					
	20					
	21					
	22					
	23					
	24					
	25	40.0	48.7	46.5	0.0	61.2
	26	94.0	92.4	104.7	47.0	84.8
	27	8.0	4.8	6.2	110.0	9.4

欠測が無かった49観測所におけるS31.9.25の日雨量データから、桂川上流域の近傍5観測所(赤囲み)を選択して立体グラフを作成し、西別院観測所にて日ズレの可能性があることが認められた。



- ・日ズレの可能性を調べた観測所
- ・日ズレの可能性が認められる観測所

のべ681箇所  
のべ 1箇所

代表事例：欠測の有無(時間雨量データ)

・「近畿地方整備局 淀川水系 対象洪水観測所日雨量表」(既存資料)に記載されている時間雨量データについて、欠測の有無を調べた。

事例：S47.9.13洪水

近畿地方整備局 淀川水系 対象洪水観測所時間雨量表

洪水	S47.9.13												
日	時	京都 (気)	比叡山 (09)	西別院 (06)	山崎 (30)	松井 (69)	天ヶ瀬 (30)	笠取	瀬田川 (27)	宮村 (28)	田代	雲井 (24)	
	9-10	0.5	1.0	1.0	0.0	0.0	0.5	0.5	1.0	1.0	1.5	5.0	
	11	1.0	1.5	2.0	2.0	2.0	1.5	3.0	1.0	3.0	3.0	5.0	
	12	7.5	9.0	2.0	3.0	4.0	5.0	6.0	8.0	3.0	4.5	2.0	
	13	3.0	4.0	4.0	4.0	3.0	5.5	5.0	3.0	10.0	3.0	6.0	
	14	10.5	6.0	2.0	0.0	1.0	3.5	11.0	8.0	3.0	4.0	1.0	
	15	0.5	1.0	1.0	3.0	0.0	2.0	2.0	1.0	4.0	6.0	10.0	
	16	4.5	9.0	9.0	6.0	6.0	11.5	15.5	14.0	12.0	17.5	17.0	
	17	8.0	11.5	10.0	6.0	5.0	10.0	16.0	17.0	12.0	11.0	19.0	
	18	7.5	11.0	20.0	2.0	5.0	15.0	25.0	13.0	12.0	9.0	12.0	
16	19	15.0	17.0	42.0	20.0	23.0	32.0	37.0	12.0	27.0	18.5	28.0	
	20	18.0	20.0	38.0	15.0	6.0	14.5	22.0	22.0	9.0	10.5	17.0	
	21	36.5	29.0	42.0	30.0	20.0	30.0	30.0	6.0	18.0	12.0	15.0	
日	22	39.5	34.0	34.0	36.0	23.0	28.0	34.0	28.0	18.0	31.0	10.0	
	23	4.0	19.5	7.0	3.0	0.0	4.0	9.0	6.0	4.0	5.0	1.0	
	0	3.5	1.0	2.0	0.0	0.0	0.0	0.5	0.0	1.0	0.0	0.0	
	1	2.0	4.0	0.0	0.0	1.0	0.5	2.0	1.0	4.0	6.0	3.0	
	2	0.5	1.5	1.0	0.0	0.0	0.0	0.5	2.0	1.0	5.0	3.0	
	3	0.5	1.0	0.0	0.0	0.0	0.5	0.0	0.0	1.0	1.0	0.0	
	4	0.0	0.0	0.0	0.0	0.0	0.0	0.5	0.0	0.0	0.5	0.0	
	5	0.0	0.0	0.0	0.0	0.0	0.0	0.0	0.0	0.0	0.0	0.0	
	6	0.0	0.0	0.0	0.0	0.0	0.0	0.0	0.0	0.0	0.0	0.0	
	7	0.0	0.0	0.0	0.0	0.0	0.0	0.0	0.0	0.0	0.0	0.0	
	8	0.0	0.0	0.0	0.0	0.0	0.0	0.0	0.0	0.0	0.0	0.0	
	9	0.0	0.0	0.0	0.0	0.0	0.0	0.0	0.0	0.0	0.0	0.0	
日合計		162.5	181.0	217.0	130.0	99.0	164.0	219.5	143.0	143.0	149.0	154.0	

・時間雨量データの欠測

0個

※1個とは、1観測所×1洪水を示す

# 雨量データの点検

別添資料一6

代表事例：日雨量データと時間雨量データの24時間分の合計値の比較

・日雨量データと時間雨量データの両方が観測されている観測所について、「近畿地方整備局 淀川水系 対象洪水 対象洪水 観測所日雨量表」(既存資料)に記載されている日雨量データと「近畿地方整備局 淀川水系 対象洪水 観測所時間雨量表」(既存資料)に記載されている時間雨量データの24時間分の合計値を横軸にプロットしたグラフを作成して、それらの間に大きな差がないかを調べた。

事例：S33.8.24洪水

## 日雨量データ

流域	S33.8.24	黒田	花井	福間	龍山	藤ヶ原	余野	西別院	山崎	八幡	宇治	山科	天ヶ瀬
8	24	27	113	76	92	130	12	87	62	52	44	00	00
20	24	121	28	44	74	23	23	37	37	37	37	37	37
25	24	108	50	74	60	104	75	103	42	35	70	45	12
合計	148	233	84	118	108	195	118	142	94	77	108	128	191

流域	S33.8.24	津田	宮川	宮川	宮川	宮川	宮川	宮川	宮川	宮川	宮川	宮川	宮川
8	24	5	3	5	2	23	23	3	4	3	2	7	6
20	24	45	12	12	12	12	12	12	12	12	12	12	12
25	24	38	40	40	40	40	40	40	40	40	40	40	40
合計	137	100	100	100	100	100	100	100	100	100	100	100	100

流域	S33.8.24	上野	神ヶ原	名張	名張	名張	名張	名張	名張	名張	名張	名張	名張
8	24	2	0	15	0	2	2	0	2	2	0	2	2
20	24	40	62	84	32	47	34	78	24	88	78	88	79
25	24	18	12	12	12	12	12	12	12	12	12	12	12
合計	158	172	200	377	233	241	241	241	241	241	241	241	241

流域	S33.8.24	大宇陀	岩崎	白山	大船	高井	小田	朝宮	朝宮	朝宮	朝宮	朝宮	朝宮
8	24	0	0	0	17	0	4	4	10	3	3	3	3
20	24	81	73	45	67	38	14	32	33	40	40	40	40
25	24	116	141	22	137	154	160	169	173	150	150	150	150
合計	198	214	213	243	243	243	243	243	243	243	243	243	243

流域	S33.8.24	小原	高井	東本橋	東本橋	東本橋	東本橋	東本橋	東本橋	東本橋	東本橋	東本橋	東本橋
8	24	0	0	0	0	0	0	0	0	0	0	0	0
20	24	28	46	46	46	46	46	46	46	46	46	46	46
25	24	138	170	170	170	170	170	170	170	170	170	170	170
合計	166	244	286	286	286	286	286	286	286	286	286	286	286

## 時間雨量データ

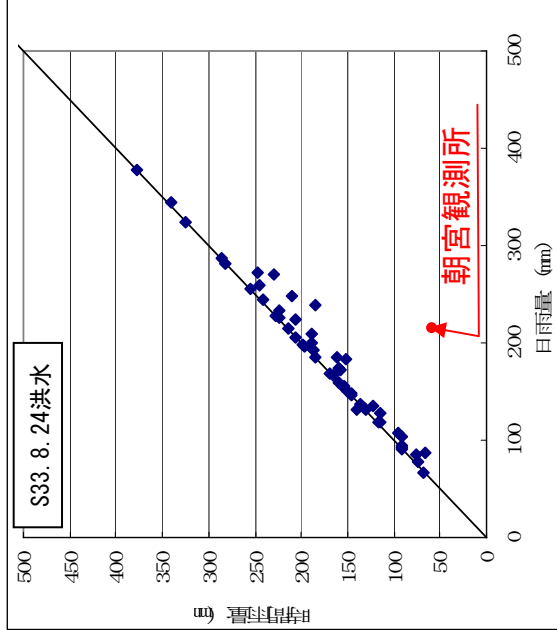
流域	S33.8.24	津田	宮川	宮川	宮川	宮川	宮川	宮川	宮川	宮川	宮川	宮川	宮川
8	24	5	3	5	2	23	23	3	4	3	2	7	6
20	24	45	12	12	12	12	12	12	12	12	12	12	12
25	24	38	40	40	40	40	40	40	40	40	40	40	40
合計	137	100	100	100	100	100	100	100	100	100	100	100	100

流域	S33.8.24	上野	神ヶ原	名張	名張	名張	名張	名張	名張	名張	名張	名張	名張
8	24	2	0	15	0	2	2	0	2	2	0	2	2
20	24	40	62	84	32	47	34	78	24	88	78	88	79
25	24	18	12	12	12	12	12	12	12	12	12	12	12
合計	158	172	200	377	233	241	241	241	241	241	241	241	241

流域	S33.8.24	大宇陀	岩崎	白山	大船	高井	小田	朝宮	朝宮	朝宮	朝宮	朝宮	朝宮
8	24	0	0	0	17	0	4	4	10	3	3	3	3
20	24	81	73	45	67	38	14	32	33	40	40	40	40
25	24	116	141	22	137	154	160	169	173	150	150	150	150
合計	198	214	213	243	243	243	243	243	243	243	243	243	243

流域	S33.8.24	小原	高井	東本橋	東本橋	東本橋	東本橋	東本橋	東本橋	東本橋	東本橋	東本橋	東本橋
8	24	0	0	0	0	0	0	0	0	0	0	0	0
20	24	28	46	46	46	46	46	46	46	46	46	46	46
25	24	138	170	170	170	170	170	170	170	170	170	170	170
合計	166	244	286	286	286	286	286	286	286	286	286	286	286

S33.8.24洪水の日雨量データと時間雨量データの24時間分の合計値の両方が観測されている54観測所について、日雨量データと時間雨量データの24時間分の合計値に大きな差がないかを調べた結果、朝宮観測所は日雨量データと時間雨量データの24時間分の合計値の差が大きいことが認められた。



・日雨量データと時間雨量データの両方が観測されている観測所  
 ・日雨量データと時間雨量データの24時間分の合計値の間に大きな差が認められる観測所

のべ527箇所  
 のべ24箇所

# 雨量データの点検

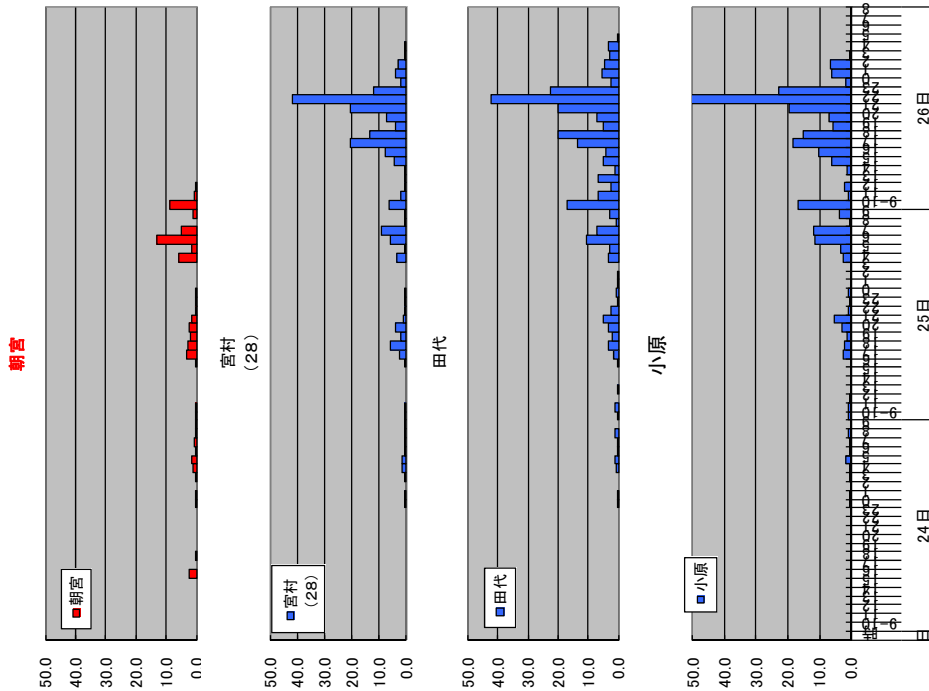
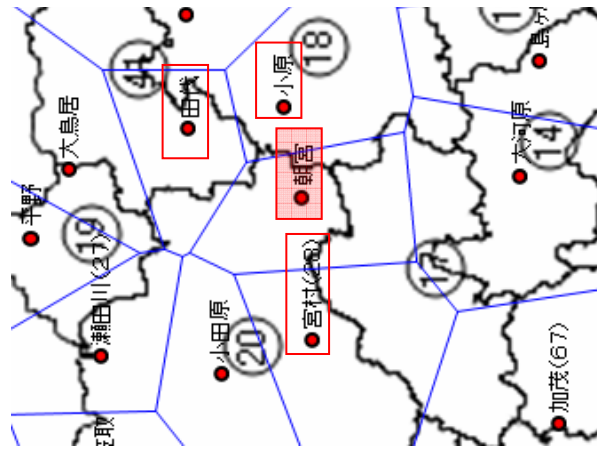
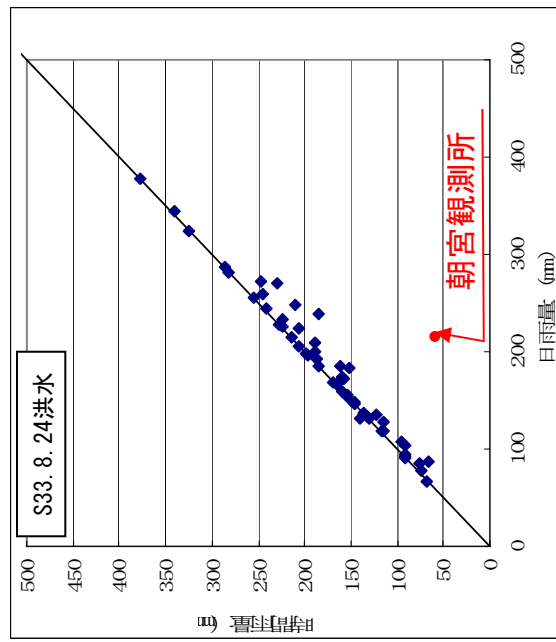
## 別添資料一7

代表事例：ハイエトグラフによる確認

・日雨量データと時間雨量データの24時間分の合計値の間に大きな差が認められる観測所について、時間雨量データを用いてハイエトグラフを作成し、近傍の観測所の同一時間のハイエトグラフを比べて降雨波形が同一の傾向を示すかを調べた。

事例：S33.8.24洪水

ハイエトグラフにより近傍観測所の観測所データを比較すると、朝宮観測所は同一の傾向を示していない。



- ・近傍の観測所の同一時間のハイエトグラフを比べて降雨波形が同一の傾向を示すかを調べた観測所
- ・近傍の観測所の同一時間のハイエトグラフを比べて降雨波形が同一の傾向を示していない観測所

# ◆雨量データの点検

## 別添資料－8

代表事例：雨量観測所自記紙の点検

・近傍の観測所の同一時間のハイエトグラフを比べて降雨波形が同一の傾向を示していない時間雨量データについて、自記紙(原資料)と照合し、転記ミス等の有無を調べた。

### 事例：S40.9.16洪水

近畿地方整備局 淀川水系 対象洪水観測所時間雨量表(点検前)

日	時	西別院 (0.6)
16	9-10	0.0
	11	0.0
	12	0.0
	13	0.0
	14	0.0
	15	0.0
	16	0.0
	17	0.0
	18	0.0
19	0.0	
20	0.0	
21	0.0	
22	0.0	
23	0.0	
0	0.0	
1	0.0	
2	0.0	
3	0.0	
4	0.0	
5	0.0	
6	0.0	
7	0.0	
8	0.0	
9	0.0	
日合計		174.0



西別院観測所 時間雨量自記紙

近畿地方整備局 淀川水系 対象洪水観測所時間雨量表(点検後)

日	時	西別院 (0.6)
16	9-10	0.0
	11	2.0
	12	5.0
	13	9.0
	14	5.0
	15	3.0
	16	0.0
	17	29.0
	18	20.0
19	14.0	
20	8.0	
21	8.0	
22	2.0	
23	1.0	
0	7.0	
1	0.0	
2	2.0	
3	1.0	
4	0.0	
5	5.0	
6	0.0	
7	0.0	
8	0.0	
9	0.0	
日合計		121.0

日	時	西別院 (0.6)
17	9-10	0.0
	11	0.0
	12	9.0
	13	6.0
	14	3.0
	15	14.0
	16	5.0
	17	34.0
	18	31.0
19	24.0	
20	17.0	
21	11.0	
22	1.0	
23	1.0	
0	1.0	
1	0.0	
2	0.0	
3	1.0	
4	0.0	
5	0.0	
6	0.0	
7	0.0	
8	0.0	
9	0.0	
日合計		158.0

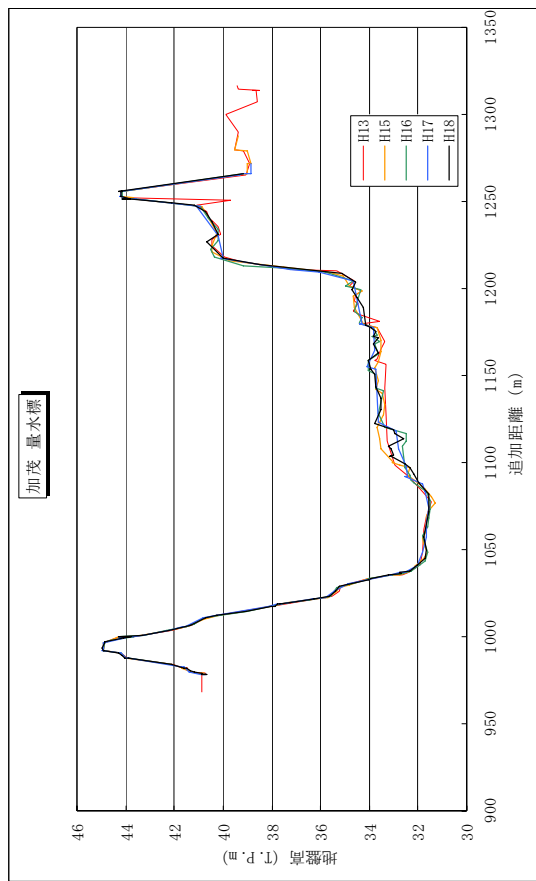
- ・近傍の観測所の同一時間のハイエトグラフを比べて降雨波形が同一の傾向を示していない観測所
- ・自記紙(原資料)から読み取った値により修正した観測所

のべ5箇所  
1箇所

代表事例：断面の経年的な変化とH-Q式の経年的な変化の不規則の確認

・「水位流量曲線図」(既存資料)に記載されている観測所のH-Q式について、同一観測所における5年分のH-Q式を重ねてグラフを作成した。また、「横断面図」(既存資料)に記載されている観測所の横断面図について、同一観測所における5年分の横断面図を重ねてグラフを作成した。これらのグラフから、断面の経年的な変化とH-Q式の経年的な変化に不規則性が大きいと考えられる観測所の有無を調べた。

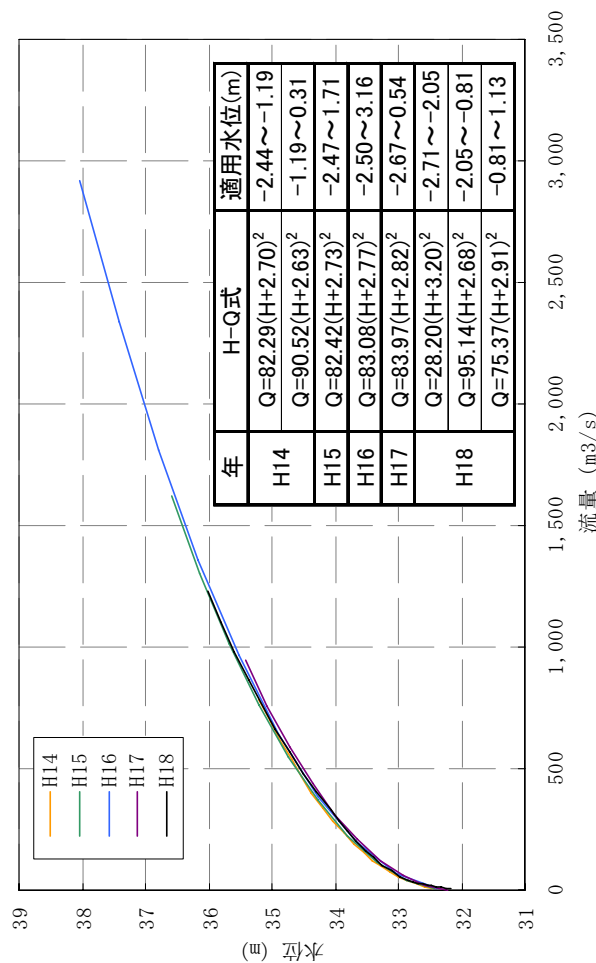
事例：H14～H18 加茂観測所横断面図およびH-Q式



平成14年度に測量を行っていないため、平成13年度測量を代用

観測所横断面図より断面変化がほとんどなく、H-Q式より変化がほとんどないことから、不規則性が大きいと考えられなかった。

加茂 H13～H18



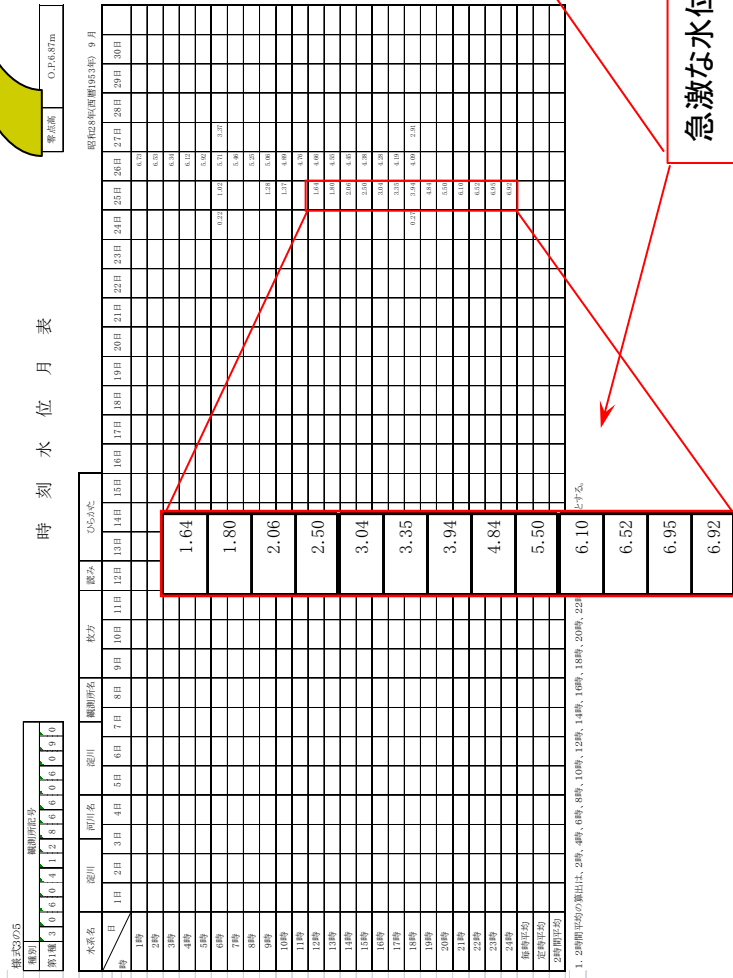
- ・断面の経年的な変化とH-Q式の経年的な変化の不規則性を調べた観測所
- ・断面の経年的な変化とH-Q式の経年的な変化に不規則性が大きいと考えられる観測所

のべ30箇所  
0箇所

代表事例：急激な水位上昇の確認

・「水位月表」(既存資料)又は「淀川・大和川の洪水」(既存資料)に記載されている時刻水位を用いて1時間前から  
の水位変化量のグラフを作成し、急激な水位上昇の有無を調べた。

事例：S28.9.24洪水



のべ50箇所  
0箇所

・急激な水位上昇の有無を調べた観測所  
・急激な水位上昇が認められる観測所

# ◆流量データの点検

## 別添資料-11

代表事例：転記ミスの有無（流量データ）

・「近畿地方整備局 淀川水系 対象洪水観測所時刻流量表」（既存資料）に記載されている流量データについて、「時刻流量月表」（既存資料）、「天ヶ瀬ダム観測記録」（既存資料）、「天ヶ瀬ダム操作記録」（既存資料）、「高山ダム操作記録」（既存資料）、「高山ダム管理記録」（既存資料）、「青蓮寺ダム管理記録」（既存資料）、「室生ダム・初瀬取水塔日誌」（既存資料）、「室生ダム管理記録」（既存資料）、「布目ダム管理記録」（既存資料）、「青蓮寺ダム管理記録」（既存資料）、「比奈知ダム管理記録」（既存資料）に記載されている流量と照合し、転記ミス等の有無を調べた。

### 事例：S57.7.31洪水

近畿地方整備局 淀川水系 対象洪水観測所時刻流量表（点検前）

洪水		S57.7.31
日	時	天ヶ瀬ダム
		放流量
1	9	353
	10	496
	11	591
	12	590
	13	657
	14	590
	15	590
	16	595
	17	597
	18	593
	19	601
	20	596
	21	736
	22	830
23	830	
24	830	
2	1	832
	2	839
	3	836
	4	835

天ヶ瀬ダム観測記録

天ヶ瀬ダム管理支所

近畿地方整備局 淀川水系 対象洪水観測所時刻流量表（点検後）

月日	時刻	水位 (EL.m)		流量 (t/s)		有効容量 (t/s)		電力 (kW)		備考			
		ダム上水位	ダム下水位	全放流量	放流量	天ヶ瀬ダム	天ヶ瀬ダム	発電	揚水				
08	01	09	30	7135	7130	1106	7104	6763	4150	3536	1040		
	02	01	09	30	7129	7125	7120	6772	7730	4134	3536	1040	
	03	01	10	00	7127	7142	7136	25018	2208	6772	3395	4989	
	04	01	11	00	7113	7121	28016	2208	6772	5072	3977	4089	
	05	01	11	30	7113	7113	28016	2208	6772	4284	4076	4076	
	06	01	11	30	7097	7076	28017	2248	7038	4284	4076	4076	
	07	01	12	00	7022	7045	7033	28018	2248	7023	3969	4042	
	08	01	12	30	6992	7009	6994	25018	2248	6993	3590	3512	
	09	01	13	00	6923	6923	6923	25018	2248	6923	3538	3538	
	10	01	13	30	6923	6923	6923	25018	2248	6923	3538	3538	
	11	01	14	00	6833	6871	6827	25020	2224	6823	3969	4042	
	12	01	14	30	6776	6824	6800	25022	2223	6789	3969	4042	
	13	01	15	00	6717	6775	6768	25023	2223	6724	3969	4042	
	14	01	15	30	6655	6726	6634	25024	2223	6634	3969	4042	
15	01	16	00	6594	6654	6634	25024	2224	6634	3969	4042		
16	01	16	30	6594	6654	6634	25024	2224	6634	3969	4042		
17	01	17	00	6594	6654	6634	25024	2224	6634	3969	4042		
18	01	17	30	6647	6647	6647	25024	2224	6647	3969	4042		
19	01	18	00	6647	6647	6647	25024	2224	6647	3969	4042		
20	01	18	30	6647	6647	6647	25024	2224	6647	3969	4042		
21	01	19	00	6647	6647	6647	25024	2224	6647	3969	4042		
22	01	19	30	6647	6647	6647	25024	2224	6647	3969	4042		
23	01	20	00	6647	6647	6647	25024	2224	6647	3969	4042		
24	01	20	30	6647	6647	6647	25024	2224	6647	3969	4042		
25	01	21	00	6647	6647	6647	25024	2224	6647	3969	4042		
26	01	21	30	6647	6647	6647	25024	2224	6647	3969	4042		
27	01	22	00	6696	6692	6693	28047	2319	6780	3588	4160		
28	01	22	30	6793	6999	6996	28048	2320	6803	4374	4876		
29	01	23	00	6888	7033	6960	24051	2300	6994	4687	5162		
30	01	23	30	6945	7033	6999	28051	2319	6972	4381	4876		
01	02	00	00	7028	7100	7068	28054	2319	7035	4658	5162		
02	02	00	30	7000	7143	7111	24058	2317	7087	5122	5603		
03	02	01	00	7124	7178	7151	24599	2320	7130	6777	7366		
04	02	01	30	7165	7209	7187	20060	2321	7174	6827	7404		
05	02	02	00	7203	7243	7223	23082	2320	7211	5874	6384		
06	02	02	30	7222	7243	7222	28139	2319	7243	6911	7404		
07	02	03	00	7243	7243	7243	28139	2319	7243	6911	7404		
08	02	03	30	7243	7243	7243	28139	2319	7243	6911	7404		
09	02	03	30	7243	7243	7243	28139	2319	7243	6911	7404		

9時 放流量353.96m<sup>3</sup>/s

13時 放流量657.50m<sup>3</sup>/s

2時 放流量837.80m<sup>3</sup>/s

- ・転記ミス等の有無を調べた流量データ数
- ・転記ミスが認められる流量データ数

58個  
4個

※1個とは、1観測所×1洪水を示す



近畿地方整備局 淀川水系 対象洪水観測所日雨量表(点検後)

近畿地方整備局 淀川水系 対象洪水観測所時間雨量表(点検後)

近畿地方整備局 淀川水系 対象洪水観測所日雨量表(点検後)

近畿地方整備局 淀川水系 対象洪水観測所日雨量表

洪水		S28. 8. 14													
月	日	高屋川橋	上弓削	京北 (気)	黒田 (102)	上黒田	広河原 (16)	鎌倉 (13)	花背	榎	園部 (15)	園部 (気)	園部 (府)	殿田 (14)	
7	21														
	22														
	23														
	24														
	25														
	26														
	27														
	28														
	29														
	30														
	31														
	8	1													
		2													
		3													
		4													
5															
6															
7															
8															
9															
10															
11															
12															
13															
14					30.0										
15					25.0										

近畿地方整備局 淀川水系 対象洪水観測所日雨量表

洪水		S28. 8. 14													
月	日	新町 (0 5)	新庄 (0 4)	亀岡	亀岡 (0 7)	周山 (府)	周山 (0 3)	雲ヶ畑 (0 8)	上賀茂	京都 (気)	京都	花背 (0 1)	花背峠 (気)	大原	
7	21														
	22														
	23														
	24														
	25														
	26														
	27														
	28														
	29														
	30														
	31														
	8	1													
		2													
		3													
		4													
5															
6															
7															
8															
9															
10															
11															
12															
13															
14				73.0		44.0		43.0	45.0		50.0				
15				35.0		19.0		35.0	26.0		17.0				

近畿地方整備局 淀川水系 対象洪水観測所日雨量表

洪水		S28.8.14	比叡山 (0.9)	倉垣 (水)	歌垣 (7.5)	余野	箕面 (気)	西別院 (0.6)	山崎 (3.0)	長岡京 (気)	乙訓	八幡 (7.0)	八幡	巨椋池 (3.5)	松井 (6.9)		
月	日																
7	21																
	22																
	23																
	24																
	25																
	26																
	27																
	28																
	29																
	30																
	31																
	8	1															
		2															
		3															
		4															
5																	
6																	
7																	
8																	
9																	
10																	
11																	
12																	
13																	
14			48.0	-													
15			51.0	-													

近畿地方整備局 淀川水系 対象洪水観測所日雨量表

洪水		S28.8.14												
月	日	宇治	小栗栖	勧修寺	山科 (01)	天ヶ瀬 (30)	笠取	西笠取 (28)	荒木	大津 (気)	瀬田川 (27)	宮村 (28)	田代	信楽 (県)
7	21													
	22													
	23													
	24													
	25													
	26													
	27													
	28													
	29													
	30													
	31													
8	1													
	2													
	3													
	4													
	5													
	6													
	7													
	8													
	9													
	10													
	11													
	12													
	13													
	14										140.0			
	15										19.0			

近畿地方整備局 淀川水系 対象洪水観測所日雨量表

洪水		S28. 8. 14												
月	日	雲井 (24)	信楽 (気)	榎山 (60)	新田 (19)	玉滝 (55)	甲賀	柘植 (54)	土山 (気)	枚方 (31)	枚方 (気)	生駒山 (気)	田辺	田辺 (68)
7	21													
	22													
	23													
	24													
	25													
	26													
	27													
	28													
	29													
	30													
	31													
8	1													
	2													
	3													
	4													
	5													
	6													
	7													
	8													
	9													
	10													
	11													
	12													
	13													
	14	168.0	-	-	-	258.0	-	265.0	-	110.0	-	-	-	-
	15	1.0	-	-	-	14.0	-	14.0	-	0.0	-	-	-	-

近畿地方整備局 淀川水系 対象洪水観測所日雨量表

洪水		S28. 8. 14													
月	日	田辺 (気)	菱田	井手	木津	奈良 (気)	加茂 (6.7)	鷺峰山 (気)	鷺峰山	布目ダム (水)	峰寺 (水)	高山ダム (水)	多羅尾 (3.7)	尾山 (6.5)	
7	21														
	22														
	23														
	24														
	25														
	26														
	27														
	28														
	29														
	30														
	31														
	8	1													
		2													
		3													
		4													
5															
6															
7															
8															
9															
10															
11															
12															
13															
14							138.0								
15							3.0								



近畿地方整備局 淀川水系 対象洪水観測所日雨量表

洪水	S28.8.14	島ヶ原 (5.6)	五瀬 (3.4)	島ヶ原	上野 (5.3)	上野 (気)	荒木 (7.1)	依那古 (6.5)	阿保 (5.1)	坂下 (6.3)	阿波 (5.2)	井之市 (水)	針 (気)	針ヶ別所 (水)	
7	21														
	22														
	23														
	24														
	25														
	26														
	27														
	28														
	29														
	30														
	31														
8	1														
	2														
	3														
	4														
	5														
	6														
	7														
	8														
	9														
	10														
	11														
	12														
	13														
	14				287.0				14.0						
	15				5.0				20.0						

近畿地方整備局 淀川水系 対象洪水観測所日雨量表

洪水		S28. 8. 14	榛原 (6.1)	室生ダム (水)	笠間 (水)	室生 (水)	家野 (水)	名張 (気)	曾爾 (6.8)	曾爾 (水)	青蓮池ダム (水)	名張 (6.4)	国津 (水)	国屋山 (気)	
月	日	針ヶ別所 (6.6)													
7	21														
	22														
	23														
	24														
	25														
	26														
	27														
	28														
	29														
	30														
	31														
	8	1													
		2													
		3													
		4													
5															
6															
7															
8															
9															
10															
11															
12															
13															
14				2.0			2.0								6.0
15				46.0			32.0								17.0

近畿地方整備局 淀川水系 対象洪水観測所日雨量表

洪水		S28. 8. 14												
月	日	伊賀見 (水)	普爾 (気)	伊賀見 (7 2)	太郎生 (水)	太郎生 (5 7)	霧生 (水)	霧生 (5 0)	大宇陀 (気)	大宇陀 (水)	古市場 (水)	内牧 (水)	岩端 (5 9)	高見 (気)
7	21													
	22													
	23													
	24													
	25													
	26													
	27													
	28													
	29													
	30													
	31													
8	1													
	2													
	3													
	4													
	5													
	6													
	7													
	8													
	9													
	10													
	11													
	12													
	13													
	14	-												
	15	-												

近畿地方整備局 淀川水系 対象洪水観測所日雨量表

洪水		S28. 8. 14	山粕 (7. 5)	桃候 (7. 1)	桃候 (水)	土屋原 (7. 3)	菅野 (水)	神末 (水)	白山 (気)	粥見 (気)	黒津	大鳥居	笠取	高井	室生	
月	7	21														
日		22														
		23														
		24														
		25														
		26														
		27														
		28														
		29														
		30														
		31														
	8	1														
		2														
		3														
		4														
		5														
		6														
		7														
		8														
		9														
		10														
		11														
		12														
		13														
		14														
		15														

近畿地方整備局 淀川水系 対象洪水観測所日雨量表

洪水		S28.8.14													
月	日	三栖	神吉	桂	中川	北大河原	湯船	東別院	本梅	殿田	岩山	小田原	朝宮	南新田	
7	21														
	22														
	23														
	24														
	25														
	26														
	27														
	28														
	29														
	30														
	31														
	8	1													
		2													
		3													
		4													
		5													
		6													
		7													
		8													
		9													
		10													
		11													
		12													
		13													
		14													
		15													

近畿地方整備局 淀川水系 対象洪水観測所日雨量表

洪水		S28.8.14													
月	日	大河原	大峯	高原	愛宕山	魚谷峠	平野	水口	勅旨	小原	笠取山	天理	鸛家口	世木堰堤	
7	21														
	22														
	23														
	24														
	25														
	26														
	27														
	28														
	29														
	30														
	31														
	8	1													
		2													
		3													
		4													
		5													
		6													
		7													
		8													
		9													
		10													
		11													
		12													
		13													
		14													
		15													
			270.0												
			12.0												

近畿地方整備局 淀川水系 対象洪水観測所日雨量表

洪水		S28. 8. 14										
月	日	東本梅	宇治田原	南の庄								
7	21											
	22											
	23											
	24											
	25											
	26											
	27											
	28											
	29											
	30											
	31											
	8	1										
		2										
		3										
		4										
5												
6												
7												
8												
9												
10												
11												
12												
13												
14			-									
15			-									

近畿地方整備局 淀川水系 対象洪水観測所日雨量表

洪水		S28.9.24												
月	日	高屋川橋	上弓削	京北 (気)	黒田 (102)	上黒田	広河原 (16)	鎌倉 (13)	花背	榎	園部 (15)	園部 (気)	園部 (府)	殿田 (14)
8	31													
9	1													
	2													
	3													
	4													
	5													
	6													
	7													
	8													
	9													
	10													
	11													
	12													
	13													
	14													
	15													
	16													
	17													
	18													
	19													
	20													
	21													
	22													
	23													
	24	-	-	-	67.0	-	-	-	-	-	152.8	-	-	-
	25	-	-	-	218.0	-	-	-	-	-	159.6	-	-	-



近畿地方整備局 淀川水系 対象洪水観測所日雨量表

洪水		S28.9.24											
月	日	新庄 (0.4)	亀岡	亀岡 (0.7)	周山 (府)	周山 (0.3)	雲ヶ畑 (0.8)	上賀茂	京都 (気)	京都	花背 (0.1)	花背峠 (気)	大原
8	31												
9	1												
	2												
	3												
	4												
	5												
	6												
	7												
	8												
	9												
	10												
	11												
	12												
	13												
	14												
	15												
	16												
	17												
	18												
	19												
	20												
	21												
	22												
	23												
	24	103.7	-	122.0	-	83.0	55.0	-	45.0	-	-	-	-
	25	187.6	-	166.0	-	192.0	161.0	-	111.0	-	-	-	-

近畿地方整備局 淀川水系 対象洪水観測所日雨量表

洪水		S28.9.24													
月	日	比叡山 (0.9)	倉垣 (水)	歌垣 (7.5)	余野	箕面 (気)	西別院 (0.6)	山崎 (3.0)	長岡京 (気)	乙訓	八幡 (7.0)	八幡	巨椋池 (3.5)	松井 (6.9)	
8 9	31														
	1														
	2														
	3														
	4														
	5														
	6														
	7														
	8														
	9														
	10														
	11														
	12														
	13														
	14														
	15														
	16														
	17														
	18														
	19														
	20														
	21														
	22														
	23														
	24		65.0	-	-										
25		129.0	-	-											

近畿地方整備局 淀川水系 対象洪水観測所日雨量表

洪水		S28.9.24												
月	日	宇治	小栗栖	勧修寺	山科 (0.1)	天ヶ瀬 (3.0)	笠取	西笠取 (2.8)	荒木	大津 (気)	瀬田川 (2.7)	宮村 (2.8)	田代	信楽 (県)
8	31													
9	1													
	2													
	3													
	4													
	5													
	6													
	7													
	8													
	9													
	10													
	11													
	12													
	13													
	14													
	15													
	16													
	17													
	18													
	19													
	20													
	21													
	22													
	23													
	24	38.0	-	-	-	-	-	-	-	-	55.0	-	-	-
	25	164.0	-	-	-	-	-	-	-	-	200.0	-	-	-

近畿地方整備局 淀川水系 対象洪水観測所日雨量表

洪水		S28.9.24												
月	日	雲井 (24)	信楽 (気)	槇山 (60)	新田 (19)	玉滝 (55)	甲賀	柘植 (54)	土山 (気)	枚方 (31)	枚方 (気)	生駒山 (気)	田辺	田辺 (68)
8	31													
9	1													
	2													
	3													
	4													
	5													
	6													
	7													
	8													
	9													
	10													
	11													
	12													
	13													
	14													
	15													
	16													
	17													
	18													
	19													
	20													
	21													
	22													
	23													
	24	88.0	-	-	-	70.0	-	97.0	-	-	33.5	-	-	36.0
	25	149.0	-	-	-	168.0	-	281.0	-	-	113.7	-	-	140.0

近畿地方整備局 淀川水系 対象洪水観測所日雨量表

洪水		S28.9.24												
月	日	田辺 (気)	菱田	井手	木津	奈良 (気)	加茂 (6.7)	鷺峰山 (気)	鷺峰山	布目ダム (水)	峰寺 (水)	高山ダム (水)	多羅尾 (3.7)	尾山 (6.5)
8	31													
9	1													
	2													
	3													
	4													
	5													
	6													
	7													
	8													
	9													
	10													
	11													
	12													
	13													
	14													
	15													
	16													
	17													
	18													
	19													
	20													
	21													
	22													
	23													
	24				34.0	28.0	36.0						66.0	
	25				112.0	118.0	117.0						142.0	

近畿地方整備局 淀川水系 対象洪水観測所日雨量表

洪水		S28.9.24													
月	日	島ヶ原 (5.6)	五瀬 (3.4)	島ヶ原	上野 (5.3)	上野 (気)	荒木 (7.1)	依那古 (6.5)	阿保 (5.1)	坂下 (6.3)	阿波 (5.2)	井之市 (水)	針 (気)	針ヶ別所 (水)	
8	31														
9	1														
	2														
	3														
	4														
	5														
	6														
	7														
	8														
	9														
	10														
	11														
	12														
	13														
	14														
	15														
	16														
	17														
	18														
	19														
	20														
	21														
	22														
	23														
	24				67.0				96.0						113.0
	25				151.0				212.0						279.0

近畿地方整備局 淀川水系 対象洪水観測所日雨量表

洪水		S28.9.24												
月	日	針ヶ別所 (6.6)	榛原 (6.1)	室生ダム (水)	笠間 (水)	室生 (水)	家野 (水)	名張 (気)	曾爾 (6.8)	曾爾 (水)	青蓮池ダム (水)	名張 (6.4)	国津 (水)	国見山 (気)
8	31													
9	1													
	2													
	3													
	4													
	5													
	6													
	7													
	8													
	9													
	10													
	11													
	12													
	13													
	14													
	15													
	16													
	17													
	18													
	19													
	20													
	21													
	22													
	23													
	24	49.0	35.0	64.0	-	-	-	-	108.0	-	-	89.0	-	-
	25	195.0	161.0	178.0	-	-	-	-	264.0	-	-	161.0	-	-

近畿地方整備局 淀川水系 対象洪水観測所日雨量表

洪水		S28.9.24												
月	日	伊賀見 (水)	曾爾 (気)	伊賀見 (7.2)	太郎生 (水)	太郎生 (5.7)	霧生 (水)	霧生 (5.0)	大宇陀 (気)	大宇陀 (水)	古市場 (水)	内牧 (水)	岩端 (5.9)	高見 (気)
8	31													
9	1													
	2													
	3													
	4													
	5													
	6													
	7													
	8													
	9													
	10													
	11													
	12													
	13													
	14													
	15													
	16													
	17													
	18													
	19													
	20													
	21													
	22													
	23													
	24													
	25													



近畿地方整備局 淀川水系 対象洪水観測所日雨量表

洪水		S28.9.24												
月	日	山粕 (7.5)	桃俣 (7.1)	桃俣 (水)	土屋原 (7.3)	菅野 (水)	神末 (水)	白山 (気)	粥見 (気)	黒津	大島居	笠取	高井	室生
8	31													
9	1													
	2													
	3													
	4													
	5													
	6													
	7													
	8													
	9													
	10													
	11													
	12													
	13													
	14													
	15													
	16													
	17													
	18													
	19													
	20													
	21													
	22													
	23													
	24													
	25													

近畿地方整備局 淀川水系 対象洪水観測所日雨量表

洪水		S28.9.24											
月	日	神吉	桂	中川	北大河原	湯船	東別院	本梅	殿田	岩山	小田原	朝宮	南新田
8	31												
9	1												
	2												
	3												
	4												
	5												
	6												
	7												
	8												
	9												
	10												
	11												
	12												
	13												
	14												
	15												
	16												
	17												
	18												
	19												
	20												
	21												
	22												
	23												
	24	-	-	-	-	-	-	-	-	-	-	-	-
	25	-	-	-	-	-	-	-	-	-	-	-	-

近畿地方整備局 淀川水系 対象洪水観測所日雨量表

洪水		S28.9.24												
月	日	大河原	大峯	高原	愛宕山	魚谷峠	平野	水口	勅旨	小原	笠取山	天理	鷺家口	世木堰堤
8	31													
9	1													
	2													
	3													
	4													
	5													
	6													
	7													
	8													
	9													
	10													
	11													
	12													
	13													
	14													
	15													
	16													
	17													
	18													
	19													
	20													
	21													
	22													
	23													
	24	73.0	67.0	-	-	-	-	-	-	-	-	-	-	-
	25	134.0	201.0	-	-	-	-	-	-	-	-	-	-	-

近畿地方整備局 淀川水系 対象洪水観測所日雨量表

洪水		S28.9.24									
月	日	東本梅	宇治田原	南の庄							
8	31										
9	1										
	2										
	3										
	4										
	5										
	6										
	7										
	8										
	9										
	10										
	11										
	12										
	13										
	14										
	15										
	16										
	17										
	18										
	19										
	20										
	21										
	22										
	23										
	24	-	65.0	52.0							
	25	-	153.0	240.0							

近畿地方整備局 淀川水系 対象洪水観測所日雨量表

洪水		S31.9.25												
月	日	高屋川橋	上弓削	京北 (気)	黒田 (102)	上黒田	広河原 (16)	鎌倉 (13)	花背	榎	園部 (15)	園部 (気)	園部 (府)	殿田 (14)
9	2													
	3													
	4													
	5													
	6													
	7													
	8													
	9													
	10													
	11													
	12													
	13													
	14													
	15													
	16													
	17													
	18													
	19													
	20													
	21													
	22													
	23													
	24													
	25	-	44.0	-	36.0	-	-	-	42.4	-	-	41.3	-	-
	26	-	84.0	-	93.0	-	-	-	98.9	-	-	91.0	-	-
	27	-	8.0	-	8.0	-	-	-	11.0	-	-	6.0	-	-

近畿地方整備局 淀川水系 対象洪水観測所日雨量表

洪水		S31.9.25											
月	日	新庄 (0.4)	亀岡	亀岡 (0.7)	周山 (府)	周山 (0.3)	雲ヶ畑 (0.8)	上賀茂	京都 (気)	京都	花背 (0.1)	花背峠 (気)	大原
9	2												
	3												
	4												
	5												
	6												
	7												
	8												
	9												
	10												
	11												
	12												
	13												
	14												
	15												
	16												
	17												
	18												
	19												
	20												
	21												
	22												
	23												
	24												
	25	42.0	-	40.0	-	37.0	48.0	-	57.8	-	-	-	-
	26	94.5	-	94.0	-	89.7	78.0	-	85.9	-	-	-	-
	27	8.0	-	8.0	-	8.5	11.0	-	9.4	-	-	-	-

近畿地方整備局 淀川水系 対象洪水観測所日雨量表

洪水		S31.9.25												
月	日	比叡山 (0.9)	倉垣 (水)	歌垣 (7.5)	余野	箕面 (気)	西別院 (0.6)	山崎 (3.0)	長岡京 (気)	乙訓	八幡 (7.0)	八幡	巨椋池 (3.5)	松井 (6.9)
9	2													
	3													
	4													
	5													
	6													
	7													
	8													
	9													
	10													
	11													
	12													
	13													
	14													
	15													
	16													
	17													
	18													
	19													
	20													
	21													
	22													
	23													
	24													
	25	60.9	-	48.7	46.5	-	-	61.2	-	-	-	-	-	-
	26	78.4	-	92.4	104.7	-	-	84.8	-	-	-	-	-	-
	27	6.2	-	4.8	6.2	-	-	9.4	-	-	-	-	-	-

近畿地方整備局 淀川水系 対象洪水観測所日雨量表

洪水		S31.9.25												
月	日	宇治	小栗栖	勧修寺	山科 (0.1)	天ヶ瀬 (3.0)	笠取	西笠取 (2.8)	荒木	大津 (気)	瀬田川 (2.7)	宮村 (2.8)	田代	信楽 (県)
9	2													
	3													
	4													
	5													
	6													
	7													
	8													
	9													
	10													
	11													
	12													
	13													
	14													
	15													
	16													
	17													
	18													
	19													
	20													
	21													
	22													
	23													
	24													
	25	69.4	-	-	-	49.0	69.4	-	-	56.7	62.2	-	-	-
	26	105.2	-	-	-	81.7	120.5	-	-	104.2	107.7	-	-	-
	27	13.6	-	-	-	11.4	17.8	-	-	10.8	16.2	-	-	-



近畿地方整備局 淀川水系 対象洪水観測所日雨量表

洪水		S31.9.25												
月	日	雲井 (24)	信楽 (気)	槇山 (60)	新田 (19)	玉滝 (55)	甲賀	柘植 (54)	土山 (気)	枚方 (31)	枚方 (気)	生駒山 (気)	田辺	田辺 (68)
9	2													
	3													
	4													
	5													
	6													
	7													
	8													
	9													
	10													
	11													
	12													
	13													
	14													
	15													
	16													
	17													
	18													
	19													
	20													
	21													
	22													
	23													
	24													
	25	44.0	-	-	-	35.9	-	0.0	45.0	61.4	61.4	-	-	63.9
	26	111.0	-	-	-	101.0	-	200.0	141.0	74.0	74.0	-	-	99.4
	27	17.4	-	-	-	18.2	-	18.0	51.0	6.0	6.0	-	-	12.5

近畿地方整備局 淀川水系 対象洪水観測所日雨量表

洪水		S31.9.25												
月	日	田辺 (気)	菱田	井手	木津	奈良 (気)	加茂 (6.7)	鷺峰山 (気)	鷺峰山	布目ダム (水)	峰寺 (水)	高山ダム (水)	多羅尾 (3.7)	尾山 (6.5)
9	2													
	3													
	4													
	5													
	6													
	7													
	8													
	9													
	10													
	11													
	12													
	13													
	14													
	15													
	16													
	17													
	18													
	19													
	20													
	21													
	22													
	23													
	24													
	25	-	-	-	-	40.6	47.0	-	-	-	-	-	-	-
	26	-	-	-	-	108.6	91.4	-	-	-	-	-	-	-
	27	-	-	-	-	11.9	11.8	-	-	-	-	-	-	-

近畿地方整備局 淀川水系 対象洪水観測所日雨量表

洪水		S31.9.25													
月	日	島ヶ原 (5.6)	五瀬 (3.4)	島ヶ原	上野 (5.3)	上野 (気)	荒木 (7.1)	依那古 (6.5)	阿保 (5.1)	坂下 (6.3)	阿波 (5.2)	井之市 (水)	針 (気)	針ヶ別所 (水)	
9	2														
	3														
	4														
	5														
	6														
	7														
	8														
	9														
	10														
	11														
	12														
	13														
	14														
	15														
	16														
	17														
	18														
	19														
	20														
	21														
	22														
	23														
	24														
	25	-	-	-	36.1	-	-	-	26.5	-	0.0	-	-	-	-
	26	-	-	-	115.4	-	-	-	158.5	-	204.0	-	-	-	-
	27	-	-	-	13.9	-	-	-	30.0	-	23.0	-	-	-	-

近畿地方整備局 淀川水系 対象洪水観測所日雨量表

洪水		S31.9.25														
月	日	針ヶ別所 (6.6)	榛原 (6.1)	室生ダム (水)	笠間 (水)	室生 (水)	家野 (水)	名張 (気)	曾爾 (6.8)	曾爾 (水)	青蓮池ダム (水)	名張 (6.4)	国津 (水)	国見山 (気)		
9	2															
	3															
	4															
	5															
	6															
	7															
	8															
	9															
	10															
	11															
	12															
	13															
	14															
	15															
	16															
	17															
	18															
	19															
	20															
	21															
	22															
	23															
	24															
	25	49.0	49.7	39.4	-	21.0	-	36.0	-	-	-	32.1	-	37.0		
	26	120.8	142.4	167.6	-	165.0	-	191.4	-	-	-	181.4	-	177.0		
	27	14.6	18.9	18.0	-	23.4	-	24.0	-	-	-	31.7	-	17.0		

近畿地方整備局 淀川水系 対象洪水観測所日雨量表

洪水		S31.9.25												
月	日	伊賀見 (水)	曾爾 (気)	伊賀見 (7.2)	太郎生 (水)	太郎生 (5.7)	霧生 (水)	霧生 (5.0)	大宇陀 (気)	大宇陀 (水)	古市場 (水)	内牧 (水)	岩端 (5.9)	高見 (気)
9	2													
	3													
	4													
	5													
	6													
	7													
	8													
	9													
	10													
	11													
	12													
	13													
	14													
	15													
	16													
	17													
	18													
	19													
	20													
	21													
	22													
	23													
	24													
	25	-	36.0	-	-	-	-	-	61.0	-	50.0	-	-	33.0
	26	-	195.0	-	-	-	-	-	189.0	-	154.0	-	-	182.0
	27	-	24.1	-	-	-	-	-	14.0	-	12.0	-	-	15.0

近畿地方整備局 淀川水系 対象洪水観測所日雨量表

洪水		S31.9.25												
月	日	山粕 (7.5)	桃俣 (7.1)	桃俣 (水)	土屋原 (7.3)	菅野 (水)	神末 (水)	白山 (気)	粥見 (気)	黒津	大島居	笠取	高井	室生
9	2													
	3													
	4													
	5													
	6													
	7													
	8													
	9													
	10													
	11													
	12													
	13													
	14													
	15													
	16													
	17													
	18													
	19													
	20													
	21													
	22													
	23													
	24													
	25													
	26													
	27													

近畿地方整備局 淀川水系 対象洪水観測所日雨量表

洪水		S31.9.25												
月	日	三栖	神吉	桂	中川	北大河原	湯船	東別院	本梅	殿田	岩山	小田原	朝宮	南新田
9	2													
	3													
	4													
	5													
	6													
	7													
	8													
	9													
	10													
	11													
	12													
	13													
	14													
	15													
	16													
	17													
	18													
	19													
	20													
	21													
	22													
	23													
	24													
	25												45.5	
	26												88.4	
	27												12.5	

近畿地方整備局 淀川水系 対象洪水観測所日雨量表

洪水		S31.9.25												
月	日	大河原	大峯	高原	愛宕山	魚谷峠	平野	水口	勅旨	小原	笠取山	天理	鷺家口	世木堰堤
	9													
	2													
	3													
	4													
	5													
	6													
	7													
	8													
	9													
	10													
	11													
	12													
	13													
	14													
	15													
	16													
	17													
	18													
	19													
	20													
	21													
	22													
	23													
	24													
	25	41.0	-	-	38.9	29.0	-	30.0	-	-	-	-	67.0	-
	26	102.0	-	-	101.2	80.0	-	136.0	-	-	-	-	239.0	-
	27	24.0	-	-	13.0	8.0	-	20.2	-	-	-	-	6.0	-



近畿地方整備局 淀川水系 対象洪水観測所日雨量表

洪水		S31.9.25									
月	日	荒神橋	東本梅	宇治田原	南の庄						
9	2										
	3										
	4										
	5										
	6										
	7										
	8										
	9										
	10										
	11										
	12										
	13										
	14										
	15										
	16										
	17										
	18										
	19										
	20										
	21										
	22										
	23										
	24										
	25	-	49.8	-	-						
	26	-	124.8	-	-						
	27	-	8.6	-	-						

近畿地方整備局 淀川水系 対象洪水観測所日雨量表

洪水		S33.8.24												
月	日	高屋川橋	上弓削	京北 (気)	黒田 (102)	上黒田	広河原 (16)	鎌倉 (13)	花背	榎	園部 (15)	園部 (気)	園部 (府)	殿田 (14)
7	31													
8	1													
	2													
	3													
	4													
	5													
	6													
	7													
	8													
	9													
	10													
	11													
	12													
	13													
	14													
	15													
	16													
	17													
	18													
	19													
	20													
	21													
	22													
	23	-	-	-	12.7	-	-	-	6.2	-	-	31.0	-	-
	24	-	-	-	25.9	-	-	-	52.9	-	-	17.0	-	-
	25	-	-	-	109.5	-	-	-	174.2	-	-	39.0	-	-

近畿地方整備局 淀川水系 対象洪水観測所日雨量表

洪水		S33.8.24												
月	日	新町 (0.5)	新庄 (0.4)	亀岡	亀岡 (0.7)	周山 (府)	周山 (0.3)	雲ヶ畑 (0.8)	上賀茂	京都 (気)	京都	花背 (0.1)	花背峠 (気)	大原
7	31													
8	1													
	2													
	3													
	4													
	5													
	6													
	7													
	8													
	9													
	10													
	11													
	12													
	13													
	14													
	15													
	16													
	17													
	18													
	19													
	20													
	21													
	22													
	23	-	-	-	9.3	-	11.5	7.6	-	9.2	-	-	-	-
	24	-	-	-	24.5	-	31.3	29.8	-	33.9	-	-	-	-
	25	-	-	-	50.5	-	76.5	93.7	-	60.5	-	-	-	-

近畿地方整備局 淀川水系 対象洪水観測所日雨量表

洪水		S33.8.24												
月	日	比叡山 (0.9)	倉垣 (水)	歌垣 (7.5)	余野	箕面 (気)	西別院 (0.6)	山崎 (3.0)	長岡京 (気)	乙訓	八幡 (7.0)	八幡	巨椋池 (3.5)	松井 (6.9)
7	31													
8	1													
	2													
	3													
	4													
	5													
	6													
	7													
	8													
	9													
	10													
	11													
	12													
	13													
	14													
	15													
	16													
	17													
	18													
	19													
	20													
	21													
	22													
	23	7.1	-	-	13.0	-	12.0	8.7	-	-	6.2	-	-	-
	24	44.2	-	-	30.0	-	28.2	38.2	-	-	32.0	-	-	-
	25	104.0	-	-	75.0	-	103.0	47.2	-	-	35.5	-	-	-

近畿地方整備局 淀川水系 対象洪水観測所日雨量表

洪水		S33.8.24												
月	日	宇治	小栗栖	勧修寺	山科 (0.1)	天ヶ瀬 (3.0)	笠取	西笠取 (2.8)	荒木	大津 (気)	瀬田川 (2.7)	宮村 (2.8)	田代	信楽 (県)
7	31													
8	1													
	2													
	3													
	4													
	5													
	6													
	7													
	8													
	9													
	10													
	11													
	12													
	13													
	14													
	15													
	16													
	17													
	18													
	19													
	20													
	21													
	22													
	23	5.2	-	-	4.4	0.0	5.0	-	0.0	3.8	5.2	22.3	-	
	24	32.6	-	-	39.2	36.2	33.8	-	41.4	34.3	39.0	46.2	-	
	25	70.4	-	-	85.0	122.9	99.1	-	60.4	112.5	152.2	190.2	-	

近畿地方整備局 淀川水系 対象洪水観測所日雨量表

洪水		S33.8.24												
月	日	雲井 (24)	信楽 (気)	槇山 (60)	新田 (19)	玉滝 (55)	甲賀	柘植 (54)	土山 (気)	枚方 (31)	枚方 (気)	生駒山 (気)	田辺	田辺 (68)
7	31													
8	1													
	2													
	3													
	4													
	5													
	6													
	7													
	8													
	9													
	10													
	11													
	12													
	13													
	14													
	15													
	16													
	17													
	18													
	19													
	20													
	21													
	22													
	23	23.0	-	-	-	3.4	-	0.0	3.2	7.7	7.7	-	-	6.3
	24	49.5	-	-	-	18.5	-	115.0	54.5	30.7	30.7	-	-	36.0
	25	171.7	-	-	-	169.8	-	209.3	245.2	28.7	28.7	-	-	49.0

近畿地方整備局 淀川水系 対象洪水観測所日雨量表

洪水		S33. 8. 24												
月	日	田辺 (気)	菱田	井手	木津	奈良 (気)	加茂 (6.7)	鷺峰山 (気)	鷺峰山	布目ダム (水)	峰寺 (水)	高山ダム (水)	多羅尾 (3.7)	尾山 (6.5)
7	31													
8	1													
	2													
	3													
	4													
	5													
	6													
	7													
	8													
	9													
	10													
	11													
	12													
	13													
	14													
	15													
	16													
	17													
	18													
	19													
	20													
	21													
	22													
	23					5.0	4.6							4.2
	24					34.4	30.3							32.0
	25					95.5	98.0							149.6

近畿地方整備局 淀川水系 対象洪水観測所日雨量表

洪水		S33.8.24													
月	日	島ヶ原 (5.6)	五瀬 (3.4)	島ヶ原	上野 (5.3)	上野 (気)	荒木 (7.1)	依那古 (6.5)	阿保 (5.1)	坂下 (6.3)	阿波 (5.2)	井之市 (水)	針 (気)	針ヶ別所 (水)	
7	31														
8	1														
	2														
	3														
	4														
	5														
	6														
	7														
	8														
	9														
	10														
	11														
	12														
	13														
	14														
	15														
	16														
	17														
	18														
	19														
	20														
	21														
	22														
	23	3.2	-	-	2.5	-	-	-	4.0	-	0.0	-	-	-	-
	24	40.8	-	-	29.2	-	-	-	62.0	-	94.0	-	-	-	-
	25	111.6	-	-	140.3	-	-	-	134.0	-	283.0	-	-	-	-



近畿地方整備局 淀川水系 対象洪水観測所日雨量表

洪水		S33. 8. 24											
月	日	榊原 (6.1)	室生ダム (水)	笠間 (水)	室生 (水)	家野 (水)	名張 (気)	曾爾 (6.8)	曾爾 (水)	青蓮池ダム (水)	名張 (6.4)	国津 (水)	国見山 (気)
7	31												
8	1												
	2												
	3												
	4												
	5												
	6												
	7												
	8												
	9												
	10												
	11												
	12												
	13												
	14												
	15												
	16												
	17												
	18												
	19												
	20												
	21												
	22												
	23	15.6	0.0	-	2.1	-	2.9	0.0	-	-	2.8	-	4.0
	24	32.5	38.2	-	47.3	-	34.9	78.4	-	-	27.4	-	89.0
	25	191.4	127.7	-	178.1	-	206.3	207.9	-	-	195.4	-	236.0

近畿地方整備局 淀川水系 対象洪水観測所日雨量表

洪水		S33.8.24												
月	日	伊賀見 (水)	曾爾 (気)	伊賀見 (7.2)	太郎生 (水)	太郎生 (5.7)	霧生 (水)	霧生 (5.0)	大宇陀 (気)	大宇陀 (水)	古市場 (水)	内牧 (水)	岩端 (5.9)	高見 (気)
	7													
	8													
	31													
	1													
	2													
	3													
	4													
	5													
	6													
	7													
	8													
	9													
	10													
	11													
	12													
	13													
	14													
	15													
	16													
	17													
	18													
	19													
	20													
	21													
	22													
	23		1.0	-	-	7.6	-	-	13.0	0.0	0.0	-	3.0	-
	24		78.4	-	-	86.8	-	-	79.0	81.6	73.5	-	45.0	-
	25		207.9	-	-	250.7	-	-	121.0	116.4	141.3	-	222.0	-

近畿地方整備局 淀川水系 対象洪水観測所日雨量表

洪水		S33.8.24												
月	日	山粕 (7.5)	桃俣 (7.1)	桃俣 (水)	土屋原 (7.3)	菅野 (水)	神末 (水)	白山 (気)	粥見 (気)	黒津	大島居	笠取	高井	室生
7	31													
8	1													
	2													
	3													
	4													
	5													
	6													
	7													
	8													
	9													
	10													
	11													
	12													
	13													
	14													
	15													
	16													
	17													
	18													
	19													
	20													
	21													
	22													
	23							0.0	-	-	17.6	-	0.0	-
	24							67.8	-	-	38.0	-	14.0	-
	25							187.0	-	-	154.0	-	160.0	-

近畿地方整備局 淀川水系 対象洪水観測所日雨量表

洪水		S33.8.24												
月	日	三栖	神吉	桂	中川	北大河原	湯船	東別院	本梅	殿田	岩山	小田原	朝宮	南新田
7	31													
8	1													
	2													
	3													
	4													
	5													
	6													
	7													
	8													
	9													
	10													
	11													
	12													
	13													
	14													
	15													
	16													
	17													
	18													
	19													
	20													
	21													
	22													
	23	-	-	-	-	-	-	-	-	-	4.9	4.0	7.1	10.0
	24	-	-	-	-	-	-	-	-	-	32.5	33.3	40.7	40.0
	25	-	-	-	-	-	-	-	-	-	95.0	108.2	169.0	173.9

近畿地方整備局 淀川水系 対象洪水観測所日雨量表

洪水		S33.8.24												
月	日	大河原	大峯	高原	愛宕山	魚谷峠	平野	水口	勅旨	小原	笠取山	天理	鷺家口	世木堰堤
7	31													
8	1													
	2													
	3													
	4													
	5													
	6													
	7													
	8													
	9													
	10													
	11													
	12													
	13													
	14													
	15													
	16													
	17													
	18													
	19													
	20													
	21													
	22													
	23	3.7	-	35.1	6.9	-	3.3	0.0	32.0	34.0	0.6	-	2.0	-
	24	52.1	-	19.0	36.9	-	30.1	29.1	46.4	49.0	67.4	-	125.0	-
	25	150.0	-	33.7	48.8	-	150.2	139.4	170.0	190.0	117.0	-	154.2	-

近畿地方整備局 淀川水系 対象洪水観測所日雨量表

洪水		S33.8.24									
月	日	東本梅	宇治田原	南の庄							
7	31										
8	1										
	2										
	3										
	4										
	5										
	6										
	7										
	8										
	9										
	10										
	11										
	12										
	13										
	14										
	15										
	16										
	17										
	18										
	19										
	20										
	21										
	22										
	23	8.4	-	-							
	24	18.7	-	-							
	25	51.3	-	-							

近畿地方整備局 淀川水系 対象洪水観測所日雨量表

洪水		S34.8.11												
月	日	高屋川橋	上弓削	京北 (気)	黒田 (102)	上黒田	広河原 (16)	鎌倉 (13)	花背	榎	園部 (15)	園部 (気)	園部 (府)	殿田 (14)
7	19													
	20													
	21													
	22													
	23													
	24													
	25													
	26													
	27													
	28													
	29													
	30													
	31													
8	1													
	2													
	3													
	4													
	5													
	6													
	7													
	8													
	9													
	10													
	11				0.0				0.3					
	12				76.8				47.9					
	13				318.0				298.5					

近畿地方整備局 淀川水系 対象洪水観測所日雨量表

洪水		S34.8.11											
月	日	新庄 (0.4)	亀岡	亀岡 (0.7)	周山 (府)	周山 (0.3)	雲ヶ畑 (0.8)	上賀茂	京都 (気)	京都	花背 (0.1)	花背峠 (気)	大原
7	19												
	20												
	21												
	22												
	23												
	24												
	25												
	26												
	27												
	28												
	29												
	30												
	31												
8	1												
	2												
	3												
	4												
	5												
	6												
	7												
	8												
	9												
	10												
	11		1.2	0.0	-	0.0	0.0	-	0.3	-	-	-	-
	12		64.0	78.5	-	98.0	77.8	-	57.8	-	-	-	-
	13		141.0	180.0	-	232.0	310.6	-	288.6	-	-	-	-



近畿地方整備局 淀川水系 対象洪水観測所日雨量表

洪水		S34.8.11												
月	日	比叡山 (0.9)	倉垣 (水)	歌垣 (7.5)	余野	箕面 (気)	西別院 (0.6)	山崎 (3.0)	長岡京 (気)	乙訓	八幡 (7.0)	八幡	巨椋池 (3.5)	松井 (6.9)
7	19													
	20													
	21													
	22													
	23													
	24													
	25													
	26													
	27													
	28													
	29													
	30													
	31													
8	1													
	2													
	3													
	4													
	5													
	6													
	7													
	8													
	9													
	10													
	11	0.0	-	-	-	-	-	0.0	-	-	0.0	-	-	0.0
	12	49.0	-	-	-	-	-	83.5	-	-	59.8	-	-	40.0
	13	219.2	-	-	-	-	-	139.7	-	-	134.7	-	-	174.0

近畿地方整備局 淀川水系 対象洪水観測所日雨量表

洪水		S34.8.11												
月	日	宇治	小栗栖	勧修寺	山科 (0.1)	天ヶ瀬 (3.0)	笠取	西笠取 (2.8)	荒木	大津 (気)	瀬田川 (2.7)	宮村 (2.8)	田代	信楽 (県)
7	19													
	20													
	21													
	22													
	23													
	24													
	25													
	26													
	27													
	28													
	29													
	30													
	31													
8	1													
	2													
	3													
	4													
	5													
	6													
	7													
	8													
	9													
	10													
	11	0.0	-	-	0.0	-	0.0	-	-	0.0	0.0	-	0.0	-
	12	46.4	-	-	44.5	-	54.9	-	-	56.8	52.2	-	55.0	-
	13	285.6	-	-	218.5	-	213.7	-	-	148.8	137.3	-	152.3	-

近畿地方整備局 淀川水系 対象洪水観測所日雨量表

洪水		S34.8.11												
月	日	雲井 (2.4)	信楽 (気)	槇山 (6.0)	新田 (1.9)	玉滝 (5.5)	甲賀	柘植 (5.4)	土山 (気)	枚方 (3.1)	枚方 (気)	生駒山 (気)	田辺	田辺 (6.8)
7	19													
	20													
	21													
	22													
	23													
	24													
	25													
	26													
	27													
	28													
	29													
	30													
	31													
8	1													
	2													
	3													
	4													
	5													
	6													
	7													
	8													
	9													
	10													
	11	0.3	-	-	-	0.0	-	0.0	0.0	0.0	-	-	-	0.0
	12	72.0	-	-	-	101.0	-	144.0	132.0	76.0	-	-	-	44.5
	13	201.0	-	-	-	180.0	-	219.0	193.0	156.0	-	-	-	221.5

近畿地方整備局 淀川水系 対象洪水観測所日雨量表

洪水		S34.8.11												
月	日	田辺 (気)	菱田	井手	木津	奈良 (気)	加茂 (6.7)	鷺峰山 (気)	鷺峰山	布目ダム (水)	峰寺 (水)	高山ダム (水)	多羅尾 (3.7)	尾山 (6.5)
7	19													
	20													
	21													
	22													
	23													
	24													
	25													
	26													
	27													
	28													
	29													
	30													
	31													
8	1													
	2													
	3													
	4													
	5													
	6													
	7													
	8													
	9													
	10													
	11						0.1							0.0
	12						36.6	46.0						78.2
	13						182.3	187.4						128.6

近畿地方整備局 淀川水系 対象洪水観測所日雨量表

洪水		S34.8.11												
月	日	島ヶ原 (5.6)	五瀬 (3.4)	島ヶ原	上野 (5.3)	上野 (気)	荒木 (7.1)	依那古 (6.5)	阿保 (5.1)	坂下 (6.3)	阿波 (5.2)	井之市 (水)	針 (気)	針ヶ別所 (水)
7	19													
	20													
	21													
	22													
	23													
	24													
	25													
	26													
	27													
	28													
	29													
	30													
	31													
8	1													
	2													
	3													
	4													
	5													
	6													
	7													
	8													
	9													
	10													
	11	0.0	-	-	0.1	-	-	-	1.0	-	3.0	-	-	-
	12	66.0	-	-	85.4	-	-	-	138.0	-	180.0	-	-	-
	13	135.0	-	-	136.4	-	-	-	127.0	-	238.0	-	-	-

近畿地方整備局 淀川水系 対象洪水観測所日雨量表

洪水		S34.8.11										
月	日	榎原 (6.1)	室生ダム (水)	室生 (水)	家野 (水)	名張 (気)	曾爾 (6.8)	曾爾 (水)	青蓮池ダム (水)	名張 (6.4)	国津 (水)	国見山 (気)
7	19											
	20											
	21											
	22											
	23											
	24											
	25											
	26											
	27											
	28											
	29											
	30											
	31											
8	1											
	2											
	3											
	4											
	5											
	6											
	7											
	8											
	9											
	10											
	11	0.6	0.0	0.0	-	0.0	0.0	0.4	-	0.0	-	1.0
	12	65.3	52.1	81.7	-	105.0	103.4	-	-	89.0	-	193.0
	13	130.8	160.0	106.9	-	138.0	131.7	-	-	129.8	-	161.0

近畿地方整備局 淀川水系 対象洪水観測所日雨量表

洪水		S34.8.11												
月	日	伊賀見 (水)	曾爾 (気)	伊賀見 (7.2)	太郎生 (水)	太郎生 (5.7)	霧生 (水)	霧生 (5.0)	大宇陀 (気)	大宇陀 (水)	古市場 (水)	内牧 (水)	岩端 (5.9)	高見 (気)
7	19													
	20													
	21													
	22													
	23													
	24													
	25													
	26													
	27													
	28													
	29													
	30													
	31													
8	1													
	2													
	3													
	4													
	5													
	6													
	7													
	8													
	9													
	10													
	11		0.0			5.3			0.0		0.0			0.1
	12		102.0			218.5			59.0		39.0			99.9
	13		136.0			184.0			179.0		178.0			239.0

近畿地方整備局 淀川水系 対象洪水観測所日雨量表

洪水		S34.8.11												
月	日	山粕 (7.5)	桃俣 (7.1)	桃俣 (水)	土屋原 (7.3)	菅野 (水)	神末 (水)	白山 (気)	粥見 (気)	黒津	大島居	笠取	高井	室生
7	19													
	20													
	21													
	22													
	23													
	24													
	25													
	26													
	27													
	28													
	29													
	30													
	31													
8	1													
	2													
	3													
	4													
	5													
	6													
	7													
	8													
	9													
	10													
	11													0.0
	12													55.0
	13													145.0



近畿地方整備局 淀川水系 対象洪水観測所日雨量表

洪水		S34.8.11												
月	日	三栖	神吉	桂	中川	北大河原	湯船	東別院	本梅	殿田	岩山	小田原	朝宮	南新田
7	19													
	20													
	21													
	22													
	23													
	24													
	25													
	26													
	27													
	28													
	29													
	30													
	31													
8	1													
	2													
	3													
	4													
	5													
	6													
	7													
	8													
	9													
	10											0.0	0.0	0.5
	11											44.8	23.1	73.7
	12											165.4	146.9	177.5
	13													

近畿地方整備局 淀川水系 対象洪水観測所日雨量表

洪水		S34.8.11												
月	日	大河原	大峯	高原	愛宕山	魚谷峠	平野	水口	勅旨	小原	笠取山	天理	鷺家口	世木堰堤
7	19													
	20													
	21													
	22													
	23													
	24													
	25													
	26													
	27													
	28													
	29													
	30													
	31													
8	1													
	2													
	3													
	4													
	5													
	6													
	7													
	8													
	9													
	10													
	11	0.0	-	-	0.0	0.0	0.0	0.0	0.0	0.1	0.0	0.0	-	0.0
	12	59.0	-	-	104.6	61.0	51.5	90.6	65.5	60.5	-	43.0	-	76.6
	13	127.0	-	-	194.4	311.0	148.5	201.0	160.3	169.0	-	176.1	-	160.2

近畿地方整備局 淀川水系 対象洪水観測所日雨量表

洪水		S34.8.11									
月	日	荒神橋	東本梅	宇治田原	南の庄						
7	19										
	20										
	21										
	22										
	23										
	24										
	25										
	26										
	27										
	28										
	29										
	30										
	31										
8	1										
	2										
	3										
	4										
	5										
	6										
	7										
	8										
	9										
	10										
	11		0.0	0.0							
	12		66.6	95.1							
	13		292.1	140.0							

近畿地方整備局 淀川水系 対象洪水観測所日雨量表

洪水		S34.9.25												
月	日	高屋川橋	上弓削	京北 (気)	黒田 (102)	上黒田	広河原 (16)	鎌倉 (13)	花背	榎	園部 (15)	園部 (気)	園部 (府)	殿田 (14)
9	1													
	2													
	3													
	4													
	5													
	6													
	7													
	8													
	9													
	10													
	11													
	12													
	13													
	14													
	15													
	16													
	17													
	18													
	19													
	20													
	21													
	22													
	23													
	24													
	25				45.9							37.0		
	26				184.6							139.0		

近畿地方整備局 淀川水系 対象洪水観測所日雨量表

洪水		S34.9.25												
月	日	新町 (0.5)	新庄 (0.4)	亀岡	亀岡 (0.7)	周山 (府)	周山 (0.3)	雲ヶ畑 (0.8)	上賀茂	京都 (気)	京都	花背 (0.1)	花背峠 (気)	大原
9	1													
	2													
	3													
	4													
	5													
	6													
	7													
	8													
	9													
	10													
	11													
	12													
	13													
	14													
	15													
	16													
	17													
	18													
	19													
	20													
	21													
	22													
	23													
	24													
	25		7.8		39.4		35.0	44.0		24.6		42.1		
	26		136.0		108.0		162.0	121.8		100.7		182.8		

近畿地方整備局 淀川水系 対象洪水観測所日雨量表

洪水		S34.9.25												
月	日	比叡山 (0.9)	倉垣 (水)	歌垣 (7.5)	余野	箕面 (気)	西別院 (0.6)	山崎 (3.0)	長岡京 (気)	乙訓	八幡 (7.0)	八幡	巨椋池 (3.5)	松井 (6.9)
9	1													
	2													
	3													
	4													
	5													
	6													
	7													
	8													
	9													
	10													
	11													
	12													
	13													
	14													
	15													
	16													
	17													
	18													
	19													
	20													
	21													
	22													
	23													
	24													
	25	51.9	-	33.0	31.5	-	32.3	24.9	-	-	-	-	-	21.0
	26	109.3	-	186.8	148.0	-	173.0	71.9	-	-	-	-	-	38.0

近畿地方整備局 淀川水系 対象洪水観測所日雨量表

洪水		S34.9.25												
月	日	宇治	小栗栖	勧修寺	山科 (0.1)	天ヶ瀬 (3.0)	笠取	西笠取 (2.8)	荒木	大津 (気)	瀬田川 (2.7)	宮村 (2.8)	田代	信楽 (県)
9	1													
	2													
	3													
	4													
	5													
	6													
	7													
	8													
	9													
	10													
	11													
	12													
	13													
	14													
	15													
	16													
	17													
	18													
	19													
	20													
	21													
	22													
	23													
	24													
	25	43.8	46.0	-	52.0	-	37.4	-	-	46.0	45.0	42.0	67.0	-
	26	75.4	77.0	-	89.2	-	98.5	-	-	65.0	89.6	127.0	168.4	-

近畿地方整備局 淀川水系 対象洪水観測所日雨量表

洪水		S34.9.25												
月	日	雲井 (2.4)	信楽 (気)	横山 (6.0)	新田 (1.9)	玉滝 (5.5)	甲賀	柘植 (5.4)	土山 (気)	枚方 (3.1)	枚方 (気)	生駒山 (気)	田辺	田辺 (6.8)
9	1													
	2													
	3													
	4													
	5													
	6													
	7													
	8													
	9													
	10													
	11													
	12													
	13													
	14													
	15													
	16													
	17													
	18													
	19													
	20													
	21													
	22													
	23													
	24													
	25	89.1	-	-	96.0	88.5	-	93.0	172.6	19.2	20.2	-	-	38.2
	26	176.8	-	-	144.0	169.0	-	308.0	209.5	31.8	31.8	-	-	48.8



近畿地方整備局 淀川水系 対象洪水観測所日雨量表

洪水		S34.9.25												
月	日	田辺 (気)	菱田	井手	木津	奈良 (気)	加茂 (6.7)	鷺峰山 (気)	鷺峰山	布目ダム (水)	峰寺 (水)	高山ダム (水)	多羅尾 (3.7)	尾山 (6.5)
9	1													
	2													
	3													
	4													
	5													
	6													
	7													
	8													
	9													
	10													
	11													
	12													
	13													
	14													
	15													
	16													
	17													
	18													
	19													
	20													
	21													
	22													
	23													
	24													
	25													74.4
	26													192.4

近畿地方整備局 淀川水系 対象洪水観測所日雨量表

洪水		S34.9.25												
月	日	島ヶ原 (5.6)	五瀬 (3.4)	島ヶ原	上野 (5.3)	上野 (気)	荒木 (7.1)	依那古 (6.5)	阿保 (5.1)	坂下 (6.3)	阿波 (5.2)	井之市 (水)	針 (気)	針ヶ別所 (水)
9	1													
	2													
	3													
	4													
	5													
	6													
	7													
	8													
	9													
	10													
	11													
	12													
	13													
	14													
	15													
	16													
	17													
	18													
	19													
	20													
	21													
	22													
	23													
	24													
	25	71.0	-	71.0	69.7	-	-	-	74.2	-	105.6	-	-	-
	26	116.0	-	116.5	195.5	-	-	-	226.0	-	280.3	-	-	-

近畿地方整備局 淀川水系 対象洪水観測所日雨量表

洪水		S34.9.25													
月	日	針ヶ別所 (6.6)	榛原 (6.1)	室生ダム (水)	笠間 (水)	室生 (水)	家野 (水)	名張 (気)	曾爾 (6.8)	曾爾 (水)	青蓮池ダム (水)	名張 (6.4)	国津 (水)	国見山 (気)	
9	1														
	2														
	3														
	4														
	5														
	6														
	7														
	8														
	9														
	10														
	11														
	12														
	13														
	14														
	15														
	16														
	17														
	18														
	19														
	20														
	21														
	22														
	23														
	24														
	25	41.8	35.6	120.8	-	71.0	-	90.5	-	-	-	80.8	-	73.0	
	26	131.9	232.7	359.6	-	286.0	-	294.7	-	-	-	261.1	-	252.0	

近畿地方整備局 淀川水系 対象洪水観測所日雨量表

洪水		S34.9.25												
月	日	伊賀見 (水)	普爾 (気)	伊賀見 (7.2)	太郎生 (水)	太郎生 (5.7)	霧生 (水)	霧生 (5.0)	大宇陀 (気)	大宇陀 (水)	古市場 (水)	内牧 (水)	岩端 (5.9)	高見 (気)
9	1													
	2													
	3													
	4													
	5													
	6													
	7													
	8													
	9													
	10													
	11													
	12													
	13													
	14													
	15													
	16													
	17													
	18													
	19													
	20													
	21													
	22													
	23													
	24													
	25		92.0			75.2					44.0		85.0	
	26		283.0			315.8					188.0		560.0	

近畿地方整備局 淀川水系 対象洪水観測所日雨量表

洪水		S34.9.25												
月	日	山粕 (7.5)	桃俣 (7.1)	桃俣 (水)	土屋原 (7.3)	菅野 (水)	神末 (水)	白山 (気)	粥見 (気)	黒津	大島居	笠取	高井	室生
9	1													
	2													
	3													
	4													
	5													
	6													
	7													
	8													
	9													
	10													
	11													
	12													
	13													
	14													
	15													
	16													
	17													
	18													
	19													
	20													
	21													
	22													
	23													
	24													
	25										19.5		47.4	
	26										126.0		303.7	

近畿地方整備局 淀川水系 対象洪水観測所日雨量表

洪水		S34.9.25												
月	日	三栖	神吉	桂	中川	北大河原	湯船	東別院	本梅	殿田	岩山	小田原	朝宮	南新田
9	1													
	2													
	3													
	4													
	5													
	6													
	7													
	8													
	9													
	10													
	11													
	12													
	13													
	14													
	15													
	16													
	17													
	18													
	19													
	20													
	21													
	22													
	23													
	24													
	25	-	-	-	-	-	-	25.0	-	-	44.8	41.0	53.9	95.0
	26	-	-	-	-	-	-	198.0	-	-	97.3	108.0	124.9	173.0

近畿地方整備局 淀川水系 対象洪水観測所日雨量表

洪水		S34.9.25												
月	日	大河原	大峯	高原	愛宕山	魚谷峠	平野	水口	勅旨	小原	笠取山	天理	鷺家口	世木堰堤
9	1													
	2													
	3													
	4													
	5													
	6													
	7													
	8													
	9													
	10													
	11													
	12													
	13													
	14													
	15													
	16													
	17													
	18													
	19													
	20													
	21													
	22													
	23													
	24													
	25	49.3	-	-	-	-	-	-	76.2	-	-	-	-	-
	26	148.0	-	-	-	-	-	-	169.7	-	-	-	-	-

近畿地方整備局 淀川水系 対象洪水観測所日雨量表

洪水		S34.9.25									
月	日	荒神橋	東本梅	宇治田原	南の庄						
9	1										
	2										
	3										
	4										
	5										
	6										
	7										
	8										
	9										
	10										
	11										
	12										
	13										
	14										
	15										
	16										
	17										
	18										
	19										
	20										
	21										
	22										
	23										
	24										
	25		-								
	26		-								



近畿地方整備局 淀川水系 対象洪水観測所日雨量表

洪水		S35.8.28											
月	日	上弓削	京北 (気)	黒田 (102)	上黒田	広河原 (16)	鎌倉 (13)	花背	榎	園部 (15)	園部 (気)	園部 (府)	殿田 (14)
8	5												
	6												
	7												
	8												
	9												
	10												
	11												
	12												
	13												
	14												
	15												
	16												
	17												
	18												
	19												
	20												
	21												
	22												
	23												
	24												
	25												
	26												
	27												
	28	0.0	-	13.6	-	-	-	38.4	-	-	0.0	-	-
	29	307.0	-	389.4	-	-	-	274.6	-	-	243.0	-	-
	30	29.0	-	22.5	-	-	-	15.7	-	-	71.0	-	-

近畿地方整備局 淀川水系 対象洪水観測所日雨量表

洪水		S35.8.28											
月	日	新庄 (0.4)	亀岡	亀岡 (0.7)	周山 (府)	周山 (0.3)	雲ヶ畑 (0.8)	上賀茂	京都 (気)	京都	花背 (0.1)	花背峠 (気)	大原
8	5												
	6												
	7												
	8												
	9												
	10												
	11												
	12												
	13												
	14												
	15												
	16												
	17												
	18												
	19												
	20												
	21												
	22												
	23												
	24												
	25												
	26												
	27												
	28	0.0	-	0.0	-	1.6	-	-	0.6	-	-	-	-
	29	243.0	-	275.0	-	339.0	-	-	180.3	-	-	-	-
	30	7.0	-	22.8	-	23.0	-	-	7.0	-	-	-	-

近畿地方整備局 淀川水系 対象洪水観測所日雨量表

洪水		S35. 8. 28												
月	日	比叡山 (0.9)	倉垣 (水)	歌垣 (7.5)	余野	箕面 (気)	西別院 (0.6)	山崎 (3.0)	長岡京 (気)	乙訓	八幡 (7.0)	八幡	巨椋池 (3.5)	松井 (6.9)
	5													
	6													
	7													
	8													
	9													
	10													
	11													
	12													
	13													
	14													
	15													
	16													
	17													
	18													
	19													
	20													
	21													
	22													
	23													
	24													
	25													
	26													
	27													
	28	12.2	-	-	-	-	0.0	0.0	-	-	0.0	-	-	0.0
	29	161.8	-	-	-	-	318.0	135.8	-	-	96.8	-	-	68.0
	30	10.8	-	-	-	-	43.0	22.7	-	-	18.1	-	-	42.0

近畿地方整備局 淀川水系 対象洪水観測所日雨量表

洪水		S35. 8. 28												
月	日	宇治	小栗栖	勧修寺	山科 (0.1)	天ヶ瀬 (3.0)	笠取	西笠取 (2.8)	荒木	大津 (気)	瀬田川 (2.7)	宮村 (2.8)	田代	信楽 (県)
8	5													
	6													
	7													
	8													
	9													
	10													
	11													
	12													
	13													
	14													
	15													
	16													
	17													
	18													
	19													
	20													
	21													
	22													
	23													
	24													
	25													
	26													
	27													
	28	1.3	0.0	-	4.7	-	3.2	-	6.0	10.0	5.6	36.6	-	
	29	72.4	73.0	-	105.9	-	72.5	-	95.0	78.8	53.1	43.3	-	
	30	22.2	0.0	-	14.6	-	32.5	-	21.0	17.0	36.1	71.9	-	

近畿地方整備局 淀川水系 対象洪水観測所日雨量表

洪水		S35.8.28												
月	日	雲井 (2.4)	信楽 (気)	槇山 (6.0)	新田 (1.9)	玉滝 (5.5)	甲賀	柘植 (5.4)	土山 (気)	枚方 (3.1)	枚方 (気)	生駒山 (気)	田辺	田辺 (6.8)
	8													
	5													
	6													
	7													
	8													
	9													
	10													
	11													
	12													
	13													
	14													
	15													
	16													
	17													
	18													
	19													
	20													
	21													
	22													
	23													
	24													
	25													
	26													
	27													
	28	81.8	-	-	-	93.0	-	132.9	67.8	0.0	-	-	-	0.0
	29	43.7	-	-	-	23.0	-	36.8	43.6	89.6	-	-	-	75.0
	30	30.0	-	-	-	26.0	-	0.0	16.0	67.4	-	-	-	35.8

近畿地方整備局 淀川水系 対象洪水観測所日雨量表

洪水		S35. 8. 28												
月	日	田辺 (気)	菱田	井手	木津	奈良 (気)	加茂 (6.7)	鷺峰山 (気)	鷺峰山	布目ダム (水)	峰寺 (水)	高山ダム (水)	多羅尾 (3.7)	尾山 (6.5)
8	5													
	6													
	7													
	8													
	9													
	10													
	11													
	12													
	13													
	14													
	15													
	16													
	17													
	18													
	19													
	20													
	21													
	22													
	23													
	24													
	25													
	26													
	27													
	28	-	-	-	-	0.0	1.5	-	-	-	-	-	-	-
	29	-	-	-	-	49.6	46.0	-	-	-	-	-	-	-
	30	-	-	-	-	47.2	57.0	-	-	-	-	-	-	-

近畿地方整備局 淀川水系 対象洪水観測所日雨量表

洪水		S35.8.28												
月	日	島ヶ原 (5.6)	五瀬 (3.4)	島ヶ原	上野 (5.3)	上野 (気)	荒木 (7.1)	依那古 (6.5)	阿保 (5.1)	坂下 (6.3)	阿波 (5.2)	井之市 (水)	針 (気)	針ヶ別所 (水)
8	5													
	6													
	7													
	8													
	9													
	10													
	11													
	12													
	13													
	14													
	15													
	16													
	17													
	18													
	19													
	20													
	21													
	22													
	23													
	24													
	25													
	26													
	27													
	28	17.5	-	-	49.3	-	-	-	42.0	-	210.0	-	-	-
	29	28.1	-	-	31.1	-	-	-	56.0	-	96.0	-	-	-
	30	36.1	-	-	29.8	-	-	-	0.0	-	0.0	-	-	-

近畿地方整備局 淀川水系 対象洪水観測所日雨量表

洪水		S35. 8. 28													
月	日	針ヶ別所 (6.6)	榛原 (6.1)	室生ダム (水)	笠間 (水)	室生 (水)	家野 (水)	名張 (気)	曾爾 (6.8)	曾爾 (水)	青蓮池ダム (水)	名張 (6.4)	国津 (水)	国見山 (気)	
	5														
	6														
	7														
	8														
	9														
	10														
	11														
	12														
	13														
	14														
	15														
	16														
	17														
	18														
	19														
	20														
	21														
	22														
	23														
	24														
	25														
	26														
	27														
	28	8.5	9.6			44.5		50.5	82.1			41.1			
	29	27.5	31.6			89.3		30.5	104.8			37.5			
	30	27.3	18.3			20.0		29.0	0.0			64.6			



近畿地方整備局 淀川水系 対象洪水観測所日雨量表

洪水		S35.8.28												
月	日	伊賀見 (水)	普爾 (気)	伊賀見 (7.2)	太郎生 (水)	太郎生 (5.7)	霧生 (水)	霧生 (5.0)	大宇陀 (気)	大宇陀 (水)	古市場 (水)	内牧 (水)	岩端 (5.9)	高見 (気)
	5													
	6													
	7													
	8													
	9													
	10													
	11													
	12													
	13													
	14													
	15													
	16													
	17													
	18													
	19													
	20													
	21													
	22													
	23													
	24													
	25													
	26													
	27													
	28		56.0	-	-	99.8	-	-	17.0	-	27.5	-	47.0	-
	29		108.0	-	-	122.3	-	-	44.0	-	71.0	-	103.0	-
	30		22.0	-	-	4.2	-	-	25.0	-	37.0	-	0.0	-

近畿地方整備局 淀川水系 対象洪水観測所日雨量表

洪水		S35.8.28												
月	日	山粕 (7.5)	桃俣 (7.1)	桃俣 (水)	土屋原 (7.3)	菅野 (水)	神末 (水)	白山 (気)	粥見 (気)	黒津	大島居	笠取	高井	室生
8	5													
	6													
	7													
	8													
	9													
	10													
	11													
	12													
	13													
	14													
	15													
	16													
	17													
	18													
	19													
	20													
	21													
	22													
	23													
	24													
	25													
	26													
	27													
	28										29.2			
	29										36.0			
	30										95.8			

近畿地方整備局 淀川水系 対象洪水観測所日雨量表

洪水		S35. 8. 28												
月	日	三栖	神吉	桂	中川	北大河原	湯船	東別院	本梅	殿田	岩山	小田原	朝宮	南新田
8	5													
	6													
	7													
	8													
	9													
	10													
	11													
	12													
	13													
	14													
	15													
	16													
	17													
	18													
	19													
	20													
	21													
	22													
	23													
	24													
	25													
	26													
	27													
	28		-										16.2	57.8
	29		-										41.9	53.0
	30		-										70.8	19.6

近畿地方整備局 淀川水系 対象洪水観測所日雨量表

洪水		S35.8.28												
月	日	大河原	大峯	高原	愛宕山	魚谷峠	平野	水口	勅旨	小原	笠取山	天理	鷺家口	世木堰堤
8	5													
	6													
	7													
	8													
	9													
	10													
	11													
	12													
	13													
	14													
	15													
	16													
	17													
	18													
	19													
	20													
	21													
	22													
	23													
	24													
	25													
	26													
	27													
	28	7.0	-	-	3.0	-	25.4	-	51.0	33.0	-	-	62.0	0.0
	29	31.8	-	-	253.0	-	65.5	-	42.0	40.7	-	-	114.0	277.0
	30	43.5	-	-	17.5	-	47.8	-	22.5	32.0	-	-	12.4	23.0

近畿地方整備局 淀川水系 対象洪水観測所日雨量表

洪水		S35.8.28									
月	日	東本梅	宇治田原	南の庄							
8	5										
	6										
	7										
	8										
	9										
	10										
	11										
	12										
	13										
	14										
	15										
	16										
	17										
	18										
	19										
	20										
	21										
	22										
	23										
	24										
	25										
	26										
	27										
	28	0.0	-	-							
	29	330.5	-	-							
	30	29.0	-	-							

近畿地方整備局 淀川水系 対象洪水観測所日雨量表

洪水		S36.6.24												
月	日	高屋川橋	上弓削	京北 (気)	黒田 (102)	上黒田	広河原 (16)	鎌倉 (13)	花背	榎	園部 (15)	園部 (気)	園部 (府)	殿田 (14)
6	2													
	3													
	4													
	5													
	6													
	7													
	8													
	9													
	10													
	11													
	12													
	13													
	14													
	15													
	16													
	17													
	18													
	19													
	20													
	21													
	22													
	23													
	24	-	-	-	42.0	-	-	-	72.6	-	-	-	-	-
	25	-	-	-	63.0	-	-	-	83.2	-	-	-	-	-
	26	-	-	-	66.0	-	-	-	94.1	-	-	-	-	-
	27	-	-	-	32.0	-	-	-	42.6	-	-	-	-	-

近畿地方整備局 淀川水系 対象洪水観測所日雨量表

洪水		S36.6.24											
月	日	新庄 (0.4)	亀岡	亀岡 (0.7)	周山 (府)	周山 (0.3)	雲ヶ畑 (0.8)	上賀茂	京都 (気)	京都	花背 (0.1)	花背峠 (気)	大原
6	2												
	3												
	4												
	5												
	6												
	7												
	8												
	9												
	10												
	11												
	12												
	13												
	14												
	15												
	16												
	17												
	18												
	19												
	20												
	21												
	22												
	23												
	24	63.0	-	64.5	-	53.0	-	-	73.6	-	-	-	-
	25	67.0	-	78.5	-	58.0	-	-	94.0	-	-	-	-
	26	75.0	-	64.5	-	59.0	-	-	56.2	-	-	-	-
	27	44.0	-	44.6	-	29.0	-	-	72.9	-	-	-	-

近畿地方整備局 淀川水系 対象洪水観測所日雨量表

洪水		S36.6.24												
月	日	比叡山 (0.9)	倉垣 (水)	歌垣 (7.5)	余野	箕面 (気)	西別院 (0.6)	山崎 (3.0)	長岡京 (気)	乙訓	八幡 (7.0)	八幡	巨椋池 (3.5)	松井 (6.9)
	6													
	2													
	3													
	4													
	5													
	6													
	7													
	8													
	9													
	10													
	11													
	12													
	13													
	14													
	15													
	16													
	17													
	18													
	19													
	20													
	21													
	22													
	23													
	24	78.0	-	-	-	-	-	-	-	-	-	-	-	-
	25	84.4	-	-	-	-	-	-	-	-	-	-	-	-
	26	90.1	-	-	-	-	-	-	-	-	-	-	-	-
	27	49.9	-	-	-	-	-	-	-	-	-	-	-	-



近畿地方整備局 淀川水系 対象洪水観測所日雨量表

洪水		S36.6.24												
月	日	宇治	小栗栖	勧修寺	山科 (0.1)	天ヶ瀬 (3.0)	笠取	西笠取 (2.8)	荒木	大津 (気)	瀬田川 (2.7)	宮村 (2.8)	田代	信楽 (県)
6	2													
	3													
	4													
	5													
	6													
	7													
	8													
	9													
	10													
	11													
	12													
	13													
	14													
	15													
	16													
	17													
	18													
	19													
	20													
	21													
	22													
	23													
	24	47.4	60.8	-	60.7	-	46.0	-	-	49.6	46.0	40.0	-	
	25	82.7	100.2	-	100.8	-	100.0	-	-	106.3	101.0	89.1	-	
	26	96.3	130.3	-	88.6	-	109.0	-	-	124.7	103.3	93.3	-	
	27	82.0	80.9	-	59.5	-	75.0	-	-	89.9	64.0	80.3	-	

近畿地方整備局 淀川水系 対象洪水観測所日雨量表

洪水		S36.6.24												
月	日	雲井 (24)	信楽 (気)	槇山 (60)	新田 (19)	玉滝 (55)	甲賀	柘植 (54)	土山 (気)	枚方 (31)	枚方 (気)	生駒山 (気)	田辺	田辺 (68)
6	2													
	3													
	4													
	5													
	6													
	7													
	8													
	9													
	10													
	11													
	12													
	13													
	14													
	15													
	16													
	17													
	18													
	19													
	20													
	21													
	22													
	23													
	24					29.5	-	9.5	-	40.6	-	-	-	-
	25					85.0	-	89.1	-	88.0	-	-	-	-
	26					120.5	-	93.4	-	94.0	-	-	-	-
	27					108.0	-	96.1	-	68.0	-	-	-	-

近畿地方整備局 淀川水系 対象洪水観測所日雨量表

洪水		S36.6.24												
月	日	田辺 (気)	菱田	井手	木津	奈良 (気)	加茂 (6.7)	鷺峰山 (気)	鷺峰山	布目ダム (水)	峰寺 (水)	高山ダム (水)	多羅尾 (3.7)	尾山 (6.5)
6	2													
	3													
	4													
	5													
	6													
	7													
	8													
	9													
	10													
	11													
	12													
	13													
	14													
	15													
	16													
	17													
	18													
	19													
	20													
	21													
	22													
	23													
	24													29.5
	25													104.9
	26													95.0
	27													88.0

近畿地方整備局 淀川水系 対象洪水観測所日雨量表

洪水		S36.6.24												
月	日	島ヶ原 (5.6)	五瀬 (3.4)	島ヶ原	上野 (5.3)	上野 (気)	荒木 (7.1)	依那古 (6.5)	阿保 (5.1)	坂下 (6.3)	阿波 (5.2)	井之市 (水)	針 (気)	針ヶ別所 (水)
	2													
	3													
	4													
	5													
	6													
	7													
	8													
	9													
	10													
	11													
	12													
	13													
	14													
	15													
	16													
	17													
	18													
	19													
	20													
	21													
	22													
	23													
	24	25.3	-	-	30.3	-	-	-	23.4	-	28.0	-	-	-
	25	93.2	-	-	92.3	-	-	-	75.5	-	68.0	-	-	-
	26	95.2	-	-	107.3	-	-	-	112.5	-	200.0	-	-	-
	27	110.2	-	-	87.4	-	-	-	74.0	-	77.0	-	-	-

近畿地方整備局 淀川水系 対象洪水観測所日雨量表

洪水		S36.6.24														
月	日	針ヶ別所 (6.6)	榛原 (6.1)	室生ダム (水)	笠間 (水)	室生 (水)	家野 (水)	名張 (気)	曾爾 (6.8)	曾爾 (水)	青蓮池ダム (水)	名張 (6.4)	国津 (水)	国見山 (気)		
6	2															
	3															
	4															
	5															
	6															
	7															
	8															
	9															
	10															
	11															
	12															
	13															
	14															
	15															
	16															
	17															
	18															
	19															
	20															
	21															
	22															
	23	32.0	35.2			32.0			36.3			29.0				
	24	89.0	84.7			83.5			98.0			85.6				
	25	72.1	67.4			95.6			122.5			100.3				
	26	90.0	74.2			91.2			79.0			76.7				
	27															

近畿地方整備局 淀川水系 対象洪水観測所日雨量表

洪水		S36.6.24												
月	日	伊賀見 (水)	曾爾 (気)	伊賀見 (7.2)	太郎生 (水)	太郎生 (5.7)	霧生 (水)	霧生 (5.0)	大宇陀 (気)	大宇陀 (水)	古市場 (水)	内牧 (水)	岩端 (5.9)	高見 (気)
6	2													
	3													
	4													
	5													
	6													
	7													
	8													
	9													
	10													
	11													
	12													
	13													
	14													
	15													
	16													
	17													
	18													
	19													
	20													
	21													
	22													
	23													
	24							11.0			32.0		38.5	
	25							128.0			92.0		87.8	
	26							189.0			73.0		105.0	
	27							66.0			82.0		86.2	

近畿地方整備局 淀川水系 対象洪水観測所日雨量表

洪水		S36.6.24											笠取	高井	室生
月	日	山粕 (7.5)	桃俣 (7.1)	桃俣 (水)	土屋原 (7.3)	菅野 (水)	神末 (水)	白山 (気)	粥見 (気)	黒津	大島居	笠取	高井	室生	
6	2														
	3														
	4														
	5														
	6														
	7														
	8														
	9														
	10														
	11														
	12														
	13														
	14														
	15														
	16														
	17														
	18														
	19														
	20														
	21														
	22														
	23														
	24										46.8		34.2	-	
	25										93.9		84.2	-	
	26										94.2		81.3	-	
	27										90.1		81.0	-	

近畿地方整備局 淀川水系 対象洪水観測所日雨量表

洪水		S36.6.24												
月	日	三栖	神吉	桂	中川	北大河原	湯船	東別院	本梅	殿田	岩山	小田原	朝宮	南新田
6	2													
	3													
	4													
	5													
	6													
	7													
	8													
	9													
	10													
	11													
	12													
	13													
	14													
	15													
	16													
	17													
	18													
	19													
	20													
	21													
	22													
	23													
	24											46.0	40.0	-
	25											83.0	81.0	-
	26											100.5	99.0	-
	27											100.0	65.0	-



近畿地方整備局 淀川水系 対象洪水観測所日雨量表

洪水		S36.6.24												
月	日	大河原	大峯	高原	愛宕山	魚谷峠	平野	水口	勅旨	小原	笠取山	天理	鷺家口	世木堰堤
6	2													
	3													
	4													
	5													
	6													
	7													
	8													
	9													
	10													
	11													
	12													
	13													
	14													
	15													
	16													
	17													
	18													
	19													
	20													
	21													
	22													
	23													
	24	30.0	-	-	-	0.0	-	-	34.3	32.0	-	37.1	-	-
	25	100.0	-	-	-	145.6	-	-	86.2	73.3	-	37.1	-	-
	26	86.0	-	-	-	124.6	-	-	104.0	104.0	-	66.5	-	-
	27	111.0	-	-	-	89.0	-	-	74.3	77.0	-	111.5	-	-

近畿地方整備局 淀川水系 対象洪水観測所日雨量表

洪水		S36.6.24									
月	日	荒神橋	東本梅	宇治田原	南の庄						
6	2										
	3										
	4										
	5										
	6										
	7										
	8										
	9										
	10										
	11										
	12										
	13										
	14										
	15										
	16										
	17										
	18										
	19										
	20										
	21										
	22										
	23										
	24	-	-	-	-	-	-	-	-	-	-
	25	-	-	-	-	-	-	-	-	-	-
	26	-	-	-	-	-	-	-	-	-	-
	27	-	-	-	-	-	-	-	-	-	-

近畿地方整備局 淀川水系 対象洪水観測所日雨量表

洪水		S36.10.26												
月	日	高屋川橋	上弓削	京北 (気)	黒田 (102)	上黒田	広河原 (16)	鎌倉 (13)	花背	榎	園部 (15)	園部 (気)	園部 (府)	殿田 (14)
10	3													
	4													
	5													
	6													
	7													
	8													
	9													
	10													
	11													
	12													
	13													
	14													
	15													
	16													
	17													
	18													
	19													
	20													
	21													
	22													
	23													
	24													
	25													
	26	-	-	-	35.0	-	-	-	53.2	-	-	53.0	-	-
	27	-	-	-	212.0	-	-	-	258.6	-	-	197.0	-	-
	28	-	-	-	23.0	-	-	-	29.5	-	-	8.0	-	-

近畿地方整備局 淀川水系 対象洪水観測所日雨量表

洪水		S36.10.26												
月	日	新町 (0.5)	新庄 (0.4)	亀岡	亀岡 (0.7)	周山 (府)	周山 (0.3)	雲ヶ畑 (0.8)	上賀茂	京都 (気)	京都	花背 (0.1)	花背峠 (気)	大原
10	3													
	4													
	5													
	6													
	7													
	8													
	9													
	10													
	11													
	12													
	13													
	14													
	15													
	16													
	17													
	18													
	19													
	20													
	21													
	22													
	23													
	24													
	25													
	26		44.0	-	46.0	-	74.0	23.5	-	19.8	-	-	-	-
	27		176.0	-	172.5	-	238.0	162.0	-	140.4	-	-	-	-
	28		11.0	-	15.5	-	16.0	0.0	-	8.7	-	-	-	-

近畿地方整備局 淀川水系 対象洪水観測所日雨量表

洪水		S36.10.26												
月	日	比叡山 (0.9)	倉垣 (水)	歌垣 (7.5)	余野	箕面 (気)	西別院 (0.6)	山崎 (3.0)	長岡京 (気)	乙訓	八幡 (7.0)	八幡	巨椋池 (3.5)	松井 (6.9)
10	3													
	4													
	5													
	6													
	7													
	8													
	9													
	10													
	11													
	12													
	13													
	14													
	15													
	16													
	17													
	18													
	19													
	20													
	21													
	22													
	23													
	24													
	25													
	26	17.8	-	-	-	-	49.1	25.0	-	-	19.0	-	-	-
	27	155.8	-	-	-	-	185.8	127.7	-	-	123.0	-	-	-
	28	12.2	-	-	-	-	12.0	8.9	-	-	18.0	-	-	-

近畿地方整備局 淀川水系 対象洪水観測所日雨量表

洪水		S36.10.26												
月	日	宇治	小栗栖	勧修寺	山科 (0.1)	天ヶ瀬 (3.0)	笠取	西笠取 (2.8)	荒木	大津 (気)	瀬田川 (2.7)	宮村 (2.8)	田代	信楽 (県)
10	3													
	4													
	5													
	6													
	7													
	8													
	9													
	10													
	11													
	12													
	13													
	14													
	15													
	16													
	17													
	18													
	19													
	20													
	21													
	22													
	23													
	24													
	25													
	26	14.2	20.0	-	13.9	-	14.5	-	-	11.0	15.0	19.1	-	-
	27	149.8	140.8	-	170.7	-	140.0	-	-	152.0	163.1	174.4	-	-
	28	8.4	0.6	-	8.8	-	11.0	-	-	8.0	8.0	10.0	-	-

近畿地方整備局 淀川水系 対象洪水観測所日雨量表

洪水		S36.10.26												
月	日	雲井 (24)	信楽 (気)	横山 (60)	新田 (19)	玉滝 (55)	甲賀	柘植 (54)	土山 (気)	枚方 (31)	枚方 (気)	生駒山 (気)	田辺	田辺 (68)
10	3													
	4													
	5													
	6													
	7													
	8													
	9													
	10													
	11													
	12													
	13													
	14													
	15													
	16													
	17													
	18													
	19													
	20													
	21													
	22													
	23													
	24													
	25													
	26	29.7	-	-	-	28.0	-	76.0	97.0	26.7	-	-	-	-
	27	247.3	-	-	-	188.5	-	240.7	269.0	0.0	-	-	-	-
	28	9.9	-	-	-	10.6	-	11.9	21.0	140.0	-	-	-	-

近畿地方整備局 淀川水系 対象洪水観測所日雨量表

洪水		S36. 10. 26												
月	日	田辺 (気)	菱田	井手	木津	奈良 (気)	加茂 (6.7)	鷺峰山 (気)	鷺峰山	布目ダム (水)	峰寺 (水)	高山ダム (水)	多羅尾 (3.7)	尾山 (6.5)
10	3													
	4													
	5													
	6													
	7													
	8													
	9													
	10													
	11													
	12													
	13													
	14													
	15													
	16													
	17													
	18													
	19													
	20													
	21													
	22													
	23													
	24													
	25													
	26	-	-	-	-	13.0	20.0	-	-	-	-	-	-	30.3
	27	-	-	-	-	151.0	129.0	-	-	-	-	-	-	189.5
	28	-	-	-	-	12.0	11.0	-	-	-	-	-	-	20.7



近畿地方整備局 淀川水系 対象洪水観測所日雨量表

洪水		S36.10.26													
月	日	島ヶ原 (5.6)	五瀬 (3.4)	島ヶ原	上野 (5.3)	上野 (気)	荒木 (7.1)	依那古 (6.5)	阿保 (5.1)	坂下 (6.3)	阿波 (5.2)	井之市 (水)	針 (気)	針ヶ別所 (水)	
10	3														
	4														
	5														
	6														
	7														
	8														
	9														
	10														
	11														
	12														
	13														
	14														
	15														
	16														
	17														
	18														
	19														
	20														
	21														
	22														
	23														
	24														
	25														
	26	12.4	-	-	32.8	-	-	-	54.0	-	215.0	-	-	-	-
	27	227.0	-	-	240.7	-	-	-	210.3	-	370.0	-	-	-	-
	28	12.8	-	-	12.9	-	-	-	13.1	-	17.0	-	-	-	-

近畿地方整備局 淀川水系 対象洪水観測所日雨量表

洪水		S36.10.26														
月	日	針ヶ別所 (6.6)	榛原 (6.1)	室生ダム (水)	笠間 (水)	室生 (水)	家野 (水)	名張 (気)	曾爾 (6.8)	曾爾 (水)	青蓮池ダム (水)	名張 (6.4)	国津 (水)	国見山 (気)		
10	3															
	4															
	5															
	6															
	7															
	8															
	9															
	10															
	11															
	12															
	13															
	14															
	15															
	16															
	17															
	18															
	19															
	20															
	21															
	22															
	23															
	24															
	25															
	26	39.6	35.5			90.0		59.0	125.0			70.3				
	27	179.6	181.6			243.0		230.0	229.0			248.8				
	28	18.9	29.1			28.0		16.0	36.5			18.1				

近畿地方整備局 淀川水系 対象洪水観測所日雨量表

洪水		S36.10.26												
月	日	伊賀見 (水)	普爾 (気)	伊賀見 (7.2)	太郎生 (水)	太郎生 (5.7)	霧生 (水)	霧生 (5.0)	大宇陀 (気)	大宇陀 (水)	古市場 (水)	内牧 (水)	岩端 (5.9)	高見 (気)
10	3													
	4													
	5													
	6													
	7													
	8													
	9													
	10													
	11													
	12													
	13													
	14													
	15													
	16													
	17													
	18													
	19													
	20													
	21													
	22													
	23													
	24													
	25													
	26	-	125.0	-	-	173.0	-	-	-	-	40.8	-	70.0	-
	27	-	229.0	-	-	152.0	-	-	-	-	191.0	-	233.5	-
	28	-	37.0	-	-	60.6	-	-	-	-	39.8	-	35.0	-

近畿地方整備局 淀川水系 対象洪水観測所日雨量表

洪水		S36.10.26											笠取	高井	室生
月	日	山粕 (7.5)	桃俣 (7.1)	桃俣 (水)	土屋原 (7.3)	菅野 (水)	神末 (水)	白山 (気)	粥見 (気)	黒津	大島居	笠取	高井	室生	
10	3														
	4														
	5														
	6														
	7														
	8														
	9														
	10														
	11														
	12														
	13														
	14														
	15														
	16														
	17														
	18														
	19														
	20														
	21														
	22														
	23														
	24														
	25														
	26										0.0		64.3		
	27										180.0		254.3		
	28										5.5		41.3		

近畿地方整備局 淀川水系 対象洪水観測所日雨量表

洪水		S36.10.26											
月	日	神吉	桂	中川	北大河原	湯船	東別院	本梅	殿田	岩山	小田原	朝宮	南新田
10	3												
	4												
	5												
	6												
	7												
	8												
	9												
	10												
	11												
	12												
	13												
	14												
	15												
	16												
	17												
	18												
	19												
	20												
	21												
	22												
	23												
	24												
	25												
	26	-	-	-	-	-	-	-	-	-	13.3	15.6	14.2
	27	-	-	-	-	-	-	-	-	-	161.5	180.8	238.4
	28	-	-	-	-	-	-	-	-	-	6.0	9.6	33.0

近畿地方整備局 淀川水系 対象洪水観測所日雨量表

洪水		S36.10.26												
月	日	大河原	大峯	高原	愛宕山	魚谷峠	平野	水口	勅旨	小原	笠取山	天理	鷺家口	世木堰堤
10	3													
	4													
	5													
	6													
	7													
	8													
	9													
	10													
	11													
	12													
	13													
	14													
	15													
	16													
	17													
	18													
	19													
	20													
	21													
	22													
	23													
	24													
	25													
	26	20.0	-	-	36.0	-	20.3	57.1	30.4	-	-	14.6	-	51.7
	27	194.0	-	-	208.0	-	160.0	163.0	244.8	-	-	186.8	-	195.4
	28	10.0	-	-	25.0	-	5.0	8.0	7.7	-	-	29.1	-	16.3

近畿地方整備局 淀川水系 対象洪水観測所日雨量表

洪水		S36.10.26									
月	日	荒神橋	東本梅	宇治田原	南の庄						
10	3										
	4										
	5										
	6										
	7										
	8										
	9										
	10										
	11										
	12										
	13										
	14										
	15										
	16										
	17										
	18										
	19										
	20										
	21										
	22										
	23										
	24										
	25										
	26		-								
	27		-								
	28		-								

近畿地方整備局 淀川水系 対象洪水観測所日雨量表

洪水		S37.8.24												
月	日	高屋川橋	上弓削	京北 (気)	黒田 (102)	上黒田	広河原 (16)	鎌倉 (13)	花背	榎	園部 (15)	園部 (気)	園部 (府)	殿田 (14)
8	1													
	2													
	3													
	4													
	5													
	6													
	7													
	8													
	9													
	10													
	11													
	12													
	13													
	14													
	15													
	16													
	17													
	18													
	19													
	20													
	21													
	22													
	23													
	24	-	0.0	-	25.6	-	-	-	12.1	-	-	-	-	-
	25	-	33.0	-	52.0	-	-	-	79.4	-	-	-	-	-
	26	-	11.0	-	11.0	-	-	-	12.1	-	-	-	-	-



近畿地方整備局 淀川水系 対象洪水観測所日雨量表

洪水		S37.8.24												
月	日	新町 (0.5)	新庄 (0.4)	亀岡	亀岡 (0.7)	周山 (府)	周山 (0.3)	雲ヶ畑 (0.8)	上賀茂	京都 (気)	京都	花背 (0.1)	花背峠 (気)	大原
8	1													
	2													
	3													
	4													
	5													
	6													
	7													
	8													
	9													
	10													
	11													
	12													
	13													
	14													
	15													
	16													
	17													
	18													
	19													
	20													
	21													
	22													
	23													
	24		-							0.0				
	25		-							29.2				
	26		-							3.8				

近畿地方整備局 淀川水系 対象洪水観測所日雨量表

洪水		S37.8.24												
月	日	比叡山 (0.9)	倉垣 (水)	歌垣 (7.5)	余野	箕面 (気)	西別院 (0.6)	山崎 (3.0)	長岡京 (気)	乙訓	八幡 (7.0)	八幡	巨椋池 (3.5)	松井 (6.9)
8	1													
	2													
	3													
	4													
	5													
	6													
	7													
	8													
	9													
	10													
	11													
	12													
	13													
	14													
	15													
	16													
	17													
	18													
	19													
	20													
	21													
	22													
	23													
	24	21.8	-	0.0	0.0	-	-	-	-	-	-	-	-	-
	25	56.8	-	13.6	0.0	-	-	-	-	-	-	-	-	-
	26	15.9	-	4.7	10.0	-	-	-	-	-	-	-	-	-

近畿地方整備局 淀川水系 対象洪水観測所日雨量表

洪水		S37.8.24												
月	日	宇治	小栗栖	勧修寺	山科 (0.1)	天ヶ瀬 (3.0)	笠取	西笠取 (2.8)	荒木	大津 (気)	瀬田川 (2.7)	宮村 (2.8)	田代	信楽 (県)
8	1													
	2													
	3													
	4													
	5													
	6													
	7													
	8													
	9													
	10													
	11													
	12													
	13													
	14													
	15													
	16													
	17													
	18													
	19													
	20													
	21													
	22													
	23													
	24	19.0	-	-	42.7	-	16.3	-	-	-	0.0	-	-	-
	25	58.4	-	-	58.3	-	100.2	-	-	-	113.0	-	-	-
	26	1.7	-	-	10.2	-	11.4	-	-	-	10.0	-	-	-

近畿地方整備局 淀川水系 対象洪水観測所日雨量表

洪水		S37.8.24												
月	日	雲井 (24)	信楽 (気)	槇山 (60)	新田 (19)	玉滝 (55)	甲賀	柘植 (54)	土山 (気)	枚方 (31)	枚方 (気)	生駒山 (気)	田辺	田辺 (68)
8	1													
	2													
	3													
	4													
	5													
	6													
	7													
	8													
	9													
	10													
	11													
	12													
	13													
	14													
	15													
	16													
	17													
	18													
	19													
	20													
	21													
	22													
	23													
	24		-	-	-	0.0	-	0.0	-	-	-	-	-	-
	25		-	-	-	109.0	-	220.0	-	-	-	-	-	-
	26		-	-	-	4.0	-	0.0	-	-	-	-	-	-

近畿地方整備局 淀川水系 対象洪水観測所日雨量表

洪水		S37.8.24												
月	日	田辺 (気)	菱田	井手	木津	奈良 (気)	加茂 (6.7)	鷺峰山 (気)	鷺峰山	布目ダム (水)	峰寺 (水)	高山ダム (水)	多羅尾 (3.7)	尾山 (6.5)
8	1													
	2													
	3													
	4													
	5													
	6													
	7													
	8													
	9													
	10													
	11													
	12													
	13													
	14													
	15													
	16													
	17													
	18													
	19													
	20													
	21													
	22													
	23													
	24													
	25													
	26													

近畿地方整備局 淀川水系 対象洪水観測所日雨量表

洪水		S37.8.24	島ヶ原 (5.6)	五瀬 (3.4)	島ヶ原	上野 (5.3)	上野 (気)	荒木 (7.1)	依那古 (6.5)	阿保 (5.1)	坂下 (6.3)	阿波 (5.2)	井之市 (水)	針 (気)	針ヶ別所 (水)		
月	8																
日	1																
	2																
	3																
	4																
	5																
	6																
	7																
	8																
	9																
	10																
	11																
	12																
	13																
	14																
	15																
	16																
	17																
	18																
	19																
	20																
	21																
	22																
	23																
	24		-	-	-	2.3	-	-	-	12.3	-	12.0	-	-	-	-	-
	25		-	-	-	194.5	-	-	-	204.0	-	346.4	-	-	-	-	-
	26		-	-	-	1.4	-	-	-	0.0	-	6.0	-	-	-	-	-

近畿地方整備局 淀川水系 対象洪水観測所日雨量表

洪水		S37.8.24													
月	日	針ヶ別所 (6.6)	榛原 (6.1)	室生ダム (水)	笠間 (水)	室生 (水)	家野 (水)	名張 (気)	曾爾 (6.8)	曾爾 (水)	青蓮池ダム (水)	名張 (6.4)	国津 (水)	国見山 (気)	
8	1														
	2														
	3														
	4														
	5														
	6														
	7														
	8														
	9														
	10														
	11														
	12														
	13														
	14														
	15														
	16														
	17														
	18														
	19														
	20														
	21														
	22														
	23														
	24	7.0	2.3			12.0			6.7			22.7			0.0
	25	136.0	139.7			165.0			230.0			143.9			232.0
	26	15.0	6.2			7.0			4.8			1.6			8.0

近畿地方整備局 淀川水系 対象洪水観測所日雨量表

洪水		S37.8.24												
月	日	伊賀見 (水)	曾爾 (気)	伊賀見 (7.2)	太郎生 (水)	太郎生 (5.7)	霧生 (水)	霧生 (5.0)	大宇陀 (気)	大宇陀 (水)	古市場 (水)	内牧 (水)	岩端 (5.9)	高見 (気)
8	1													
	2													
	3													
	4													
	5													
	6													
	7													
	8													
	9													
	10													
	11													
	12													
	13													
	14													
	15													
	16													
	17													
	18													
	19													
	20													
	21													
	22													
	23													
	24										0.0			6.5
	25										125.0			170.6
	26										4.0			3.0



近畿地方整備局 淀川水系 対象洪水観測所日雨量表

洪水		S37.8.24											笠取	高井	室生
月	日	山粕 (7.5)	桃俣 (7.1)	桃俣 (水)	土屋原 (7.3)	菅野 (水)	神末 (水)	白山 (気)	粥見 (気)	黒津	大島居	笠取	高井	室生	
8	1														
	2														
	3														
	4														
	5														
	6														
	7														
	8														
	9														
	10														
	11														
	12														
	13														
	14														
	15														
	16														
	17														
	18														
	19														
	20														
	21														
	22														
	23														
	24	-	-	-	-	-	-	-	-	-	2.2	-	6.5	-	
	25	-	-	-	-	-	-	-	-	-	124.5	-	145.0	-	
	26	-	-	-	-	-	-	-	-	-	1.5	-	4.0	-	

近畿地方整備局 淀川水系 対象洪水観測所日雨量表

洪水		S37.8.24												
月	日	三栖	神吉	桂	中川	北大河原	湯船	東別院	本梅	殿田	岩山	小田原	朝宮	南新田
8	1													
	2													
	3													
	4													
	5													
	6													
	7													
	8													
	9													
	10													
	11													
	12													
	13													
	14													
	15													
	16													
	17													
	18													
	19													
	20													
	21													
	22													
	23													
	24		-									5.6	3.1	2.5
	25		-									94.4	114.6	120.0
	26		-									11.0	14.2	7.0

近畿地方整備局 淀川水系 対象洪水観測所日雨量表

洪水		S37.8.24												
月	日	大河原	大峯	高原	愛宕山	魚谷峠	平野	水口	勅旨	小原	笠取山	天理	鷺家口	世木堰堤
8	1													
	2													
	3													
	4													
	5													
	6													
	7													
	8													
	9													
	10													
	11													
	12													
	13													
	14													
	15													
	16													
	17													
	18													
	19													
	20													
	21													
	22													
	23													
	24	0.0	-	1.0	0.0	0.0	16.1	-	3.1	3.5	-	-	-	-
	25	120.0	-	12.6	18.0	48.0	122.8	-	120.4	110.0	-	-	-	-
	26	5.0	-	4.2	8.0	18.0	4.8	-	3.7	5.4	-	-	-	-

近畿地方整備局 淀川水系 対象洪水観測所日雨量表

洪水		S37.8.24									
月	日	荒神橋	東本梅	宇治田原	南の庄						
8	1										
	2										
	3										
	4										
	5										
	6										
	7										
	8										
	9										
	10										
	11										
	12										
	13										
	14										
	15										
	16										
	17										
	18										
	19										
	20										
	21										
	22										
	23										
	24	-	0.0	-	-						
	25	-	2.0	-	-						
	26	-	3.0	-	-						

近畿地方整備局 淀川水系 対象洪水観測所日雨量表

洪水		S40.9.16												
月	日	高屋川橋	上弓削	京北 (気)	黒田 (102)	上黒田	広河原 (16)	鎌倉 (13)	花背	榎	園部 (15)	園部 (気)	園部 (府)	殿田 (14)
8	24													
	25													
	26													
	27													
	28													
	29													
	30													
	31													
	9													
	1													
	2													
	3													
	4													
	5													
	6													
	7													
	8													
	9													
	10													
	11													
	12													
	13													
	14													
	15													
	16	-	-	-	105.4	-	86.0	-	-	-	128.0	-	124.0	
	17	-	-	-	228.6	-	173.5	-	-	-	162.0	-	146.0	
	18	-	-	-	3.5	-	0.0	-	-	-	3.0	-	0.0	

近畿地方整備局 淀川水系 対象洪水観測所日雨量表

洪水		S40.9.16												
月	日	新町 (0.5)	新庄 (0.4)	亀岡	亀岡 (0.7)	周山 (府)	周山 (0.3)	雲ヶ畑 (0.8)	上賀茂	京都 (気)	京都	花背 (0.1)	花背峠 (気)	大原
8	24													
	25													
	26													
	27													
	28													
	29													
	30													
	31													
9	1													
	2													
	3													
	4													
	5													
	6													
	7													
	8													
	9													
	10													
	11													
	12													
	13													
	14													
	15													
	16	134.0	144.0	-	120.0	-	114.3	89.4	-	82.0	-	48.9	-	-
	17	134.0	124.3	-	123.0	-	165.7	175.1	-	137.2	-	121.0	-	-
	18	0.0	1.0	-	0.0	-	1.0	0.0	-	0.8	-	43.8	-	-

近畿地方整備局 淀川水系 対象洪水観測所日雨量表

洪水		S40.9.16												
月	日	比叡山 (0.9)	倉垣 (水)	歌垣 (7.5)	余野	箕面 (気)	西別院 (0.6)	山崎 (3.0)	長岡京 (気)	乙訓	八幡 (7.0)	八幡	巨椋池 (3.5)	松井 (6.9)
8	24													
	25													
	26													
	27													
	28													
	29													
	30													
	31													
9	1													
	2													
	3													
	4													
	5													
	6													
	7													
	8													
	9													
	10													
	11													
	12													
	13													
	14													
	15													
	16	65.7	-	-	-	-	129.0	59.2	-	-	58.7	-	-	58.8
	17	73.5	-	-	-	-	179.0	72.0	-	-	45.3	-	-	79.1
	18	0.4	-	-	-	-	0.0	0.0	-	-	0.0	-	-	0.0

近畿地方整備局 淀川水系 対象洪水観測所日雨量表

洪水		S40.9.16												
月	日	宇治	小栗栖	勧修寺	山科 (0.1)	天ヶ瀬 (3.0)	笠取	西笠取 (2.8)	荒木	大津 (気)	瀬田川 (2.7)	宮村 (2.8)	田代	信楽 (県)
8	24													
	25													
	26													
	27													
	28													
	29													
	30													
	31													
	9													
	1													
	2													
	3													
	4													
	5													
	6													
	7													
	8													
	9													
	10													
	11													
	12													
	13													
	14													
	15													
	16		67.6	-	66.3	-	51.0	-	-	64.0	46.0	24.0	-	-
	17		122.9	-	111.0	-	123.0	-	-	77.0	102.0	135.0	-	-
	18		0.0	-	0.5	-	0.0	-	-	0.0	0.0	0.0	-	-



近畿地方整備局 淀川水系 対象洪水観測所日雨量表

洪水		S40.9.16												
月	日	雲井 (2.4)	信楽 (気)	槇山 (6.0)	新田 (1.9)	玉滝 (5.5)	甲賀	柘植 (5.4)	土山 (気)	枚方 (3.1)	枚方 (気)	生駒山 (気)	田辺	田辺 (6.8)
8	24													
	25													
	26													
	27													
	28													
	29													
	30													
	31													
	9													
	1													
	2													
	3													
	4													
	5													
	6													
	7													
	8													
	9													
	10													
	11													
	12													
	13													
	14													
	15													
	16	18.9	-	-	-	39.0	-	12.0	23.0	50.0	-	-	-	59.0
	17	163.8	-	-	-	185.0	-	248.0	241.0	42.0	-	-	-	120.0
	18	0.8	-	-	-	0.0	-	0.0	2.0	0.0	-	-	-	0.0

近畿地方整備局 淀川水系 対象洪水観測所日雨量表

洪水		S40.9.16												
月	日	田辺 (気)	菱田	井手	木津	奈良 (気)	加茂 (6.7)	鷺峰山 (気)	鷺峰山	布目ダム (水)	峰寺 (水)	高山ダム (水)	多羅尾 (3.7)	尾山 (6.5)
8	24													
	25													
	26													
	27													
	28													
	29													
	30													
	31													
9	1													
	2													
	3													
	4													
	5													
	6													
	7													
	8													
	9													
	10													
	11													
	12													
	13													
	14													
	15													
	16		-	-	-	17.0	17.4	-	-	-	-	-	17.0	19.7
	17		-	-	-	136.0	101.2	-	-	-	-	-	175.0	106.3
	18		-	-	-	0.0	0.0	-	-	-	-	-	3.0	0.8

近畿地方整備局 淀川水系 対象洪水観測所日雨量表

洪水		S40.9.16	島ヶ原 (5.6)	五瀬 (3.4)	島ヶ原	上野 (5.3)	上野 (気)	荒木 (7.1)	依那古 (6.5)	阿保 (5.1)	坂下 (6.3)	阿波 (5.2)	井之市 (水)	針 (気)	針ヶ別所 (水)	
8	月	24														
	日	25														
		26														
		27														
		28														
		29														
		30														
		31														
9	1															
	2															
	3															
	4															
	5															
	6															
	7															
	8															
	9															
	10															
	11															
	12															
	13															
	14															
	15															
	16	11.0	-	-	-	10.1	-	-	-	31.5	-	34.0	-	-	-	-
	17	128.0	-	-	-	170.1	-	-	-	170.0	-	180.0	-	-	-	-
	18	0.0	-	-	-	0.8	-	-	-	2.0	-	0.0	-	-	-	-

近畿地方整備局 淀川水系 対象洪水観測所日雨量表

洪水		S40.9.16													
月	日	針ヶ別所 (6.6)	榛原 (6.1)	室生ダム (水)	笠間 (水)	室生 (水)	家野 (水)	名張 (気)	曾爾 (6.8)	曾爾 (水)	青蓮池ダム (水)	名張 (6.4)	国津 (水)	国見山 (気)	
8	24														
	25														
	26														
	27														
	28														
	29														
	30														
	31														
9	1														
	2														
	3														
	4														
	5														
	6														
	7														
	8														
	9														
	10														
	11														
	12														
	13														
	14														
	15														
	16	22.0	19.6			23.0		26.0	30.0			26.2			36.0
	17	181.0	160.4			240.0		165.0	287.0			157.6			218.0
	18	1.0	1.1			0.0		0.0	0.0			0.0			0.0

近畿地方整備局 淀川水系 対象洪水観測所日雨量表

洪水		S40.9.16												
月	日	伊賀見 (水)	曾爾 (気)	伊賀見 (7.2)	太郎生 (水)	太郎生 (5.7)	霧生 (水)	霧生 (5.0)	大宇陀 (気)	大宇陀 (水)	古市場 (水)	内牧 (水)	岩端 (5.9)	高見 (気)
8	24													
	25													
	26													
	27													
	28													
	29													
	30													
	31													
	9													
	1													
	2													
	3													
	4													
	5													
	6													
	7													
	8													
	9													
	10													
	11													
	12													
	13													
	14													
	15													
	16	-	22.0	-	-	48.8	-	-	22.0	-	32.0	-	22.5	-
	17	-	338.0	-	-	263.0	-	-	163.0	-	144.0	-	175.0	-
	18	-	1.0	-	-	0.3	-	-	2.0	-	1.0	-	1.5	-

近畿地方整備局 淀川水系 対象洪水観測所日雨量表

洪水		S40.9.16												
月	日	山粕 (7.5)	桃俣 (7.1)	桃俣 (水)	土屋原 (7.3)	菅野 (水)	神末 (水)	白山 (気)	粥見 (気)	黒津	大島居	笠取	高井	室生
8	24													
	25													
	26													
	27													
	28													
	29													
	30													
	31													
	9													
	1													
	2													
	3													
	4													
	5													
	6													
	7													
	8													
	9													
	10													
	11													
	12													
	13													
	14													
	15													
	16	-	-	-	-	46.0	-	-	-	-	27.0	-	27.3	-
	17	-	-	-	-	244.0	-	-	-	-	143.0	-	175.3	-
	18	-	-	-	-	0.0	-	-	-	-	3.0	-	1.2	-

近畿地方整備局 淀川水系 対象洪水観測所日雨量表

洪水		S40.9.16											
月	日	神吉	桂	中川	北大河原	湯船	東別院	本梅	殿田	岩山	小田原	朝宮	南新田
8	24												
	25												
	26												
	27												
	28												
	29												
	30												
	31												
	9												
	1												
	2												
	3												
	4												
	5												
	6												
	7												
	8												
	9												
	10												
	11												
	12												
	13												
	14												
	15												
	16	-											
	17	111.9											
	18	144.1											
		3.2											

近畿地方整備局 淀川水系 対象洪水観測所日雨量表

洪水		S40.9.16												
月	日	大河原	大峯	高原	愛宕山	魚谷峠	平野	水口	勅旨	小原	笠取山	天理	鷺家口	世木堰堤
8	24													
	25													
	26													
	27													
	28													
	29													
	30													
	31													
	9													
	1													
	2													
	3													
	4													
	5													
	6													
	7													
	8													
	9													
	10													
	11													
	12													
	13													
	14													
	15													
	16	-	-	-	115.0	83.0	-	-	-	-	-	-	-	122.7
	17	-	-	-	176.0	114.0	-	-	-	-	-	-	-	144.1
	18	-	-	-	1.0	1.0	-	-	-	-	-	-	-	1.0



近畿地方整備局 淀川水系 対象洪水観測所日雨量表

洪水		S40.9.16									
月	日	荒神橋	東本梅	宇治田原	南の庄						
8	24										
	25										
	26										
	27										
	28										
	29										
	30										
	31										
9	1										
	2										
	3										
	4										
	5										
	6										
	7										
	8										
	9										
	10										
	11										
	12										
	13										
	14										
	15										
	16	-	-	-	-	-	-	-	-	-	-
	17	-	-	-	-	-	-	-	-	-	-
	18	-	-	-	-	-	-	-	-	-	-

近畿地方整備局 淀川水系 対象洪水観測所日雨量表

洪水		S47.9.13														
月	日	高屋川橋	上弓削	京北 (気)	黒田 (102)	上黒田	広河原 (16)	鎌倉 (13)	花背	榎	園部 (15)	園部 (気)	園部 (府)	殿田 (14)		
8	23															
	24															
9	25															
	26															
	27															
	28															
	29															
	30															
	31															
	1															
	2															
	3															
	4															
	5															
	6															
	7															
	8															
	9															
	10															
11																
12																
13					2.8	-	3.1		4.0					1.0		
14					26.4		30.1		2.5					28.0		
15					3.5		4.1		37.5					2.0		
16					203.3		305.7		223.5					209.0		
17					0.0		0.0		0.0					2.0		

近畿地方整備局 淀川水系 対象洪水観測所日雨量表

洪水		S47.9.13													
月	日	新町 (0.5)	新庄 (0.4)	亀岡	亀岡 (0.7)	周山 (府)	周山 (0.3)	雲ヶ畑 (0.8)	上賀茂	京都 (気)	京都	花背 (0.1)	花背峠 (気)	大原	
8	23														
	24														
	25														
	26														
	27														
	28														
	29														
	30														
	31														
	9	1													
		2													
		3													
		4													
		5													
		6													
		7													
		8													
9															
10															
11															
12															
13		0.0	0.0		0.0		2.0	0.0		1.5	0.0	4.1			
14		21.0	20.0		22.0		39.9	21.0		33.0	1.0	36.2			
15		3.0	4.0		5.0		3.3	3.0		7.5	36.0	8.0			
16		153.0	150.0		127.0		171.9	170.0		162.5	184.5	147.3			
17		0.0	0.0		0.0		0.0	0.0		0.0	0.0	0.0			

近畿地方整備局 淀川水系 対象洪水観測所日雨量表

洪水		S47.9.13													
月	日	比叡山 (0.9)	倉垣 (水)	歌垣 (7.5)	余野	箕面 (気)	西別院 (0.6)	山崎 (3.0)	長岡京 (気)	乙訓	八幡 (7.0)	八幡	巨椋池 (3.5)	松井 (6.9)	
8	23														
	24														
	25														
	26														
	27														
	28														
	29														
	30														
	31														
	9	1													
		2													
		3													
		4													
		5													
		6													
		7													
		8													
9															
10															
11															
12															
13	4.1						2.1	1.4					0.0	2.1	
14	39.3						48.1	44.5					25.0	27.8	
15	8.5						7.8	0.0					7.5	5.2	
16	191.1						227.3	145.0					158.0	95.3	
17	0.0						0.1	0.0					0.0	0.0	

近畿地方整備局 淀川水系 対象洪水観測所日雨量表

洪水		S47.9.13													
月	日	宇治	小栗栖	勧修寺	山科 (0.1)	天ヶ瀬 (3.0)	笠取	西笠取 (2.8)	荒木	大津 (気)	瀬田川 (2.7)	宮村 (2.8)	田代	信楽 (県)	
8	23														
	24														
	25														
	26														
	27														
	28														
	29														
	30														
	31														
	9	1													
		2													
		3													
		4													
		5													
		6													
		7													
		8													
9															
10															
11															
12															
13		1.0	-	-	0.0	-	2.5	-	-	2.4	2.0	6.7	-		
14		22.0	-	-	30.3	-	21.5	-	-	14.8	7.0	13.4	-		
15		7.0	-	-	6.0	-	7.0	-	-	16.0	7.0	6.5	-		
16		149.0	-	-	190.0	-	219.5	-	-	174.1	143.0	149.7	-		
17		0.0	-	-	0.0	-	0.0	-	-	0.0	0.0	0.0	-		

近畿地方整備局 淀川水系 対象洪水観測所日雨量表

洪水		S47.9.13													
月	日	雲井 (2.4)	信楽 (気)	横山 (6.0)	新田 (1.9)	玉滝 (5.5)	甲賀	柘植 (5.4)	土山 (気)	枚方 (3.1)	枚方 (気)	生駒山 (気)	田辺	田辺 (6.8)	
8	23														
	24														
	25														
	26														
	27														
	28														
	29														
	30														
	31														
	9	1													
		2													
		3													
		4													
		5													
		6													
		7													
		8													
8	9														
	10														
	11														
	12														
	13	7.3	-	13.0	9.1	12.8	-	5.2	-	1.0	-	-	-	2.2	
	14	24.9	-	30.4	29.1	23.1	-	51.8	-	41.0	-	-	-	21.0	
	15	6.3	-	7.2	8.4	6.1	-	8.1	-	0.0	-	-	-	27.5	
	16	150.4	-	145.6	159.0	198.0	-	244.0	-	86.0	-	-	-	107.7	
	17	0.0	-	0.0	0.0	0.0	-	0.2	-	0.0	-	-	-	0.0	

近畿地方整備局 淀川水系 対象洪水観測所日雨量表

洪水		S47.9.13													
月	日	田辺 (気)	菱田	井手	木津	奈良 (気)	加茂 (6.7)	鷺峰山 (気)	鷺峰山	布目ダム (水)	峰寺 (水)	高山ダム (水)	多羅尾 (3.7)	尾山 (6.5)	
8	23														
	24														
9	25														
	26														
	27														
	28														
	29														
	30														
	31														
	1														
	2														
	3														
	4														
	5														
	6														
	7														
	8														
	9														
	10														
11															
12															
13						1.0	1.2					2.0	5.0	4.0	
14						7.0	6.4					9.0	24.0	33.5	
15						8.0	7.9					7.0	6.0	4.4	
16						99.0	108.3					125.0	135.0	133.0	
17						0.0	0.0					0.0	0.0	0.0	

近畿地方整備局 淀川水系 対象洪水観測所日雨量表

洪水		S47.9.13														
月	日	島ヶ原 (5.6)	五瀬 (3.4)	島ヶ原	上野 (5.3)	上野 (気)	荒木 (7.1)	依那古 (6.5)	阿保 (5.1)	坂下 (6.3)	阿波 (5.2)	井之市 (水)	針 (気)	針ヶ別所 (水)		
8	23															
	24															
	25															
	26															
	27															
	28															
	29															
	30															
	31															
	9	1														
		2														
		3														
		4														
		5														
		6														
		7														
		8														
9																
10																
11																
12																
13	3.9	10.7			4.5			7.6	55.0	27.5						
14	25.7	28.6			19.5			35.3	56.7	75.0						
15	7.8	6.0			11.0			14.3	68.5	13.7						
16	137.3	153.8			161.5			224.5	160.2	200.2						
17	0.0	0.9			0.0			0.0	1.9	0.0						



近畿地方整備局 淀川水系 対象洪水観測所日雨量表

洪水		S47.9.13														
月	日	針ヶ別所 (6.6)	榛原 (6.1)	室生ダム (水)	笠間 (水)	室生 (水)	家野 (水)	名張 (気)	曾爾 (6.8)	曾爾 (水)	青蓮池ダム (水)	名張 (6.4)	国津 (水)	国見山 (気)		
8	23															
	24															
	25															
	26															
	27															
	28															
	29															
	30															
	31															
	9	1														
		2														
		3														
		4														
		5														
		6														
		7														
		8														
9																
10																
11																
12																
13	30.1	4.9		17.0	2.0	5.0			4.4		3.0					
14	10.4	9.6		33.0	32.0	26.0			25.3		28.0					
15	8.0	14.6		11.0	19.0	11.0			17.4		12.0					
16	130.7	134.1		183.0	189.0	166.0			203.0		157.0					
17	0.0	0.8		0.0	1.0	0.0			1.6		0.0					

近畿地方整備局 淀川水系 対象洪水観測所日雨量表

洪水		S47.9.13													
月	日	伊賀見 (水)	曾爾 (気)	伊賀見 (7.2)	太郎生 (水)	太郎生 (5.7)	霧生 (水)	霧生 (5.0)	大宇陀 (気)	大宇陀 (水)	古市場 (水)	内牧 (水)	岩端 (5.9)	高見 (気)	
8	23														
	24														
	25														
	26														
	27														
	28														
	29														
	30														
	31														
	9	1													
		2													
		3													
		4													
		5													
		6													
		7													
		8													
		9													
		10													
		11													
		12													
		13						6.0		17.9		2.0			3.0
		14						53.3		66.7		8.0			19.0
		15						19.5		20.5		14.0			18.0
		16						210.6		236.1		98.0			113.8
		17						0.0		0.0		0.0			0.0

近畿地方整備局 淀川水系 対象洪水観測所日雨量表

洪水		S47.9.13												
月	日	山粕 (7.5)	桃俣 (7.1)	桃俣 (水)	土屋原 (7.3)	菅野 (水)	神末 (水)	白山 (気)	粥見 (気)	黒津	大島居	笠取	高井	室生
8	23													
	24													
	25													
	26													
	27													
	28													
	29													
	30													
	31													
9	1													
	2													
	3													
	4													
	5													
	6													
	7													
	8													
	9													
	10													
	11													
	12													
	13		6.0			6.0				1.0	5.0			
	14		37.0			59.0				12.0	9.0			
	15		22.0			27.0				6.0	6.0			
	16		249.0			142.0				143.0	147.0			
	17		0.0			0.0				0.0	0.0			

近畿地方整備局 淀川水系 対象洪水観測所日雨量表

洪水		S47.9.13												
月	日	神吉	桂	中川	北大河原	湯船	東別院	本梅	殿田	岩山	小田原	朝宮	南新田	
8	23													
	24													
	25													
	26													
	27													
	28													
	29													
	30													
	31													
	9	1												
		2												
		3												
		4												
		5												
		6												
		7												
		8												
		9												
		10												
		11												
		12												
		13	0.0				0.0							
		14	26.0				11.0							
		15	10.0				14.5							
		16	128.0				121.0							
		17	0.0				4.5							

近畿地方整備局 淀川水系 対象洪水観測所日雨量表

洪水		S47.9.13													
月	日	大河原	大峯	高原	愛宕山	魚谷峠	平野	水口	勅旨	小原	笠取山	天理	鷺家口	世木堰堤	
8	23														
	24														
	25														
	26														
	27														
	28														
	29														
	30														
	31														
	9	1													
		2													
		3													
		4													
		5													
		6													
		7													
		8													
		9													
		10													
		11													
		12													
		13		-											
		14		-											
		15		-											
		16		-											
		17		-											

近畿地方整備局 淀川水系 対象洪水観測所日雨量表

洪水		S47.9.13										
月	日	荒神橋	東本梅	宇治田原	南の庄							
8	23											
	24											
	25											
	26											
	27											
	28											
	29											
	30											
	31											
	9	1										
		2										
		3										
		4										
		5										
		6										
		7										
	8											
9												
10												
11												
12												
13		-	-	-	-	-	-	-	-	-		
14		-	-	-	-	-	-	-	-	-		
15		-	-	-	-	-	-	-	-	-		
16		-	-	-	-	-	-	-	-	-		
17		-	-	-	-	-	-	-	-	-		

近畿地方整備局 淀川水系 対象洪水観測所日雨量表

洪水		S57.7.31											
月	日	上弓削	京北 (気)	黒田 (102)	上黒田	広河原 (16)	鎌倉 (13)	花背	榎	園部 (15)	園部 (気)	園部 (府)	殿田 (14)
7	10												
	11												
	12												
	13												
8	14												
	15												
	16												
	17												
	18												
	19												
	20												
	21												
22													
23													
24													
25													
26													
27													
28													
29													
30													
31		26.0	25.0	20.4	26.0	33.5		26.0			23.0		
1		169.0	159.0	168.0	133.0	195.2		184.0			144.0		
2		0.0	0.0	0.0	0.0	0.0		0.0			0.0		
3		0.0	0.0	0.2	1.0	0.5		0.0			0.0		
4		0.0	0.0	0.0	0.0	0.0		0.0			0.0		

近畿地方整備局 淀川水系 対象洪水観測所日雨量表

洪水		S57.7.31												
月	日	新町 (0.5)	新庄 (0.4)	亀岡	亀岡 (0.7)	周山 (府)	周山 (0.3)	雲ヶ畑 (0.8)	上賀茂	京都 (気)	京都	花背 (0.1)	花背峠 (気)	大原
7	10													
	11													
	12													
	13													
8	14													
	15													
	16													
	17													
	18													
	19													
	20													
	21													
	22													
	23													
	24													
	25													
26														
27														
28														
29														
30														
31		37.0	37.5	36.0	36.0	-	24.5	26.0	23.0	33.0	26.0	36.5	36.0	28.0
1		136.0	155.0	72.0	72.0	-	134.5	97.9	71.0	78.0	66.0	132.0	120.0	99.0
2		0.0	0.0	0.0	0.0	-	0.0	0.0	2.0	4.0	2.0	0.0	0.0	1.0
3		0.0	0.3	0.0	0.0	-	0.0	0.0	0.0	0.0	0.0	0.5	1.0	0.0
4		0.0	0.0	0.0	0.0	-	0.0	0.0	0.0	0.0	0.0	0.0	0.0	0.0



近畿地方整備局 淀川水系 対象洪水観測所日雨量表

洪水		S57.7.31												
月	日	比叡山 (0.9)	倉垣 (水)	歌垣 (7.5)	余野	箕面 (気)	西別院 (0.6)	山崎 (3.0)	長岡京 (気)	乙訓	八幡 (7.0)	八幡	巨椋池 (3.5)	松井 (6.9)
7	10													
	11													
	12													
	13													
8	14													
	15													
	16													
	17													
	18													
	19													
	20													
	21													
	22													
	23													
	24													
	25													
26														
27														
28														
29														
30							37.0	74.0	45.0	46.0	-	-	48.5	55.1
31		35.8	-	-	-	-	121.2	94.0	86.0	59.5	-	-	100.6	106.5
1		93.9	-	-	-	-	0.3	34.0	18.0	15.0	-	-	27.3	47.8
2		6.0	-	-	-	-	1.2	3.3	1.0	0.5	-	-	5.2	6.7
3		2.1	-	-	-	-	0.0	0.0	0.0	0.0	-	-	0.0	0.0
4		0.0	-	-	-	-								

近畿地方整備局 淀川水系 対象洪水観測所日雨量表

洪水		S57.7.31												
月	日	宇治	小栗栖	勧修寺	山科 (0.1)	天ヶ瀬 (3.0)	笠取	西笠取 (2.8)	荒木	大津 (気)	瀬田川 (2.7)	宮村 (2.8)	田代	信楽 (県)
7	10													
	11													
	12													
	13													
8	14													
	15													
	16													
	17													
8	18													
	19													
	20													
	21													
	22													
	23													
	24													
	25													
8	26													
	27													
	28													
	29													
8	30													
	31	57.5	46.5	50.0	60.3	57.0	63.0	-	-	69.0	85.0	82.0	129.5	-
	1	113.5	129.0	119.0	118.9	136.0	165.0	-	-	108.0	197.2	149.0	197.5	-
	2	37.5	19.5	17.0	12.4	46.0	41.0	-	-	20.0	45.4	54.0	46.5	-
8	3	7.5	4.5	1.0	1.0	16.0	2.0	-	-	2.0	9.7	22.0	17.5	-
	4	0.0	0.0	0.0	0.0	0.0	0.0	-	-	0.0	0.0	0.0	1.0	-

近畿地方整備局 淀川水系 対象洪水観測所日雨量表

洪水		S57.7.31											
月	日	信楽 (気)	横山 (60)	新田 (19)	玉滝 (55)	甲賀	柘植 (54)	土山 (気)	枚方 (31)	枚方 (気)	生駒山 (気)	田辺	田辺 (68)
7	10												
	11												
	12												
	13												
8	14												
	15												
	16												
	17												
	18												
	19												
	20												
	21												
	22												
	23												
	24												
	25												
26													
27													
28													
29													
30													
31	95.2	103.0	124.0	76.5	75.1	-	60.0	61.0	36.0	68.0	-	44.5	44.0
1	214.3	152.0	207.5	200.0	187.9	-	177.0	151.0	63.0	100.0	-	118.0	94.7
2	50.9	53.0	88.0	72.3	68.8	-	78.0	63.0	35.6	52.0	-	56.5	58.1
3	15.2	18.0	25.0	24.2	21.0	-	26.0	22.0	2.4	4.0	-	5.0	3.4
4	0.0	0.0	1.0	0.0	0.4	-	0.0	0.0	0.0	0.0	-	0.0	0.0

近畿地方整備局 淀川水系 対象洪水観測所日雨量表

洪水		S57.7.31												
月	日	田辺 (気)	菱田	井手	木津	奈良 (気)	加茂 (6.7)	鷺峰山 (気)	鷺峰山	布目ダム (水)	峰寺 (水)	高山ダム (水)	多羅尾 (3.7)	尾山 (6.5)
7	10													
	11													
	12													
	13													
8	14													
	15													
	16													
	17													
	18													
	19													
	20													
21														
22														
23														
24														
25														
26														
27														
28														
29														
30														
31	42.0			37.0	45.0	47.0	38.2	58.0				64.0	150.6	78.5
1	128.0			119.5	125.0	134.0	137.8	167.0				134.0	200.2	180.5
2	63.0			72.5	0.0	136.0	102.1	65.0				110.0	95.5	110.2
3	6.0			14.0	0.0	25.0	31.7	27.0				32.0	27.5	47.5
4	0.0			0.0	0.0	0.0	0.0	0.0				0.0	0.0	0.0

近畿地方整備局 淀川水系 対象洪水観測所日雨量表

洪水		S57.7.31												
月	日	島ヶ原 (5.6)	五瀬 (3.4)	島ヶ原	上野 (5.3)	上野 (気)	荒木 (7.1)	依那古 (6.5)	阿保 (5.1)	坂下 (6.3)	阿波 (5.2)	井之市 (水)	針 (気)	針ヶ別所 (水)
7	10													
	11													
	12													
	13													
8	14													
	15													
	16													
	17													
	18													
	19													
	20													
	21													
	22													
	23													
	24													
	25													
26														
27														
28														
29														
30														
31		90.5	152.0		89.5	77.0			103.1	120.0	120.0		68.0	
1		138.5	178.5		116.5	161.0			230.0	248.0	252.5		194.0	
2		102.5	90.0		100.0	88.0			106.2	91.0	96.0		128.0	
3		41.5	27.0		28.0	36.0			27.0	33.5	33.5		22.0	
4		0.0	0.0		0.0	0.0			0.0	0.0	0.0		0.0	

近畿地方整備局 淀川水系 対象洪水観測所日雨量表

洪水		S57.7.31										
月	日	榛原 (6.1)	室生ダム (水)	室生 (水)	家野 (水)	名張 (気)	曾爾 (6.8)	曾爾 (水)	青蓮池ダム (水)	名張 (6.4)	国津 (水)	国見山 (気)
7	10											
	11											
	12											
	13											
8	14											
	15											
	16											
	17											
	18											
	19											
	20											
21												
22												
23												
24												
25												
26												
27												
28												
29												
30												
31		90.5	81.0	112.0	78.0	94.0	110.5	107.0	75.0	58.5	96.0	-
1		187.0	217.0	246.0	189.0	217.0	253.0	266.0	268.0	223.0	311.0	-
2		141.5	142.0	102.0	113.0	118.0	96.5	90.0	95.0	122.0	95.0	-
3		10.0	11.0	13.0	25.0	29.0	8.5	8.0	3.0	29.5	10.0	-
4		0.0	0.0	1.0	0.0	0.0	0.0	0.0	0.0	0.0	0.0	-

近畿地方整備局 淀川水系 対象洪水観測所日雨量表

洪水		S57.7.31												
月	日	伊賀見 (水)	曾爾 (気)	伊賀見 (7.2)	太郎生 (水)	太郎生 (5.7)	霧生 (水)	霧生 (5.0)	大宇陀 (気)	大宇陀 (水)	古市場 (水)	内牧 (水)	岩端 (5.9)	高見 (気)
7	10													
	11													
	12													
	13													
8	14													
	15													
	16													
	17													
	18													
	19													
	20													
	21													
	22													
	23													
	24													
	25													
26														
27														
28														
29														
30														
31		80.0				136.5		135.5	81.0	80.0	110.0	119.0	132.0	
1		287.0				338.0		366.0	180.0	150.0	185.0	219.0	245.5	
2		94.0				81.5		96.0	138.0	139.0	117.0	113.0	102.0	
3		7.0				5.5		5.0	16.0	20.0	17.0	13.0	21.5	
4		0.0				0.0		0.0	0.0	0.0	0.0	0.0	0.0	

近畿地方整備局 淀川水系 対象洪水観測所日雨量表

洪水		S57.7.31												
月	日	山粕 (7.5)	桃俣 (7.1)	桃俣 (水)	土屋原 (7.3)	菅野 (水)	神末 (水)	白山 (気)	粥見 (気)	黒津	大島居	笠取	高井	室生
7	10	-	-	-	-	-	-	-	-	-	-	-	-	-
	11	-	-	-	-	-	-	-	-	-	-	-	-	-
	12	-	-	-	-	-	-	-	-	-	-	-	-	-
	13	-	-	-	-	-	-	-	-	-	-	-	-	-
8	14	-	-	-	-	-	-	-	-	-	-	-	-	-
	15	-	-	-	-	-	-	-	-	-	-	-	-	-
	16	-	-	-	-	-	-	-	-	-	-	-	-	-
	17	-	-	-	-	-	-	-	-	-	-	-	-	-
	18	-	-	-	-	-	-	-	-	-	-	-	-	-
	19	-	-	-	-	-	-	-	-	-	-	-	-	-
	20	-	-	-	-	-	-	-	-	-	-	-	-	-
	21	-	-	-	-	-	-	-	-	-	-	-	-	-
22	-	-	-	-	-	-	-	-	-	-	-	-	-	
23	-	-	-	-	-	-	-	-	-	-	-	-	-	-
24	-	-	-	-	-	-	-	-	-	-	-	-	-	-
25	-	-	-	-	-	-	-	-	-	-	-	-	-	-
26	-	-	-	-	-	-	-	-	-	-	-	-	-	-
27	-	-	-	-	-	-	-	-	-	-	-	-	-	-
28	-	-	-	-	-	-	-	-	-	-	-	-	-	-
29	-	-	-	-	-	-	-	-	-	-	-	-	-	-
30	-	-	-	-	-	-	-	-	-	-	-	-	-	-
31	-	-	-	-	-	-	-	-	-	-	-	-	-	-
8	1	182.0	165.0	179.5	98.0	62.0	111.0	75.0	90.0	110.5	-	-	-	-
	2	317.0	308.0	328.0	332.0	302.0	362.0	152.0	241.0	244.5	-	-	-	-
	3	93.0	85.0	74.0	69.0	76.0	80.0	41.0	37.0	120.5	-	-	-	-
	4	15.0	14.0	18.0	10.0	7.0	12.0	4.0	7.0	12.0	-	-	-	-
		0.0	0.0	0.0	0.0	0.0	0.0	0.0	0.0	0.0	-	-	-	-



近畿地方整備局 淀川水系 対象洪水観測所日雨量表

洪水		S57.7.31												
月	日	三栖	神吉	桂	中川	北大河原	湯船	東別院	本梅	殿田	岩山	小田原	朝宮	南新田
7	10													
	11													
	12													
	13													
8	14													
	15													
	16													
	17													
	18													
	19													
	20													
	21													
	22													
	23													
	24													
	25													
26														
27														
28														
29														
30														
31					38.0	57.0	76.5	35.0	36.0					
1					104.0	134.0	175.0	115.0	125.5					
2					0.0	100.0	86.0	0.0	0.0					
3					0.0	31.5	14.5	2.5	0.0					
4					0.0	0.0	0.0	0.0	0.0					

近畿地方整備局 淀川水系 対象洪水観測所日雨量表

洪水		S57.7.31												
月	日	大河原	大峯	高原	愛宕山	魚谷峠	平野	水口	勅旨	小原	笠取山	天理	鷺家口	世木堰堤
7	10													
	11													
	12													
	13													
	14													
	15													
	16													
	17													
	18													
	19													
	20													
21														
22														
23														
24														
25														
26														
27														
28														
29														
30														
31														
8	1													
	2													
	3													
	4													

近畿地方整備局 淀川水系 対象洪水観測所日雨量表

洪水		S57.7.31									
月	日	荒神橋	東本梅	宇治田原	南の庄						
7	10										
	11										
	12										
	13										
	14										
	15										
	16										
	17										
	18										
	19										
20											
21											
22											
23											
24											
25											
26											
27											
28											
29											
30											
31		-	-	-	-	-	-	-	-	-	
8	1	-	-	-	-	-	-	-	-	-	
	2	-	-	-	-	-	-	-	-	-	
	3	-	-	-	-	-	-	-	-	-	
	4	-	-	-	-	-	-	-	-	-	

近畿地方整備局 淀川水系 対象洪水観測所時間雨量表(点検後)

近畿地方整備局 淀川水系 対象洪水観測所時間雨量表

洪水	S28. 8. 14	高屋川橋	上弓削	京北 (気)	黒田 (1.0.2)	上黒田	広河原 (1.6)	鎌倉 (1.3)	花背	榎	園部 (1.5)	園部 (気)	園部 (府)	殿田 (1.4)	新町 (0.5)	新庄 (0.4)	亀岡	亀岡 (0.7)	岡山 (府)	岡山 (0.3)	雲ヶ畑 (0.8)	上賀茂
日	9-10	-	-	-	0.0	-	-	-	-	-	-	-	-	-	-	3.8	-	0.0	-	-	0.0	-
	11	-	-	-	0.0	-	-	-	-	-	-	-	-	-	-	3.9	-	0.0	-	-	0.0	-
	12	-	-	-	0.0	-	-	-	-	-	-	-	-	-	-	3.9	-	0.0	-	-	0.0	-
	13	-	-	-	0.0	-	-	-	-	-	-	-	-	-	-	3.9	-	0.0	-	-	0.0	-
	14	-	-	-	0.0	-	-	-	-	-	-	-	-	-	-	3.9	-	0.0	-	-	0.0	-
	15	-	-	-	0.0	-	-	-	-	-	-	-	-	-	-	3.9	-	0.0	-	-	0.1	-
	16	-	-	-	0.8	-	-	-	-	-	-	-	-	-	-	3.9	-	0.0	-	-	0.1	-
	17	-	-	-	1.5	-	-	-	-	-	-	-	-	-	-	3.9	-	0.2	-	-	0.1	-
	18	-	-	-	0.2	-	-	-	-	-	-	-	-	-	-	3.9	-	0.6	-	-	0.1	-
	19	-	-	-	0.5	-	-	-	-	-	-	-	-	-	-	1.3	-	1.0	-	-	0.1	-
14	20	-	-	-	0.1	-	-	-	-	-	-	-	-	-	-	1.3	-	0.4	-	-	0.1	-
日	21	-	-	-	0.1	-	-	-	-	-	-	-	-	-	-	1.4	-	0.1	-	-	0.1	-
	22	-	-	-	0.1	-	-	-	-	-	-	-	-	-	-	1.4	-	1.1	-	-	0.1	-
	23	-	-	-	0.1	-	-	-	-	-	-	-	-	-	-	1.4	-	4.6	-	-	0.1	-
	0	-	-	-	3.3	-	-	-	-	-	-	-	-	-	-	1.4	-	15.4	-	-	0.1	-
	1	-	-	-	0.1	-	-	-	-	-	-	-	-	-	-	1.4	-	1.4	-	-	1.5	-
	2	-	-	-	0.0	-	-	-	-	-	-	-	-	-	-	3.3	-	1.1	-	-	1.1	-
	3	-	-	-	0.1	-	-	-	-	-	-	-	-	-	-	3.3	-	3.4	-	-	1.5	-
	4	-	-	-	1.5	-	-	-	-	-	-	-	-	-	-	3.4	-	2.5	-	-	1.6	-
	5	-	-	-	3.8	-	-	-	-	-	-	-	-	-	-	3.0	-	1.0	-	-	1.6	-
	6	-	-	-	2.1	-	-	-	-	-	-	-	-	-	-	3.0	-	0.5	-	-	1.6	-
	7	-	-	-	2.7	-	-	-	-	-	-	-	-	-	-	4.3	-	1.0	-	-	6.5	-
	8	-	-	-	0.8	-	-	-	-	-	-	-	-	-	-	4.3	-	6.0	-	-	14.0	-
	9	-	-	-	12.5	-	-	-	-	-	-	-	-	-	-	4.4	-	10.0	-	-	14.0	-
日合計		-	-	-	30.3	-	-	-	-	-	-	-	-	-	-	73.6	-	50.0	-	-	40.8	-
9-10		-	-	-	1.9	-	-	-	-	-	-	-	-	-	-	8.3	-	11.3	-	-	9.0	-
11		-	-	-	4.1	-	-	-	-	-	-	-	-	-	-	8.3	-	6.6	-	-	15.0	-
12		-	-	-	9.5	-	-	-	-	-	-	-	-	-	-	8.4	-	6.4	-	-	6.0	-
13		-	-	-	4.5	-	-	-	-	-	-	-	-	-	-	3.3	-	0.1	-	-	0.2	-
14		-	-	-	0.1	-	-	-	-	-	-	-	-	-	-	3.3	-	0.0	-	-	0.0	-
15		-	-	-	3.1	-	-	-	-	-	-	-	-	-	-	3.4	-	0.0	-	-	0.0	-
16		-	-	-	0.8	-	-	-	-	-	-	-	-	-	-	0.0	-	0.0	-	-	0.0	-
17		-	-	-	0.0	-	-	-	-	-	-	-	-	-	-	0.0	-	0.0	-	-	0.0	-
18		-	-	-	0.3	-	-	-	-	-	-	-	-	-	-	0.0	-	0.0	-	-	0.0	-
19		-	-	-	0.1	-	-	-	-	-	-	-	-	-	-	0.0	-	0.0	-	-	0.0	-
20		-	-	-	0.2	-	-	-	-	-	-	-	-	-	-	0.0	-	0.0	-	-	0.0	-
21		-	-	-	0.0	-	-	-	-	-	-	-	-	-	-	0.0	-	0.0	-	-	0.0	-
22		-	-	-	0.0	-	-	-	-	-	-	-	-	-	-	0.0	-	0.0	-	-	0.0	-
23		-	-	-	0.0	-	-	-	-	-	-	-	-	-	-	0.0	-	0.0	-	-	0.0	-
0		-	-	-	0.0	-	-	-	-	-	-	-	-	-	-	0.0	-	0.0	-	-	0.0	-
1		-	-	-	0.0	-	-	-	-	-	-	-	-	-	-	0.0	-	0.0	-	-	0.0	-
2		-	-	-	0.0	-	-	-	-	-	-	-	-	-	-	0.0	-	0.0	-	-	0.0	-
3		-	-	-	0.0	-	-	-	-	-	-	-	-	-	-	0.0	-	0.0	-	-	0.0	-
4		-	-	-	0.0	-	-	-	-	-	-	-	-	-	-	0.0	-	0.0	-	-	0.0	-
5		-	-	-	0.0	-	-	-	-	-	-	-	-	-	-	0.0	-	0.0	-	-	0.0	-
6		-	-	-	0.0	-	-	-	-	-	-	-	-	-	-	0.0	-	0.0	-	-	0.0	-
7		-	-	-	0.0	-	-	-	-	-	-	-	-	-	-	0.0	-	0.0	-	-	0.0	-
8		-	-	-	0.0	-	-	-	-	-	-	-	-	-	-	0.0	-	0.0	-	-	0.0	-
9		-	-	-	0.0	-	-	-	-	-	-	-	-	-	-	0.0	-	0.0	-	-	0.0	-
日合計		-	-	-	21.6	-	-	-	-	-	-	-	-	-	-	35.0	-	24.4	-	-	30.2	-
*総雨量		-	-	-	54.9	-	-	-	-	-	-	-	-	-	-	108.6	-	74.4	-	-	71.0	-

\*総雨量は一連降雨の合計

近畿地方整備局 淀川水系 対象洪水観測所時間雨量表

洪水	S28. 8. 14	京都 (気)	京都	花背 (0.1)	花背峠 (気)	大原	比叡山 (0.9)	倉垣 (水)	歌垣 (7.5)	奈野	箕面 (気)	西別院 (0.6)	山崎 (3.0)	長岡京 (気)	乙訓	八幡 (7.0)	八幡池 (3.5)	松井 (6.9)	宇治	小栗栖	勸修寺
日	9-10	0.0	-	-	-	-	0.0	-	-	-	-	-	-	-	-	-	-	-	-	-	-
	11	0.0	-	-	-	-	0.0	-	-	-	-	-	-	-	-	-	-	-	-	-	-
	12	0.0	-	-	-	-	0.0	-	-	-	-	-	-	-	-	-	-	-	-	-	-
	13	0.0	-	-	-	-	0.0	-	-	-	-	-	-	-	-	-	-	-	-	-	-
	14	0.0	-	-	-	-	0.0	-	-	-	-	-	-	-	-	-	-	-	-	-	-
	15	0.0	-	-	-	-	0.0	-	-	-	-	-	-	-	-	-	-	-	-	-	-
	16	0.0	-	-	-	-	0.0	-	-	-	-	-	-	-	-	-	-	-	-	-	-
	17	0.4	-	-	-	-	0.5	-	-	-	-	-	-	-	-	-	-	-	-	-	-
	18	0.6	-	-	-	-	3.2	-	-	-	-	-	-	-	-	-	-	-	-	-	-
	19	1.4	-	-	-	-	2.4	-	-	-	-	-	-	-	-	-	-	-	-	-	-
14	20	1.1	-	-	-	-	0.5	-	-	-	-	-	-	-	-	-	-	-	-	-	-
	21	0.0	-	-	-	-	0.1	-	-	-	-	-	-	-	-	-	-	-	-	-	-
日	22	0.8	-	-	-	-	2.7	-	-	-	-	-	-	-	-	-	-	-	-	-	-
	23	1.4	-	-	-	-	0.2	-	-	-	-	-	-	-	-	-	-	-	-	-	-
	0	7.4	-	-	-	-	8.7	-	-	-	-	-	-	-	-	-	-	-	-	-	-
	1	0.7	-	-	-	-	2.7	-	-	-	-	-	-	-	-	-	-	-	-	-	-
	2	0.1	-	-	-	-	0.1	-	-	-	-	-	-	-	-	-	-	-	-	-	-
	3	1.1	-	-	-	-	4.3	-	-	-	-	-	-	-	-	-	-	-	-	-	-
	4	0.2	-	-	-	-	0.0	-	-	-	-	-	-	-	-	-	-	-	-	-	-
	5	0.4	-	-	-	-	6.8	-	-	-	-	-	-	-	-	-	-	-	-	-	-
	6	2.0	-	-	-	-	0.5	-	-	-	-	-	-	-	-	-	-	-	-	-	-
	7	0.0	-	-	-	-	0.0	-	-	-	-	-	-	-	-	-	-	-	-	-	-
	8	12.4	-	-	-	-	2.3	-	-	-	-	-	-	-	-	-	-	-	-	-	-
	9	17.1	-	-	-	-	12.4	-	-	-	-	-	-	-	-	-	-	-	-	-	-
	日合計	49.3	-	-	-	-	47.4	-	-	-	-	-	-	-	-	-	-	-	-	-	-
	9-10	4.0	-	-	-	-	16.3	-	-	-	-	-	-	-	-	-	-	-	-	-	-
	11	10.7	-	-	-	-	25.5	-	-	-	-	-	-	-	-	-	-	-	-	-	-
	12	1.2	-	-	-	-	5.2	-	-	-	-	-	-	-	-	-	-	-	-	-	-
	13	0.1	-	-	-	-	1.6	-	-	-	-	-	-	-	-	-	-	-	-	-	-
	14	0.0	-	-	-	-	0.0	-	-	-	-	-	-	-	-	-	-	-	-	-	-
	15	0.0	-	-	-	-	0.0	-	-	-	-	-	-	-	-	-	-	-	-	-	-
	16	0.0	-	-	-	-	0.0	-	-	-	-	-	-	-	-	-	-	-	-	-	-
	17	0.0	-	-	-	-	0.0	-	-	-	-	-	-	-	-	-	-	-	-	-	-
	18	0.0	-	-	-	-	0.0	-	-	-	-	-	-	-	-	-	-	-	-	-	-
	19	0.0	-	-	-	-	0.0	-	-	-	-	-	-	-	-	-	-	-	-	-	-
	20	0.0	-	-	-	-	0.0	-	-	-	-	-	-	-	-	-	-	-	-	-	-
15	21	0.0	-	-	-	-	0.0	-	-	-	-	-	-	-	-	-	-	-	-	-	-
	22	0.0	-	-	-	-	0.0	-	-	-	-	-	-	-	-	-	-	-	-	-	-
日	23	0.0	-	-	-	-	0.0	-	-	-	-	-	-	-	-	-	-	-	-	-	-
	0	0.0	-	-	-	-	0.0	-	-	-	-	-	-	-	-	-	-	-	-	-	-
	1	0.0	-	-	-	-	0.0	-	-	-	-	-	-	-	-	-	-	-	-	-	-
	2	0.0	-	-	-	-	0.0	-	-	-	-	-	-	-	-	-	-	-	-	-	-
	3	0.0	-	-	-	-	0.0	-	-	-	-	-	-	-	-	-	-	-	-	-	-
	4	0.0	-	-	-	-	0.0	-	-	-	-	-	-	-	-	-	-	-	-	-	-
	5	0.0	-	-	-	-	0.0	-	-	-	-	-	-	-	-	-	-	-	-	-	-
	6	0.0	-	-	-	-	0.0	-	-	-	-	-	-	-	-	-	-	-	-	-	-
	7	0.0	-	-	-	-	0.0	-	-	-	-	-	-	-	-	-	-	-	-	-	-
	8	0.0	-	-	-	-	0.0	-	-	-	-	-	-	-	-	-	-	-	-	-	-
	9	0.0	-	-	-	-	0.0	-	-	-	-	-	-	-	-	-	-	-	-	-	-
	日合計	16.0	-	-	-	-	48.6	-	-	-	-	-	-	-	-	-	-	-	-	-	-
	*総雨量	65.3	-	-	-	-	96.0	-	-	-	-	-	-	-	-	-	-	-	-	-	-

\*総雨量は一連降雨の合計

近畿地方整備局 淀川水系 対象洪水観測所時間雨量表

洪水	S28.8.14	山科 (0.1)	天ヶ瀬 (3.0)	笠取	西笠取 (2.8)	荒木	大津 (気)	瀬田川 (2.7)	宮村 (2.8)	田代	信楽 (県)	雲井 (2.4)	信楽 (気)	榎山 (6.0)	新田 (1.9)	玉滝 (5.5)	甲賀	柘植 (5.4)	土山 (気)	枚方 (3.1)	枚方 (気)	生駒山 (気)
日	9-10	-	-	-	-	-	-	0.0	-	-	-	3.1	-	-	-	0.0	-	-	-	0.0	-	-
	11	-	-	-	-	-	-	0.0	-	-	-	3.1	-	-	-	0.0	-	-	-	0.0	-	-
	12	-	-	-	-	-	-	0.0	-	-	-	3.1	-	-	-	0.0	-	-	-	0.0	-	-
	13	-	-	-	-	-	-	0.0	-	-	-	3.1	-	-	-	0.0	-	-	-	0.0	-	-
	14	-	-	-	-	-	-	0.0	-	-	-	3.1	-	-	-	0.0	-	-	-	0.0	-	-
	15	-	-	-	-	-	-	0.0	-	-	-	3.1	-	-	-	0.0	-	-	-	0.0	-	-
	16	-	-	-	-	-	-	0.0	-	-	-	3.1	-	-	-	0.0	-	-	-	0.0	-	-
	17	-	-	-	-	-	-	0.0	-	-	-	3.1	-	-	-	0.0	-	-	-	0.0	-	-
	18	-	-	-	-	-	-	0.6	-	-	-	3.1	-	-	-	0.0	-	-	-	0.0	-	-
	19	-	-	-	-	-	-	1.1	-	-	-	3.1	-	-	-	0.0	-	-	-	0.1	-	-
14	20	-	-	-	-	-	-	2.8	-	-	-	3.1	-	-	-	0.0	-	-	-	1.6	-	-
	21	-	-	-	-	-	-	5.4	-	-	-	3.1	-	-	-	4.8	-	-	-	10.4	-	-
日	22	-	-	-	-	-	-	5.4	-	-	-	3.2	-	-	-	0.9	-	-	-	18.2	-	-
	23	-	-	-	-	-	-	6.2	-	-	-	3.2	-	-	-	0.1	-	-	-	0.6	-	-
	0	-	-	-	-	-	-	58.5	-	-	-	3.2	-	-	-	2.2	-	-	-	12.0	-	-
	1	-	-	-	-	-	-	10.0	-	-	-	3.2	-	-	-	21.4	-	-	-	22.0	-	-
	2	-	-	-	-	-	-	1.4	-	-	-	30.0	-	-	-	46.2	-	-	-	15.4	-	-
	3	-	-	-	-	-	-	4.6	-	-	-	30.0	-	-	-	59.9	-	-	-	19.0	-	-
	4	-	-	-	-	-	-	1.4	-	-	-	15.4	-	-	-	67.0	-	-	-	4.4	-	-
	5	-	-	-	-	-	-	22.1	-	-	-	15.4	-	-	-	41.8	-	-	-	1.2	-	-
	6	-	-	-	-	-	-	5.5	-	-	-	15.4	-	-	-	2.7	-	-	-	0.1	-	-
	7	-	-	-	-	-	-	0.2	-	-	-	4.1	-	-	-	6.8	-	-	-	1.2	-	-
	8	-	-	-	-	-	-	5.8	-	-	-	4.1	-	-	-	3.7	-	-	-	0.4	-	-
	9	-	-	-	-	-	-	9.0	-	-	-	4.1	-	-	-	8.9	-	-	-	2.2	-	-
日合計		-	-	-	-	-	-	140.0	-	-	-	168.4	-	-	-	266.9	-	-	-	108.9	-	-
15	9-10	-	-	-	-	-	-	12.3	-	-	-	0.2	-	-	-	0.0	-	-	-	0.0	-	-
	11	-	-	-	-	-	-	1.6	-	-	-	0.3	-	-	-	0.0	-	-	-	0.0	-	-
	12	-	-	-	-	-	-	0.3	-	-	-	0.3	-	-	-	0.0	-	-	-	0.0	-	-
	13	-	-	-	-	-	-	0.0	-	-	-	0.0	-	-	-	0.0	-	-	-	0.0	-	-
	14	-	-	-	-	-	-	0.0	-	-	-	0.0	-	-	-	0.0	-	-	-	0.0	-	-
	15	-	-	-	-	-	-	0.0	-	-	-	0.0	-	-	-	0.0	-	-	-	0.0	-	-
	16	-	-	-	-	-	-	0.0	-	-	-	0.0	-	-	-	0.0	-	-	-	0.0	-	-
	17	-	-	-	-	-	-	0.0	-	-	-	0.0	-	-	-	0.0	-	-	-	0.0	-	-
	18	-	-	-	-	-	-	0.0	-	-	-	0.0	-	-	-	0.0	-	-	-	0.0	-	-
	19	-	-	-	-	-	-	0.0	-	-	-	0.0	-	-	-	0.0	-	-	-	0.0	-	-
	20	-	-	-	-	-	-	0.0	-	-	-	0.0	-	-	-	0.0	-	-	-	0.0	-	-
15	21	-	-	-	-	-	-	0.0	-	-	-	0.0	-	-	-	0.0	-	-	-	0.0	-	-
日	22	-	-	-	-	-	-	0.0	-	-	-	0.0	-	-	-	0.0	-	-	-	0.0	-	-
	23	-	-	-	-	-	-	0.0	-	-	-	0.0	-	-	-	0.0	-	-	-	0.0	-	-
	0	-	-	-	-	-	-	0.0	-	-	-	0.0	-	-	-	0.0	-	-	-	0.0	-	-
	1	-	-	-	-	-	-	0.0	-	-	-	0.0	-	-	-	0.0	-	-	-	0.0	-	-
	2	-	-	-	-	-	-	0.0	-	-	-	0.0	-	-	-	0.0	-	-	-	0.0	-	-
	3	-	-	-	-	-	-	0.0	-	-	-	0.0	-	-	-	0.0	-	-	-	0.0	-	-
	4	-	-	-	-	-	-	0.0	-	-	-	0.0	-	-	-	0.0	-	-	-	0.0	-	-
	5	-	-	-	-	-	-	0.0	-	-	-	0.0	-	-	-	0.0	-	-	-	0.0	-	-
	6	-	-	-	-	-	-	0.0	-	-	-	0.0	-	-	-	0.0	-	-	-	0.0	-	-
	7	-	-	-	-	-	-	0.0	-	-	-	0.0	-	-	-	0.0	-	-	-	0.0	-	-
	8	-	-	-	-	-	-	0.0	-	-	-	0.0	-	-	-	0.0	-	-	-	0.0	-	-
	9	-	-	-	-	-	-	0.0	-	-	-	0.0	-	-	-	0.0	-	-	-	0.0	-	-
日合計		-	-	-	-	-	-	14.2	-	-	-	169.2	-	-	-	266.9	-	-	-	108.9	-	-
*総雨量		-	-	-	-	-	-	154.2	-	-	-	169.2	-	-	-	266.9	-	-	-	108.9	-	-

\*総雨量は一連降雨の合計

近畿地方整備局 淀川水系 対象洪水観測所時間雨量表

洪水 日	時	S28. 8. 14																					
		田辺 (6.8)	田辺 (気)	菱田	井手	木津	奈良 (気)	加茂 (6.7)	鸛峰山 (気)	鸛峰山	布目ダム (水)	峰寺 (水)	高山ダム (水)	多羅尾 (3.7)	尾山 (6.5)	島ヶ原 (5.6)	五瀬 (3.4)	島ヶ原	上野 (5.3)	上野 (気)	荒木 (7.1)		
14 日	9-10	-	-	-	-	-	-	-	-	-	-	-	-	-	-	-	-	-	-	-	-	-	
	11	-	-	-	-	-	0.0	-	-	-	-	-	-	-	-	-	-	-	-	-	-	-	
	12	-	-	-	-	-	0.0	-	-	-	-	-	-	-	-	-	-	-	-	-	-	-	
	13	-	-	-	-	-	0.2	-	-	-	-	-	-	-	-	-	-	-	-	-	-	-	
	14	-	-	-	-	-	0.0	-	-	-	-	-	-	-	-	-	-	-	-	-	-	-	
	15	-	-	-	-	-	0.0	-	-	-	-	-	-	-	-	-	-	-	-	-	-	-	
	16	-	-	-	-	-	0.0	-	-	-	-	-	-	-	-	-	-	-	-	-	-	-	
	17	-	-	-	-	-	0.0	-	-	-	-	-	-	-	-	-	-	-	-	-	-	-	-
	18	-	-	-	-	-	0.1	-	-	-	-	-	-	-	-	-	-	-	-	-	-	-	-
19	-	-	-	-	-	0.3	-	-	-	-	-	-	-	-	-	-	-	-	-	-	-	-	
20	-	-	-	-	-	3.1	-	-	-	-	-	-	-	-	-	-	-	-	-	-	-	-	
21	-	-	-	-	-	9.9	-	-	-	-	-	-	-	-	-	-	-	-	-	-	-	-	
22	-	-	-	-	-	0.1	-	-	-	-	-	-	-	-	-	-	-	-	-	-	-	-	
23	-	-	-	-	-	0.1	-	-	-	-	-	-	-	-	-	-	-	-	-	-	-	-	
0	-	-	-	-	-	0.7	-	-	-	-	-	-	-	-	-	-	-	-	-	-	-	-	
1	-	-	-	-	-	1.6	-	-	-	-	-	-	-	-	-	-	-	-	-	-	-	-	
2	-	-	-	-	-	3.5	-	-	-	-	-	-	-	-	-	-	-	-	-	-	-	-	
3	-	-	-	-	-	47.4	-	-	-	-	-	-	-	-	-	-	-	-	-	-	-	-	
4	-	-	-	-	-	37.5	-	-	-	-	-	-	-	-	-	-	-	-	-	-	-	-	
5	-	-	-	-	-	10.5	-	-	-	-	-	-	-	-	-	-	-	-	-	-	-	-	
6	-	-	-	-	-	21.5	-	-	-	-	-	-	-	-	-	-	-	-	-	-	-	-	
7	-	-	-	-	-	0.3	-	-	-	-	-	-	-	-	-	-	-	-	-	-	-	-	
8	-	-	-	-	-	0.0	-	-	-	-	-	-	-	-	-	-	-	-	-	-	-	-	
9	-	-	-	-	-	1.5	-	-	-	-	-	-	-	-	-	-	-	-	-	-	-	-	
日合計						138.3																	
15 日	9-10	-	-	-	-	-	1.0	-	-	-	-	-	-	-	-	-	-	-	-	-	-	-	
	11	-	-	-	-	-	0.0	-	-	-	-	-	-	-	-	-	-	-	-	-	-	-	
	12	-	-	-	-	-	0.0	-	-	-	-	-	-	-	-	-	-	-	-	-	-	-	
	13	-	-	-	-	-	0.0	-	-	-	-	-	-	-	-	-	-	-	-	-	-	-	
	14	-	-	-	-	-	0.0	-	-	-	-	-	-	-	-	-	-	-	-	-	-	-	
	15	-	-	-	-	-	0.0	-	-	-	-	-	-	-	-	-	-	-	-	-	-	-	
	16	-	-	-	-	-	0.0	-	-	-	-	-	-	-	-	-	-	-	-	-	-	-	
	17	-	-	-	-	-	0.0	-	-	-	-	-	-	-	-	-	-	-	-	-	-	-	
	18	-	-	-	-	-	0.0	-	-	-	-	-	-	-	-	-	-	-	-	-	-	-	
19	-	-	-	-	-	0.1	-	-	-	-	-	-	-	-	-	-	-	-	-	-	-		
20	-	-	-	-	-	0.0	-	-	-	-	-	-	-	-	-	-	-	-	-	-	-		
21	-	-	-	-	-	3.1	-	-	-	-	-	-	-	-	-	-	-	-	-	-	-		
22	-	-	-	-	-	0.0	-	-	-	-	-	-	-	-	-	-	-	-	-	-	-		
23	-	-	-	-	-	0.0	-	-	-	-	-	-	-	-	-	-	-	-	-	-	-		
0	-	-	-	-	-	0.0	-	-	-	-	-	-	-	-	-	-	-	-	-	-	-		
1	-	-	-	-	-	0.0	-	-	-	-	-	-	-	-	-	-	-	-	-	-	-	-	
2	-	-	-	-	-	0.0	-	-	-	-	-	-	-	-	-	-	-	-	-	-	-	-	
3	-	-	-	-	-	0.0	-	-	-	-	-	-	-	-	-	-	-	-	-	-	-	-	
4	-	-	-	-	-	0.0	-	-	-	-	-	-	-	-	-	-	-	-	-	-	-	-	
5	-	-	-	-	-	0.0	-	-	-	-	-	-	-	-	-	-	-	-	-	-	-	-	
6	-	-	-	-	-	0.0	-	-	-	-	-	-	-	-	-	-	-	-	-	-	-	-	
7	-	-	-	-	-	0.0	-	-	-	-	-	-	-	-	-	-	-	-	-	-	-	-	
8	-	-	-	-	-	0.0	-	-	-	-	-	-	-	-	-	-	-	-	-	-	-	-	
9	-	-	-	-	-	0.0	-	-	-	-	-	-	-	-	-	-	-	-	-	-	-	-	
日合計						4.2																	
*総雨量						142.5																	
						279.7																	

\*総雨量は一連降雨の合計



近畿地方整備局 淀川水系 対象洪水観測所時間雨量表

洪水	S28. 8. 14	依弼古 (6.5)	阿保 (5.1)	坂下 (6.3)	阿波 (5.2)	井之市 (水)	針 (気)	針ヶ別所 (水)	針ヶ別所 (6.6)	榛原 (6.1)	壱生ダム (水)	空閑 (水)	壱生 (水)	家野 (水)	名張 (気)	曹爾 (6.8)	曹爾 (水)	青蓮池ダム (水)	名張 (6.4)	国津 (水)	国助山 (気)	伊賀見 (水)
日	9-10	-	0.1	-	-	-	-	-	-	0.0	-	-	0.0	-	-	-	-	-	0.0	-	-	-
	11	-	0.0	-	-	-	-	-	-	0.0	-	-	0.0	-	-	-	-	-	0.0	-	-	-
	12	-	0.0	-	-	-	-	-	-	0.0	-	-	0.0	-	-	-	-	-	0.0	-	-	-
	13	-	0.9	-	-	-	-	-	-	0.0	-	-	0.0	-	-	-	-	-	0.0	-	-	-
	14	-	0.5	-	-	-	-	-	-	0.0	-	-	0.0	-	-	-	-	-	0.0	-	-	-
	15	-	0.0	-	-	-	-	-	-	0.0	-	-	0.0	-	-	-	-	-	0.0	-	-	-
	16	-	0.0	-	-	-	-	-	-	0.0	-	-	0.1	-	-	-	-	-	0.0	-	-	-
	17	-	0.0	-	-	-	-	-	-	0.0	-	-	0.0	-	-	-	-	-	0.0	-	-	-
	18	-	0.0	-	-	-	-	-	-	0.0	-	-	0.0	-	-	-	-	-	0.0	-	-	-
	19	-	0.0	-	-	-	-	-	-	0.0	-	-	0.0	-	-	-	-	-	0.0	-	-	-
	20	-	0.0	-	-	-	-	-	-	0.0	-	-	0.0	-	-	-	-	-	0.0	-	-	-
	21	-	1.6	-	-	-	-	-	-	0.0	-	-	0.1	-	-	-	-	-	0.5	-	-	-
	22	-	0.8	-	-	-	-	-	-	1.6	-	-	0.5	-	-	-	-	-	0.3	-	-	-
	23	-	5.9	-	-	-	-	-	-	0.0	-	-	0.1	-	-	-	-	-	0.1	-	-	-
	0	-	0.2	-	-	-	-	-	-	0.0	-	-	1.1	-	-	-	-	-	0.0	-	-	-
	1	-	0.0	-	-	-	-	-	-	0.2	-	-	0.0	-	-	-	-	-	0.0	-	-	-
	2	-	1.5	-	-	-	-	-	-	0.0	-	-	0.0	-	-	-	-	-	0.0	-	-	-
	3	-	2.4	-	-	-	-	-	-	0.0	-	-	0.0	-	-	-	-	-	0.2	-	-	-
	4	-	0.1	-	-	-	-	-	-	0.0	-	-	0.0	-	-	-	-	-	0.0	-	-	-
	5	-	0.0	-	-	-	-	-	-	0.0	-	-	0.0	-	-	-	-	-	0.0	-	-	-
	6	-	0.0	-	-	-	-	-	-	0.0	-	-	0.0	-	-	-	-	-	0.1	-	-	-
	7	-	0.0	-	-	-	-	-	-	0.0	-	-	0.1	-	-	-	-	-	4.9	-	-	-
	8	-	0.0	-	-	-	-	-	-	0.0	-	-	0.1	-	-	-	-	-	0.1	-	-	-
	9	-	0.0	-	-	-	-	-	-	0.1	-	-	0.0	-	-	-	-	-	0.3	-	-	-
	日合計	-	14.0	-	-	-	-	-	-	1.9	-	-	2.4	-	-	-	-	-	6.6	-	-	-
	9-10	-	9.0	-	-	-	-	-	-	0.0	-	-	0.0	-	-	-	-	-	0.0	-	-	-
	11	-	11.0	-	-	-	-	-	-	0.0	-	-	0.0	-	-	-	-	-	0.0	-	-	-
	12	-	0.2	-	-	-	-	-	-	0.4	-	-	3.3	-	-	-	-	-	0.0	-	-	-
	13	-	0.0	-	-	-	-	-	-	0.5	-	-	0.0	-	-	-	-	-	0.9	-	-	-
	14	-	0.0	-	-	-	-	-	-	0.1	-	-	0.0	-	-	-	-	-	0.0	-	-	-
	15	-	0.0	-	-	-	-	-	-	0.0	-	-	2.5	-	-	-	-	-	0.0	-	-	-
	16	-	0.0	-	-	-	-	-	-	14.5	-	-	16.7	-	-	-	-	-	0.0	-	-	-
	17	-	0.0	-	-	-	-	-	-	24.5	-	-	7.5	-	-	-	-	-	0.0	-	-	-
	18	-	0.0	-	-	-	-	-	-	2.8	-	-	1.4	-	-	-	-	-	0.0	-	-	-
	19	-	0.0	-	-	-	-	-	-	1.5	-	-	0.6	-	-	-	-	-	2.9	-	-	-
	20	-	0.0	-	-	-	-	-	-	0.0	-	-	0.0	-	-	-	-	-	0.0	-	-	-
	21	-	0.0	-	-	-	-	-	-	0.0	-	-	0.0	-	-	-	-	-	12.0	-	-	-
	22	-	0.0	-	-	-	-	-	-	0.0	-	-	0.0	-	-	-	-	-	0.0	-	-	-
	23	-	0.0	-	-	-	-	-	-	0.0	-	-	0.0	-	-	-	-	-	0.0	-	-	-
	0	-	0.0	-	-	-	-	-	-	0.0	-	-	0.0	-	-	-	-	-	0.0	-	-	-
	1	-	0.0	-	-	-	-	-	-	0.0	-	-	0.0	-	-	-	-	-	0.0	-	-	-
	2	-	0.0	-	-	-	-	-	-	0.0	-	-	0.0	-	-	-	-	-	0.0	-	-	-
	3	-	0.0	-	-	-	-	-	-	0.0	-	-	0.0	-	-	-	-	-	0.0	-	-	-
	4	-	0.0	-	-	-	-	-	-	0.0	-	-	0.0	-	-	-	-	-	0.0	-	-	-
	5	-	0.0	-	-	-	-	-	-	0.0	-	-	0.0	-	-	-	-	-	0.0	-	-	-
	6	-	0.0	-	-	-	-	-	-	0.0	-	-	0.0	-	-	-	-	-	0.0	-	-	-
	7	-	0.0	-	-	-	-	-	-	0.0	-	-	0.0	-	-	-	-	-	0.0	-	-	-
	8	-	0.0	-	-	-	-	-	-	0.0	-	-	0.0	-	-	-	-	-	0.0	-	-	-
	9	-	0.0	-	-	-	-	-	-	0.0	-	-	0.0	-	-	-	-	-	0.0	-	-	-
	日合計	-	20.2	-	-	-	-	-	-	44.3	-	-	32.0	-	-	-	-	-	15.8	-	-	-
	*総雨量	-	34.2	-	-	-	-	-	-	46.2	-	-	34.4	-	-	-	-	-	22.4	-	-	-

\*総雨量は一連降雨の合計

近畿地方整備局 淀川水系 対象洪水観測所時間雨量表

洪水 日	時	S28. 8. 14																						
		草履 (気)	伊賀島 (7.2)	太郎生 (水)	本耶生 (5.7)	霧生 (水)	霧生 (5.0)	大宇陀 (気)	大宇陀 (水)	古市場 (水)	内牧 (水)	岩端 (5.9)	高見 (気)	山粕 (7.5)	柳原 (7.1)	柳原 (水)	土屋原 (7.3)	菟野 (水)	神末 (水)	白山 (気)	朝見 (気)	黒津		
14 日	9-10	-	-	-	-	-	-	-	-	-	-	-	-	-	-	-	-	-	-	-	-	-	-	-
	11	-	-	-	-	-	-	-	-	-	-	-	-	-	-	-	-	-	-	-	-	-	-	-
	12	-	-	-	-	-	-	-	-	-	-	-	-	-	-	-	-	-	-	-	-	-	-	-
	13	-	-	-	-	-	-	-	-	-	-	-	-	-	-	-	-	-	-	-	-	-	-	-
	14	-	-	-	-	-	-	-	-	-	-	-	-	-	-	-	-	-	-	-	-	-	-	-
	15	-	-	-	-	-	-	-	-	-	-	-	-	-	-	-	-	-	-	-	-	-	-	-
	16	-	-	-	-	-	-	-	-	-	-	-	-	-	-	-	-	-	-	-	-	-	-	-
	17	-	-	-	-	-	-	-	-	-	-	-	-	-	-	-	-	-	-	-	-	-	-	-
	18	-	-	-	-	-	-	-	-	-	-	-	-	-	-	-	-	-	-	-	-	-	-	-
19	-	-	-	-	-	-	-	-	-	-	-	-	-	-	-	-	-	-	-	-	-	-	-	-
20	-	-	-	-	-	-	-	-	-	-	-	-	-	-	-	-	-	-	-	-	-	-	-	-
21	-	-	-	-	-	-	-	-	-	-	-	-	-	-	-	-	-	-	-	-	-	-	-	-
22	-	-	-	-	-	-	-	-	-	-	-	-	-	-	-	-	-	-	-	-	-	-	-	-
23	-	-	-	-	-	-	-	-	-	-	-	-	-	-	-	-	-	-	-	-	-	-	-	-
0	-	-	-	-	-	-	-	-	-	-	-	-	-	-	-	-	-	-	-	-	-	-	-	-
1	-	-	-	-	-	-	-	-	-	-	-	-	-	-	-	-	-	-	-	-	-	-	-	-
2	-	-	-	-	-	-	-	-	-	-	-	-	-	-	-	-	-	-	-	-	-	-	-	-
3	-	-	-	-	-	-	-	-	-	-	-	-	-	-	-	-	-	-	-	-	-	-	-	-
4	-	-	-	-	-	-	-	-	-	-	-	-	-	-	-	-	-	-	-	-	-	-	-	-
5	-	-	-	-	-	-	-	-	-	-	-	-	-	-	-	-	-	-	-	-	-	-	-	-
6	-	-	-	-	-	-	-	-	-	-	-	-	-	-	-	-	-	-	-	-	-	-	-	-
7	-	-	-	-	-	-	-	-	-	-	-	-	-	-	-	-	-	-	-	-	-	-	-	-
8	-	-	-	-	-	-	-	-	-	-	-	-	-	-	-	-	-	-	-	-	-	-	-	-
9	-	-	-	-	-	-	-	-	-	-	-	-	-	-	-	-	-	-	-	-	-	-	-	-
日合計																								
15 日	9-10	-	-	-	-	-	-	-	-	-	-	-	-	-	-	-	-	-	-	-	-	-	-	-
	11	-	-	-	-	-	-	-	-	-	-	-	-	-	-	-	-	-	-	-	-	-	-	-
	12	-	-	-	-	-	-	-	-	-	-	-	-	-	-	-	-	-	-	-	-	-	-	-
	13	-	-	-	-	-	-	-	-	-	-	-	-	-	-	-	-	-	-	-	-	-	-	-
	14	-	-	-	-	-	-	-	-	-	-	-	-	-	-	-	-	-	-	-	-	-	-	-
	15	-	-	-	-	-	-	-	-	-	-	-	-	-	-	-	-	-	-	-	-	-	-	-
	16	-	-	-	-	-	-	-	-	-	-	-	-	-	-	-	-	-	-	-	-	-	-	-
	17	-	-	-	-	-	-	-	-	-	-	-	-	-	-	-	-	-	-	-	-	-	-	-
	18	-	-	-	-	-	-	-	-	-	-	-	-	-	-	-	-	-	-	-	-	-	-	-
19	-	-	-	-	-	-	-	-	-	-	-	-	-	-	-	-	-	-	-	-	-	-	-	
20	-	-	-	-	-	-	-	-	-	-	-	-	-	-	-	-	-	-	-	-	-	-	-	
21	-	-	-	-	-	-	-	-	-	-	-	-	-	-	-	-	-	-	-	-	-	-	-	
22	-	-	-	-	-	-	-	-	-	-	-	-	-	-	-	-	-	-	-	-	-	-	-	
23	-	-	-	-	-	-	-	-	-	-	-	-	-	-	-	-	-	-	-	-	-	-	-	
0	-	-	-	-	-	-	-	-	-	-	-	-	-	-	-	-	-	-	-	-	-	-	-	
1	-	-	-	-	-	-	-	-	-	-	-	-	-	-	-	-	-	-	-	-	-	-	-	
2	-	-	-	-	-	-	-	-	-	-	-	-	-	-	-	-	-	-	-	-	-	-	-	
3	-	-	-	-	-	-	-	-	-	-	-	-	-	-	-	-	-	-	-	-	-	-	-	
4	-	-	-	-	-	-	-	-	-	-	-	-	-	-	-	-	-	-	-	-	-	-	-	
5	-	-	-	-	-	-	-	-	-	-	-	-	-	-	-	-	-	-	-	-	-	-	-	
6	-	-	-	-	-	-	-	-	-	-	-	-	-	-	-	-	-	-	-	-	-	-	-	
7	-	-	-	-	-	-	-	-	-	-	-	-	-	-	-	-	-	-	-	-	-	-	-	
8	-	-	-	-	-	-	-	-	-	-	-	-	-	-	-	-	-	-	-	-	-	-	-	
9	-	-	-	-	-	-	-	-	-	-	-	-	-	-	-	-	-	-	-	-	-	-	-	
日合計																								
*総雨量																								

\*総雨量は一連降雨の合計

近畿地方整備局 淀川水系 対象洪水観測所時間雨量表

洪水	S28. 8. 14	大鳥居	笠取	高井	蜜生	三栖	神吉	桂	中川	北大河原	湯船	東別院	本梅	殿田	岩山	小田原	朝宮	南新田	大河原	大峯	高原	愛宕山
日	9-10	-	-	-	-	-	-	-	-	-	-	-	-	-	-	-	-	-	3.5	-	-	-
	11	-	-	-	-	-	-	-	-	-	-	-	-	-	-	-	-	-	3.5	-	-	-
	12	-	-	-	-	-	-	-	-	-	-	-	-	-	-	-	-	-	3.5	-	-	-
	13	-	-	-	-	-	-	-	-	-	-	-	-	-	-	-	-	-	3.5	-	-	-
	14	-	-	-	-	-	-	-	-	-	-	-	-	-	-	-	-	-	3.5	-	-	-
	15	-	-	-	-	-	-	-	-	-	-	-	-	-	-	-	-	-	3.5	-	-	-
	16	-	-	-	-	-	-	-	-	-	-	-	-	-	-	-	-	-	3.5	-	-	-
	17	-	-	-	-	-	-	-	-	-	-	-	-	-	-	-	-	-	3.5	-	-	-
	18	-	-	-	-	-	-	-	-	-	-	-	-	-	-	-	-	-	3.5	-	-	-
	19	-	-	-	-	-	-	-	-	-	-	-	-	-	-	-	-	-	3.5	-	-	-
14	20	-	-	-	-	-	-	-	-	-	-	-	-	-	-	-	-	-	3.5	-	-	-
日	21	-	-	-	-	-	-	-	-	-	-	-	-	-	-	-	-	-	3.6	-	-	-
	22	-	-	-	-	-	-	-	-	-	-	-	-	-	-	-	-	-	3.6	-	-	-
	23	-	-	-	-	-	-	-	-	-	-	-	-	-	-	-	-	-	3.6	-	-	-
	0	-	-	-	-	-	-	-	-	-	-	-	-	-	-	-	-	-	3.6	-	-	-
	1	-	-	-	-	-	-	-	-	-	-	-	-	-	-	-	-	-	3.6	-	-	-
	2	-	-	-	-	-	-	-	-	-	-	-	-	-	-	-	-	-	3.6	-	-	-
	3	-	-	-	-	-	-	-	-	-	-	-	-	-	-	-	-	-	3.6	-	-	-
	4	-	-	-	-	-	-	-	-	-	-	-	-	-	-	-	-	-	41.0	-	-	-
	5	-	-	-	-	-	-	-	-	-	-	-	-	-	-	-	-	-	56.0	-	-	-
	6	-	-	-	-	-	-	-	-	-	-	-	-	-	-	-	-	-	42.0	-	-	-
	7	-	-	-	-	-	-	-	-	-	-	-	-	-	-	-	-	-	42.0	-	-	-
	8	-	-	-	-	-	-	-	-	-	-	-	-	-	-	-	-	-	28.0	-	-	-
	9	-	-	-	-	-	-	-	-	-	-	-	-	-	-	-	-	-	0.4	-	-	-
日合計		-	-	-	-	-	-	-	-	-	-	-	-	-	-	-	-	-	269.6	-	-	-
9-10		-	-	-	-	-	-	-	-	-	-	-	-	-	-	-	-	-	0.0	-	-	-
11		-	-	-	-	-	-	-	-	-	-	-	-	-	-	-	-	-	0.0	-	-	-
12		-	-	-	-	-	-	-	-	-	-	-	-	-	-	-	-	-	0.0	-	-	-
13		-	-	-	-	-	-	-	-	-	-	-	-	-	-	-	-	-	0.0	-	-	-
14		-	-	-	-	-	-	-	-	-	-	-	-	-	-	-	-	-	0.0	-	-	-
15		-	-	-	-	-	-	-	-	-	-	-	-	-	-	-	-	-	0.0	-	-	-
16		-	-	-	-	-	-	-	-	-	-	-	-	-	-	-	-	-	0.0	-	-	-
17		-	-	-	-	-	-	-	-	-	-	-	-	-	-	-	-	-	0.0	-	-	-
18		-	-	-	-	-	-	-	-	-	-	-	-	-	-	-	-	-	0.0	-	-	-
19		-	-	-	-	-	-	-	-	-	-	-	-	-	-	-	-	-	0.0	-	-	-
20		-	-	-	-	-	-	-	-	-	-	-	-	-	-	-	-	-	0.0	-	-	-
21		-	-	-	-	-	-	-	-	-	-	-	-	-	-	-	-	-	0.0	-	-	-
日	22	-	-	-	-	-	-	-	-	-	-	-	-	-	-	-	-	-	0.0	-	-	-
	23	-	-	-	-	-	-	-	-	-	-	-	-	-	-	-	-	-	0.0	-	-	-
	0	-	-	-	-	-	-	-	-	-	-	-	-	-	-	-	-	-	0.0	-	-	-
	1	-	-	-	-	-	-	-	-	-	-	-	-	-	-	-	-	-	0.0	-	-	-
	2	-	-	-	-	-	-	-	-	-	-	-	-	-	-	-	-	-	0.0	-	-	-
	3	-	-	-	-	-	-	-	-	-	-	-	-	-	-	-	-	-	0.0	-	-	-
	4	-	-	-	-	-	-	-	-	-	-	-	-	-	-	-	-	-	0.0	-	-	-
	5	-	-	-	-	-	-	-	-	-	-	-	-	-	-	-	-	-	0.0	-	-	-
	6	-	-	-	-	-	-	-	-	-	-	-	-	-	-	-	-	-	0.0	-	-	-
	7	-	-	-	-	-	-	-	-	-	-	-	-	-	-	-	-	-	0.0	-	-	-
	8	-	-	-	-	-	-	-	-	-	-	-	-	-	-	-	-	-	0.0	-	-	-
	9	-	-	-	-	-	-	-	-	-	-	-	-	-	-	-	-	-	0.0	-	-	-
日合計		-	-	-	-	-	-	-	-	-	-	-	-	-	-	-	-	-	0.0	-	-	-
*総雨量		-	-	-	-	-	-	-	-	-	-	-	-	-	-	-	-	-	269.6	-	-	-

\*総雨量は一連降雨の合計

近畿地方整備局 淀川水系 対象洪水観測所時間雨量表

洪水	S28. 8. 14	魚谷峠	平野	水口	朝旨	小原	笠取山	天理	鷺家口	世木堰堤	荒神橋	東本梅							
日	9-10	-	-	-	-	-	-	-	-	-	-	-	-	-	-	-	-	-	-
	11	-	-	-	-	-	-	-	-	-	-	-	-	-	-	-	-	-	-
	12	-	-	-	-	-	-	-	-	-	-	-	-	-	-	-	-	-	-
	13	-	-	-	-	-	-	-	-	-	-	-	-	-	-	-	-	-	-
	14	-	-	-	-	-	-	-	-	-	-	-	-	-	-	-	-	-	-
	15	-	-	-	-	-	-	-	-	-	-	-	-	-	-	-	-	-	-
	16	-	-	-	-	-	-	-	-	-	-	-	-	-	-	-	-	-	-
	17	-	-	-	-	-	-	-	-	-	-	-	-	-	-	-	-	-	-
	18	-	-	-	-	-	-	-	-	-	-	-	-	-	-	-	-	-	-
	19	-	-	-	-	-	-	-	-	-	-	-	-	-	-	-	-	-	-
14	20	-	-	-	-	-	-	-	-	-	-	-	-	-	-	-	-	-	-
	21	-	-	-	-	-	-	-	-	-	-	-	-	-	-	-	-	-	-
日	22	-	-	-	-	-	-	-	-	-	-	-	-	-	-	-	-	-	-
	23	-	-	-	-	-	-	-	-	-	-	-	-	-	-	-	-	-	-
	0	-	-	-	-	-	-	-	-	-	-	-	-	-	-	-	-	-	-
	1	-	-	-	-	-	-	-	-	-	-	-	-	-	-	-	-	-	-
	2	-	-	-	-	-	-	-	-	-	-	-	-	-	-	-	-	-	-
	3	-	-	-	-	-	-	-	-	-	-	-	-	-	-	-	-	-	-
	4	-	-	-	-	-	-	-	-	-	-	-	-	-	-	-	-	-	-
	5	-	-	-	-	-	-	-	-	-	-	-	-	-	-	-	-	-	-
	6	-	-	-	-	-	-	-	-	-	-	-	-	-	-	-	-	-	-
	7	-	-	-	-	-	-	-	-	-	-	-	-	-	-	-	-	-	-
	8	-	-	-	-	-	-	-	-	-	-	-	-	-	-	-	-	-	-
	9	-	-	-	-	-	-	-	-	-	-	-	-	-	-	-	-	-	-
	日合計	-	-	-	-	-	-	-	-	-	-	-	-	-	-	-	-	-	-
	9-10	-	-	-	-	-	-	-	-	-	-	-	-	-	-	-	-	-	-
	11	-	-	-	-	-	-	-	-	-	-	-	-	-	-	-	-	-	-
	12	-	-	-	-	-	-	-	-	-	-	-	-	-	-	-	-	-	-
	13	-	-	-	-	-	-	-	-	-	-	-	-	-	-	-	-	-	-
	14	-	-	-	-	-	-	-	-	-	-	-	-	-	-	-	-	-	-
	15	-	-	-	-	-	-	-	-	-	-	-	-	-	-	-	-	-	-
	16	-	-	-	-	-	-	-	-	-	-	-	-	-	-	-	-	-	-
	17	-	-	-	-	-	-	-	-	-	-	-	-	-	-	-	-	-	-
	18	-	-	-	-	-	-	-	-	-	-	-	-	-	-	-	-	-	-
	19	-	-	-	-	-	-	-	-	-	-	-	-	-	-	-	-	-	-
15	20	-	-	-	-	-	-	-	-	-	-	-	-	-	-	-	-	-	-
	21	-	-	-	-	-	-	-	-	-	-	-	-	-	-	-	-	-	-
日	22	-	-	-	-	-	-	-	-	-	-	-	-	-	-	-	-	-	-
	23	-	-	-	-	-	-	-	-	-	-	-	-	-	-	-	-	-	-
	0	-	-	-	-	-	-	-	-	-	-	-	-	-	-	-	-	-	-
	1	-	-	-	-	-	-	-	-	-	-	-	-	-	-	-	-	-	-
	2	-	-	-	-	-	-	-	-	-	-	-	-	-	-	-	-	-	-
	3	-	-	-	-	-	-	-	-	-	-	-	-	-	-	-	-	-	-
	4	-	-	-	-	-	-	-	-	-	-	-	-	-	-	-	-	-	-
	5	-	-	-	-	-	-	-	-	-	-	-	-	-	-	-	-	-	-
	6	-	-	-	-	-	-	-	-	-	-	-	-	-	-	-	-	-	-
	7	-	-	-	-	-	-	-	-	-	-	-	-	-	-	-	-	-	-
	8	-	-	-	-	-	-	-	-	-	-	-	-	-	-	-	-	-	-
	9	-	-	-	-	-	-	-	-	-	-	-	-	-	-	-	-	-	-
	日合計	-	-	-	-	-	-	-	-	-	-	-	-	-	-	-	-	-	-
	*総雨量	-	-	-	-	-	-	-	-	-	-	-	-	-	-	-	-	-	-

\*総雨量は一連降雨の合計

近畿地方整備局 淀川水系 対象洪水観測所時間雨量表

洪水	S28.9.24	高屋川橋	上弓削	京北 (気)	黒田 (1.0.2)	上黒田	広河原 (1.6)	鎌倉 (1.3)	花背	榎	園部 (1.5)	園部 (気)	園部 (府)	殿田 (1.4)	新町 (0.5)	新庄 (0.4)	亀岡	亀岡 (0.7)	岡山 (府)	岡山 (0.3)	霧ヶ畑 (0.8)	上賀茂
日	9-10	-	-	-	0.8	-	-	-	-	-	1.3	-	-	-	-	1.0	-	1.0	-	-	0.9	-
	11	-	-	-	1.0	-	-	-	-	-	2.4	-	-	-	-	0.5	-	3.0	-	-	1.0	-
	12	-	-	-	1.1	-	-	-	-	-	1.0	-	-	-	-	0.6	-	0.5	-	-	1.2	-
	13	-	-	-	1.3	-	-	-	-	-	0.9	-	-	-	-	0.0	-	1.7	-	-	1.2	-
	14	-	-	-	1.0	-	-	-	-	-	0.6	-	-	-	-	0.8	-	1.0	-	-	0.6	-
	15	-	-	-	1.5	-	-	-	-	-	1.0	-	-	-	-	2.1	-	1.8	-	-	1.4	-
	16	-	-	-	1.0	-	-	-	-	-	0.6	-	-	-	-	0.8	-	1.0	-	-	1.4	-
	17	-	-	-	1.3	-	-	-	-	-	1.0	-	-	-	-	1.9	-	1.6	-	-	2.1	-
	18	-	-	-	1.8	-	-	-	-	-	1.8	-	-	-	-	2.1	-	2.1	-	-	1.5	-
	19	-	-	-	3.1	-	-	-	-	-	1.8	-	-	-	-	3.8	-	4.3	-	-	1.5	-
24	20	-	-	-	3.0	-	-	-	-	-	2.3	-	-	-	-	3.1	-	3.7	-	-	5.0	-
	21	-	-	-	4.0	-	-	-	-	-	2.7	-	-	-	-	4.0	-	4.3	-	-	3.7	-
日	22	-	-	-	1.7	-	-	-	-	-	2.0	-	-	-	-	1.4	-	1.3	-	-	3.4	-
	23	-	-	-	1.9	-	-	-	-	-	2.5	-	-	-	-	3.2	-	2.9	-	-	1.9	-
	0	-	-	-	8.3	-	-	-	-	-	6.7	-	-	-	-	7.3	-	7.8	-	-	6.6	-
	1	-	-	-	7.4	-	-	-	-	-	7.2	-	-	-	-	7.5	-	7.0	-	-	9.0	-
	2	-	-	-	6.9	-	-	-	-	-	8.0	-	-	-	-	6.6	-	5.0	-	-	4.5	-
	3	-	-	-	4.8	-	-	-	-	-	4.6	-	-	-	-	2.2	-	2.0	-	-	2.3	-
	4	-	-	-	4.7	-	-	-	-	-	5.0	-	-	-	-	8.1	-	11.8	-	-	1.1	-
	5	-	-	-	4.4	-	-	-	-	-	25.1	-	-	-	-	15.3	-	12.7	-	-	2.6	-
	6	-	-	-	1.8	-	-	-	-	-	23.5	-	-	-	-	12.0	-	15.5	-	-	2.2	-
	7	-	-	-	2.2	-	-	-	-	-	21.5	-	-	-	-	13.6	-	12.8	-	-	0.2	-
	8	-	-	-	1.1	-	-	-	-	-	17.0	-	-	-	-	1.5	-	9.2	-	-	0.4	-
	9	-	-	-	1.0	-	-	-	-	-	7.3	-	-	-	-	4.3	-	8.0	-	-	0.2	-
日合計		-	-	-	67.1	-	-	-	-	-	147.8	-	-	-	-	103.7	-	122.0	-	-	55.9	-
9-10		-	-	-	10.0	-	-	-	-	-	9.7	-	-	-	-	7.8	-	4.0	-	-	7.1	-
11		-	-	-	9.0	-	-	-	-	-	16.6	-	-	-	-	10.4	-	13.0	-	-	3.9	-
12		-	-	-	21.0	-	-	-	-	-	7.8	-	-	-	-	24.1	-	12.0	-	-	12.0	-
13		-	-	-	38.0	-	-	-	-	-	24.5	-	-	-	-	34.0	-	27.0	-	-	25.0	-
14		-	-	-	13.0	-	-	-	-	-	21.0	-	-	-	-	26.8	-	25.0	-	-	15.4	-
15		-	-	-	29.0	-	-	-	-	-	25.0	-	-	-	-	24.8	-	20.0	-	-	11.6	-
16		-	-	-	34.0	-	-	-	-	-	22.0	-	-	-	-	24.4	-	23.0	-	-	23.0	-
17		-	-	-	24.0	-	-	-	-	-	15.5	-	-	-	-	12.6	-	23.0	-	-	20.5	-
18		-	-	-	17.5	-	-	-	-	-	11.0	-	-	-	-	8.8	-	13.0	-	-	26.5	-
19		-	-	-	11.0	-	-	-	-	-	3.5	-	-	-	-	9.9	-	4.0	-	-	6.6	-
20		-	-	-	2.7	-	-	-	-	-	1.1	-	-	-	-	0.6	-	0.0	-	-	3.4	-
21		-	-	-	0.9	-	-	-	-	-	0.1	-	-	-	-	1.3	-	0.0	-	-	1.0	-
日	22	-	-	-	3.4	-	-	-	-	-	1.4	-	-	-	-	1.5	-	1.0	-	-	1.0	-
	23	-	-	-	2.5	-	-	-	-	-	0.4	-	-	-	-	0.1	-	0.0	-	-	3.3	-
	0	-	-	-	1.0	-	-	-	-	-	0.0	-	-	-	-	0.0	-	0.0	-	-	0.2	-
	1	-	-	-	0.0	-	-	-	-	-	0.0	-	-	-	-	0.0	-	0.0	-	-	0.0	-
	2	-	-	-	0.0	-	-	-	-	-	0.0	-	-	-	-	0.0	-	0.0	-	-	0.0	-
	3	-	-	-	0.0	-	-	-	-	-	0.0	-	-	-	-	0.0	-	1.0	-	-	0.0	-
	4	-	-	-	0.0	-	-	-	-	-	0.0	-	-	-	-	0.2	-	0.0	-	-	0.0	-
	5	-	-	-	0.0	-	-	-	-	-	0.0	-	-	-	-	0.1	-	0.0	-	-	0.0	-
	6	-	-	-	0.0	-	-	-	-	-	0.0	-	-	-	-	0.1	-	0.0	-	-	0.0	-
	7	-	-	-	0.0	-	-	-	-	-	0.0	-	-	-	-	0.0	-	0.0	-	-	0.0	-
	8	-	-	-	0.0	-	-	-	-	-	0.0	-	-	-	-	0.0	-	0.0	-	-	0.0	-
	9	-	-	-	0.0	-	-	-	-	-	0.0	-	-	-	-	0.0	-	0.0	-	-	0.0	-
日合計		-	-	-	217.0	-	-	-	-	-	159.6	-	-	-	-	187.6	-	166.0	-	-	160.5	-
*総雨量		-	-	-	284.1	-	-	-	-	-	307.4	-	-	-	-	291.3	-	288.0	-	-	216.4	-

\*総雨量は一連降雨の合計

近畿地方整備局 淀川水系 対象洪水観測所時間雨量表

洪水	S28.9.24	京都 (気)	京都 (0.1)	花青峠 (気)	大原	比叡山 (0.9)	倉垣 (水)	歌垣 (7.5)	奈良	箕面 (気)	西別院 (0.6)	山崎 (3.0)	長岡京 (気)	乙訓	八幡 (7.0)	八幡	巨椋池 (3.5)	松井 (6.9)	宇治	小栗栖	勸修寺
日	9-10	1.3	-	-	-	1.1	-	-	-	-	-	-	-	-	-	-	-	-	1.0	-	-
	11	1.7	-	-	-	1.7	-	-	-	-	-	-	-	-	-	-	-	-	1.2	-	-
	12	0.7	-	-	-	0.7	-	-	-	-	-	-	-	-	-	-	-	-	0.7	-	-
	13	1.5	-	-	-	1.3	-	-	-	-	-	-	-	-	-	-	-	-	1.4	-	-
	14	1.1	-	-	-	1.5	-	-	-	-	-	-	-	-	-	-	-	-	1.8	-	-
	15	1.2	-	-	-	1.6	-	-	-	-	-	-	-	-	-	-	-	-	1.1	-	-
	16	1.7	-	-	-	2.1	-	-	-	-	-	-	-	-	-	-	-	-	2.0	-	-
	17	1.4	-	-	-	2.2	-	-	-	-	-	-	-	-	-	-	-	-	1.7	-	-
	18	1.7	-	-	-	1.8	-	-	-	-	-	-	-	-	-	-	-	-	1.3	-	-
	19	4.8	-	-	-	4.4	-	-	-	-	-	-	-	-	-	-	-	-	4.3	-	-
24	20	3.8	-	-	-	3.8	-	-	-	-	-	-	-	-	-	-	-	-	2.3	-	-
	21	3.5	-	-	-	3.5	-	-	-	-	-	-	-	-	-	-	-	-	3.5	-	-
日	22	2.0	-	-	-	2.0	-	-	-	-	-	-	-	-	-	-	-	-	1.2	-	-
	23	2.0	-	-	-	3.0	-	-	-	-	-	-	-	-	-	-	-	-	3.2	-	-
	0	3.8	-	-	-	5.0	-	-	-	-	-	-	-	-	-	-	-	-	0.7	-	-
	1	3.2	-	-	-	3.2	-	-	-	-	-	-	-	-	-	-	-	-	1.4	-	-
	2	4.1	-	-	-	4.4	-	-	-	-	-	-	-	-	-	-	-	-	4.5	-	-
	3	0.8	-	-	-	1.2	-	-	-	-	-	-	-	-	-	-	-	-	0.8	-	-
	4	1.4	-	-	-	4.0	-	-	-	-	-	-	-	-	-	-	-	-	2.0	-	-
	5	1.4	-	-	-	8.0	-	-	-	-	-	-	-	-	-	-	-	-	1.4	-	-
	6	0.3	-	-	-	3.0	-	-	-	-	-	-	-	-	-	-	-	-	0.1	-	-
	7	0.4	-	-	-	2.4	-	-	-	-	-	-	-	-	-	-	-	-	0.2	-	-
	8	0.5	-	-	-	0.8	-	-	-	-	-	-	-	-	-	-	-	-	0.3	-	-
	9	0.4	-	-	-	62.9	-	-	-	-	-	-	-	-	-	-	-	-	38.2	-	-
日合計		44.7	-	-	-	62.9	-	-	-	-	-	-	-	-	-	-	-	-	163.5	-	-
9-10		5.0	-	-	-	3.5	-	-	-	-	-	-	-	-	-	-	-	-	0.4	-	-
11		1.2	-	-	-	2.4	-	-	-	-	-	-	-	-	-	-	-	-	0.8	-	-
12		5.0	-	-	-	10.7	-	-	-	-	-	-	-	-	-	-	-	-	3.7	-	-
13		18.4	-	-	-	21.0	-	-	-	-	-	-	-	-	-	-	-	-	12.3	-	-
14		14.0	-	-	-	11.6	-	-	-	-	-	-	-	-	-	-	-	-	17.0	-	-
15		16.2	-	-	-	15.4	-	-	-	-	-	-	-	-	-	-	-	-	27.0	-	-
16		18.2	-	-	-	22.6	-	-	-	-	-	-	-	-	-	-	-	-	53.0	-	-
17		14.9	-	-	-	14.8	-	-	-	-	-	-	-	-	-	-	-	-	29.0	-	-
18		12.5	-	-	-	12.4	-	-	-	-	-	-	-	-	-	-	-	-	18.0	-	-
19		2.6	-	-	-	5.2	-	-	-	-	-	-	-	-	-	-	-	-	1.5	-	-
20		1.2	-	-	-	0.4	-	-	-	-	-	-	-	-	-	-	-	-	0.1	-	-
21		0.0	-	-	-	0.0	-	-	-	-	-	-	-	-	-	-	-	-	0.0	-	-
22		1.0	-	-	-	1.2	-	-	-	-	-	-	-	-	-	-	-	-	0.6	-	-
23		0.3	-	-	-	2.3	-	-	-	-	-	-	-	-	-	-	-	-	0.1	-	-
0		0.0	-	-	-	0.5	-	-	-	-	-	-	-	-	-	-	-	-	0.0	-	-
1		0.0	-	-	-	0.1	-	-	-	-	-	-	-	-	-	-	-	-	0.0	-	-
2		0.0	-	-	-	0.0	-	-	-	-	-	-	-	-	-	-	-	-	0.0	-	-
3		0.1	-	-	-	0.0	-	-	-	-	-	-	-	-	-	-	-	-	0.0	-	-
4		0.0	-	-	-	0.0	-	-	-	-	-	-	-	-	-	-	-	-	0.0	-	-
5		0.0	-	-	-	0.0	-	-	-	-	-	-	-	-	-	-	-	-	0.0	-	-
6		0.0	-	-	-	0.0	-	-	-	-	-	-	-	-	-	-	-	-	0.0	-	-
7		0.0	-	-	-	0.0	-	-	-	-	-	-	-	-	-	-	-	-	0.0	-	-
8		0.0	-	-	-	0.0	-	-	-	-	-	-	-	-	-	-	-	-	0.0	-	-
9		0.0	-	-	-	0.0	-	-	-	-	-	-	-	-	-	-	-	-	0.0	-	-
日合計		110.6	-	-	-	124.1	-	-	-	-	-	-	-	-	-	-	-	-	201.7	-	-
*総雨量		155.3	-	-	-	187.0	-	-	-	-	-	-	-	-	-	-	-	-		-	-

\*総雨量は一連降雨の合計

近畿地方整備局 淀川水系 対象洪水観測所時間雨量表

洪水	S28.9.24	山科 (0.1)	天ヶ瀬 (3.0)	笠取	西笠取 (2.8)	荒木	大津 (気)	瀬田川 (2.7)	宮村 (2.8)	田代	信楽 (県)	雲井 (2.4)	信楽 (気)	榎山 (6.0)	新田 (1.9)	玉滝 (5.5)	甲賀	柘植 (5.4)	土山 (気)	枚方 (3.1)	枚方 (気)	生駒山 (気)	
日	9-10	-	-	-	-	-	-	0.8	-	-	-	4.0	-	-	-	0.6	-	-	-	-	0.7	-	-
	11	-	-	-	-	-	-	1.6	-	-	-	4.0	-	-	-	1.1	-	-	-	-	1.5	-	-
	12	-	-	-	-	-	-	0.9	-	-	-	4.0	-	-	-	1.3	-	-	-	-	0.7	-	-
	13	-	-	-	-	-	-	1.3	-	-	-	4.0	-	-	-	1.3	-	-	-	-	1.3	-	-
	14	-	-	-	-	-	-	1.3	-	-	-	4.0	-	-	-	1.1	-	-	-	-	1.5	-	-
	15	-	-	-	-	-	-	0.4	-	-	-	4.0	-	-	-	1.1	-	-	-	-	1.1	-	-
	16	-	-	-	-	-	-	4.0	-	-	-	4.0	-	-	-	1.6	-	-	-	-	1.8	-	-
	17	-	-	-	-	-	-	1.1	-	-	-	4.0	-	-	-	2.1	-	-	-	-	1.8	-	-
	18	-	-	-	-	-	-	0.7	-	-	-	4.0	-	-	-	3.0	-	-	-	-	1.1	-	-
	19	-	-	-	-	-	-	2.8	-	-	-	3.0	-	-	-	2.7	-	-	-	-	4.0	-	-
	20	-	-	-	-	-	-	2.5	-	-	-	3.0	-	-	-	6.5	-	-	-	-	2.2	-	-
	21	-	-	-	-	-	-	2.4	-	-	-	3.0	-	-	-	0.4	-	-	-	-	2.3	-	-
日	22	-	-	-	-	-	-	3.3	-	-	-	3.0	-	-	-	0.1	-	-	-	-	1.3	-	-
	23	-	-	-	-	-	-	3.8	-	-	-	3.0	-	-	-	5.2	-	-	-	-	1.3	-	-
	0	-	-	-	-	-	-	4.0	-	-	-	2.0	-	-	-	1.2	-	-	-	-	0.6	-	-
	1	-	-	-	-	-	-	1.1	-	-	-	2.0	-	-	-	3.4	-	-	-	-	1.0	-	-
	2	-	-	-	-	-	-	0.7	-	-	-	2.0	-	-	-	2.1	-	-	-	-	2.3	-	-
	3	-	-	-	-	-	-	1.2	-	-	-	2.0	-	-	-	1.5	-	-	-	-	0.9	-	-
	4	-	-	-	-	-	-	7.0	-	-	-	2.0	-	-	-	3.6	-	-	-	-	4.3	-	-
	5	-	-	-	-	-	-	11.3	-	-	-	2.0	-	-	-	12.1	-	-	-	-	6.6	-	-
	6	-	-	-	-	-	-	0.9	-	-	-	2.0	-	-	-	8.0	-	-	-	-	2.9	-	-
	7	-	-	-	-	-	-	2.4	-	-	-	5.0	-	-	-	6.3	-	-	-	-	1.5	-	-
	8	-	-	-	-	-	-	0.3	-	-	-	5.0	-	-	-	1.5	-	-	-	-	0.5	-	-
	9	-	-	-	-	-	-	0.2	-	-	-	4.0	-	-	-	0.9	-	-	-	-	0.1	-	-
日合計		-	-	-	-	-	-	56.0	-	-	-	79.0	-	-	-	68.7	-	-	-	-	42.1	-	-
	9-10	-	-	-	-	-	-	0.5	-	-	-	3.0	-	-	-	0.5	-	-	-	-	0.0	-	-
	11	-	-	-	-	-	-	2.0	-	-	-	3.0	-	-	-	4.1	-	-	-	-	2.0	-	-
	12	-	-	-	-	-	-	7.5	-	-	-	12.0	-	-	-	4.9	-	-	-	-	5.5	-	-
	13	-	-	-	-	-	-	15.3	-	-	-	12.0	-	-	-	11.8	-	-	-	-	6.0	-	-
	14	-	-	-	-	-	-	18.0	-	-	-	12.0	-	-	-	15.2	-	-	-	-	6.3	-	-
	15	-	-	-	-	-	-	32.6	-	-	-	27.0	-	-	-	21.2	-	-	-	-	8.4	-	-
	16	-	-	-	-	-	-	50.9	-	-	-	27.0	-	-	-	19.8	-	-	-	-	8.7	-	-
	17	-	-	-	-	-	-	35.4	-	-	-	28.0	-	-	-	22.5	-	-	-	-	2.5	-	-
	18	-	-	-	-	-	-	27.5	-	-	-	7.0	-	-	-	42.0	-	-	-	-	0.6	-	-
	19	-	-	-	-	-	-	5.1	-	-	-	7.0	-	-	-	12.6	-	-	-	-	0.0	-	-
	20	-	-	-	-	-	-	1.9	-	-	-	7.0	-	-	-	2.7	-	-	-	-	0.0	-	-
	21	-	-	-	-	-	-	1.0	-	-	-	1.0	-	-	-	6.8	-	-	-	-	0.0	-	-
日	22	-	-	-	-	-	-	1.3	-	-	-	1.0	-	-	-	1.2	-	-	-	-	0.0	-	-
	23	-	-	-	-	-	-	0.5	-	-	-	1.0	-	-	-	0.2	-	-	-	-	0.0	-	-
	0	-	-	-	-	-	-	0.0	-	-	-	0.0	-	-	-	0.0	-	-	-	-	0.0	-	-
	1	-	-	-	-	-	-	0.0	-	-	-	0.0	-	-	-	0.0	-	-	-	-	0.0	-	-
	2	-	-	-	-	-	-	0.0	-	-	-	0.0	-	-	-	0.0	-	-	-	-	0.0	-	-
	3	-	-	-	-	-	-	0.0	-	-	-	0.0	-	-	-	0.0	-	-	-	-	0.0	-	-
	4	-	-	-	-	-	-	0.0	-	-	-	0.0	-	-	-	0.0	-	-	-	-	0.0	-	-
	5	-	-	-	-	-	-	0.0	-	-	-	0.0	-	-	-	0.0	-	-	-	-	0.0	-	-
	6	-	-	-	-	-	-	0.0	-	-	-	0.0	-	-	-	0.0	-	-	-	-	0.0	-	-
	7	-	-	-	-	-	-	0.0	-	-	-	0.0	-	-	-	0.0	-	-	-	-	0.0	-	-
	8	-	-	-	-	-	-	0.0	-	-	-	0.0	-	-	-	0.0	-	-	-	-	0.0	-	-
	9	-	-	-	-	-	-	0.0	-	-	-	0.0	-	-	-	0.0	-	-	-	-	0.0	-	-
日合計		-	-	-	-	-	-	195.5	-	-	-	148.0	-	-	-	165.5	-	-	-	-	40.0	-	-
*総雨量		-	-	-	-	-	-	255.5	-	-	-	227.0	-	-	-	234.2	-	-	-	-	82.1	-	-

\*総雨量は一連降雨の合計

近畿地方整備局 淀川水系 対象洪水観測所時間雨量表

洪水 日	時	S28.9.24																				
		田辺 (6.8)	田辺 (気)	菱田	井手	木津	奈良 (気)	加茂 (6.7)	鸛峰山 (気)	鸛峰山	布目ダム (水)	岨寺 (水)	高山ダム (水)	多羅尾 (3.7)	尾山 (6.5)	島ヶ原 (5.6)	五瀬 (3.4)	島ヶ原	上野 (5.3)	上野 (気)	荒木 (7.1)	
	9-10	1.0	-	-	-	-	1.0	0.7	-	-	-	-	-	-	-	-	-	-	1.0	-	-	-
	11	1.0	-	-	-	-	0.7	1.0	-	-	-	-	-	-	-	-	-	-	1.3	-	-	-
	12	1.0	-	-	-	-	1.1	1.1	-	-	-	-	-	-	-	-	-	-	0.7	-	-	-
	13	1.0	-	-	-	-	1.1	1.4	-	-	-	-	-	-	-	-	-	-	1.1	-	-	-
	14	1.0	-	-	-	-	1.1	1.5	-	-	-	-	-	-	-	-	-	-	1.1	-	-	-
	15	1.0	-	-	-	-	1.1	1.3	-	-	-	-	-	-	-	-	-	-	1.6	-	-	-
	16	2.0	-	-	-	-	1.8	1.8	-	-	-	-	-	-	-	-	-	-	1.3	-	-	-
	17	2.0	-	-	-	-	1.7	1.3	-	-	-	-	-	-	-	-	-	-	1.7	-	-	-
	18	2.0	-	-	-	-	3.8	3.4	-	-	-	-	-	-	-	-	-	-	2.1	-	-	-
	19	2.0	-	-	-	-	1.6	2.0	-	-	-	-	-	-	-	-	-	-	2.0	-	-	-
	20	2.0	-	-	-	-	2.4	2.7	-	-	-	-	-	-	-	-	-	-	4.6	-	-	-
	21	2.0	-	-	-	-	2.0	2.0	-	-	-	-	-	-	-	-	-	-	0.2	-	-	-
	22	2.0	-	-	-	-	0.3	0.3	-	-	-	-	-	-	-	-	-	-	0.0	-	-	-
	23	2.0	-	-	-	-	0.2	0.3	-	-	-	-	-	-	-	-	-	-	2.8	-	-	-
	0	2.0	-	-	-	-	0.6	0.8	-	-	-	-	-	-	-	-	-	-	2.6	-	-	-
	1	2.0	-	-	-	-	2.5	3.6	-	-	-	-	-	-	-	-	-	-	6.4	-	-	-
	2	2.0	-	-	-	-	2.0	4.2	-	-	-	-	-	-	-	-	-	-	5.1	-	-	-
	3	2.0	-	-	-	-	1.0	0.9	-	-	-	-	-	-	-	-	-	-	5.1	-	-	-
	4	2.0	-	-	-	-	1.6	3.4	-	-	-	-	-	-	-	-	-	-	4.8	-	-	-
	5	2.0	-	-	-	-	0.2	1.3	-	-	-	-	-	-	-	-	-	-	7.6	-	-	-
	6	2.0	-	-	-	-	0.5	0.2	-	-	-	-	-	-	-	-	-	-	15.7	-	-	-
	7	0.0	-	-	-	-	0.4	0.3	-	-	-	-	-	-	-	-	-	-	0.2	-	-	-
	8	0.0	-	-	-	-	0.2	0.0	-	-	-	-	-	-	-	-	-	-	0.1	-	-	-
	9	1.0	-	-	-	-	0.1	0.0	-	-	-	-	-	-	-	-	-	-	0.9	-	-	-
	日合計	-	-	-	-	-	29.0	35.5	-	-	-	-	-	-	-	-	-	-	67.2	-	-	-
	9-10	2.0	-	-	-	-	1.0	1.9	-	-	-	-	-	-	-	-	-	-	5.0	-	-	-
	11	3.0	-	-	-	-	2.9	1.5	-	-	-	-	-	-	-	-	-	-	6.2	-	-	-
	12	3.0	-	-	-	-	9.2	7.6	-	-	-	-	-	-	-	-	-	-	7.5	-	-	-
	13	10.0	-	-	-	-	5.0	9.0	-	-	-	-	-	-	-	-	-	-	10.2	-	-	-
	14	14.0	-	-	-	-	14.0	14.5	-	-	-	-	-	-	-	-	-	-	16.0	-	-	-
	15	23.0	-	-	-	-	15.5	13.1	-	-	-	-	-	-	-	-	-	-	22.0	-	-	-
	16	26.0	-	-	-	-	11.3	12.4	-	-	-	-	-	-	-	-	-	-	18.6	-	-	-
	17	38.0	-	-	-	-	34.0	30.5	-	-	-	-	-	-	-	-	-	-	22.8	-	-	-
	18	9.0	-	-	-	-	19.3	19.0	-	-	-	-	-	-	-	-	-	-	21.0	-	-	-
	19	2.0	-	-	-	-	1.4	2.2	-	-	-	-	-	-	-	-	-	-	5.9	-	-	-
	20	2.0	-	-	-	-	0.3	2.0	-	-	-	-	-	-	-	-	-	-	0.5	-	-	-
	21	0.0	-	-	-	-	4.1	3.0	-	-	-	-	-	-	-	-	-	-	1.4	-	-	-
	22	0.0	-	-	-	-	0.4	0.3	-	-	-	-	-	-	-	-	-	-	0.8	-	-	-
	23	0.0	-	-	-	-	0.0	0.0	-	-	-	-	-	-	-	-	-	-	0.1	-	-	-
	0	0.0	-	-	-	-	0.0	0.0	-	-	-	-	-	-	-	-	-	-	0.0	-	-	-
	1	0.0	-	-	-	-	0.0	0.0	-	-	-	-	-	-	-	-	-	-	0.0	-	-	-
	2	0.0	-	-	-	-	0.0	0.0	-	-	-	-	-	-	-	-	-	-	0.0	-	-	-
	3	0.0	-	-	-	-	0.0	0.0	-	-	-	-	-	-	-	-	-	-	0.0	-	-	-
	4	0.0	-	-	-	-	0.0	0.0	-	-	-	-	-	-	-	-	-	-	0.0	-	-	-
	5	0.0	-	-	-	-	0.0	0.0	-	-	-	-	-	-	-	-	-	-	0.0	-	-	-
	6	0.0	-	-	-	-	0.0	0.0	-	-	-	-	-	-	-	-	-	-	0.0	-	-	-
	7	0.0	-	-	-	-	0.0	0.0	-	-	-	-	-	-	-	-	-	-	0.0	-	-	-
	8	0.0	-	-	-	-	0.0	0.0	-	-	-	-	-	-	-	-	-	-	0.0	-	-	-
	9	0.0	-	-	-	-	0.0	0.0	-	-	-	-	-	-	-	-	-	-	0.0	-	-	-
	日合計	-	-	-	-	-	118.4	117.0	-	-	-	-	-	-	-	-	-	-	198.5	-	-	-
	*総雨量	-	-	-	-	-	147.4	152.5	-	-	-	-	-	-	-	-	-	-	205.7	-	-	-

\*総雨量は一連降雨の合計



近畿地方整備局 淀川水系 対象洪水観測所時間雨量表

洪水	S28.9.24	依那古 (6.5)	阿保 (5.1)	坂下 (6.3)	阿波 (5.2)	井之市 (水)	針 (気)	針ヶ別所 (水)	針ヶ別所 (6.6)	榛原 (6.1)	壱生ダム (水)	空閑 (水)	壱生 (水)	家野 (水)	名張 (気)	曹爾 (6.8)	曹爾 (水)	青蓮池ダム (水)	名張 (6.4)	国津 (水)	国助山 (気)	伊賀見 (水)
日	9-10	-	2.4	-	-	-	-	-	-	1.9	-	-	0.8	-	-	-	-	-	1.1	-	-	-
	11	-	3.4	-	-	-	-	-	-	1.1	-	-	1.3	-	-	-	-	-	0.7	-	-	-
	12	-	0.8	-	-	-	-	-	-	1.4	-	-	1.3	-	-	-	-	-	1.0	-	-	-
	13	-	2.7	-	-	-	-	-	-	1.1	-	-	1.6	-	-	-	-	-	1.6	-	-	-
	14	-	0.9	-	-	-	-	-	-	1.1	-	-	0.8	-	-	-	-	-	1.4	-	-	-
	15	-	0.0	-	-	-	-	-	-	1.7	-	-	0.4	-	-	-	-	-	1.6	-	-	-
	16	-	1.3	-	-	-	-	-	-	1.1	-	-	0.4	-	-	-	-	-	1.5	-	-	-
	17	-	1.3	-	-	-	-	-	-	0.3	-	-	0.9	-	-	-	-	-	0.7	-	-	-
	18	-	0.8	-	-	-	-	-	-	1.1	-	-	1.6	-	-	-	-	-	0.9	-	-	-
	19	-	2.4	-	-	-	-	-	-	2.2	-	-	3.2	-	-	-	-	-	2.3	-	-	-
24	20	-	4.0	-	-	-	-	-	-	0.4	-	-	1.5	-	-	-	-	-	1.0	-	-	-
	21	-	5.8	-	-	-	-	-	-	0.3	-	-	0.2	-	-	-	-	-	0.3	-	-	-
日	22	-	5.2	-	-	-	-	-	-	1.8	-	-	2.2	-	-	-	-	-	0.6	-	-	-
	23	-	9.0	-	-	-	-	-	-	1.2	-	-	1.6	-	-	-	-	-	0.6	-	-	-
	0	-	1.8	-	-	-	-	-	-	2.0	-	-	4.0	-	-	-	-	-	7.0	-	-	-
	1	-	1.2	-	-	-	-	-	-	4.7	-	-	9.0	-	-	-	-	-	11.5	-	-	-
	2	-	2.0	-	-	-	-	-	-	1.9	-	-	7.0	-	-	-	-	-	10.4	-	-	-
	3	-	3.0	-	-	-	-	-	-	1.8	-	-	9.0	-	-	-	-	-	9.6	-	-	-
	4	-	12.0	-	-	-	-	-	-	2.2	-	-	5.5	-	-	-	-	-	10.4	-	-	-
	5	-	15.0	-	-	-	-	-	-	0.8	-	-	3.7	-	-	-	-	-	9.9	-	-	-
	6	-	18.0	-	-	-	-	-	-	0.7	-	-	4.1	-	-	-	-	-	4.7	-	-	-
	7	-	0.5	-	-	-	-	-	-	1.2	-	-	1.2	-	-	-	-	-	5.6	-	-	-
	8	-	1.0	-	-	-	-	-	-	0.6	-	-	1.3	-	-	-	-	-	1.4	-	-	-
	9	-	1.5	-	-	-	-	-	-	2.5	-	-	1.2	-	-	-	-	-	2.0	-	-	-
日合計		-	96.0	-	-	-	-	-	-	35.1	-	-	63.8	-	-	-	-	-	88.9	-	-	-
	9-10	-	8.0	-	-	-	-	-	-	4.5	-	-	7.0	-	-	-	-	-	3.7	-	-	-
	11	-	12.0	-	-	-	-	-	-	6.0	-	-	7.6	-	-	-	-	-	3.8	-	-	-
	12	-	20.0	-	-	-	-	-	-	9.4	-	-	22.4	-	-	-	-	-	11.4	-	-	-
	13	-	19.0	-	-	-	-	-	-	12.0	-	-	18.0	-	-	-	-	-	11.0	-	-	-
	14	-	26.0	-	-	-	-	-	-	17.9	-	-	26.0	-	-	-	-	-	23.9	-	-	-
	15	-	30.0	-	-	-	-	-	-	22.4	-	-	14.5	-	-	-	-	-	30.5	-	-	-
	16	-	25.0	-	-	-	-	-	-	16.7	-	-	14.5	-	-	-	-	-	26.4	-	-	-
	17	-	24.0	-	-	-	-	-	-	18.3	-	-	21.0	-	-	-	-	-	17.6	-	-	-
	18	-	42.0	-	-	-	-	-	-	21.8	-	-	19.0	-	-	-	-	-	25.6	-	-	-
	19	-	3.5	-	-	-	-	-	-	1.2	-	-	11.0	-	-	-	-	-	6.1	-	-	-
	20	-	1.5	-	-	-	-	-	-	14.6	-	-	3.2	-	-	-	-	-	0.0	-	-	-
	21	-	1.0	-	-	-	-	-	-	2.6	-	-	6.0	-	-	-	-	-	1.1	-	-	-
日	22	-	0.0	-	-	-	-	-	-	8.4	-	-	3.3	-	-	-	-	-	0.1	-	-	-
	23	-	0.0	-	-	-	-	-	-	1.8	-	-	2.1	-	-	-	-	-	0.1	-	-	-
	0	-	0.0	-	-	-	-	-	-	0.0	-	-	1.0	-	-	-	-	-	0.0	-	-	-
	1	-	0.0	-	-	-	-	-	-	0.0	-	-	0.6	-	-	-	-	-	0.0	-	-	-
	2	-	0.0	-	-	-	-	-	-	0.0	-	-	0.8	-	-	-	-	-	0.0	-	-	-
	3	-	0.0	-	-	-	-	-	-	1.8	-	-	0.0	-	-	-	-	-	0.0	-	-	-
	4	-	0.0	-	-	-	-	-	-	0.7	-	-	0.0	-	-	-	-	-	0.0	-	-	-
	5	-	0.0	-	-	-	-	-	-	0.0	-	-	0.0	-	-	-	-	-	0.0	-	-	-
	6	-	0.0	-	-	-	-	-	-	0.0	-	-	0.0	-	-	-	-	-	0.0	-	-	-
	7	-	0.0	-	-	-	-	-	-	0.0	-	-	0.0	-	-	-	-	-	0.0	-	-	-
	8	-	0.0	-	-	-	-	-	-	0.0	-	-	0.0	-	-	-	-	-	0.0	-	-	-
	9	-	0.0	-	-	-	-	-	-	0.0	-	-	0.0	-	-	-	-	-	0.0	-	-	-
日合計		-	212.0	-	-	-	-	-	-	160.9	-	-	178.0	-	-	-	-	-	161.3	-	-	-
*総雨量		-	308.0	-	-	-	-	-	-	196.0	-	-	241.8	-	-	-	-	-	250.2	-	-	-

\*総雨量は一連降雨の合計

近畿地方整備局 淀川水系 対象洪水観測所時間雨量表

洪水 日	時	S28.9.24																							
		草履 (気)	伊賀島 (7.2)	太郎生 (水)	本郎生 (5.7)	霧生 (水)	霧生 (5.0)	大宇陀 (気)	大宇陀 (水)	古市場 (水)	内牧 (水)	岩端 (5.9)	高見 (気)	山粕 (7.5)	柳原 (7.1)	柳原 (水)	土屋原 (7.3)	菟野 (水)	神末 (水)	白山 (気)	朝島 (気)	黒津			
24 日	9-10	-	-	-	-	-	-	-	-	-	-	-	-	-	-	-	-	-	-	-	-	-	-	-	
	11	-	-	-	-	-	-	-	-	-	-	-	-	-	-	-	-	-	-	-	-	-	-	-	
	12	-	-	-	-	-	-	-	-	-	-	-	-	-	-	-	-	-	-	-	-	-	-	-	
	13	-	-	-	-	-	-	-	-	-	-	-	-	-	-	-	-	-	-	-	-	-	-	-	
	14	-	-	-	-	-	-	-	-	-	-	-	-	-	-	-	-	-	-	-	-	-	-	-	
	15	-	-	-	-	-	-	-	-	-	-	-	-	-	-	-	-	-	-	-	-	-	-	-	
	16	-	-	-	-	-	-	-	-	-	-	-	-	-	-	-	-	-	-	-	-	-	-	-	
	17	-	-	-	-	-	-	-	-	-	-	-	-	-	-	-	-	-	-	-	-	-	-	-	
	18	-	-	-	-	-	-	-	-	-	-	-	-	-	-	-	-	-	-	-	-	-	-	-	-
	19	-	-	-	-	-	-	-	-	-	-	-	-	-	-	-	-	-	-	-	-	-	-	-	-
20	-	-	-	-	-	-	-	-	-	-	-	-	-	-	-	-	-	-	-	-	-	-	-	-	
21	-	-	-	-	-	-	-	-	-	-	-	-	-	-	-	-	-	-	-	-	-	-	-	-	
22	-	-	-	-	-	-	-	-	-	-	-	-	-	-	-	-	-	-	-	-	-	-	-	-	
23	-	-	-	-	-	-	-	-	-	-	-	-	-	-	-	-	-	-	-	-	-	-	-	-	
0	-	-	-	-	-	-	-	-	-	-	-	-	-	-	-	-	-	-	-	-	-	-	-	-	
1	-	-	-	-	-	-	-	-	-	-	-	-	-	-	-	-	-	-	-	-	-	-	-	-	
2	-	-	-	-	-	-	-	-	-	-	-	-	-	-	-	-	-	-	-	-	-	-	-	-	
3	-	-	-	-	-	-	-	-	-	-	-	-	-	-	-	-	-	-	-	-	-	-	-	-	
4	-	-	-	-	-	-	-	-	-	-	-	-	-	-	-	-	-	-	-	-	-	-	-	-	
5	-	-	-	-	-	-	-	-	-	-	-	-	-	-	-	-	-	-	-	-	-	-	-	-	
6	-	-	-	-	-	-	-	-	-	-	-	-	-	-	-	-	-	-	-	-	-	-	-	-	
7	-	-	-	-	-	-	-	-	-	-	-	-	-	-	-	-	-	-	-	-	-	-	-	-	
8	-	-	-	-	-	-	-	-	-	-	-	-	-	-	-	-	-	-	-	-	-	-	-	-	
9	-	-	-	-	-	-	-	-	-	-	-	-	-	-	-	-	-	-	-	-	-	-	-	-	
日合計		-	-	-	-	-	-	-	-	-	-	-	-	-	-	-	-	-	-	-	-	-	-	-	
25 日	9-10	-	-	-	-	-	-	-	-	-	-	-	-	-	-	-	-	-	-	-	-	-	-	-	
	11	-	-	-	-	-	-	-	-	-	-	-	-	-	-	-	-	-	-	-	-	-	-	-	
	12	-	-	-	-	-	-	-	-	-	-	-	-	-	-	-	-	-	-	-	-	-	-	-	
	13	-	-	-	-	-	-	-	-	-	-	-	-	-	-	-	-	-	-	-	-	-	-	-	
	14	-	-	-	-	-	-	-	-	-	-	-	-	-	-	-	-	-	-	-	-	-	-	-	
	15	-	-	-	-	-	-	-	-	-	-	-	-	-	-	-	-	-	-	-	-	-	-	-	
	16	-	-	-	-	-	-	-	-	-	-	-	-	-	-	-	-	-	-	-	-	-	-	-	
	17	-	-	-	-	-	-	-	-	-	-	-	-	-	-	-	-	-	-	-	-	-	-	-	
	18	-	-	-	-	-	-	-	-	-	-	-	-	-	-	-	-	-	-	-	-	-	-	-	
	19	-	-	-	-	-	-	-	-	-	-	-	-	-	-	-	-	-	-	-	-	-	-	-	
20	-	-	-	-	-	-	-	-	-	-	-	-	-	-	-	-	-	-	-	-	-	-	-		
21	-	-	-	-	-	-	-	-	-	-	-	-	-	-	-	-	-	-	-	-	-	-	-		
22	-	-	-	-	-	-	-	-	-	-	-	-	-	-	-	-	-	-	-	-	-	-	-		
23	-	-	-	-	-	-	-	-	-	-	-	-	-	-	-	-	-	-	-	-	-	-	-		
0	-	-	-	-	-	-	-	-	-	-	-	-	-	-	-	-	-	-	-	-	-	-	-		
1	-	-	-	-	-	-	-	-	-	-	-	-	-	-	-	-	-	-	-	-	-	-	-		
2	-	-	-	-	-	-	-	-	-	-	-	-	-	-	-	-	-	-	-	-	-	-	-		
3	-	-	-	-	-	-	-	-	-	-	-	-	-	-	-	-	-	-	-	-	-	-	-		
4	-	-	-	-	-	-	-	-	-	-	-	-	-	-	-	-	-	-	-	-	-	-	-		
5	-	-	-	-	-	-	-	-	-	-	-	-	-	-	-	-	-	-	-	-	-	-	-		
6	-	-	-	-	-	-	-	-	-	-	-	-	-	-	-	-	-	-	-	-	-	-	-		
7	-	-	-	-	-	-	-	-	-	-	-	-	-	-	-	-	-	-	-	-	-	-	-		
8	-	-	-	-	-	-	-	-	-	-	-	-	-	-	-	-	-	-	-	-	-	-	-		
9	-	-	-	-	-	-	-	-	-	-	-	-	-	-	-	-	-	-	-	-	-	-	-		
日合計		-	-	-	-	-	-	-	-	-	-	-	-	-	-	-	-	-	-	-	-	-	-	-	
*総雨量		-	-	-	-	-	-	-	-	-	-	-	-	-	-	-	-	-	-	-	-	-	-	-	

\*総雨量は一連降雨の合計

近畿地方整備局 淀川水系 対象洪水観測所時間雨量表

洪水 日	時	S28.9.24																					
		大島居	笠取	高井	蜜生	三栖	神吉	桂	中川	北大河原	湯船	東別院	本梅	殿田	岩山	小田原	朝宮	南新田	大河原	大峯	高原	愛宕山	
24 日	9-10	-	-	-	-	-	-	-	-	-	-	-	-	-	-	-	-	-	1.5	2.0	-	-	-
	11	-	-	-	-	-	-	-	-	-	-	-	-	-	-	-	-	-	2.0	2.0	-	-	-
	12	-	-	-	-	-	-	-	-	-	-	-	-	-	-	-	-	-	1.4	7.0	-	-	-
	13	-	-	-	-	-	-	-	-	-	-	-	-	-	-	-	-	-	1.4	0.0	-	-	-
	14	-	-	-	-	-	-	-	-	-	-	-	-	-	-	-	-	-	2.8	0.0	-	-	-
	15	-	-	-	-	-	-	-	-	-	-	-	-	-	-	-	-	-	2.0	0.0	-	-	-
	16	-	-	-	-	-	-	-	-	-	-	-	-	-	-	-	-	-	1.6	1.0	-	-	-
	17	-	-	-	-	-	-	-	-	-	-	-	-	-	-	-	-	-	3.9	0.0	-	-	-
	18	-	-	-	-	-	-	-	-	-	-	-	-	-	-	-	-	-	2.9	0.5	-	-	-
19	-	-	-	-	-	-	-	-	-	-	-	-	-	-	-	-	-	3.1	3.0	-	-	-	
20	-	-	-	-	-	-	-	-	-	-	-	-	-	-	-	-	-	0.8	6.0	-	-	-	
21	-	-	-	-	-	-	-	-	-	-	-	-	-	-	-	-	-	0.9	3.0	-	-	-	
22	-	-	-	-	-	-	-	-	-	-	-	-	-	-	-	-	-	1.4	1.0	-	-	-	
23	-	-	-	-	-	-	-	-	-	-	-	-	-	-	-	-	-	6.7	5.0	-	-	-	
0	-	-	-	-	-	-	-	-	-	-	-	-	-	-	-	-	-	11.9	2.5	-	-	-	
1	-	-	-	-	-	-	-	-	-	-	-	-	-	-	-	-	-	2.9	6.0	-	-	-	
2	-	-	-	-	-	-	-	-	-	-	-	-	-	-	-	-	-	6.1	7.0	-	-	-	
3	-	-	-	-	-	-	-	-	-	-	-	-	-	-	-	-	-	9.6	3.0	-	-	-	
4	-	-	-	-	-	-	-	-	-	-	-	-	-	-	-	-	-	2.4	3.0	-	-	-	
5	-	-	-	-	-	-	-	-	-	-	-	-	-	-	-	-	-	3.7	6.0	-	-	-	
6	-	-	-	-	-	-	-	-	-	-	-	-	-	-	-	-	-	1.1	1.2	-	-	-	
7	-	-	-	-	-	-	-	-	-	-	-	-	-	-	-	-	-	2.0	1.0	-	-	-	
8	-	-	-	-	-	-	-	-	-	-	-	-	-	-	-	-	-	1.5	2.0	-	-	-	
9	-	-	-	-	-	-	-	-	-	-	-	-	-	-	-	-	-	1.5	5.0	-	-	-	
日合計		-	-	-	-	-	-	-	-	-	-	-	-	-	-	-	-	75.1	67.2	-	-	-	
25 日	9-10	-	-	-	-	-	-	-	-	-	-	-	-	-	-	-	-	-	0.6	2.0	-	-	-
	11	-	-	-	-	-	-	-	-	-	-	-	-	-	-	-	-	-	1.5	1.5	-	-	-
	12	-	-	-	-	-	-	-	-	-	-	-	-	-	-	-	-	-	4.5	6.5	-	-	-
	13	-	-	-	-	-	-	-	-	-	-	-	-	-	-	-	-	-	11.9	20.0	-	-	-
	14	-	-	-	-	-	-	-	-	-	-	-	-	-	-	-	-	-	10.4	20.0	-	-	-
	15	-	-	-	-	-	-	-	-	-	-	-	-	-	-	-	-	-	9.1	35.0	-	-	-
	16	-	-	-	-	-	-	-	-	-	-	-	-	-	-	-	-	-	10.8	53.0	-	-	-
	17	-	-	-	-	-	-	-	-	-	-	-	-	-	-	-	-	-	12.4	40.0	-	-	-
	18	-	-	-	-	-	-	-	-	-	-	-	-	-	-	-	-	-	44.9	13.0	-	-	-
19	-	-	-	-	-	-	-	-	-	-	-	-	-	-	-	-	-	14.8	10.0	-	-	-	
20	-	-	-	-	-	-	-	-	-	-	-	-	-	-	-	-	-	2.7	0.0	-	-	-	
21	-	-	-	-	-	-	-	-	-	-	-	-	-	-	-	-	-	3.7	0.0	-	-	-	
22	-	-	-	-	-	-	-	-	-	-	-	-	-	-	-	-	-	2.4	0.0	-	-	-	
23	-	-	-	-	-	-	-	-	-	-	-	-	-	-	-	-	-	0.0	0.0	-	-	-	
0	-	-	-	-	-	-	-	-	-	-	-	-	-	-	-	-	-	0.0	0.0	-	-	-	
1	-	-	-	-	-	-	-	-	-	-	-	-	-	-	-	-	-	0.0	0.0	-	-	-	
2	-	-	-	-	-	-	-	-	-	-	-	-	-	-	-	-	-	0.0	0.0	-	-	-	
3	-	-	-	-	-	-	-	-	-	-	-	-	-	-	-	-	-	0.0	0.0	-	-	-	
4	-	-	-	-	-	-	-	-	-	-	-	-	-	-	-	-	-	0.0	0.0	-	-	-	
5	-	-	-	-	-	-	-	-	-	-	-	-	-	-	-	-	-	0.0	0.0	-	-	-	
6	-	-	-	-	-	-	-	-	-	-	-	-	-	-	-	-	-	0.0	0.0	-	-	-	
7	-	-	-	-	-	-	-	-	-	-	-	-	-	-	-	-	-	0.0	0.0	-	-	-	
8	-	-	-	-	-	-	-	-	-	-	-	-	-	-	-	-	-	0.0	0.0	-	-	-	
9	-	-	-	-	-	-	-	-	-	-	-	-	-	-	-	-	-	0.0	0.0	-	-	-	
日合計		-	-	-	-	-	-	-	-	-	-	-	-	-	-	-	-	129.7	201.0	-	-	-	
*総雨量		-	-	-	-	-	-	-	-	-	-	-	-	-	-	-	-	204.8	268.2	-	-	-	

\*総雨量は一連降雨の合計

近畿地方整備局 淀川水系 対象洪水観測所時間雨量表

洪水	S28.9.24	魚谷峠	平野	水口	朝旨	小原	笠取山	天理	鷺家口	世木堰堤	荒神橋	東本梅							
日	9-10	-	-	-	-	-	-	-	-	-	-	-	-	-	-	-	-	-	-
	11	-	-	-	-	-	-	-	-	-	-	-	-	-	-	-	-	-	-
	12	-	-	-	-	-	-	-	-	-	-	-	-	-	-	-	-	-	-
	13	-	-	-	-	-	-	-	-	-	-	-	-	-	-	-	-	-	-
	14	-	-	-	-	-	-	-	-	-	-	-	-	-	-	-	-	-	-
	15	-	-	-	-	-	-	-	-	-	-	-	-	-	-	-	-	-	-
	16	-	-	-	-	-	-	-	-	-	-	-	-	-	-	-	-	-	-
	17	-	-	-	-	-	-	-	-	-	-	-	-	-	-	-	-	-	-
	18	-	-	-	-	-	-	-	-	-	-	-	-	-	-	-	-	-	-
	19	-	-	-	-	-	-	-	-	-	-	-	-	-	-	-	-	-	-
24	20	-	-	-	-	-	-	-	-	-	-	-	-	-	-	-	-	-	-
	21	-	-	-	-	-	-	-	-	-	-	-	-	-	-	-	-	-	-
日	22	-	-	-	-	-	-	-	-	-	-	-	-	-	-	-	-	-	-
	23	-	-	-	-	-	-	-	-	-	-	-	-	-	-	-	-	-	-
	0	-	-	-	-	-	-	-	-	-	-	-	-	-	-	-	-	-	-
	1	-	-	-	-	-	-	-	-	-	-	-	-	-	-	-	-	-	-
	2	-	-	-	-	-	-	-	-	-	-	-	-	-	-	-	-	-	-
	3	-	-	-	-	-	-	-	-	-	-	-	-	-	-	-	-	-	-
	4	-	-	-	-	-	-	-	-	-	-	-	-	-	-	-	-	-	-
	5	-	-	-	-	-	-	-	-	-	-	-	-	-	-	-	-	-	-
	6	-	-	-	-	-	-	-	-	-	-	-	-	-	-	-	-	-	-
	7	-	-	-	-	-	-	-	-	-	-	-	-	-	-	-	-	-	-
	8	-	-	-	-	-	-	-	-	-	-	-	-	-	-	-	-	-	-
	9	-	-	-	-	-	-	-	-	-	-	-	-	-	-	-	-	-	-
	日合計	-	-	-	-	-	-	-	-	-	-	-	-	-	-	-	-	-	-
	9-10	-	-	-	-	-	-	-	-	-	-	-	-	-	-	-	-	-	-
	11	-	-	-	-	-	-	-	-	-	-	-	-	-	-	-	-	-	-
	12	-	-	-	-	-	-	-	-	-	-	-	-	-	-	-	-	-	-
	13	-	-	-	-	-	-	-	-	-	-	-	-	-	-	-	-	-	-
	14	-	-	-	-	-	-	-	-	-	-	-	-	-	-	-	-	-	-
	15	-	-	-	-	-	-	-	-	-	-	-	-	-	-	-	-	-	-
	16	-	-	-	-	-	-	-	-	-	-	-	-	-	-	-	-	-	-
	17	-	-	-	-	-	-	-	-	-	-	-	-	-	-	-	-	-	-
	18	-	-	-	-	-	-	-	-	-	-	-	-	-	-	-	-	-	-
	19	-	-	-	-	-	-	-	-	-	-	-	-	-	-	-	-	-	-
25	20	-	-	-	-	-	-	-	-	-	-	-	-	-	-	-	-	-	-
	21	-	-	-	-	-	-	-	-	-	-	-	-	-	-	-	-	-	-
日	22	-	-	-	-	-	-	-	-	-	-	-	-	-	-	-	-	-	-
	23	-	-	-	-	-	-	-	-	-	-	-	-	-	-	-	-	-	-
	0	-	-	-	-	-	-	-	-	-	-	-	-	-	-	-	-	-	-
	1	-	-	-	-	-	-	-	-	-	-	-	-	-	-	-	-	-	-
	2	-	-	-	-	-	-	-	-	-	-	-	-	-	-	-	-	-	-
	3	-	-	-	-	-	-	-	-	-	-	-	-	-	-	-	-	-	-
	4	-	-	-	-	-	-	-	-	-	-	-	-	-	-	-	-	-	-
	5	-	-	-	-	-	-	-	-	-	-	-	-	-	-	-	-	-	-
	6	-	-	-	-	-	-	-	-	-	-	-	-	-	-	-	-	-	-
	7	-	-	-	-	-	-	-	-	-	-	-	-	-	-	-	-	-	-
	8	-	-	-	-	-	-	-	-	-	-	-	-	-	-	-	-	-	-
	9	-	-	-	-	-	-	-	-	-	-	-	-	-	-	-	-	-	-
	日合計	-	-	-	-	-	-	-	-	-	-	-	-	-	-	-	-	-	-
	*総雨量	-	-	-	-	-	-	-	-	-	-	-	-	-	-	-	-	-	-

\*総雨量は一連降雨の合計

近畿地方整備局 淀川水系 対象洪水観測所時間雨量表

洪水		S31.9.25																				
日	時	高屋川橋	上弓別	京北 (気)	農田 (1.0.2)	上黒田	広河原 (1.6)	鎌倉 (1.3)	花背	榎	園部 (1.5)	園部 (気)	園部 (府)	殿田 (1.4)	新町 (0.5)	新庄 (0.4)	亀岡	亀岡 (0.7)	岡山 (府)	岡山 (0.3)	雲ヶ畑 (0.8)	上賀茂
	9-10	-	0.0	-	0.0	-	-	-	0.0	-	-	-	-	-	-	0.0	-	0.0	-	0.0	0.0	-
	11	-	0.0	-	0.0	-	-	-	0.0	-	-	-	-	-	-	0.0	-	0.0	-	0.0	0.0	-
	12	-	0.0	-	0.0	-	-	-	0.0	-	-	-	-	-	-	0.0	-	0.0	-	0.0	0.0	-
	13	-	0.0	-	0.0	-	-	-	0.0	-	-	-	-	-	-	0.0	-	0.0	-	0.0	0.0	-
	14	-	0.0	-	0.0	-	-	-	0.0	-	-	-	-	-	-	0.0	-	0.0	-	0.0	0.0	-
	15	-	0.0	-	0.0	-	-	-	0.0	-	-	-	-	-	-	0.0	-	0.0	-	0.0	0.0	-
	16	-	0.0	-	0.0	-	-	-	0.0	-	-	-	-	-	-	0.0	-	0.0	-	0.0	0.0	-
	17	-	0.0	-	0.0	-	-	-	0.0	-	-	-	-	-	-	0.0	-	0.0	-	0.0	0.0	-
	18	-	0.0	-	0.0	-	-	-	0.0	-	-	-	-	-	-	0.0	-	0.0	-	0.0	0.0	-
	19	-	0.0	-	0.0	-	-	-	0.0	-	-	-	-	-	-	0.0	-	0.0	-	0.0	0.0	-
	20	-	0.0	-	0.0	-	-	-	0.0	-	-	-	-	-	-	0.0	-	0.0	-	0.0	0.0	-
	21	-	0.0	-	0.0	-	-	-	0.0	-	-	-	-	-	-	0.0	-	0.0	-	0.0	0.0	-
	22	-	0.0	-	0.1	-	-	-	2.4	-	-	-	-	-	-	2.0	-	0.0	-	0.0	4.0	-
	23	-	0.0	-	0.3	-	-	-	3.0	-	-	-	-	-	-	2.0	-	0.0	-	0.0	4.0	-
	0	-	2.0	-	2.8	-	-	-	3.0	-	-	-	-	-	-	2.0	-	0.0	-	0.0	3.5	-
	1	-	2.0	-	2.0	-	-	-	3.0	-	-	-	-	-	-	2.0	-	0.0	-	0.0	4.0	-
	2	-	2.0	-	1.4	-	-	-	3.0	-	-	-	-	-	-	2.0	-	0.0	-	0.0	1.0	-
	3	-	4.0	-	2.2	-	-	-	4.0	-	-	-	-	-	-	2.0	-	0.0	-	0.0	3.5	-
	4	-	1.0	-	2.3	-	-	-	4.0	-	-	-	-	-	-	2.0	-	0.0	-	0.0	1.5	-
	5	-	4.0	-	2.3	-	-	-	4.0	-	-	-	-	-	-	3.0	-	0.0	-	0.0	2.5	-
	6	-	11.0	-	5.0	-	-	-	4.0	-	-	-	-	-	-	3.0	-	0.0	-	0.0	4.0	-
	7	-	2.0	-	4.8	-	-	-	4.0	-	-	-	-	-	-	7.0	-	0.0	-	0.0	4.0	-
	8	-	4.0	-	2.0	-	-	-	4.0	-	-	-	-	-	-	7.0	-	0.0	-	0.0	3.5	-
	9	-	12.0	-	6.8	-	-	-	4.0	-	-	-	-	-	-	8.0	-	0.0	-	0.0	11.0	-
	日合計	-	44.0	-	32.0	-	-	-	42.4	-	-	-	-	-	-	42.0	-	36.4	-	37.0	48.0	-
	9-10	-	8.0	-	12.5	-	-	-	15.5	-	-	-	-	-	-	10.0	-	13.0	-	9.0	4.0	-
	11	-	4.0	-	7.7	-	-	-	3.8	-	-	-	-	-	-	6.0	-	12.0	-	6.2	5.0	-
	12	-	2.0	-	0.5	-	-	-	3.8	-	-	-	-	-	-	0.5	-	3.0	-	2.8	5.0	-
	13	-	2.0	-	0.7	-	-	-	2.1	-	-	-	-	-	-	2.0	-	2.0	-	0.8	4.0	-
	14	-	4.0	-	2.9	-	-	-	2.1	-	-	-	-	-	-	3.5	-	2.0	-	2.2	4.0	-
	15	-	0.0	-	2.2	-	-	-	2.0	-	-	-	-	-	-	2.0	-	2.0	-	2.0	4.0	-
	16	-	0.0	-	0.1	-	-	-	0.8	-	-	-	-	-	-	0.1	-	0.7	-	0.0	1.0	-
	17	-	1.0	-	1.0	-	-	-	0.7	-	-	-	-	-	-	0.9	-	0.6	-	0.0	1.0	-
	18	-	0.0	-	0.6	-	-	-	0.7	-	-	-	-	-	-	0.5	-	0.6	-	0.0	1.0	-
	19	-	1.0	-	1.5	-	-	-	0.7	-	-	-	-	-	-	1.0	-	0.6	-	0.0	1.0	-
	20	-	1.0	-	0.9	-	-	-	0.7	-	-	-	-	-	-	0.0	-	0.6	-	0.0	0.8	-
	21	-	0.0	-	0.3	-	-	-	0.8	-	-	-	-	-	-	1.0	-	0.7	-	1.2	1.0	-
	22	-	0.0	-	0.0	-	-	-	2.4	-	-	-	-	-	-	0.0	-	2.0	-	0.0	2.0	-
	23	-	4.0	-	1.8	-	-	-	2.4	-	-	-	-	-	-	2.0	-	2.0	-	3.0	3.0	-
	0	-	4.0	-	4.8	-	-	-	2.4	-	-	-	-	-	-	3.0	-	2.0	-	4.0	2.0	-
	1	-	4.0	-	4.0	-	-	-	7.0	-	-	-	-	-	-	3.0	-	5.0	-	3.0	2.0	-
	2	-	6.0	-	3.8	-	-	-	7.0	-	-	-	-	-	-	8.0	-	5.0	-	6.0	3.0	-
	3	-	4.0	-	4.2	-	-	-	7.0	-	-	-	-	-	-	5.0	-	5.0	-	4.0	3.0	-
	4	-	6.0	-	4.9	-	-	-	7.0	-	-	-	-	-	-	5.0	-	2.0	-	4.0	5.0	-
	5	-	10.0	-	9.7	-	-	-	6.0	-	-	-	-	-	-	11.0	-	2.0	-	10.0	5.0	-
	6	-	6.0	-	6.2	-	-	-	6.0	-	-	-	-	-	-	6.0	-	3.0	-	12.0	6.0	-
	7	-	5.0	-	5.5	-	-	-	6.0	-	-	-	-	-	-	6.0	-	6.0	-	2.0	6.0	-
	8	-	8.0	-	7.7	-	-	-	6.0	-	-	-	-	-	-	11.0	-	6.0	-	6.5	5.0	-
	9	-	6.0	-	9.2	-	-	-	6.0	-	-	-	-	-	-	7.0	-	6.0	-	10.0	5.0	-
	日合計	-	84.0	-	92.7	-	-	-	98.9	-	-	-	-	-	-	94.5	-	83.9	-	89.7	78.0	-

近畿地方整備局 淀川水系 対象洪水観測所時間雨量表

洪水	S31.9.25	高屋川橋	上弓別	京北 (気)	農田 (10.2)	上黒田	広河原 (1.6)	鎌倉 (1.3)	花背	榎	園部 (1.5)	園部 (気)	園部 (府)	殿田 (1.4)	新町 (0.5)	新庄 (0.4)	亀岡	亀岡 (0.7)	岡山 (府)	岡山 (0.3)	雲ヶ畑 (0.8)	上賀茂
日	9-10	-	5.0	-	5.2	-	-	-	4.0	-	-	-	-	-	-	5.0	-	3.0	-	5.5	4.0	-
	11	-	2.0	-	2.2	-	-	-	4.0	-	-	-	-	-	-	2.0	-	3.0	-	2.0	4.0	-
	12	-	1.0	-	0.4	-	-	-	3.0	-	-	-	-	-	-	1.0	-	2.0	-	1.0	3.0	-
	13	-	0.0	-	0.0	-	-	-	0.0	-	-	-	-	-	-	0.0	-	0.0	-	0.0	0.0	-
	14	-	0.0	-	0.0	-	-	-	0.0	-	-	-	-	-	-	0.0	-	0.0	-	0.0	0.0	-
	15	-	0.0	-	0.0	-	-	-	0.0	-	-	-	-	-	-	0.0	-	0.0	-	0.0	0.0	-
	16	-	0.0	-	0.1	-	-	-	0.0	-	-	-	-	-	-	0.0	-	0.0	-	0.0	0.0	-
	17	-	0.0	-	0.2	-	-	-	0.0	-	-	-	-	-	-	0.0	-	0.0	-	0.0	0.0	-
	18	-	0.0	-	0.1	-	-	-	0.0	-	-	-	-	-	-	0.0	-	0.0	-	0.0	0.0	-
	19	-	0.0	-	0.3	-	-	-	0.0	-	-	-	-	-	-	0.0	-	0.0	-	0.0	0.0	-
27	20	-	0.0	-	1.1	-	-	-	0.0	-	-	-	-	-	-	0.0	-	0.0	-	0.0	0.0	-
	21	-	0.0	-	0.2	-	-	-	0.0	-	-	-	-	-	-	0.0	-	0.0	-	0.0	0.0	-
	22	-	0.0	-	0.0	-	-	-	0.0	-	-	-	-	-	-	0.0	-	0.0	-	0.0	0.0	-
	23	-	0.0	-	0.0	-	-	-	0.0	-	-	-	-	-	-	0.0	-	0.0	-	0.0	0.0	-
	0	-	0.0	-	0.0	-	-	-	0.0	-	-	-	-	-	-	0.0	-	0.0	-	0.0	0.0	-
	1	-	0.0	-	0.0	-	-	-	0.0	-	-	-	-	-	-	0.0	-	0.0	-	0.0	0.0	-
	2	-	0.0	-	0.0	-	-	-	0.0	-	-	-	-	-	-	0.0	-	0.0	-	0.0	0.0	-
	3	-	0.0	-	0.0	-	-	-	0.0	-	-	-	-	-	-	0.0	-	0.0	-	0.0	0.0	-
	4	-	0.0	-	0.0	-	-	-	0.0	-	-	-	-	-	-	0.0	-	0.0	-	0.0	0.0	-
	5	-	0.0	-	0.0	-	-	-	0.0	-	-	-	-	-	-	0.0	-	0.0	-	0.0	0.0	-
	6	-	0.0	-	0.0	-	-	-	0.0	-	-	-	-	-	-	0.0	-	0.0	-	0.0	0.0	-
	7	-	0.0	-	0.0	-	-	-	0.0	-	-	-	-	-	-	0.0	-	0.0	-	0.0	0.0	-
	8	-	0.0	-	0.0	-	-	-	0.0	-	-	-	-	-	-	0.0	-	0.0	-	0.0	0.0	-
	9	-	0.0	-	0.0	-	-	-	0.0	-	-	-	-	-	-	0.0	-	0.0	-	0.0	0.0	-
日合計	-	-	8.0	-	9.8	-	-	-	11.0	-	-	-	-	-	-	8.0	-	8.0	-	8.5	11.0	-
*総雨量	-	-	136.0	-	134.5	-	-	-	152.3	-	-	-	-	-	-	144.5	-	128.3	-	135.2	137.0	-

\*総雨量は一連降雨の合計

近畿地方整備局 淀川水系 対象洪水観測所時間雨量表

洪水	S31.9.25	京都 (気)	京都	花背 (0.1)	花背峠 (気)	大原	比叡山 (0.9)	倉垣 (水)	歌垣 (7.5)	余野	箕面 (気)	西別院 (0.6)	山崎 (3.0)	長岡京 (気)	乙訓	八幡 (7.0)	八幡	巨椋池 (3.5)	松井 (6.9)	宇治	小栗栖	勸修寺
25 日	9-10	0.0	-	-	-	-	0.0	-	0.0	0.0	-	-	-	-	-	-	-	-	-	0.0	-	-
	11	0.0	-	-	-	-	0.0	-	0.0	0.0	-	-	-	-	-	-	-	-	-	0.0	-	-
	12	0.0	-	-	-	-	0.0	-	0.0	0.0	-	-	-	-	-	-	-	-	-	0.0	-	-
	13	0.0	-	-	-	-	0.0	-	0.0	0.0	-	-	-	-	-	-	-	-	-	0.0	-	-
	14	0.0	-	-	-	-	0.0	-	0.0	0.0	-	-	-	-	-	-	-	-	-	0.0	-	-
	15	0.0	-	-	-	-	0.0	-	0.0	0.0	-	-	-	-	-	-	-	-	-	0.0	-	-
	16	0.0	-	-	-	-	0.0	-	0.0	0.0	-	-	-	-	-	-	-	-	-	0.0	-	-
	17	0.0	-	-	-	-	0.0	-	0.0	0.0	-	-	-	-	-	-	-	-	-	0.0	-	-
	18	0.0	-	-	-	-	0.0	-	0.0	0.0	-	-	-	-	-	-	-	-	-	0.0	-	-
19	0.0	-	-	-	-	0.0	-	0.0	0.0	-	-	-	-	-	-	-	-	-	0.0	-	-	
20	0.1	-	-	-	-	0.0	-	0.0	0.0	-	-	-	-	-	-	-	-	-	0.0	-	-	
21	0.1	-	-	-	-	0.0	-	0.0	0.0	-	-	-	-	-	-	-	-	-	0.0	-	-	
22	0.1	-	-	-	-	0.2	-	0.0	0.0	-	-	-	-	-	-	-	-	-	0.0	-	-	
23	0.3	-	-	-	-	0.8	-	0.0	0.0	-	-	-	-	-	-	-	-	-	0.0	-	-	
0	1.3	-	-	-	-	1.1	-	0.0	0.0	-	-	-	-	-	-	-	-	-	0.0	-	-	
1	2.6	-	-	-	-	2.4	-	0.0	0.0	-	-	-	-	-	-	-	-	-	0.0	-	-	
2	5.5	-	-	-	-	4.7	-	0.0	0.0	-	-	-	-	-	-	-	-	-	0.0	-	-	
3	4.4	-	-	-	-	5.3	-	0.0	0.0	-	-	-	-	-	-	-	-	-	0.0	-	-	
4	10.9	-	-	-	-	9.6	-	0.0	0.0	-	-	-	-	-	-	-	-	-	0.0	-	-	
5	4.5	-	-	-	-	6.2	-	0.0	0.0	-	-	-	-	-	-	-	-	-	0.0	-	-	
6	6.1	-	-	-	-	8.1	-	0.0	0.0	-	-	-	-	-	-	-	-	-	0.0	-	-	
7	6.9	-	-	-	-	8.8	-	0.0	0.0	-	-	-	-	-	-	-	-	-	0.0	-	-	
8	6.9	-	-	-	-	7.4	-	0.0	0.0	-	-	-	-	-	-	-	-	-	0.0	-	-	
9	8.1	-	-	-	-	6.4	-	0.0	0.0	-	-	-	-	-	-	-	-	-	0.0	-	-	
日合計	57.8	-	-	-	-	61.0	-	48.7	46.5	-	-	-	-	-	-	-	-	-	-	67.1	-	-
26 日	9-10	9.0	-	-	-	-	9.6	-	10.8	11.5	-	-	-	-	-	-	-	-	-	6.9	-	-
	11	9.1	-	-	-	-	8.1	-	4.9	9.1	-	-	-	-	-	-	-	-	-	4.9	-	-
	12	3.5	-	-	-	-	4.6	-	2.9	2.9	-	-	-	-	-	-	-	-	2.9	5.2	-	
	13	1.0	-	-	-	-	1.0	-	0.2	0.2	-	-	-	-	-	-	-	-	-	0.2	3.8	-
	14	4.5	-	-	-	-	4.9	-	3.4	4.9	-	-	-	-	-	-	-	-	-	3.4	3.4	-
	15	2.1	-	-	-	-	2.2	-	1.4	1.4	-	-	-	-	-	-	-	-	-	1.4	2.9	-
	16	1.0	-	-	-	-	1.1	-	0.1	0.0	-	-	-	-	-	-	-	-	-	0.1	1.5	-
	17	2.0	-	-	-	-	2.1	-	0.9	1.8	-	-	-	-	-	-	-	-	-	0.9	4.4	-
	18	0.2	-	-	-	-	0.5	-	0.8	0.6	-	-	-	-	-	-	-	-	-	0.6	0.1	-
19	1.9	-	-	-	-	1.9	-	1.1	0.7	-	-	-	-	-	-	-	-	-	1.1	1.4	-	
20	1.0	-	-	-	-	0.3	-	0.2	0.8	-	-	-	-	-	-	-	-	-	0.2	1.0	-	
21	0.0	-	-	-	-	0.2	-	0.8	0.7	-	-	-	-	-	-	-	-	-	0.7	0.7	-	
22	0.2	-	-	-	-	0.2	-	0.0	0.0	-	-	-	-	-	-	-	-	-	0.0	1.1	-	
23	2.6	-	-	-	-	2.0	-	1.1	0.8	-	-	-	-	-	-	-	-	-	1.1	2.3	-	
0	5.9	-	-	-	-	5.1	-	3.5	6.2	-	-	-	-	-	-	-	-	-	3.5	3.3	-	
1	1.9	-	-	-	-	2.5	-	2.6	4.0	-	-	-	-	-	-	-	-	-	2.6	0.8	-	
2	1.8	-	-	-	-	1.0	-	6.1	5.8	-	-	-	-	-	-	-	-	-	6.1	1.5	-	
3	3.4	-	-	-	-	2.9	-	4.6	4.5	-	-	-	-	-	-	-	-	-	4.6	3.2	-	
4	3.7	-	-	-	-	1.4	-	3.6	5.9	-	-	-	-	-	-	-	-	-	3.6	2.4	-	
5	10.8	-	-	-	-	5.7	-	11.1	12.4	-	-	-	-	-	-	-	-	-	11.1	9.6	-	
6	5.3	-	-	-	-	4.9	-	7.7	6.5	-	-	-	-	-	-	-	-	-	7.7	4.9	-	
7	3.4	-	-	-	-	4.5	-	9.8	8.3	-	-	-	-	-	-	-	-	-	9.8	9.7	-	
8	6.1	-	-	-	-	6.0	-	9.0	8.1	-	-	-	-	-	-	-	-	-	9.0	11.4	-	
9	5.5	-	-	-	-	5.5	-	5.8	7.6	-	-	-	-	-	-	-	-	-	5.8	9.1	-	
日合計	85.9	-	-	-	-	78.2	-	92.4	104.7	-	-	-	-	-	-	-	-	-	-	95.5	-	-

近畿地方整備局 淀川水系 対象洪水観測所時間雨量表

洪水	S31.9.25	京都 (気)	京都	花背 (0.1)	花背峠 (気)	大原	比叡山 (0.9)	倉垣 (水)	歌垣 (7.5)	奈良	箕面 (気)	西別院 (0.6)	山崎 (3.0)	長岡京 (気)	乙訓	八幡 (7.0)	八幡	巨椋池 (3.5)	松井 (6.9)	宇治	小栗栖	勸修寺
日	9-10	6.3	-	-	-	-	3.4	-	3.6	5.1	-	-	-	-	-	-	-	-	-	7.5	-	-
	11	2.2	-	-	-	-	1.8	-	1.2	1.1	-	-	-	-	-	-	-	-	-	1.9	-	-
	12	0.5	-	-	-	-	0.8	-	0.0	0.4	-	-	-	-	-	-	-	-	-	0.6	-	-
	13	0.0	-	-	-	-	0.0	-	0.0	0.0	-	-	-	-	-	-	-	-	-	0.0	-	-
	14	0.0	-	-	-	-	0.0	-	0.0	0.0	-	-	-	-	-	-	-	-	-	0.0	-	-
	15	0.0	-	-	-	-	0.0	-	0.0	0.0	-	-	-	-	-	-	-	-	-	0.0	-	-
	16	0.0	-	-	-	-	0.0	-	0.0	0.0	-	-	-	-	-	-	-	-	-	0.0	-	-
	17	0.0	-	-	-	-	0.0	-	0.0	0.0	-	-	-	-	-	-	-	-	-	0.0	-	-
	18	0.0	-	-	-	-	0.0	-	0.0	0.0	-	-	-	-	-	-	-	-	-	0.0	-	-
	19	0.0	-	-	-	-	0.0	-	0.0	0.0	-	-	-	-	-	-	-	-	-	0.0	-	-
27	20	0.0	-	-	-	-	0.0	-	0.0	0.0	-	-	-	-	-	-	-	-	-	0.0	-	-
	21	0.1	-	-	-	-	0.0	-	0.0	0.0	-	-	-	-	-	-	-	-	-	0.0	-	-
日	22	0.0	-	-	-	-	0.0	-	0.0	0.0	-	-	-	-	-	-	-	-	-	0.0	-	-
	23	0.0	-	-	-	-	0.0	-	0.0	0.0	-	-	-	-	-	-	-	-	-	0.0	-	-
	0	0.0	-	-	-	-	0.0	-	0.0	0.0	-	-	-	-	-	-	-	-	-	0.0	-	-
	1	0.0	-	-	-	-	0.0	-	0.0	0.0	-	-	-	-	-	-	-	-	-	0.0	-	-
	2	0.0	-	-	-	-	0.0	-	0.0	0.0	-	-	-	-	-	-	-	-	-	0.0	-	-
	3	0.0	-	-	-	-	0.0	-	0.0	0.0	-	-	-	-	-	-	-	-	-	0.0	-	-
	4	0.0	-	-	-	-	0.0	-	0.0	0.0	-	-	-	-	-	-	-	-	-	0.0	-	-
	5	0.0	-	-	-	-	0.0	-	0.0	0.0	-	-	-	-	-	-	-	-	-	0.0	-	-
	6	0.0	-	-	-	-	0.0	-	0.0	0.0	-	-	-	-	-	-	-	-	-	0.0	-	-
	7	0.0	-	-	-	-	0.0	-	0.0	0.0	-	-	-	-	-	-	-	-	-	0.0	-	-
	8	0.0	-	-	-	-	0.0	-	0.0	0.0	-	-	-	-	-	-	-	-	-	0.0	-	-
	9	0.0	-	-	-	-	0.0	-	0.0	0.0	-	-	-	-	-	-	-	-	-	0.0	-	-
	日合計	9.1	-	-	-	-	6.0	-	4.8	6.6	-	-	-	-	-	-	-	-	-	10.0	-	-
	*総雨量	152.8	-	-	-	-	145.2	-	145.9	157.8	-	-	-	-	-	-	-	-	-	172.6	-	-

\*総雨量は一連降雨の合計



近畿地方整備局 淀川水系 対象洪水観測所時間雨量表

洪水	S31.9.25	山科 (0.1)	天ヶ瀬 (3.0)	笠取	西笠取 (2.8)	荒木	大津 (須)	瀬田川 (2.7)	宮村 (2.8)	田代	信楽 (県)	雲井 (2.4)	信楽 (須)	榎山 (6.0)	新田 (1.9)	玉瀬 (5.5)	甲賀	栢植 (5.4)	土山 (須)	枚方 (3.1)	枚方 (須)	生駒山 (須)
9-10			0.0	0.0				0.0				0.0				0.0		0.0		0.0		
11			0.0	0.0				0.0				0.0				0.0		0.0		0.0		
12			0.0	0.0				0.0				0.0				0.0		0.0		0.0		
13			0.0	0.0				0.0				0.0				0.0		0.0		0.0		
14			0.0	0.0				0.0				0.0				0.0		0.0		0.0		
15			0.0	0.0				0.0				0.0				0.0		0.0		0.0		
16			0.0	0.0				0.0				0.0				0.0		0.0		0.0		
17			0.0	0.0				0.0				0.0				0.0		0.0		0.0		
18			0.0	0.0				0.0				0.0				0.0		0.0		0.0		
19			0.0	0.0				0.0				0.0				0.0		0.0		0.0		
20			0.0	0.2				0.0				0.0				0.0		0.0		0.0		
21			0.0	0.0				0.0				0.0				0.0		0.0		0.0		
22			0.2	0.9				0.0				0.0				0.5		0.0		0.6		
23			0.7	0.3				1.0				0.0				2.8		0.0		0.9		
0			0.7	1.5				0.7				0.0				0.9		0.0		0.8		
1			1.2	1.4				1.2				0.0				0.3		0.0		3.9		
2			3.8	5.7				4.7				0.0				1.7		0.0		5.6		
3			5.3	7.5				6.9				6.0				5.2		0.0		8.2		
4			12.4	24.8				13.0				6.0				6.5		0.0		16.6		
5			6.8	4.9				10.8				6.0				4.5		0.0		3.7		
6			3.9	5.8				5.0				6.0				3.0		0.0		4.2		
7			3.8	4.2				5.7				6.0				3.0		0.0		4.5		
8			5.0	6.9				6.5				7.0				4.2		0.0		7.0		
9			5.2	5.3				6.7				7.0				3.0		0.0		5.4		
日合計			49.0	69.4				62.2				44.0				35.6		0.0		61.4		
9-10			4.9	8.0				6.5				2.8				6.2		0.0		6.0		
11			4.3	5.8				5.6				3.0				2.1		0.0		6.6		
12			4.7	7.3				6.1				3.0				2.4		0.0		3.4		
13			4.0	4.9				5.4				7.2				4.3		0.0		5.0		
14			3.7	3.8				5.3				5.2				4.8		0.0		4.2		
15			2.1	3.0				2.6				1.2				3.0		0.0		1.6		
16			2.0	2.3				2.9				0.6				0.4		0.0		1.8		
17			1.6	3.5				1.1				0.1				0.1		10.0		2.4		
18			0.1	0.0				0.1				0.4				0.2		10.0		0.2		
19			0.3	0.4				0.1				1.9				0.4		10.0		4.7		
20			0.9	2.2				1.0				0.5				2.2		10.0		0.6		
21			0.7	0.6				0.8				0.9				2.5		10.0		0.1		
22			1.0	1.3				1.5				2.6				2.5		1.0		0.4		
23			2.0	3.1				2.3				0.6				0.4		1.0		3.0		
0			1.9	3.3				2.2				0.6				0.4		1.0		4.7		
1			0.2	0.6				0.2				0.1				0.0		0.3		1.7		
2			0.2	1.1				0.3				0.0				0.2		0.3		2.1		
3			0.8	2.9				1.1				0.0				0.3		0.4		3.3		
4			1.3	2.8				1.7				1.2				0.8		11.0		1.0		
5			6.8	11.3				9.2				5.2				4.3		11.0		5.1		
6			4.7	7.3				6.3				7.4				6.9		12.0		2.1		
7			8.6	16.9				11.7				15.4				15.5		38.0		5.4		
8			13.6	12.8				18.4				25.6				21.0		37.0		3.2		
9			11.3	15.3				15.3				25.0				19.5		37.0		5.4		
日合計			81.7	120.5				107.7				111.0				100.3		200.0		74.0		

近畿地方整備局 淀川水系 河象洪水観測所時間雨量表

洪水	S31.9.25	天ヶ瀬 (3.0)	笠取	西笠取 (2.8)	荒木	大津 (気)	瀬田川 (2.7)	宮村 (2.8)	田代	信楽 (県)	雲井 (2.4)	信楽 (気)	榎山 (6.0)	新田 (1.9)	玉滝 (5.5)	甲賀	栢瀬 (5.4)	土山 (気)	枚方 (3.1)	枚方 (気)	生駒山 (気)
日	9-10	8.9	14.1	-	-	-	12.2	-	-	-	13.2	-	-	-	12.5	-	6.0	-	0.0	-	-
	11	1.8	2.5	-	-	-	2.4	-	-	-	2.8	-	-	-	4.5	-	6.0	-	0.0	-	-
	12	0.7	1.0	-	-	-	0.9	-	-	-	1.4	-	-	-	1.0	-	6.0	-	0.0	-	-
	13	-	0.2	-	-	-	0.0	-	-	-	0.0	-	-	-	0.0	-	0.0	-	0.0	-	-
	14	0.0	0.0	-	-	-	0.0	-	-	-	0.0	-	-	-	0.0	-	0.0	-	0.0	-	-
	15	0.0	0.0	-	-	-	0.0	-	-	-	0.0	-	-	-	0.0	-	0.0	-	0.0	-	-
	16	0.0	0.0	-	-	-	0.0	-	-	-	0.0	-	-	-	0.0	-	0.0	-	0.0	-	-
	17	0.0	0.0	-	-	-	0.0	-	-	-	0.0	-	-	-	0.0	-	0.0	-	0.0	-	-
	18	0.0	0.0	-	-	-	0.0	-	-	-	0.0	-	-	-	0.0	-	0.0	-	0.0	-	-
	19	0.0	0.0	-	-	-	0.0	-	-	-	0.0	-	-	-	0.0	-	0.0	-	0.0	-	-
27	20	0.0	0.0	-	-	-	0.0	-	-	-	0.0	-	-	-	0.0	-	0.0	-	0.0	-	-
	21	0.0	0.0	-	-	-	0.0	-	-	-	0.0	-	-	-	0.0	-	0.0	-	0.0	-	-
日	22	0.0	0.0	-	-	-	0.0	-	-	-	0.0	-	-	-	0.0	-	0.0	-	0.0	-	-
	23	0.0	0.0	-	-	-	0.0	-	-	-	0.0	-	-	-	0.0	-	0.0	-	0.0	-	-
	0	0.0	0.0	-	-	-	0.0	-	-	-	0.0	-	-	-	0.0	-	0.0	-	0.0	-	-
	1	0.0	0.0	-	-	-	0.0	-	-	-	0.0	-	-	-	0.0	-	0.0	-	0.0	-	-
	2	0.0	0.0	-	-	-	0.0	-	-	-	0.0	-	-	-	0.0	-	0.0	-	0.0	-	-
	3	0.0	0.0	-	-	-	0.0	-	-	-	0.0	-	-	-	0.0	-	0.0	-	0.0	-	-
	4	0.0	0.0	-	-	-	0.0	-	-	-	0.0	-	-	-	0.0	-	0.0	-	0.0	-	-
	5	0.0	0.0	-	-	-	0.0	-	-	-	0.0	-	-	-	0.0	-	0.0	-	0.0	-	-
	6	0.0	0.0	-	-	-	0.0	-	-	-	0.0	-	-	-	0.0	-	0.0	-	0.0	-	-
	7	0.0	0.0	-	-	-	0.0	-	-	-	0.0	-	-	-	0.0	-	0.0	-	0.0	-	-
	8	0.0	0.0	-	-	-	0.0	-	-	-	0.0	-	-	-	0.0	-	0.0	-	0.0	-	-
	9	0.0	0.0	-	-	-	0.0	-	-	-	0.0	-	-	-	0.0	-	0.0	-	0.0	-	-
日合計	-	11.4	17.8	-	-	-	15.5	-	-	-	17.4	-	-	-	18.0	-	18.0	-	6.0	-	-
*総雨量	-	142.1	207.7	-	-	-	185.4	-	-	-	172.4	-	-	-	153.9	-	218.0	-	141.4	-	-

\*総雨量は一連降雨の合計

近畿地方整備局 淀川水系 対象洪水観測所時間雨量表

洪水 日	時	S31.9.25																				
		田辺 (6.8)	田辺 (気)	菱田	井手	木津	奈良 (気)	加茂 (6.7)	鸛峰山 (気)	鸛峰山	布目ダム (水)	嶋寺 (水)	高山ダム (水)	多羅尾 (3.7)	尾山 (6.5)	島ヶ原 (5.6)	五瀬 (3.4)	島ヶ原	上野 (5.3)	上野 (気)	荒木 (7.1)	
25 日	9-10	-	0.0	-	-	-	0.0	0.0	-	-	-	-	-	-	-	-	-	-	0.0	-	-	-
	11	-	0.0	-	-	-	0.0	0.0	-	-	-	-	-	-	-	-	-	-	0.0	-	-	-
	12	-	0.0	-	-	-	0.0	0.0	-	-	-	-	-	-	-	-	-	-	0.0	-	-	-
	13	-	0.0	-	-	-	0.0	0.0	-	-	-	-	-	-	-	-	-	-	0.0	-	-	-
	14	-	0.0	-	-	-	0.0	0.0	-	-	-	-	-	-	-	-	-	-	0.0	-	-	-
	15	-	0.0	-	-	-	0.0	0.0	-	-	-	-	-	-	-	-	-	-	0.0	-	-	-
	16	-	0.0	-	-	-	0.0	0.0	-	-	-	-	-	-	-	-	-	-	0.0	-	-	-
	17	-	0.0	-	-	-	0.0	0.0	-	-	-	-	-	-	-	-	-	-	0.0	-	-	-
	18	-	0.0	-	-	-	0.0	0.0	-	-	-	-	-	-	-	-	-	-	0.0	-	-	-
19	-	0.0	-	-	-	0.0	0.0	-	-	-	-	-	-	-	-	-	-	0.0	-	-	-	
20	-	0.0	-	-	-	0.0	0.0	-	-	-	-	-	-	-	-	-	-	0.0	-	-	-	
21	-	0.0	-	-	-	0.0	0.0	-	-	-	-	-	-	-	-	-	-	0.0	-	-	-	
22	-	0.6	-	-	-	0.0	1.2	-	-	-	-	-	-	-	-	-	-	0.0	-	-	-	
23	-	0.7	-	-	-	0.0	1.3	-	-	-	-	-	-	-	-	-	-	0.3	-	-	-	
0	-	1.0	-	-	-	0.0	1.3	-	-	-	-	-	-	-	-	-	-	0.8	-	-	-	
1	-	1.7	-	-	-	0.0	1.3	-	-	-	-	-	-	-	-	-	-	0.2	-	-	-	
2	-	5.3	-	-	-	0.0	4.5	-	-	-	-	-	-	-	-	-	-	0.8	-	-	-	
3	-	6.6	-	-	-	0.0	5.4	-	-	-	-	-	-	-	-	-	-	0.8	-	-	-	
4	-	21.4	-	-	-	7.5	11.8	-	-	-	-	-	-	-	-	-	-	4.3	-	-	-	
5	-	3.7	-	-	-	8.0	3.0	-	-	-	-	-	-	-	-	-	-	5.4	-	-	-	
6	-	5.3	-	-	-	8.0	2.5	-	-	-	-	-	-	-	-	-	-	2.9	-	-	-	
7	-	2.5	-	-	-	8.0	2.5	-	-	-	-	-	-	-	-	-	-	6.6	-	-	-	
8	-	7.7	-	-	-	8.0	4.0	-	-	-	-	-	-	-	-	-	-	1.0	-	-	-	
9	-	8.0	-	-	-	8.0	8.2	-	-	-	-	-	-	-	-	-	-	7.9	-	-	-	
日合計	-	63.9	-	-	-	47.5	47.0	-	-	-	-	-	-	-	-	-	-	36.1	-	-	-	
26 日	9-10	-	5.8	-	-	2.2	5.0	-	-	-	-	-	-	-	-	-	-	4.1	-	-	-	
	11	-	1.6	-	-	3.4	2.4	-	-	-	-	-	-	-	-	-	-	1.2	-	-	-	
	12	-	5.5	-	-	3.4	4.6	-	-	-	-	-	-	-	-	-	-	2.3	-	-	-	
	13	-	4.3	-	-	4.3	5.1	-	-	-	-	-	-	-	-	-	-	4.0	-	-	-	
	14	-	4.1	-	-	6.1	5.7	-	-	-	-	-	-	-	-	-	-	5.2	-	-	-	
	15	-	2.5	-	-	2.4	2.1	-	-	-	-	-	-	-	-	-	-	3.4	-	-	-	
	16	-	2.0	-	-	5.0	4.1	-	-	-	-	-	-	-	-	-	-	0.6	-	-	-	
	17	-	4.9	-	-	0.6	1.0	-	-	-	-	-	-	-	-	-	-	0.2	-	-	-	
	18	-	0.1	-	-	0.0	0.0	-	-	-	-	-	-	-	-	-	-	0.1	-	-	-	
19	-	2.2	-	-	0.8	0.2	-	-	-	-	-	-	-	-	-	-	3.0	-	-	-		
20	-	0.9	-	-	7.0	3.3	-	-	-	-	-	-	-	-	-	-	2.0	-	-	-		
21	-	0.7	-	-	1.8	1.2	-	-	-	-	-	-	-	-	-	-	3.4	-	-	-		
22	-	0.8	-	-	2.8	2.5	-	-	-	-	-	-	-	-	-	-	2.2	-	-	-		
23	-	2.5	-	-	2.0	2.8	-	-	-	-	-	-	-	-	-	-	0.6	-	-	-		
0	-	3.8	-	-	2.2	2.0	-	-	-	-	-	-	-	-	-	-	0.8	-	-	-		
1	-	1.2	-	-	0.0	0.0	-	-	-	-	-	-	-	-	-	-	0.2	-	-	-		
2	-	4.8	-	-	0.3	0.8	-	-	-	-	-	-	-	-	-	-	0.5	-	-	-		
3	-	4.8	-	-	3.4	2.7	-	-	-	-	-	-	-	-	-	-	0.9	-	-	-		
4	-	4.0	-	-	5.8	1.8	-	-	-	-	-	-	-	-	-	-	4.0	-	-	-		
5	-	8.7	-	-	5.4	7.6	-	-	-	-	-	-	-	-	-	-	9.5	-	-	-		
6	-	5.5	-	-	6.2	4.5	-	-	-	-	-	-	-	-	-	-	9.4	-	-	-		
7	-	8.0	-	-	19.6	10.8	-	-	-	-	-	-	-	-	-	-	19.3	-	-	-		
8	-	8.2	-	-	14.6	8.2	-	-	-	-	-	-	-	-	-	-	19.8	-	-	-		
9	-	10.7	-	-	19.6	13.0	-	-	-	-	-	-	-	-	-	-	18.7	-	-	-		
日合計	-	99.4	-	-	117.1	91.4	-	-	-	-	-	-	-	-	-	-	115.4	-	-	-		

近畿地方整備局 淀川水系 対象洪水観測所時間雨量表

洪水 日	S31.9.25		田辺 (6.8)	田辺 (気)	菱田	井手	木津	奈良 (気)	加茂 (6.7)	鸛峰山 (気)	鸛峰山	布目ダム (水)	峰寺 (水)	高山ダム (水)	多羅尾 (3.7)	尾山 (6.5)	島ヶ原 (5.6)	五瀬 (3.4)	島ヶ原	上野 (5.3)	上野 (気)	荒木 (7.1)
	時	田辺																				
	9-10	-	8.6	-	-	-	-	8.0	9.0	-	-	-	-	-	-	-	-	-	-	10.9	-	-
	11	-	3.6	-	-	-	-	2.2	2.0	-	-	-	-	-	-	-	-	-	-	2.0	-	-
	12	-	0.3	-	-	-	-	0.3	0.8	-	-	-	-	-	-	-	-	-	-	1.0	-	-
	13	-	0.0	-	-	-	-	0.0	0.0	-	-	-	-	-	-	-	-	-	-	0.0	-	-
	14	-	0.0	-	-	-	-	0.0	0.0	-	-	-	-	-	-	-	-	-	-	0.0	-	-
	15	-	0.0	-	-	-	-	0.0	0.0	-	-	-	-	-	-	-	-	-	-	0.0	-	-
	16	-	0.0	-	-	-	-	0.0	0.0	-	-	-	-	-	-	-	-	-	-	0.0	-	-
	17	-	0.0	-	-	-	-	0.0	0.0	-	-	-	-	-	-	-	-	-	-	0.0	-	-
	18	-	0.0	-	-	-	-	0.0	0.0	-	-	-	-	-	-	-	-	-	-	0.0	-	-
	19	-	0.0	-	-	-	-	0.0	0.0	-	-	-	-	-	-	-	-	-	-	0.0	-	-
	20	-	0.0	-	-	-	-	0.0	0.0	-	-	-	-	-	-	-	-	-	-	0.0	-	-
	21	-	0.0	-	-	-	-	0.0	0.0	-	-	-	-	-	-	-	-	-	-	0.0	-	-
	22	-	0.0	-	-	-	-	0.0	0.0	-	-	-	-	-	-	-	-	-	-	0.0	-	-
	23	-	0.0	-	-	-	-	0.0	0.0	-	-	-	-	-	-	-	-	-	-	0.0	-	-
	0	-	0.0	-	-	-	-	0.0	0.0	-	-	-	-	-	-	-	-	-	-	0.0	-	-
	1	-	0.0	-	-	-	-	0.0	0.0	-	-	-	-	-	-	-	-	-	-	0.0	-	-
	2	-	0.0	-	-	-	-	0.0	0.0	-	-	-	-	-	-	-	-	-	-	0.0	-	-
	3	-	0.0	-	-	-	-	0.0	0.0	-	-	-	-	-	-	-	-	-	-	0.0	-	-
	4	-	0.0	-	-	-	-	0.0	0.0	-	-	-	-	-	-	-	-	-	-	0.0	-	-
	5	-	0.0	-	-	-	-	0.0	0.0	-	-	-	-	-	-	-	-	-	-	0.0	-	-
	6	-	0.0	-	-	-	-	0.0	0.0	-	-	-	-	-	-	-	-	-	-	0.0	-	-
	7	-	0.0	-	-	-	-	0.0	0.0	-	-	-	-	-	-	-	-	-	-	0.0	-	-
	8	-	0.0	-	-	-	-	0.0	0.0	-	-	-	-	-	-	-	-	-	-	0.0	-	-
	9	-	0.0	-	-	-	-	0.0	0.0	-	-	-	-	-	-	-	-	-	-	0.0	-	-
	日合計	-	12.5	-	-	-	-	10.5	11.8	-	-	-	-	-	-	-	-	-	-	13.9	-	-
	*総雨量	-	175.8	-	-	-	-	175.1	150.2	-	-	-	-	-	-	-	-	-	-	165.4	-	-

\*総雨量は一連降雨の合計

近畿地方整備局 淀川水系 対象洪水観測所時間雨量表

洪水 日 時	S31.9.25 依那古 (6.5)															伊賀山 (水)			
	阿保 (5.1)	坂下 (6.3)	阿波 (5.2)	井之市 (水)	針 (気)	針ヶ別所 (水)	針ヶ別所 (6.6)	榛原 (6.1)	壱生ダム (水)	空閑 (水)	壱生 (水)	家野 (水)	名張 (気)	曹爾 (6.8)	曹爾 (水)		青蓮池ダム (水)	名張 (6.4)	国助山 (気)
9-10	0.0	-	0.0	-	-	-	0.0	0.0	-	-	-	-	-	-	0.0	-	0.0	-	-
11	0.0	-	0.0	-	-	-	0.0	0.0	-	-	-	-	-	-	0.0	-	0.0	-	-
12	0.0	-	0.0	-	-	-	0.0	0.0	-	-	-	-	-	-	0.0	-	0.0	-	-
13	0.0	-	0.0	-	-	-	0.0	0.0	-	-	-	-	-	-	0.0	-	0.0	-	-
14	0.0	-	0.0	-	-	-	0.0	0.0	-	-	-	-	-	-	0.0	-	0.0	-	-
15	0.0	-	0.0	-	-	-	0.0	0.0	-	-	-	-	-	-	0.0	-	0.0	-	-
16	0.0	-	0.0	-	-	-	0.0	0.0	-	-	-	-	-	-	0.0	-	0.0	-	-
17	0.0	-	0.0	-	-	-	0.0	0.0	-	-	-	-	-	-	0.0	-	0.0	-	-
18	0.0	-	0.0	-	-	-	0.0	0.0	-	-	-	-	-	-	0.0	-	0.0	-	-
19	0.0	-	0.0	-	-	-	0.0	0.0	-	-	-	-	-	-	0.0	-	0.0	-	-
20	0.0	-	0.0	-	-	-	0.0	0.0	-	-	-	-	-	-	0.0	-	0.0	-	-
21	0.1	-	0.0	-	-	-	4.0	0.0	-	-	-	-	-	-	0.0	-	0.0	-	-
22	0.1	-	0.0	-	-	-	4.0	0.8	-	-	-	-	-	-	2.0	-	2.0	-	-
23	2.4	-	0.0	-	-	-	4.0	2.0	-	-	-	-	-	-	2.0	-	3.0	-	-
0	1.4	-	0.0	-	-	-	4.0	0.4	-	-	-	-	-	-	2.0	-	0.5	-	-
1	0.1	-	0.0	-	-	-	4.0	0.1	-	-	-	-	-	-	2.0	-	0.1	-	-
2	0.1	-	0.0	-	-	-	4.0	0.1	-	-	-	-	-	-	2.0	-	0.3	-	-
3	2.5	-	0.0	-	-	-	4.0	2.1	-	-	-	-	-	-	2.0	-	2.3	-	-
4	1.5	-	0.0	-	-	-	4.0	0.7	-	-	-	-	-	-	3.0	-	1.5	-	-
5	4.3	-	0.0	-	-	-	4.0	13.0	-	-	-	-	-	-	2.0	-	6.6	-	-
6	2.5	-	0.0	-	-	-	4.0	4.8	-	-	-	-	-	-	3.0	-	3.0	-	-
7	6.5	-	0.0	-	-	-	3.0	14.8	-	-	-	-	-	-	2.0	-	6.4	-	-
8	1.7	-	0.0	-	-	-	3.0	2.9	-	-	-	-	-	-	4.5	-	2.5	-	-
9	3.3	-	0.0	-	-	-	3.0	8.0	-	-	-	-	-	-	4.9	-	5.1	-	-
日合計	26.5	-	0.0	-	-	-	49.0	49.7	-	-	-	-	-	-	39.4	-	31.6	-	-
9-10	6.3	-	0.0	-	-	-	1.0	6.4	-	-	-	-	-	-	6.6	-	7.6	-	-
11	2.3	-	0.0	-	-	-	1.5	1.8	-	-	-	-	-	-	2.2	-	1.4	-	-
12	0.5	-	0.0	-	-	-	2.5	2.2	-	-	-	-	-	-	1.8	-	2.4	-	-
13	3.4	-	0.0	-	-	-	2.0	4.6	-	-	-	-	-	-	2.0	-	3.6	-	-
14	3.2	-	0.0	-	-	-	4.0	2.4	-	-	-	-	-	-	2.4	-	1.6	-	-
15	2.4	-	0.0	-	-	-	2.0	4.1	-	-	-	-	-	-	1.6	-	2.8	-	-
16	3.2	-	0.0	-	-	-	1.0	1.1	-	-	-	-	-	-	2.0	-	1.0	-	-
17	0.3	-	12.0	-	-	-	0.5	1.0	-	-	-	-	-	-	0.2	-	0.2	-	-
18	0.0	-	12.0	-	-	-	2.5	2.0	-	-	-	-	-	-	0.8	-	0.4	-	-
19	2.4	-	12.0	-	-	-	3.0	1.4	-	-	-	-	-	-	4.2	-	10.8	-	-
20	4.0	-	12.0	-	-	-	1.5	3.4	-	-	-	-	-	-	6.2	-	4.0	-	-
21	5.0	-	12.0	-	-	-	3.5	5.7	-	-	-	-	-	-	8.6	-	5.9	-	-
22	1.7	-	2.0	-	-	-	2.5	4.5	-	-	-	-	-	-	2.6	-	3.3	-	-
23	1.0	-	1.0	-	-	-	2.1	4.2	-	-	-	-	-	-	1.8	-	2.6	-	-
0	0.8	-	1.0	-	-	-	0.2	0.5	-	-	-	-	-	-	2.6	-	1.0	-	-
1	1.7	-	1.0	-	-	-	1.0	1.4	-	-	-	-	-	-	0.4	-	1.6	-	-
2	2.5	-	1.0	-	-	-	3.8	2.2	-	-	-	-	-	-	5.6	-	2.7	-	-
3	10.0	-	9.0	-	-	-	6.0	4.0	-	-	-	-	-	-	7.4	-	6.3	-	-
4	17.0	-	10.0	-	-	-	8.0	6.5	-	-	-	-	-	-	20.0	-	18.4	-	-
5	25.0	-	10.0	-	-	-	19.0	15.1	-	-	-	-	-	-	23.6	-	29.7	-	-
6	15.0	-	36.0	-	-	-	11.0	13.8	-	-	-	-	-	-	12.4	-	19.0	-	-
7	25.0	-	36.0	-	-	-	15.5	24.9	-	-	-	-	-	-	24.0	-	39.3	-	-
8	25.0	-	36.0	-	-	-	22.5	25.4	-	-	-	-	-	-	27.6	-	14.8	-	-
9	188.5	-	204.0	-	-	-	118.0	142.4	-	-	-	-	-	-	167.6	-	191.4	-	-
日合計	188.5	-	204.0	-	-	-	118.0	142.4	-	-	-	-	-	-	167.6	-	191.4	-	-

近畿地方整備局 淀川水系 対象洪水観測所時間雨量表

洪水	S31.9.25	依那古 (6.5)	阿保 (5.1)	坂下 (6.3)	阿波 (5.2)	井之市 (水)	針 (気)	針ヶ別所 (水)	針ヶ別所 (6.6)	榛原 (6.1)	壱生ダム (水)	空閑 (水)	壱生 (水)	家野 (水)	名張 (気)	曹爾 (6.8)	曹爾 (水)	青蓮池ダム (水)	名張 (6.4)	国津 (水)	国助山 (気)	伊賀見 (水)
日	9-10	-	22.0	-	8.0	-	-	12.0	16.3	-	-	-	16.0	-	-	21.0	-	-	23.2	-	-	-
	11	-	7.0	-	8.0	-	-	1.0	2.0	-	-	-	1.6	-	-	2.5	-	-	6.5	-	-	-
	12	-	1.0	-	7.0	-	-	0.3	0.6	-	-	-	0.4	-	-	0.3	-	-	0.7	-	-	-
	13	-	0.0	-	0.0	-	-	0.1	0.0	-	-	-	0.0	-	-	0.2	-	-	0.0	-	-	-
	14	-	0.0	-	0.0	-	-	9.0	0.0	-	-	-	0.0	-	-	0.0	-	-	0.0	-	-	-
	15	-	0.0	-	0.0	-	-	0.0	0.0	-	-	-	0.0	-	-	0.0	-	-	0.0	-	-	-
	16	-	0.0	-	0.0	-	-	0.0	0.0	-	-	-	0.0	-	-	0.0	-	-	0.0	-	-	-
	17	-	0.0	-	0.0	-	-	0.0	0.0	-	-	-	0.0	-	-	0.0	-	-	0.0	-	-	-
	18	-	0.0	-	0.0	-	-	0.0	0.0	-	-	-	0.0	-	-	0.0	-	-	0.0	-	-	-
	19	-	0.0	-	0.0	-	-	0.0	0.0	-	-	-	0.0	-	-	0.0	-	-	0.0	-	-	-
	20	-	0.0	-	0.0	-	-	0.0	0.0	-	-	-	0.0	-	-	0.0	-	-	0.0	-	-	-
	21	-	0.0	-	0.0	-	-	0.0	0.0	-	-	-	0.0	-	-	0.0	-	-	0.0	-	-	-
	22	-	0.0	-	0.0	-	-	0.0	0.0	-	-	-	0.0	-	-	0.0	-	-	0.0	-	-	-
	23	-	0.0	-	0.0	-	-	0.0	0.0	-	-	-	0.0	-	-	0.0	-	-	0.0	-	-	-
	0	-	0.0	-	0.0	-	-	0.0	0.0	-	-	-	0.0	-	-	0.0	-	-	0.0	-	-	-
	1	-	0.0	-	0.0	-	-	0.0	0.0	-	-	-	0.0	-	-	0.0	-	-	0.0	-	-	-
	2	-	0.0	-	0.0	-	-	0.0	0.0	-	-	-	0.0	-	-	0.0	-	-	0.0	-	-	-
	3	-	0.0	-	0.0	-	-	0.0	0.0	-	-	-	0.0	-	-	0.0	-	-	0.0	-	-	-
	4	-	0.0	-	0.0	-	-	0.0	0.0	-	-	-	0.0	-	-	0.0	-	-	0.0	-	-	-
	5	-	0.0	-	0.0	-	-	0.0	0.0	-	-	-	0.0	-	-	0.0	-	-	0.0	-	-	-
	6	-	0.0	-	0.0	-	-	0.0	0.0	-	-	-	0.0	-	-	0.0	-	-	0.0	-	-	-
	7	-	0.0	-	0.0	-	-	0.0	0.0	-	-	-	0.0	-	-	0.0	-	-	0.0	-	-	-
	8	-	0.0	-	0.0	-	-	0.0	0.0	-	-	-	0.0	-	-	0.0	-	-	0.0	-	-	-
	9	-	0.0	-	0.0	-	-	0.0	0.0	-	-	-	0.0	-	-	0.0	-	-	0.0	-	-	-
	日合計	-	30.0	-	23.0	-	-	22.4	18.9	-	-	-	18.0	-	-	24.0	-	-	30.4	-	-	-
	*総雨量	-	215.0	-	227.0	-	-	189.4	211.0	-	-	-	225.0	-	-	251.4	-	-	247.8	-	-	-

\*総雨量は一連降雨の合計

近畿地方整備局 淀川水系 対象洪水観測所時間雨量表

洪水	S31.9.25	草履 (気)	伊賀島 (7.2)	太郎生 (水)	太郎生 (5.7)	霧生 (水)	霧生 (5.0)	大宇陀 (気)	大宇陀 (水)	古市場 (水)	内牧 (水)	岩端 (5.9)	高見 (気)	山粕 (7.5)	概堡 (7.1)	概堡 (水)	土屋原 (7.3)	菟野 (水)	神末 (水)	白山 (気)	朝見 (気)	黒津
日	9-10	-	-	-	-	-	-	-	-	0.0	-	-	0.0	-	-	-	-	-	-	-	-	-
	11	-	-	-	-	-	-	-	-	0.0	-	-	0.0	-	-	-	-	-	-	-	-	-
	12	-	-	-	-	-	-	-	-	0.0	-	-	0.0	-	-	-	-	-	-	-	-	-
	13	-	-	-	-	-	-	-	-	0.0	-	-	0.0	-	-	-	-	-	-	-	-	-
	14	-	-	-	-	-	-	-	-	0.0	-	-	0.0	-	-	-	-	-	-	-	-	-
	15	-	-	-	-	-	-	-	-	0.0	-	-	0.0	-	-	-	-	-	-	-	-	-
	16	-	-	-	-	-	-	-	-	0.0	-	-	0.0	-	-	-	-	-	-	-	-	-
	17	-	-	-	-	-	-	-	-	0.0	-	-	0.0	-	-	-	-	-	-	-	-	-
	18	-	-	-	-	-	-	-	-	0.0	-	-	0.0	-	-	-	-	-	-	-	-	-
	19	-	-	-	-	-	-	-	-	0.0	-	-	0.0	-	-	-	-	-	-	-	-	-
	20	-	-	-	-	-	-	-	-	0.0	-	-	0.0	-	-	-	-	-	-	-	-	-
	21	-	-	-	-	-	-	-	-	0.0	-	-	0.0	-	-	-	-	-	-	-	-	-
日	22	-	-	-	-	-	-	-	-	0.0	-	-	0.0	-	-	-	-	-	-	-	-	-
	23	-	-	-	-	-	-	-	-	0.0	-	-	0.0	-	-	-	-	-	-	-	-	-
	0	-	-	-	-	-	-	-	-	0.0	-	-	0.0	-	-	-	-	-	-	-	-	-
	1	-	-	-	-	-	-	-	-	0.0	-	-	0.0	-	-	-	-	-	-	-	-	-
	2	-	-	-	-	-	-	-	-	0.0	-	-	0.0	-	-	-	-	-	-	-	-	-
	3	-	-	-	-	-	-	-	-	8.0	-	-	5.0	-	-	-	-	-	-	-	-	-
	4	-	-	-	-	-	-	-	-	7.0	-	-	5.0	-	-	-	-	-	-	-	-	-
	5	-	-	-	-	-	-	-	-	7.0	-	-	5.0	-	-	-	-	-	-	-	-	-
	6	-	-	-	-	-	-	-	-	7.0	-	-	5.0	-	-	-	-	-	-	-	-	-
	7	-	-	-	-	-	-	-	-	7.0	-	-	5.0	-	-	-	-	-	-	-	-	-
	8	-	-	-	-	-	-	-	-	7.0	-	-	4.0	-	-	-	-	-	-	-	-	-
	9	-	-	-	-	-	-	-	-	7.0	-	-	4.0	-	-	-	-	-	-	-	-	-
日合計		-	-	-	-	-	-	-	-	50.0	-	-	33.0	-	-	-	-	-	-	-	-	-
	9-10	-	-	-	-	-	-	-	-	3.0	-	-	4.0	-	-	-	-	-	-	-	-	-
	11	-	-	-	-	-	-	-	-	3.0	-	-	4.0	-	-	-	-	-	-	-	-	-
	12	-	-	-	-	-	-	-	-	2.0	-	-	4.0	-	-	-	-	-	-	-	-	-
	13	-	-	-	-	-	-	-	-	1.0	-	-	4.0	-	-	-	-	-	-	-	-	-
	14	-	-	-	-	-	-	-	-	1.0	-	-	4.0	-	-	-	-	-	-	-	-	-
	15	-	-	-	-	-	-	-	-	2.0	-	-	4.0	-	-	-	-	-	-	-	-	-
	16	-	-	-	-	-	-	-	-	2.0	-	-	4.0	-	-	-	-	-	-	-	-	-
	17	-	-	-	-	-	-	-	-	3.0	-	-	4.0	-	-	-	-	-	-	-	-	-
	18	-	-	-	-	-	-	-	-	3.0	-	-	4.0	-	-	-	-	-	-	-	-	-
	19	-	-	-	-	-	-	-	-	4.0	-	-	3.0	-	-	-	-	-	-	-	-	-
	20	-	-	-	-	-	-	-	-	5.0	-	-	3.0	-	-	-	-	-	-	-	-	-
	21	-	-	-	-	-	-	-	-	5.0	-	-	3.0	-	-	-	-	-	-	-	-	-
日	22	-	-	-	-	-	-	-	-	5.0	-	-	5.0	-	-	-	-	-	-	-	-	-
	23	-	-	-	-	-	-	-	-	5.0	-	-	6.0	-	-	-	-	-	-	-	-	-
	0	-	-	-	-	-	-	-	-	6.0	-	-	6.0	-	-	-	-	-	-	-	-	-
	1	-	-	-	-	-	-	-	-	2.0	-	-	1.0	-	-	-	-	-	-	-	-	-
	2	-	-	-	-	-	-	-	-	1.0	-	-	1.0	-	-	-	-	-	-	-	-	-
	3	-	-	-	-	-	-	-	-	1.0	-	-	1.0	-	-	-	-	-	-	-	-	-
	4	-	-	-	-	-	-	-	-	11.0	-	-	19.0	-	-	-	-	-	-	-	-	-
	5	-	-	-	-	-	-	-	-	11.0	-	-	20.0	-	-	-	-	-	-	-	-	-
	6	-	-	-	-	-	-	-	-	12.0	-	-	20.0	-	-	-	-	-	-	-	-	-
	7	-	-	-	-	-	-	-	-	22.0	-	-	20.0	-	-	-	-	-	-	-	-	-
	8	-	-	-	-	-	-	-	-	22.0	-	-	19.0	-	-	-	-	-	-	-	-	-
	9	-	-	-	-	-	-	-	-	22.0	-	-	19.0	-	-	-	-	-	-	-	-	-
日合計		-	-	-	-	-	-	-	-	154.0	-	-	182.0	-	-	-	-	-	-	-	-	-

近畿地方整備局 淀川水系 対象洪水観測所時間雨量表

洪水	S31.9.25	草履 (気)	伊賀島 (7.2)	太郎生 (水)	本耶生 (5.7)	霧生 (水)	霧生 (5.0)	大宇陀 (気)	大宇陀 (水)	古市場 (水)	内牧 (水)	岩端 (5.9)	高見 (気)	山粕 (7.5)	柳原 (水)	土屋原 (7.3)	菟野 (水)	神末 (水)	白山 (気)	朝島 (気)	黒津	
日	9-10	-	-	-	-	-	-	-	-	4.0	-	-	5.0	-	-	-	-	-	-	-	-	-
	11	-	-	-	-	-	-	-	-	4.0	-	-	5.0	-	-	-	-	-	-	-	-	-
	12	-	-	-	-	-	-	-	-	0.0	-	-	0.0	-	-	-	-	-	-	-	-	-
	13	-	-	-	-	-	-	-	-	0.0	-	-	0.0	-	-	-	-	-	-	-	-	-
	14	-	-	-	-	-	-	-	-	0.0	-	-	0.0	-	-	-	-	-	-	-	-	-
	15	-	-	-	-	-	-	-	-	0.0	-	-	0.0	-	-	-	-	-	-	-	-	-
	16	-	-	-	-	-	-	-	-	0.0	-	-	0.0	-	-	-	-	-	-	-	-	-
	17	-	-	-	-	-	-	-	-	0.0	-	-	0.0	-	-	-	-	-	-	-	-	-
	18	-	-	-	-	-	-	-	-	0.0	-	-	0.0	-	-	-	-	-	-	-	-	-
	19	-	-	-	-	-	-	-	-	0.0	-	-	0.0	-	-	-	-	-	-	-	-	-
	20	-	-	-	-	-	-	-	-	0.0	-	-	0.0	-	-	-	-	-	-	-	-	-
	21	-	-	-	-	-	-	-	-	0.0	-	-	0.0	-	-	-	-	-	-	-	-	-
	22	-	-	-	-	-	-	-	-	0.0	-	-	0.0	-	-	-	-	-	-	-	-	-
	23	-	-	-	-	-	-	-	-	0.0	-	-	0.0	-	-	-	-	-	-	-	-	-
	0	-	-	-	-	-	-	-	-	0.0	-	-	0.0	-	-	-	-	-	-	-	-	-
	1	-	-	-	-	-	-	-	-	0.0	-	-	0.0	-	-	-	-	-	-	-	-	-
	2	-	-	-	-	-	-	-	-	0.0	-	-	0.0	-	-	-	-	-	-	-	-	-
	3	-	-	-	-	-	-	-	-	0.0	-	-	0.0	-	-	-	-	-	-	-	-	-
	4	-	-	-	-	-	-	-	-	0.0	-	-	0.0	-	-	-	-	-	-	-	-	-
	5	-	-	-	-	-	-	-	-	0.0	-	-	0.0	-	-	-	-	-	-	-	-	-
	6	-	-	-	-	-	-	-	-	0.0	-	-	0.0	-	-	-	-	-	-	-	-	-
	7	-	-	-	-	-	-	-	-	0.0	-	-	0.0	-	-	-	-	-	-	-	-	-
	8	-	-	-	-	-	-	-	-	0.0	-	-	0.0	-	-	-	-	-	-	-	-	-
	9	-	-	-	-	-	-	-	-	0.0	-	-	0.0	-	-	-	-	-	-	-	-	-
	日合計	-	-	-	-	-	-	-	-	12.0	-	-	15.0	-	-	-	-	-	-	-	-	-
	*総雨量	-	-	-	-	-	-	-	-	216.0	-	-	230.0	-	-	-	-	-	-	-	-	-

\*総雨量は一連降雨の合計



近畿地方整備局 淀川水系 対象洪水観測所時間雨量表

洪水		S31.9.25																					
日	時	大島居	笠取	高井	蜜生	三栖	神吉	桂	中川	北大河原	湯船	東別院	本梅	殿田	岩山	小田原	朝宮	南新田	大河原	大峯	高原	愛宕山	
25	9-10	-	-	-	-	-	-	-	-	-	-	-	-	-	-	-	0.0	-	0.0	-	-	-	0.0
	11	-	-	-	-	-	-	-	-	-	-	-	-	-	-	-	0.0	-	0.0	-	-	-	0.0
	12	-	-	-	-	-	-	-	-	-	-	-	-	-	-	-	0.0	-	0.0	-	-	-	0.0
	13	-	-	-	-	-	-	-	-	-	-	-	-	-	-	-	0.0	-	0.0	-	-	-	0.0
	14	-	-	-	-	-	-	-	-	-	-	-	-	-	-	-	0.0	-	0.0	-	-	-	0.0
	15	-	-	-	-	-	-	-	-	-	-	-	-	-	-	-	0.0	-	0.0	-	-	-	0.0
	16	-	-	-	-	-	-	-	-	-	-	-	-	-	-	-	0.0	-	0.0	-	-	-	0.0
	17	-	-	-	-	-	-	-	-	-	-	-	-	-	-	-	0.0	-	0.0	-	-	-	0.0
	18	-	-	-	-	-	-	-	-	-	-	-	-	-	-	-	0.0	-	0.0	-	-	-	0.0
19	-	-	-	-	-	-	-	-	-	-	-	-	-	-	-	0.0	-	0.0	-	-	-	0.0	
20	-	-	-	-	-	-	-	-	-	-	-	-	-	-	-	0.0	-	0.0	-	-	-	0.0	
21	-	-	-	-	-	-	-	-	-	-	-	-	-	-	-	0.0	-	0.0	-	-	-	0.0	
日	22	-	-	-	-	-	-	-	-	-	-	-	-	-	-	-	0.0	-	0.0	-	-	-	0.0
	23	-	-	-	-	-	-	-	-	-	-	-	-	-	-	-	0.0	-	0.0	-	-	-	0.0
	0	-	-	-	-	-	-	-	-	-	-	-	-	-	-	-	0.3	-	0.5	-	-	-	0.2
	1	-	-	-	-	-	-	-	-	-	-	-	-	-	-	-	1.3	-	0.9	-	-	-	0.7
	2	-	-	-	-	-	-	-	-	-	-	-	-	-	-	-	2.2	-	2.2	-	-	-	0.5
	3	-	-	-	-	-	-	-	-	-	-	-	-	-	-	-	1.3	-	0.9	-	-	-	0.7
	4	-	-	-	-	-	-	-	-	-	-	-	-	-	-	-	3.5	-	0.3	-	-	-	2.8
	5	-	-	-	-	-	-	-	-	-	-	-	-	-	-	-	5.9	-	5.8	-	-	-	2.0
	6	-	-	-	-	-	-	-	-	-	-	-	-	-	-	-	8.6	-	7.7	-	-	-	4.4
7	-	-	-	-	-	-	-	-	-	-	-	-	-	-	-	5.4	-	6.4	-	-	-	2.7	
8	-	-	-	-	-	-	-	-	-	-	-	-	-	-	-	3.3	-	4.8	-	-	-	4.2	
9	-	-	-	-	-	-	-	-	-	-	-	-	-	-	-	4.6	-	2.2	-	-	-	6.4	
日合計		-	-	-	-	-	-	-	-	-	-	-	-	-	-	6.7	-	36.8	-	-	-	7.9	
26	9-10	-	-	-	-	-	-	-	-	-	-	-	-	-	-	-	45.5	-	36.8	-	-	-	38.9
	11	-	-	-	-	-	-	-	-	-	-	-	-	-	-	-	3.2	-	6.4	-	-	-	14.2
	12	-	-	-	-	-	-	-	-	-	-	-	-	-	-	-	2.2	-	1.7	-	-	-	9.4
	13	-	-	-	-	-	-	-	-	-	-	-	-	-	-	-	5.6	-	2.0	-	-	-	3.4
	14	-	-	-	-	-	-	-	-	-	-	-	-	-	-	-	6.5	-	5.3	-	-	-	0.4
	15	-	-	-	-	-	-	-	-	-	-	-	-	-	-	-	5.2	-	8.2	-	-	-	4.6
	16	-	-	-	-	-	-	-	-	-	-	-	-	-	-	-	1.4	-	1.5	-	-	-	2.4
	17	-	-	-	-	-	-	-	-	-	-	-	-	-	-	-	4.5	-	0.3	-	-	-	0.2
	18	-	-	-	-	-	-	-	-	-	-	-	-	-	-	-	0.4	-	0.1	-	-	-	1.9
19	-	-	-	-	-	-	-	-	-	-	-	-	-	-	-	0.0	-	0.3	-	-	-	0.9	
20	-	-	-	-	-	-	-	-	-	-	-	-	-	-	-	0.4	-	0.9	-	-	-	1.2	
21	-	-	-	-	-	-	-	-	-	-	-	-	-	-	-	1.1	-	0.7	-	-	-	1.0	
日	22	-	-	-	-	-	-	-	-	-	-	-	-	-	-	-	1.8	-	1.8	-	-	-	0.5
	23	-	-	-	-	-	-	-	-	-	-	-	-	-	-	-	1.9	-	3.6	-	-	-	0.0
	0	-	-	-	-	-	-	-	-	-	-	-	-	-	-	-	1.4	-	1.9	-	-	-	2.1
	1	-	-	-	-	-	-	-	-	-	-	-	-	-	-	-	1.1	-	1.2	-	-	-	6.1
	2	-	-	-	-	-	-	-	-	-	-	-	-	-	-	-	0.1	-	0.1	-	-	-	3.6
	3	-	-	-	-	-	-	-	-	-	-	-	-	-	-	-	1.5	-	0.0	-	-	-	3.4
	4	-	-	-	-	-	-	-	-	-	-	-	-	-	-	-	3.0	-	0.6	-	-	-	2.6
	5	-	-	-	-	-	-	-	-	-	-	-	-	-	-	-	8.1	-	3.6	-	-	-	2.2
	6	-	-	-	-	-	-	-	-	-	-	-	-	-	-	-	6.1	-	5.1	-	-	-	8.7
7	-	-	-	-	-	-	-	-	-	-	-	-	-	-	-	10.4	-	7.8	-	-	-	4.7	
8	-	-	-	-	-	-	-	-	-	-	-	-	-	-	-	9.9	-	12.3	-	-	-	10.3	
9	-	-	-	-	-	-	-	-	-	-	-	-	-	-	-	12.4	-	21.2	-	-	-	7.3	
日合計		-	-	-	-	-	-	-	-	-	-	-	-	-	-	88.4	-	90.4	-	-	-	101.2	

近畿地方整備局 淀川水系 対象洪水観測所時間雨量表

洪水	S31.9.25	大鳥居	空取	高井	蜜生	三栖	神吉	桂	中川	北大河原	湯船	東別院	本梅	殿田	岩山	小田原	朝宮	南新田	大河原	大峯	高原	愛宕山
日	時	9-10	-	-	-	-	-	-	-	-	-	-	-	-	-	-	10.5	-	16.6	-	-	5.1
		11	-	-	-	-	-	-	-	-	-	-	-	-	-	-	1.4	-	3.3	-	-	4.5
		12	-	-	-	-	-	-	-	-	-	-	-	-	-	-	0.6	-	0.8	-	-	2.9
		13	-	-	-	-	-	-	-	-	-	-	-	-	-	-	0.0	-	0.1	-	-	0.4
		14	-	-	-	-	-	-	-	-	-	-	-	-	-	-	0.0	-	0.0	-	-	0.0
		15	-	-	-	-	-	-	-	-	-	-	-	-	-	-	0.0	-	0.0	-	-	0.0
		16	-	-	-	-	-	-	-	-	-	-	-	-	-	-	0.0	-	0.0	-	-	0.0
		17	-	-	-	-	-	-	-	-	-	-	-	-	-	-	0.0	-	0.0	-	-	0.0
		18	-	-	-	-	-	-	-	-	-	-	-	-	-	-	0.0	-	0.0	-	-	0.1
		19	-	-	-	-	-	-	-	-	-	-	-	-	-	-	0.0	-	0.0	-	-	0.0
		20	-	-	-	-	-	-	-	-	-	-	-	-	-	-	0.0	-	0.0	-	-	0.0
		21	-	-	-	-	-	-	-	-	-	-	-	-	-	-	0.0	-	0.0	-	-	0.0
		22	-	-	-	-	-	-	-	-	-	-	-	-	-	-	0.0	-	0.0	-	-	0.0
		23	-	-	-	-	-	-	-	-	-	-	-	-	-	-	0.0	-	0.0	-	-	0.0
		0	-	-	-	-	-	-	-	-	-	-	-	-	-	-	0.0	-	0.0	-	-	0.0
		1	-	-	-	-	-	-	-	-	-	-	-	-	-	-	0.0	-	0.0	-	-	0.0
		2	-	-	-	-	-	-	-	-	-	-	-	-	-	-	0.0	-	0.0	-	-	0.0
		3	-	-	-	-	-	-	-	-	-	-	-	-	-	-	0.0	-	0.0	-	-	0.0
		4	-	-	-	-	-	-	-	-	-	-	-	-	-	-	0.0	-	0.0	-	-	0.0
		5	-	-	-	-	-	-	-	-	-	-	-	-	-	-	0.0	-	0.0	-	-	0.0
		6	-	-	-	-	-	-	-	-	-	-	-	-	-	-	0.0	-	0.0	-	-	0.0
		7	-	-	-	-	-	-	-	-	-	-	-	-	-	-	0.0	-	0.0	-	-	0.0
		8	-	-	-	-	-	-	-	-	-	-	-	-	-	-	0.0	-	0.0	-	-	0.0
		9	-	-	-	-	-	-	-	-	-	-	-	-	-	-	0.0	-	0.0	-	-	0.0
		日合計	-	-	-	-	-	-	-	-	-	-	-	-	-	-	12.5	-	20.8	-	-	13.0
		*総雨量	-	-	-	-	-	-	-	-	-	-	-	-	-	-	146.4	-	148.0	-	-	153.1

\*総雨量は一連降雨の合計

近畿地方整備局 淀川水系 対象洪水観測所時間雨量表

洪水	S31.9.25	魚谷峠	平野	水口	朝旨	小原	笠取山	天理	鷺家口	世木堰堤	荒神橋	東本梅							
25 日	9-10	0.0	-	0.0	-	-	-	-	0.0	-	-	0.0							
	11	0.0	-	0.0	-	-	-	-	0.0	-	-	0.0							
	12	0.0	-	0.0	-	-	-	-	0.0	-	-	0.0							
	13	0.0	-	0.0	-	-	-	-	0.0	-	-	0.0							
	14	0.0	-	0.0	-	-	-	-	0.0	-	-	0.0							
	15	0.0	-	0.0	-	-	-	-	0.0	-	-	0.0							
	16	0.0	-	0.0	-	-	-	-	0.0	-	-	0.0							
	17	0.0	-	0.0	-	-	-	-	0.0	-	-	0.0							
	18	0.0	-	0.0	-	-	-	-	0.0	-	-	0.0							
19	0.0	-	0.0	-	-	-	-	0.0	-	-	0.0								
20	0.0	-	0.0	-	-	-	-	0.0	-	-	0.0								
21	0.0	-	0.0	-	-	-	-	0.0	-	-	0.1								
22	0.0	-	0.4	-	-	-	-	-	0.0	-	-	0.5							
23	0.0	-	0.0	-	-	-	-	-	0.0	-	-	1.6							
0	1.0	-	0.8	-	-	-	-	-	6.0	-	-	8.7							
1	0.0	-	0.6	-	-	-	-	-	6.0	-	-	3.3							
2	0.0	-	0.8	-	-	-	-	-	6.0	-	-	2.6							
3	0.0	-	3.8	-	-	-	-	-	6.0	-	-	3.4							
4	18.0	-	6.0	-	-	-	-	-	6.0	-	-	2.0							
5	2.0	-	5.4	-	-	-	-	-	6.0	-	-	2.6							
6	0.0	-	3.0	-	-	-	-	-	6.0	-	-	5.3							
7	0.0	-	2.6	-	-	-	-	-	6.0	-	-	3.0							
8	2.0	-	2.0	-	-	-	-	-	8.0	-	-	3.2							
9	6.0	-	4.0	-	-	-	-	-	11.0	-	-	13.5							
日合計	29.0	-	30.0	-	-	-	-	-	67.0	-	-	49.8							
26 日	9-10	0.0	-	4.4	-	-	-	-	6.0	-	-	7.7							
	11	22.0	-	2.8	-	-	-	-	19.0	-	-	6.6							
	12	4.0	-	3.4	-	-	-	-	19.0	-	-	2.7							
	13	0.0	-	6.4	-	-	-	-	4.0	-	-	1.6							
	14	0.0	-	3.0	-	-	-	-	2.0	-	-	3.5							
	15	6.0	-	2.7	-	-	-	-	3.0	-	-	1.4							
	16	0.0	-	0.0	-	-	-	-	2.0	-	-	0.4							
	17	0.0	-	0.0	-	-	-	-	2.0	-	-	0.9							
	18	2.0	-	0.0	-	-	-	-	4.0	-	-	0.4							
19	0.0	-	0.6	-	-	-	-	9.0	-	-	1.4								
20	2.0	-	0.8	-	-	-	-	9.0	-	-	0.3								
21	1.0	-	2.4	-	-	-	-	6.0	-	-	0.4								
22	0.0	-	1.8	-	-	-	-	16.0	-	-	0.0								
23	1.0	-	0.4	-	-	-	-	5.0	-	-	1.2								
0	5.0	-	0.4	-	-	-	-	3.0	-	-	2.8								
1	0.0	-	0.0	-	-	-	-	3.0	-	-	3.5								
2	6.0	-	0.3	-	-	-	-	13.0	-	-	6.9								
3	2.0	-	0.4	-	-	-	-	13.0	-	-	12.2								
4	0.0	-	0.6	-	-	-	-	9.0	-	-	12.6								
5	7.0	-	8.2	-	-	-	-	9.0	-	-	5.8								
6	5.0	-	16.6	-	-	-	-	11.0	-	-	11.5								
7	4.0	-	27.0	-	-	-	-	16.0	-	-	14.2								
8	7.0	-	27.8	-	-	-	-	41.0	-	-	18.4								
9	6.0	-	26.0	-	-	-	-	13.0	-	-	8.4								
日合計	80.0	-	136.0	-	-	-	-	299.0	-	-	124.8								

近畿地方整備局 淀川水系 対象洪水観測所時間雨量表

洪水	S31.9.25	魚谷峠	平野	水口	朝旨	小原	笠取山	天理	鷺家口	世木堰堤	荒神橋	東本梅							
日	時	9-10	5.0	13.0	-	-	-	-	4.0	-	-	6.6	-	-	-	-	-	-	-
		11	2.0	6.0	-	-	-	-	1.0	-	-	1.7	-	-	-	-	-	-	-
		12	0.0	1.2	-	-	-	-	1.0	-	-	0.3	-	-	-	-	-	-	-
		13	0.0	0.0	-	-	-	-	0.0	-	-	0.0	-	-	-	-	-	-	-
		14	0.0	0.0	-	-	-	-	0.0	-	-	0.0	-	-	-	-	-	-	-
		15	1.0	0.0	-	-	-	-	0.0	-	-	0.0	-	-	-	-	-	-	-
		16	0.0	0.0	-	-	-	-	0.0	-	-	0.0	-	-	-	-	-	-	-
		17	0.0	0.0	-	-	-	-	0.0	-	-	0.0	-	-	-	-	-	-	-
		18	0.0	0.0	-	-	-	-	0.0	-	-	0.0	-	-	-	-	-	-	-
		19	0.0	0.0	-	-	-	-	0.0	-	-	0.0	-	-	-	-	-	-	-
27		20	0.0	0.0	-	-	-	-	0.0	-	-	0.0	-	-	-	-	-	-	-
		21	0.0	0.0	-	-	-	-	0.0	-	-	0.0	-	-	-	-	-	-	-
		22	0.0	0.0	-	-	-	-	0.0	-	-	0.0	-	-	-	-	-	-	-
		23	0.0	0.0	-	-	-	-	0.0	-	-	0.0	-	-	-	-	-	-	-
		0	0.0	0.0	-	-	-	-	0.0	-	-	0.0	-	-	-	-	-	-	-
		1	0.0	0.0	-	-	-	-	0.0	-	-	0.0	-	-	-	-	-	-	-
		2	0.0	0.0	-	-	-	-	0.0	-	-	0.0	-	-	-	-	-	-	-
		3	0.0	0.0	-	-	-	-	0.0	-	-	0.0	-	-	-	-	-	-	-
		4	0.0	0.0	-	-	-	-	0.0	-	-	0.0	-	-	-	-	-	-	-
		5	0.0	0.0	-	-	-	-	0.0	-	-	0.0	-	-	-	-	-	-	-
		6	0.0	0.0	-	-	-	-	0.0	-	-	0.0	-	-	-	-	-	-	-
		7	0.0	0.0	-	-	-	-	0.0	-	-	0.0	-	-	-	-	-	-	-
		8	0.0	0.0	-	-	-	-	0.0	-	-	0.0	-	-	-	-	-	-	-
		9	0.0	0.0	-	-	-	-	0.0	-	-	0.0	-	-	-	-	-	-	-
		日合計	8.0	20.2	-	-	-	-	6.0	-	-	8.6	-	-	-	-	-	-	-
		*総雨量	117.0	186.2	-	-	-	-	312.0	-	-	183.2	-	-	-	-	-	-	-

8.0

近畿地方整備局 淀川水系 対象洪水観測所時間雨量表

洪水	S33. 8. 24	高屋川橋	上弓削	京北 (気)	農田 (1.0.2)	上黒田	広河原 (1.6)	鎌倉 (1.3)	花背	榎	園部 (1.5)	園部 (気)	園部 (府)	殿田 (1.4)	新町 (0.5)	新庄 (0.4)	亀岡	亀岡 (0.7)	岡山 (府)	岡山 (0.3)	雲ヶ畑 (0.8)	上賀茂
日	9-10	-	-	-	0.0	-	-	-	0.0	-	-	-	-	-	-	-	-	0.0	-	0.0	0.0	-
	11	-	-	-	0.0	-	-	-	0.0	-	-	-	-	-	-	-	-	0.0	-	0.0	0.0	-
	12	-	-	-	0.0	-	-	-	0.0	-	-	-	-	-	-	-	-	0.0	-	0.0	0.0	-
	13	-	-	-	0.0	-	-	-	0.0	-	-	-	-	-	-	-	-	0.0	-	0.0	0.0	-
	14	-	-	-	0.0	-	-	-	0.0	-	-	-	-	-	-	-	-	0.0	-	0.0	0.0	-
	15	-	-	-	0.0	-	-	-	0.0	-	-	-	-	-	-	-	-	0.0	-	0.0	0.0	-
	16	-	-	-	0.0	-	-	-	0.0	-	-	-	-	-	-	-	-	0.0	-	0.0	0.0	-
	17	-	-	-	0.0	-	-	-	0.0	-	-	-	-	-	-	-	-	0.0	-	0.0	0.0	-
	18	-	-	-	0.0	-	-	-	0.0	-	-	-	-	-	-	-	-	0.0	-	0.0	0.0	-
	19	-	-	-	0.0	-	-	-	0.0	-	-	-	-	-	-	-	-	0.0	-	0.0	0.0	-
	20	-	-	-	0.0	-	-	-	0.0	-	-	-	-	-	-	-	-	0.0	-	0.0	0.0	-
	21	-	-	-	0.0	-	-	-	0.0	-	-	-	-	-	-	-	-	0.0	-	0.0	0.0	-
	22	-	-	-	0.0	-	-	-	0.0	-	-	-	-	-	-	-	-	0.0	-	0.0	0.0	-
	23	-	-	-	0.0	-	-	-	0.0	-	-	-	-	-	-	-	-	0.0	-	0.0	0.0	-
	0	-	-	-	0.0	-	-	-	0.0	-	-	-	-	-	-	-	-	0.0	-	0.0	0.0	-
	1	-	-	-	0.0	-	-	-	0.0	-	-	-	-	-	-	-	-	0.0	-	0.0	0.0	-
	2	-	-	-	0.0	-	-	-	0.0	-	-	-	-	-	-	-	-	0.0	-	0.0	0.0	-
	3	-	-	-	0.0	-	-	-	0.0	-	-	-	-	-	-	-	-	0.0	-	0.0	0.0	-
	4	-	-	-	0.0	-	-	-	0.0	-	-	-	-	-	-	-	-	0.0	-	0.0	0.0	-
	5	-	-	-	0.0	-	-	-	0.0	-	-	-	-	-	-	-	-	0.0	-	0.0	0.0	-
	6	-	-	-	0.5	-	-	-	0.0	-	-	-	-	-	-	-	-	0.0	-	0.0	0.0	-
	7	-	-	-	0.5	-	-	-	0.0	-	-	-	-	-	-	-	-	0.2	-	0.0	0.0	-
	8	-	-	-	0.1	-	-	-	0.0	-	-	-	-	-	-	-	-	1.0	-	0.5	0.0	-
	9	-	-	-	2.2	-	-	-	0.0	-	-	-	-	-	-	-	-	1.0	-	2.0	0.0	-
	日合計	-	-	-	3.3	-	-	-	0.0	-	-	-	-	-	-	-	-	2.2	-	5.5	0.0	-
	9-10	-	-	-	1.0	-	-	-	0.0	-	-	-	-	-	-	-	-	1.0	-	2.0	0.0	-
	11	-	-	-	0.9	-	-	-	0.0	-	-	-	-	-	-	-	-	1.0	-	1.5	0.0	-
	12	-	-	-	2.1	-	-	-	0.0	-	-	-	-	-	-	-	-	1.0	-	2.0	0.0	-
	13	-	-	-	0.6	-	-	-	0.0	-	-	-	-	-	-	-	-	1.0	-	0.3	1.1	-
	14	-	-	-	0.2	-	-	-	0.0	-	-	-	-	-	-	-	-	1.0	-	0.0	0.8	-
	15	-	-	-	0.0	-	-	-	0.0	-	-	-	-	-	-	-	-	1.0	-	0.0	0.4	-
	16	-	-	-	0.0	-	-	-	0.0	-	-	-	-	-	-	-	-	1.0	-	0.2	0.3	-
	17	-	-	-	0.0	-	-	-	1.4	-	-	-	-	-	-	-	-	1.0	-	1.0	0.5	-
	18	-	-	-	1.2	-	-	-	2.4	-	-	-	-	-	-	-	-	1.0	-	2.5	0.3	-
	19	-	-	-	3.6	-	-	-	6.1	-	-	-	-	-	-	-	-	1.0	-	3.0	5.2	-
	20	-	-	-	0.4	-	-	-	2.4	-	-	-	-	-	-	-	-	1.0	-	0.5	3.5	-
	21	-	-	-	0.3	-	-	-	1.4	-	-	-	-	-	-	-	-	1.0	-	0.0	2.2	-
	22	-	-	-	0.6	-	-	-	2.4	-	-	-	-	-	-	-	-	1.0	-	1.0	2.8	-
	23	-	-	-	0.7	-	-	-	1.4	-	-	-	-	-	-	-	-	1.0	-	1.0	0.9	-
	0	-	-	-	1.4	-	-	-	3.2	-	-	-	-	-	-	-	-	1.0	-	2.0	1.4	-
	1	-	-	-	0.3	-	-	-	1.4	-	-	-	-	-	-	-	-	1.0	-	0.0	0.3	-
	2	-	-	-	0.2	-	-	-	1.4	-	-	-	-	-	-	-	-	1.0	-	0.3	0.0	-
	3	-	-	-	0.2	-	-	-	0.4	-	-	-	-	-	-	-	-	1.0	-	0.0	0.4	-
	4	-	-	-	0.0	-	-	-	0.4	-	-	-	-	-	-	-	-	1.0	-	0.0	0.4	-
	5	-	-	-	0.4	-	-	-	3.2	-	-	-	-	-	-	-	-	1.0	-	2.5	4.2	-
	6	-	-	-	1.0	-	-	-	4.3	-	-	-	-	-	-	-	-	1.0	-	1.0	1.3	-
	7	-	-	-	2.8	-	-	-	6.2	-	-	-	-	-	-	-	-	1.0	-	2.0	2.4	-
	8	-	-	-	4.3	-	-	-	9.0	-	-	-	-	-	-	-	-	1.0	-	6.0	5.8	-
	9	-	-	-	2.8	-	-	-	3.2	-	-	-	-	-	-	-	-	1.0	-	1.5	1.4	-
	日合計	-	-	-	25.0	-	-	-	50.2	-	-	-	-	-	-	-	-	24.0	-	30.0	35.9	-

近畿地方整備局 淀川水系 対象洪水観測所時間雨量表

洪水	S33. 8. 24	高屋川橋	上弓削	京北 (気)	農田 (10.2)	上黒田	広河原 (1.6)	鎌倉 (1.3)	花背	榎	園部 (1.5)	園部 (気)	園部 (府)	殿田 (1.4)	新町 (0.5)	新庄 (0.4)	亀岡	亀岡 (0.7)	岡山 (府)	岡山 (0.3)	霧ヶ畑 (0.8)	上賀茂
日	9-10	-	-	-	0.9	-	-	-	2.2	-	-	-	-	-	-	-	-	0.6	-	0.5	0.7	-
	11	-	-	-	5.2	-	-	-	10.8	-	-	-	-	-	-	-	-	0.7	-	8.0	12.4	-
	12	-	-	-	3.5	-	-	-	4.8	-	-	-	-	-	-	-	-	0.7	-	8.0	5.0	-
	13	-	-	-	5.0	-	-	-	12.9	-	-	-	-	-	-	-	-	0.6	-	2.0	4.0	-
	14	-	-	-	3.3	-	-	-	2.0	-	-	-	-	-	-	-	-	0.7	-	1.0	0.7	-
	15	-	-	-	0.7	-	-	-	4.0	-	-	-	-	-	-	-	-	0.7	-	0.0	1.3	-
	16	-	-	-	0.4	-	-	-	1.6	-	-	-	-	-	-	-	-	1.8	-	0.0	0.9	-
	17	-	-	-	1.7	-	-	-	3.6	-	-	-	-	-	-	-	-	2.6	-	2.0	1.9	-
	18	-	-	-	9.3	-	-	-	11.5	-	-	-	-	-	-	-	-	8.3	-	3.0	9.2	-
	19	-	-	-	13.8	-	-	-	17.8	-	-	-	-	-	-	-	-	4.9	-	10.0	12.7	-
25	20	-	-	-	21.2	-	-	-	14.8	-	-	-	-	-	-	-	-	1.2	-	3.0	6.9	-
	21	-	-	-	10.2	-	-	-	10.8	-	-	-	-	-	-	-	-	10.2	-	5.0	8.4	-
日	22	-	-	-	23.2	-	-	-	27.5	-	-	-	-	-	-	-	-	12.8	-	18.0	23.9	-
	23	-	-	-	13.6	-	-	-	33.5	-	-	-	-	-	-	-	-	3.6	-	13.0	9.1	-
	0	-	-	-	1.6	-	-	-	4.6	-	-	-	-	-	-	-	-	0.5	-	2.0	2.0	-
	1	-	-	-	0.7	-	-	-	1.9	-	-	-	-	-	-	-	-	0.5	-	1.0	3.7	-
	2	-	-	-	1.3	-	-	-	1.9	-	-	-	-	-	-	-	-	0.1	-	1.0	0.9	-
	3	-	-	-	1.0	-	-	-	2.9	-	-	-	-	-	-	-	-	0.1	-	0.0	0.4	-
	4	-	-	-	0.6	-	-	-	2.1	-	-	-	-	-	-	-	-	0.0	-	0.0	0.0	-
	5	-	-	-	0.3	-	-	-	1.2	-	-	-	-	-	-	-	-	0.0	-	0.0	0.0	-
	6	-	-	-	0.2	-	-	-	0.0	-	-	-	-	-	-	-	-	0.0	-	1.0	0.0	-
	7	-	-	-	0.0	-	-	-	0.0	-	-	-	-	-	-	-	-	0.0	-	0.0	0.0	-
	8	-	-	-	0.0	-	-	-	0.0	-	-	-	-	-	-	-	-	0.0	-	0.0	0.0	-
	9	-	-	-	0.0	-	-	-	0.0	-	-	-	-	-	-	-	-	0.0	-	0.0	0.0	-
日合計		-	-	-	117.7	-	-	-	173.6	-	-	-	-	-	-	-	-	50.6	-	78.5	104.1	-
*総雨量		-	-	-	146.0	-	-	-	223.8	-	-	-	-	-	-	-	-	76.8	-	114.0	140.0	-

\*総雨量は一連降雨の合計

近畿地方整備局 淀川水系 対象洪水観測所時間雨量表

洪水	S33. 8. 24	京都 (気)	京都	花背 (0.1)	花背峠 (気)	大原	比叡山 (0.9)	倉垣 (水)	歌垣 (7.5)	余野	箕面 (気)	西別院 (0.6)	山崎 (3.0)	長岡京 (気)	乙訓	八幡 (7.0)	八幡	巨椋池 (3.5)	松井 (6.9)	宇治	小栗栖	勸修寺
日	9-10	0.0					0.0			0.0			0.0							0.0		
	11	0.0					0.0			0.0			0.0							0.0		
	12	0.0					0.0			0.0			0.0							0.0		
	13	0.0					0.0			0.0			0.0							0.0		
	14	0.0					0.0			0.0			0.0							0.0		
	15	0.0					0.0			0.0			0.0							0.0		
	16	0.0					0.0			0.0			0.0							0.0		
	17	0.0					0.0			0.0			0.0							0.0		
	18	0.0					0.0			0.0			0.0							0.0		
	19	0.0					0.0			0.0			0.0							0.0		
23	20	0.0					0.0			0.0			0.0							0.0		
日	21	0.0					0.0			0.0			0.0							0.0		
	22	0.0					0.0			0.0			0.0							0.0		
	23	0.0					0.0			0.0			0.0							0.0		
	0	0.0					0.0			0.0			0.0							0.0		
	1	0.0					0.0			0.6			0.0							0.0		
	2	1.0					0.0			0.1			0.0							0.0		
	3	1.0					0.0			0.0			0.0							0.0		
	4	1.0					0.0			0.0			0.0							0.0		
	5	1.0					0.5			2.1			0.0							0.5		
	6	1.0					3.2			2.5			0.0							1.8		
	7	1.4					1.4			1.9			0.0							0.6		
	8	1.6					1.2			3.1			0.0							0.9		
	9	1.0					0.9			1.7			0.3							1.3		
日合計		9.0					7.2			12.0			0.3							5.3		
	9-10	1.3					1.2			1.2			0.8							0.2		
	11	0.5					0.5			0.7			0.0							0.2		
	12	0.3					0.3			0.1			0.3							0.3		
	13	0.3					0.1			0.0			0.0							0.0		
	14	0.0					0.0			0.0			0.0							0.0		
	15	0.0					0.0			0.5			0.0							0.0		
	16	0.0					0.2			0.5			3.8							0.0		
	17	0.2					0.2			2.7			7.3							1.1		
	18	6.3					4.9			6.4			6.5							5.5		
	19	4.4					5.5			0.6			4.0							5.3		
	20	4.7					6.2			0.6			2.4							4.8		
	21	2.7					3.8			0.2			1.0							2.0		
日	22	2.0					1.9			2.6			1.2							0.9		
	23	0.7					4.0			1.1			0.2							0.7		
	0	0.4					1.0			1.1			0.2							0.2		
	1	0.0					0.6			0.6			0.0							0.0		
	2	0.0					0.1			0.0			0.1							0.0		
	3	0.0					0.1			0.0			0.1							0.0		
	4	0.0					0.1			1.5			2.3							0.0		
	5	0.4					1.3			3.4			0.8							1.2		
	6	2.3					0.8			1.9			4.4							0.5		
	7	1.7					5.1			1.8			4.9							2.9		
	8	4.0					3.7			0.0			2.8							3.2		
	9	0.7					2.5			0.0			1.3							0.2		
日合計		32.9					44.1			30.5			42.0							29.2		

近畿地方整備局 淀川水系 対象洪水観測所時間雨量表

洪水	S33.8.24	京都 (気)	京都	花背 (0.1)	花背峠 (気)	大原	比叡山 (0.9)	倉垣 (水)	歌垣 (7.5)	余野	箕面 (気)	西別院 (0.6)	山崎 (3.0)	長岡京 (気)	乙訓	八幡 (7.0)	八幡	巨椋池 (3.5)	松井 (6.9)	宇治	小栗栖	勸修寺
日	9-10	0.2	-	-	-	-	1.6	-	-	1.0	-	-	1.4	-	-	-	-	-	-	0.0	-	-
	11	4.4	-	-	-	-	11.6	-	-	0.9	-	-	2.0	-	-	-	-	-	-	0.3	-	-
	12	4.9	-	-	-	-	4.3	-	-	1.0	-	-	0.7	-	-	-	-	-	-	2.3	-	-
	13	2.1	-	-	-	-	5.5	-	-	1.7	-	-	0.2	-	-	-	-	-	-	0.0	-	-
	14	0.2	-	-	-	-	0.7	-	-	1.0	-	-	2.4	-	-	-	-	-	-	0.0	-	-
	15	1.4	-	-	-	-	2.5	-	-	1.1	-	-	2.6	-	-	-	-	-	-	0.0	-	-
	16	1.1	-	-	-	-	0.8	-	-	2.3	-	-	5.6	-	-	-	-	-	-	2.2	-	-
	17	1.9	-	-	-	-	4.0	-	-	6.2	-	-	1.8	-	-	-	-	-	-	2.3	-	-
	18	9.2	-	-	-	-	9.1	-	-	9.3	-	-	1.8	-	-	-	-	-	-	11.4	-	-
	19	0.0	-	-	-	-	12.1	-	-	4.7	-	-	1.8	-	-	-	-	-	-	4.6	-	-
	20	1.4	-	-	-	-	5.5	-	-	3.7	-	-	9.0	-	-	-	-	-	-	2.0	-	-
	21	5.5	-	-	-	-	7.1	-	-	15.4	-	-	14.0	-	-	-	-	-	-	3.7	-	-
	22	12.1	-	-	-	-	11.6	-	-	18.4	-	-	2.7	-	-	-	-	-	-	13.0	-	-
	23	5.0	-	-	-	-	14.9	-	-	5.5	-	-	0.5	-	-	-	-	-	-	9.5	-	-
	0	0.0	-	-	-	-	6.3	-	-	1.9	-	-	0.3	-	-	-	-	-	-	3.6	-	-
	1	0.8	-	-	-	-	5.4	-	-	0.0	-	-	2.0	-	-	-	-	-	-	2.2	-	-
	2	0.0	-	-	-	-	0.6	-	-	0.0	-	-	1.1	-	-	-	-	-	-	0.8	-	-
	3	0.0	-	-	-	-	0.1	-	-	0.0	-	-	0.1	-	-	-	-	-	-	0.9	-	-
	4	0.0	-	-	-	-	0.2	-	-	0.0	-	-	0.0	-	-	-	-	-	-	1.1	-	-
	5	0.0	-	-	-	-	0.0	-	-	0.0	-	-	0.0	-	-	-	-	-	-	0.1	-	-
	6	0.0	-	-	-	-	0.0	-	-	0.0	-	-	0.0	-	-	-	-	-	-	0.1	-	-
	7	0.0	-	-	-	-	0.0	-	-	0.0	-	-	0.0	-	-	-	-	-	-	0.0	-	-
	8	0.0	-	-	-	-	0.0	-	-	0.0	-	-	0.0	-	-	-	-	-	-	0.0	-	-
	9	0.0	-	-	-	-	0.0	-	-	0.0	-	-	0.0	-	-	-	-	-	-	0.0	-	-
	日合計	50.2	-	-	-	-	103.9	-	-	74.1	-	-	48.4	-	-	-	-	-	-	60.1	-	-
	*総雨量	92.1	-	-	-	-	155.2	-	-	116.6	-	-	90.7	-	-	-	-	-	-	94.6	-	-

\*総雨量は一連降雨の合計



近畿地方整備局 淀川水系 対象洪水観測所時間雨量表

洪水	S33. 8. 24	山科 (0.1)	天ヶ瀬 (3.0)	笠取	西笠取 (2.8)	荒木	大津 (気)	瀬田川 (2.7)	宮村 (2.8)	田代	信楽 (県)	雲井 (2.4)	信楽 (気)	檀山 (6.0)	新田 (1.9)	玉瀨 (5.5)	甲賀	柘植 (5.4)	土山 (気)	枚方 (3.1)	枚方 (気)	生駒山 (気)	
日																							
	9-10	0.0	0.0	0.0	0.0				0.0	0.0		0.0				0.0		0.0		0.0			
	11	0.0	0.0	0.0	0.0				0.0	0.0		0.0				0.0		0.0		0.0			
	12	0.0	0.0	0.0	0.0				0.0	0.0		0.0				0.0		0.0		0.0			
	13	0.0	0.0	0.0	0.0				0.0	0.0		0.0				0.0		0.0		0.0			
	14	0.0	0.0	0.0	0.0				0.0	0.0		0.0				0.0		0.0		0.0			
	15	0.0	0.0	0.0	0.0				0.0	0.0		0.0				0.0		0.0		0.0			
	16	0.0	0.0	0.0	0.0				0.0	0.0		0.0				0.0		0.0		0.0			
	17	0.0	0.0	0.0	0.0				0.0	0.0		0.0				0.0		0.0		0.0			
	18	0.0	0.0	0.0	0.0				0.0	0.0		0.0				0.0		0.0		0.0			
	19	0.0	0.0	0.0	0.0				0.0	0.0		0.0				0.0		0.0		0.0			
	20	0.0	0.0	0.0	0.0				0.0	0.0		0.0				0.0		0.0		0.0			
	21	0.0	0.0	0.0	0.0				0.0	0.0		0.0				0.0		0.0		0.0			
	22	0.0	0.0	0.0	0.0				0.0	0.0		0.0				0.0		0.0		0.0			
	23	0.0	0.0	0.0	0.0				0.0	0.0		0.0				0.0		0.0		0.0			
	0	0.0	0.0	0.0	0.0				0.0	0.0		0.0				0.0		0.0		0.0			
	1	0.0	0.0	0.0	0.0				0.4	0.2		0.0				0.0		0.0		0.0			
	2	0.0	0.0	0.0	0.0				0.1	0.1		0.0				0.0		0.0		0.0			
	3	0.0	0.0	0.0	0.1				0.0	0.0		0.0				0.0		0.0		0.0			
	4	0.0	0.0	0.0	0.1				0.0	0.0		0.0				0.0		0.0		0.0			
	5	0.0	0.0	0.0	0.5				1.6	0.9		0.0				0.0		0.0		0.0			
	6	0.0	0.0	0.0	1.9				1.6	1.1		0.0				0.0		0.0		0.0			
	7	0.0	0.0	0.0	0.6				0.1	0.3		0.0				0.0		0.0		0.0			
	8	0.0	0.0	0.0	0.9				0.8	0.4		0.0				0.0		0.0		0.0			
	9	0.0	0.0	0.0	0.8				0.4	1.0		0.0				0.0		0.0		0.0			
	日合計	0.0	0.0	4.9	33.3				39.5	44.2		52.0				32.3		115.0		30.7			
	9-10	0.0	0.3	0.2	0.2				5.1	4.0		0.0				0.0		0.0		0.7			
	11	0.0	0.7	0.3	0.3				0.4	0.0		0.0				0.0		0.0		0.1			
	12	0.0	0.3	0.3	0.3				0.6	1.0		0.0				0.7		0.0		0.0			
	13	0.0	0.0	0.0	0.0				0.0	0.0		0.0				0.0		0.0		0.1			
	14	0.0	0.0	0.0	0.0				0.0	0.2		0.0				0.0		1.0		0.0			
	15	0.0	0.0	0.0	0.0				0.0	0.0		0.0				0.6		3.0		0.0			
	16	0.0	0.0	0.0	0.0				0.0	0.0		0.0				0.0		1.0		0.2			
	17	6.0	1.9	0.5	5.6				0.1	0.1		0.0				0.0		0.2		4.5			
	18	5.5	4.0	2.9	3.7				2.5	1.4		0.0				1.8		2.8		4.7			
	19	4.0	4.6	5.5	5.5				5.7	3.2		0.0				0.0		8.5		4.6			
	20	4.0	4.0	3.7	3.7				2.2	1.9		0.0				3.3		14.5		4.7			
	21	2.5	2.7	3.9	3.9				3.8	3.2		0.0				3.4		8.0		2.1			
	22	2.0	0.9	0.8	0.8				1.3	5.0		4.6				3.3		9.3		0.1			
	23	0.0	0.6	1.1	1.1				0.2	2.3		4.6				1.2		6.2		0.9			
	0	0.0	0.2	0.0	0.0				0.2	0.3		4.6				0.6		5.7		0.0			
	1	0.0	0.3	0.0	0.0				0.5	0.6		4.6				0.7		3.8		0.4			
	2	0.0	0.1	0.0	0.0				0.0	0.1		4.6				0.6		0.6		0.0			
	3	0.0	0.0	0.0	0.0				0.0	0.2		4.6				1.1		3.9		0.0			
	4	1.5	1.1	0.0	0.0				0.0	0.0		4.6				2.4		6.8		1.0			
	5	1.0	2.5	3.0	3.0				3.6	3.1		4.6				0.9		6.5		3.1			
	6	4.0	2.9	0.9	0.9				0.7	3.0		4.6				5.5		11.0		0.7			
	7	4.0	5.2	4.9	4.9				6.1	10.4		4.6				1.4		5.3		3.5			
	8	0.5	4.7	2.5	2.5				9.4	7.3		4.6				2.3		5.4		1.2			
	9	0.5	0.3	0.1	0.1				0.8	0.7		1.4				0.5		3.8		0.7			
	日合計	35.5	36.2	33.3	33.3				39.5	44.2		52.0				32.3		115.0		30.7			

近畿地方整備局 淀川水系 対象洪水観測所時間雨量表

洪水	S33.8.24	山科 (0.1)	天ヶ瀬 (3.0)	笠取	西笠取 (2.8)	荒木	大津 (気)	瀬田川 (2.7)	宮村 (2.8)	田代	信楽 (県)	雲井 (2.4)	信楽 (気)	檀山 (6.0)	新田 (1.9)	玉滝 (5.5)	甲賀	柘植 (5.4)	土山 (気)	枚方 (3.1)	枚方 (気)	生駒山 (気)
日	9-10	8.5	0.4	1.4	-	-	-	0.4	0.4	3.0	-	5.0	-	-	-	5.5	-	18.5	-	-	1.6	-
	11	3.0	5.3	4.4	-	-	-	6.5	17.2	6.0	-	6.0	-	-	-	6.2	-	9.7	-	-	1.2	-
	12	3.0	1.3	1.1	-	-	-	1.9	6.7	6.0	-	6.0	-	-	-	2.0	-	4.3	-	-	1.0	-
	13	0.0	0.5	0.6	-	-	-	0.2	2.4	3.0	-	3.0	-	-	-	0.6	-	3.3	-	-	0.3	-
	14	0.0	0.3	0.2	-	-	-	0.1	6.8	2.0	-	2.0	-	-	-	5.0	-	12.2	-	-	0.0	-
	15	1.0	0.3	0.3	-	-	-	0.6	1.2	2.0	-	2.0	-	-	-	3.5	-	4.4	-	-	0.1	-
	16	2.5	4.2	3.0	-	-	-	4.7	5.2	6.0	-	6.0	-	-	-	4.8	-	11.0	-	-	0.9	-
	17	9.5	5.2	3.7	-	-	-	7.8	4.1	6.0	-	6.0	-	-	-	6.5	-	11.0	-	-	5.3	-
	18	11.5	20.1	21.0	-	-	-	20.8	13.8	7.0	-	7.0	-	-	-	13.0	-	11.6	-	-	2.5	-
	19	2.5	11.1	6.4	-	-	-	13.5	19.9	14.0	-	14.0	-	-	-	27.8	-	43.4	-	-	1.1	-
25	20	5.5	3.7	4.5	-	-	-	4.0	4.9	4.0	-	4.0	-	-	11.2	-	29.6	-	-	1.0	-	-
	21	10.5	7.0	9.0	-	-	-	7.4	7.0	15.0	-	15.0	-	-	6.2	-	10.6	-	-	6.0	-	-
日	22	15.0	16.3	12.1	-	-	-	20.6	20.2	20.2	-	25.0	-	-	3.1	-	4.9	-	-	8.1	-	-
	23	3.0	30.4	16.4	-	-	-	42.0	42.3	24.0	-	24.0	-	-	15.0	-	12.1	-	-	0.1	-	-
	0	2.5	8.2	7.2	-	-	-	12.0	22.6	24.0	-	24.0	-	-	27.5	-	18.4	-	-	0.6	-	-
	1	0.0	2.4	2.2	-	-	-	2.2	2.5	4.0	-	4.0	-	-	9.5	-	3.0	-	-	0.0	-	-
	2	0.0	2.5	1.7	-	-	-	3.8	5.6	3.0	-	3.0	-	-	1.8	-	0.8	-	-	0.3	-	-
	3	0.0	2.2	2.4	-	-	-	3.2	4.7	3.0	-	3.0	-	-	4.6	-	0.5	-	-	0.0	-	-
	4	0.0	0.4	0.5	-	-	-	0.2	2.7	7.0	-	7.0	-	-	0.0	-	0.0	-	-	0.0	-	-
	5	0.0	1.1	0.0	-	-	-	0.0	3.2	3.2	-	3.2	-	-	0.0	-	0.0	-	-	0.0	-	-
	6	0.5	0.0	0.0	-	-	-	0.0	0.3	6.0	-	6.0	-	-	0.0	-	0.0	-	-	0.0	-	-
	7	0.0	0.0	0.0	-	-	-	0.0	0.0	0.0	-	0.0	-	-	0.0	-	0.0	-	-	0.0	-	-
	8	0.0	0.0	0.0	-	-	-	0.0	0.0	0.0	-	0.0	-	-	0.0	-	0.0	-	-	0.0	-	-
	9	0.0	0.0	0.0	-	-	-	0.0	0.0	0.0	-	0.0	-	-	0.0	-	0.0	-	-	0.0	-	-
日合計		78.5	122.9	98.1	-	-	-	152.3	196.9	196.3	-	189.0	-	-	153.9	-	209.3	-	-	30.1	-	-
*総雨量		114.0	159.1	136.3	-	-	-	196.9	244.5	241.0	-	241.0	-	-	186.2	-	324.3	-	-	68.5	-	-

\*総雨量は一連降雨の合計

近畿地方整備局 淀川水系 対象洪水観測所時間雨量表

洪水 日	時	S33. 8. 24																				
		田辺 (6.8)	田辺 (気)	菱田	井手	木津	奈良 (気)	加茂 (6.7)	鸛峰山 (気)	鸛峰山	布目ダム (水)	峰寺 (水)	高山ダム (水)	多羅尾 (3.7)	尾山 (6.5)	島ヶ原 (5.6)	五瀬 (3.4)	島ヶ原	上野 (5.3)	上野 (気)	荒木 (7.1)	
23 日	9-10	0.0	-	-	-	-	0.0	0.0	-	-	-	-	-	-	0.0	0.0	-	-	0.0	-	-	-
	11	0.0	-	-	-	-	0.0	0.0	-	-	-	-	-	-	0.0	0.0	-	-	0.0	-	-	-
	12	0.0	-	-	-	-	0.0	0.0	-	-	-	-	-	-	0.0	0.0	-	-	0.0	-	-	-
	13	0.0	-	-	-	-	0.0	0.0	-	-	-	-	-	-	0.0	0.0	-	-	0.0	-	-	-
	14	0.0	-	-	-	-	0.0	0.0	-	-	-	-	-	-	0.0	0.0	-	-	0.0	-	-	-
	15	0.0	-	-	-	-	0.0	0.0	-	-	-	-	-	-	0.0	0.0	-	-	0.0	-	-	-
	16	0.0	-	-	-	-	0.0	0.0	-	-	-	-	-	-	0.0	0.0	-	-	0.0	-	-	-
	17	0.0	-	-	-	-	0.0	0.0	-	-	-	-	-	-	0.0	0.0	-	-	0.0	-	-	-
	18	0.0	-	-	-	-	0.0	0.0	-	-	-	-	-	-	0.0	0.0	-	-	0.0	-	-	-
19	0.0	-	-	-	-	0.0	0.0	-	-	-	-	-	-	0.0	0.0	-	-	0.0	-	-	-	
20	0.0	-	-	-	-	0.0	0.0	-	-	-	-	-	-	0.0	0.0	-	-	0.0	-	-	-	
21	0.0	-	-	-	-	0.0	0.0	-	-	-	-	-	-	0.0	0.0	-	-	0.0	-	-	-	
22	0.0	-	-	-	-	0.0	0.0	-	-	-	-	-	-	0.0	0.0	-	-	0.0	-	-	-	
23	0.0	-	-	-	-	0.0	0.0	-	-	-	-	-	-	0.0	0.0	-	-	0.0	-	-	-	
0	0.0	-	-	-	-	0.0	0.0	-	-	-	-	-	-	0.0	0.0	-	-	0.0	-	-	-	
1	0.0	-	-	-	-	0.0	0.0	-	-	-	-	-	-	0.0	0.0	-	-	0.0	-	-	-	
2	0.0	-	-	-	-	0.0	0.0	-	-	-	-	-	-	0.0	0.0	-	-	0.0	-	-	-	
3	0.0	-	-	-	-	0.0	0.0	-	-	-	-	-	-	0.0	0.0	-	-	0.0	-	-	-	
4	0.0	-	-	-	-	0.0	0.0	-	-	-	-	-	-	0.0	0.0	-	-	0.0	-	-	-	
5	0.0	-	-	-	-	0.0	0.0	-	-	-	-	-	-	0.0	0.0	-	-	0.0	-	-	-	
6	0.0	-	-	-	-	0.0	0.0	-	-	-	-	-	-	0.0	0.0	-	-	0.0	-	-	-	
7	3.5	-	-	-	-	0.0	2.4	-	-	-	-	-	-	0.0	0.0	-	-	0.0	-	-	-	
8	1.1	-	-	-	-	0.0	0.1	-	-	-	-	-	-	0.0	0.0	-	-	0.0	-	-	-	
9	0.4	-	-	-	-	0.0	0.4	-	-	-	-	-	-	0.0	0.0	-	-	0.0	-	-	-	
日合計		0.0	-	-	-	5.0	4.6	-	-	-	-	-	-	0.0	0.0	-	-	0.0	-	-	-	
24 日	9-10	0.0	-	-	-	-	0.0	0.0	-	-	-	-	-	-	0.0	0.0	-	-	0.0	-	-	-
	11	0.0	-	-	-	-	0.6	0.0	-	-	-	-	-	-	0.0	0.0	-	-	0.0	-	-	-
	12	0.0	-	-	-	-	0.0	0.0	-	-	-	-	-	-	0.0	0.0	-	-	0.0	-	-	-
	13	0.0	-	-	-	-	0.0	0.0	-	-	-	-	-	-	0.0	0.0	-	-	0.0	-	-	-
	14	0.0	-	-	-	-	0.0	0.0	-	-	-	-	-	-	0.0	0.0	-	-	0.0	-	-	-
	15	4.1	-	-	-	-	0.0	0.2	-	-	-	-	-	-	0.0	0.0	-	-	0.0	-	-	-
	16	4.0	-	-	-	-	0.0	1.1	-	-	-	-	-	-	0.0	0.0	-	-	0.0	-	-	-
	17	4.0	-	-	-	-	0.3	5.6	-	-	-	-	-	-	0.0	0.0	-	-	0.0	-	-	-
	18	4.0	-	-	-	-	5.1	5.3	-	-	-	-	-	-	1.0	1.7	-	-	0.0	-	-	-
19	6.0	-	-	-	-	0.5	4.1	-	-	-	-	-	-	1.0	0.9	-	-	0.0	-	-	-	
20	4.0	-	-	-	-	5.6	1.4	-	-	-	-	-	-	1.0	5.4	-	-	0.0	-	-	-	
21	4.9	-	-	-	-	3.9	0.9	-	-	-	-	-	-	3.0	2.1	-	-	0.0	-	-	-	
22	2.0	-	-	-	-	0.6	0.0	-	-	-	-	-	-	1.0	0.0	-	-	0.0	-	-	-	
23	0.0	-	-	-	-	0.2	0.0	-	-	-	-	-	-	0.0	0.0	-	-	0.0	-	-	-	
0	0.0	-	-	-	-	0.1	0.0	-	-	-	-	-	-	0.0	0.4	-	-	0.0	-	-	-	
1	0.0	-	-	-	-	0.0	0.0	-	-	-	-	-	-	0.0	0.0	-	-	0.0	-	-	-	
2	0.0	-	-	-	-	0.0	0.0	-	-	-	-	-	-	0.0	0.0	-	-	0.0	-	-	-	
3	0.0	-	-	-	-	0.0	0.0	-	-	-	-	-	-	0.0	0.0	-	-	0.0	-	-	-	
4	0.0	-	-	-	-	0.1	0.3	-	-	-	-	-	-	1.0	0.2	-	-	0.0	-	-	-	
5	2.0	-	-	-	-	1.5	1.1	-	-	-	-	-	-	4.0	0.3	-	-	0.0	-	-	-	
6	0.0	-	-	-	-	0.1	0.0	-	-	-	-	-	-	1.0	12.8	-	-	0.0	-	-	-	
7	3.0	-	-	-	-	2.3	4.8	-	-	-	-	-	-	7.0	9.8	-	-	0.0	-	-	-	
8	4.0	-	-	-	-	1.5	5.4	-	-	-	-	-	-	3.0	6.1	-	-	0.0	-	-	-	
9	0.0	-	-	-	-	0.0	0.1	-	-	-	-	-	-	0.0	1.0	-	-	0.0	-	-	-	
日合計		42.0	-	-	-	22.4	30.3	-	-	-	-	-	-	23.0	37.8	-	-	25.1	-	-	-	

近畿地方整備局 淀川水系 河象洪水観測所時間雨量表

洪水	S33.8.24	田辺	田辺 (6.8)	田辺 (気)	菱田	井手	木津	奈良 (気)	加茂 (6.7)	鸛峰山 (気)	鸛峰山	布目ダム (水)	岨寺 (水)	高山ダム (水)	多羅尾 (3.7)	尾山 (6.5)	島ヶ原 (5.6)	五瀬 (3.4)	島ヶ原	上野 (5.3)	上野 (気)	荒木 (7.1)
日	9-10	-	0.0	-	-	-	-	0.1	0.0	-	-	-	-	-	-	1.0	8.8	-	-	5.0	-	-
	11	-	0.0	-	-	-	-	0.0	0.2	-	-	-	-	-	-	3.0	0.0	-	-	15.4	-	-
	12	-	0.0	-	-	-	-	0.0	0.6	-	-	-	-	-	-	1.0	0.4	-	-	2.6	-	-
	13	-	0.0	-	-	-	-	0.6	0.4	-	-	-	-	-	-	0.0	0.0	-	-	2.9	-	-
	14	-	0.0	-	-	-	-	0.4	0.1	-	-	-	-	-	-	0.0	0.8	-	-	0.3	-	-
	15	-	0.0	-	-	-	-	0.7	0.9	-	-	-	-	-	-	1.0	3.6	-	-	2.2	-	-
	16	-	2.5	-	-	-	-	2.5	2.8	-	-	-	-	-	-	3.0	6.4	-	-	5.5	-	-
	17	-	3.5	-	-	-	-	17.8	8.3	-	-	-	-	-	-	12.0	16.3	-	-	14.6	-	-
	18	-	7.0	-	-	-	-	5.0	6.7	-	-	-	-	-	33.0	11.7	11.7	-	-	18.6	-	-
	19	-	2.5	-	-	-	-	3.8	5.6	-	-	-	-	-	-	6.0	4.2	-	-	22.0	-	-
25	20	-	2.5	-	-	-	-	5.1	4.0	-	-	-	-	-	-	6.0	4.5	-	-	6.0	-	-
	21	-	5.0	-	-	-	-	11.7	7.4	-	-	-	-	-	-	4.0	9.1	-	-	5.0	-	-
日	22	-	11.0	-	-	-	-	24.7	31.0	-	-	-	-	-	-	11.0	26.2	-	-	3.6	-	-
	23	-	6.0	-	-	-	-	11.3	14.0	-	-	-	-	-	-	36.0	18.0	-	-	15.4	-	-
	0	-	5.0	-	-	-	-	6.1	7.0	-	-	-	-	-	-	13.0	0.7	-	-	9.8	-	-
	1	-	1.0	-	-	-	-	1.1	0.2	-	-	-	-	-	-	5.0	2.0	-	-	2.3	-	-
	2	-	2.0	-	-	-	-	2.9	3.0	-	-	-	-	-	-	3.0	3.5	-	-	1.1	-	-
	3	-	1.0	-	-	-	-	1.6	5.8	-	-	-	-	-	-	1.0	0.0	-	-	0.4	-	-
	4	-	0.0	-	-	-	-	0.1	0.0	-	-	-	-	-	-	0.0	0.0	-	-	0.0	-	-
	5	-	0.0	-	-	-	-	0.0	0.0	-	-	-	-	-	-	0.0	0.0	-	-	0.0	-	-
	6	-	0.0	-	-	-	-	0.0	0.0	-	-	-	-	-	-	0.0	0.0	-	-	0.0	-	-
	7	-	0.0	-	-	-	-	0.0	0.0	-	-	-	-	-	-	0.0	0.0	-	-	0.0	-	-
	8	-	0.0	-	-	-	-	0.0	0.0	-	-	-	-	-	-	0.0	0.0	-	-	0.0	-	-
	9	-	0.0	-	-	-	-	0.0	0.0	-	-	-	-	-	-	0.0	0.0	-	-	0.0	-	-
日合計	-	-	49.0	-	-	-	-	95.5	98.0	-	-	-	-	-	-	139.0	116.2	-	-	132.7	-	-
*総雨量	-	-	91.0	-	-	-	-	122.9	132.9	-	-	-	-	-	-	162.0	154.0	-	-	157.8	-	-

\*総雨量は一連降雨の合計

近畿地方整備局 淀川水系 対象洪水観測所時間雨量表

洪水	S33. 8. 24	依耶古 (6.5)	阿保 (5.1)	坂下 (6.3)	阿波 (5.2)	井之市 (水)	針 (気)	針ヶ別所 (水)	針ヶ別所 (6.6)	榛原 (6.1)	壱生ダム (水)	空閑 (水)	壱生 (水)	家野 (水)	名張 (気)	曹爾 (6.8)	曹爾 (水)	青蓮池ダム (水)	名張 (6.4)	国津 (水)	国助山 (気)	伊賀見 (水)
日	9-10	-	0.0	-	0.0	-	-	-	0.0	0.0	-	-	-	-	-	0.0	0.0	-	0.0	-	-	-
	11	-	0.0	-	0.0	-	-	-	0.0	0.0	-	-	-	-	-	0.0	0.0	-	0.0	-	-	-
	12	-	0.0	-	0.0	-	-	-	0.0	0.0	-	-	-	-	-	0.0	0.0	-	0.0	-	-	-
	13	-	0.0	-	0.0	-	-	-	0.0	0.0	-	-	-	-	-	0.0	0.0	-	0.0	-	-	-
	14	-	0.0	-	0.0	-	-	-	0.0	0.0	-	-	-	-	-	0.0	0.0	-	0.0	-	-	-
	15	-	0.0	-	0.0	-	-	-	0.0	0.0	-	-	-	-	-	0.0	0.0	-	0.0	-	-	-
	16	-	0.0	-	0.0	-	-	-	0.0	0.0	-	-	-	-	-	0.0	0.0	-	0.0	-	-	-
	17	-	0.0	-	0.0	-	-	-	0.0	0.0	-	-	-	-	-	0.0	0.0	-	0.0	-	-	-
	18	-	0.0	-	0.0	-	-	-	0.0	0.0	-	-	-	-	-	0.0	0.0	-	0.0	-	-	-
	19	-	0.0	-	0.0	-	-	-	0.0	0.0	-	-	-	-	-	0.0	0.0	-	0.0	-	-	-
	20	-	0.0	-	0.0	-	-	-	0.0	0.0	-	-	-	-	-	0.0	0.0	-	0.0	-	-	-
	21	-	0.0	-	0.0	-	-	-	0.0	0.0	-	-	-	-	-	0.0	0.0	-	0.0	-	-	-
	22	-	0.0	-	0.0	-	-	-	0.0	0.0	-	-	-	-	-	0.0	0.0	-	0.0	-	-	-
	23	-	0.0	-	0.0	-	-	-	0.0	0.0	-	-	-	-	-	0.0	0.0	-	0.0	-	-	-
	0	-	0.0	-	0.0	-	-	-	0.0	0.0	-	-	-	-	-	0.0	0.0	-	0.0	-	-	-
	1	-	0.0	-	0.0	-	-	-	0.0	0.0	-	-	-	-	-	0.0	0.0	-	0.0	-	-	-
	2	-	0.0	-	0.0	-	-	-	0.0	0.0	-	-	-	-	-	0.0	0.0	-	0.0	-	-	-
	3	-	0.0	-	0.0	-	-	-	0.0	0.0	-	-	-	-	-	0.0	0.0	-	0.0	-	-	-
	4	-	0.0	-	0.0	-	-	-	0.0	0.0	-	-	-	-	-	0.0	0.0	-	0.0	-	-	-
	5	-	0.0	-	0.0	-	-	-	0.0	0.0	-	-	-	-	-	0.0	0.0	-	0.0	-	-	-
	6	-	0.0	-	0.0	-	-	-	0.0	0.0	-	-	-	-	-	0.0	0.0	-	0.0	-	-	-
	7	-	0.0	-	0.0	-	-	-	0.0	0.0	-	-	-	-	-	0.0	0.0	-	0.0	-	-	-
	8	-	0.0	-	0.0	-	-	-	0.0	0.0	-	-	-	-	-	0.0	0.0	-	0.0	-	-	-
	9	-	0.0	-	0.0	-	-	-	0.0	0.0	-	-	-	-	-	0.0	0.0	-	0.0	-	-	-
	日合計	-	62.0	-	94.0	-	-	-	26.0	38.2	-	-	-	-	-	47.3	78.4	-	27.8	-	-	-
	9-10	-	0.5	-	0.0	-	-	-	0.0	0.0	-	-	-	-	-	0.0	0.0	-	0.0	-	-	-
	11	-	1.0	-	2.4	-	-	-	0.0	0.0	-	-	-	-	-	0.9	4.5	-	4.0	-	-	-
	12	-	0.5	-	0.2	-	-	-	0.0	0.0	-	-	-	-	-	0.0	0.3	-	0.0	-	-	-
	13	-	0.0	-	0.0	-	-	-	0.0	0.0	-	-	-	-	-	0.0	0.0	-	0.0	-	-	-
	14	-	0.0	-	0.0	-	-	-	0.0	0.0	-	-	-	-	-	0.1	0.1	-	0.1	-	-	-
	15	-	0.0	-	2.5	-	-	-	0.0	0.0	-	-	-	-	-	0.0	0.0	-	0.0	-	-	-
	16	-	0.4	-	0.1	-	-	-	0.0	0.6	-	-	-	-	-	0.0	0.0	-	0.0	-	-	-
	17	-	0.0	-	0.2	-	-	-	0.0	1.4	-	-	-	-	-	0.2	0.8	-	0.0	-	-	-
	18	-	0.0	-	1.4	-	-	-	0.0	12.0	-	-	-	-	-	6.0	6.0	-	0.1	-	-	-
	19	-	0.6	-	1.8	-	-	-	1.7	9.0	-	-	-	-	-	8.6	4.0	-	0.5	-	-	-
	20	-	2.2	-	0.6	-	-	-	1.7	4.3	-	-	-	-	-	9.7	8.2	-	0.9	-	-	-
	21	-	1.8	-	7.0	-	-	-	1.7	1.0	-	-	-	-	-	2.9	6.5	-	3.3	-	-	-
	22	-	0.5	-	10.6	-	-	-	1.7	0.0	-	-	-	-	-	1.1	4.5	-	0.2	-	-	-
	23	-	1.0	-	4.3	-	-	-	1.7	0.0	-	-	-	-	-	1.5	5.9	-	0.4	-	-	-
	0	-	1.7	-	2.5	-	-	-	1.7	0.1	-	-	-	-	-	0.2	1.1	-	0.1	-	-	-
	1	-	0.6	-	1.6	-	-	-	1.7	0.0	-	-	-	-	-	0.0	2.7	-	0.4	-	-	-
	2	-	1.6	-	4.1	-	-	-	1.7	0.2	-	-	-	-	-	1.3	3.9	-	0.3	-	-	-
	3	-	3.0	-	1.5	-	-	-	1.7	0.2	-	-	-	-	-	0.2	3.7	-	0.1	-	-	-
	4	-	4.6	-	2.2	-	-	-	1.7	0.7	-	-	-	-	-	3.4	7.0	-	2.4	-	-	-
	5	-	3.0	-	9.4	-	-	-	1.8	0.7	-	-	-	-	-	1.5	6.4	-	1.0	-	-	-
	6	-	8.0	-	20.2	-	-	-	1.8	4.9	-	-	-	-	-	6.3	8.2	-	5.7	-	-	-
	7	-	26.0	-	0.6	-	-	-	1.8	2.2	-	-	-	-	-	2.6	4.3	-	4.5	-	-	-
	8	-	4.5	-	13.8	-	-	-	1.8	0.7	-	-	-	-	-	4.1	0.0	-	2.6	-	-	-
	9	-	0.5	-	7.0	-	-	-	1.8	0.2	-	-	-	-	-	1.4	0.0	-	1.2	-	-	-
	日合計	-	62.0	-	94.0	-	-	-	26.0	38.2	-	-	-	-	-	47.3	78.4	-	27.8	-	-	-

近畿地方整備局 淀川水系 対象洪水観測所時間雨量表

洪水	S33.8.24	依那古 (6.5)	阿保 (5.1)	坂下 (6.3)	阿波 (5.2)	井之市 (水)	針 (気)	針ヶ別所 (水)	針ヶ別所 (6.6)	榛原 (6.1)	壱生ダム (水)	空閑 (水)	壱生 (水)	家野 (水)	名張 (気)	曹爾 (6.8)	曹爾 (水)	青蓮池ダム (水)	名張 (6.4)	国津 (水)	国助山 (気)	伊賀見 (水)
日	9-10	-	5.0	-	29.8	-	-	-	0.8	0.2	-	-	0.0	-	-	5.3	-	-	1.0	-	-	-
	11	-	6.2	-	6.2	-	-	-	0.8	0.9	-	-	1.1	-	-	5.9	-	-	8.2	-	-	-
	12	-	0.8	-	5.5	-	-	-	0.8	0.5	-	-	0.6	-	-	6.8	-	-	1.5	-	-	-
	13	-	0.6	-	1.5	-	-	-	0.8	0.1	-	-	4.3	-	-	3.5	-	-	0.1	-	-	-
	14	-	2.2	-	3.2	-	-	-	0.9	1.0	-	-	5.0	-	-	7.7	-	-	1.6	-	-	-
	15	-	2.2	-	5.8	-	-	-	0.9	7.1	-	-	20.0	-	-	11.7	-	-	2.8	-	-	-
	16	-	10.0	-	8.8	-	-	-	6.0	10.5	-	-	32.0	-	-	24.5	-	-	13.2	-	-	-
	17	-	24.0	-	19.8	-	-	-	14.0	16.8	-	-	19.8	-	-	30.9	-	-	24.0	-	-	-
	18	-	38.0	-	33.4	-	-	-	4.0	5.7	-	-	12.2	-	-	15.7	-	-	24.4	-	-	-
	19	-	11.4	-	70.0	-	-	-	6.0	6.8	-	-	12.0	-	-	15.9	-	-	10.0	-	-	-
	20	-	2.5	-	19.0	-	-	-	4.0	3.7	-	-	7.5	-	-	11.6	-	-	7.4	-	-	-
	21	-	2.6	-	22.0	-	-	-	3.0	8.5	-	-	11.5	-	-	9.0	-	-	5.5	-	-	-
	22	-	3.5	-	9.3	-	-	-	19.0	40.6	-	-	36.0	-	-	13.0	-	-	12.5	-	-	-
	23	-	5.0	-	14.7	-	-	-	50.0	18.6	-	-	9.0	-	-	32.6	-	-	40.0	-	-	-
	0	-	5.0	-	28.2	-	-	-	14.0	5.8	-	-	4.6	-	-	6.7	-	-	18.4	-	-	-
	1	-	6.5	-	3.9	-	-	-	21.0	0.9	-	-	1.9	-	-	5.2	-	-	15.6	-	-	-
	2	-	0.7	-	1.9	-	-	-	13.0	0.0	-	-	0.0	-	-	1.1	-	-	7.7	-	-	-
	3	-	0.0	-	0.0	-	-	-	0.0	0.0	-	-	0.6	-	-	0.8	-	-	0.1	-	-	-
	4	-	0.0	-	0.0	-	-	-	0.0	0.0	-	-	0.0	-	-	0.0	-	-	0.0	-	-	-
	5	-	0.0	-	0.0	-	-	-	0.0	0.0	-	-	0.0	-	-	0.0	-	-	0.0	-	-	-
	6	-	0.0	-	0.0	-	-	-	0.0	0.0	-	-	0.0	-	-	0.0	-	-	0.0	-	-	-
	7	-	0.0	-	0.0	-	-	-	0.0	0.0	-	-	0.0	-	-	0.0	-	-	0.0	-	-	-
	8	-	0.0	-	0.0	-	-	-	0.0	0.0	-	-	0.0	-	-	0.0	-	-	0.0	-	-	-
	9	-	0.0	-	0.0	-	-	-	0.0	0.0	-	-	0.0	-	-	0.0	-	-	0.0	-	-	-
日合計	-	-	126.2	-	283.0	-	-	-	159.0	127.7	-	-	178.1	-	-	207.9	-	-	194.0	-	-	-
*総雨量	-	-	188.2	-	377.0	-	-	-	185.0	165.9	-	-	227.5	-	-	286.3	-	-	224.4	-	-	-

\*総雨量は一連降雨の合計

近畿地方整備局 淀川水系 対象洪水観測所時間雨量表

洪水 日	時	S33. 8. 24																					
		草履 (気)	伊賀 (7.2)	太郎生 (水)	太郎生 (5.7)	霧生 (水)	霧生 (5.0)	大宇陀 (気)	大宇陀 (水)	古市場 (水)	内牧 (水)	岩端 (5.9)	高見 (気)	山粕 (7.5)	概儀 (7.1)	概儀 (7.3)	菅野 (水)	神末 (水)	白山 (気)	朝見 (気)	黒津		
23 日	9-10																						
	11				0.0					0.0										0.0			
	12				0.0					0.0										0.0			
	13				0.0					0.0										0.0			
	14				0.0					0.0										0.0			
	15				0.0					0.0										0.0			
	16				0.0					0.0										0.0			
	17				0.0					0.0										0.0			
	18				0.0					0.0										0.0			
19				0.0					0.0										0.0				
20				0.0					0.0										0.0				
21				0.0					0.0										0.0				
22				0.0					0.0										0.0				
23				0.0					0.0										0.0				
0				0.0					0.0										0.0				
1				0.0					0.0										0.0				
2				0.0					0.0										0.0				
3				0.0					0.0										0.0				
4				0.8					0.0										0.0				
5				1.0					0.0										0.0				
6				0.3					0.0										0.0				
7				1.2					0.0										0.0				
8				1.8					0.0										0.0				
9				0.1					0.0										0.0				
日合計					5.2				0.0										0.0				
24 日	9-10																						
	11				0.4					0.0										0.0			
	12				7.6					0.0										3.5			
	13				0.3					0.0										0.0			
	14				0.1					0.0										0.0			
	15				0.1					0.0										0.0			
	16				2.2					0.0										0.0			
	17				1.8					0.0										0.0			
	18				2.0					2.6	1.0									0.1			
19				1.2					25.3	30.2									0.6				
20				7.8					15.7	17.2									0.0				
21				3.8					1.9	1.3									4.5				
22				1.9					1.5	0.9									11.0				
23				1.2					0.6	0.2									0.7				
0				1.8					0.0	0.0									0.5				
1				2.1					0.0	0.0									0.6				
2				1.1					0.2	0.6									0.6				
3				1.7					1.0	0.0									1.1				
4				6.1					2.0	1.0									7.3				
5				2.3					3.8	0.8									3.2				
6				17.6					7.0	7.9									20.5				
7				14.0					0.9	1.6									3.0				
8				4.4					1.7	2.2									8.0				
9				2.0					1.2	1.0									1.7				
日合計				81.4					81.6	73.5									67.8				

近畿地方整備局 淀川水系 河象洪水観測所時間雨量表

洪水	S33. 8. 24	草薙 (気)	伊賀見 (7.2)	太郎生 (水)	本郎生 (5.7)	霧生 (水)	霧生 (5.0)	大宇陀 (気)	大宇陀 (水)	古市場 (水)	内牧 (水)	岩端 (5.9)	高見 (気)	山粕 (7.5)	柳原 (水)	土屋原 (7.3)	菅野 (水)	神末 (水)	白山 (気)	朝見 (気)	黒津
日	9-10	-	-	-	3.7	-	-	-	1.1	0.8	-	6.0	-	-	-	-	-	-	0.0	0.0	-
	11	-	-	-	13.6	-	-	-	2.4	2.1	-	3.0	-	-	-	-	-	-	16.7	16.7	-
	12	-	-	-	5.2	-	-	-	0.3	2.7	-	3.0	-	-	-	-	-	-	8.1	8.1	-
	13	-	-	-	1.9	-	-	-	0.7	0.9	-	9.2	-	-	-	-	-	-	3.0	3.0	-
	14	-	-	-	4.2	-	-	-	1.3	3.0	-	24.8	-	-	-	-	-	-	0.9	0.9	-
	15	-	-	-	13.4	-	-	-	4.2	7.7	-	26.0	-	-	-	-	-	-	4.3	4.3	-
	16	-	-	-	27.5	-	-	-	8.9	10.2	-	32.0	-	-	-	-	-	-	8.1	8.1	-
	17	-	-	-	39.5	-	-	-	23.9	21.4	-	19.0	-	-	-	-	-	-	31.4	31.4	-
	18	-	-	-	47.6	-	-	-	9.7	7.7	-	20.0	-	-	-	-	-	-	50.7	50.7	-
	19	-	-	-	16.6	-	-	-	5.6	8.6	-	7.0	-	-	-	-	-	-	14.3	14.3	-
25	20	-	-	-	17.1	-	-	-	3.3	4.0	-	9.0	-	-	-	-	-	-	4.8	4.8	-
	21	-	-	-	13.7	-	-	-	4.5	5.9	-	23.0	-	-	-	-	-	-	14.6	14.6	-
日	22	-	-	-	18.6	-	-	-	32.6	30.9	-	34.0	-	-	-	-	-	-	2.0	2.0	-
	23	-	-	-	13.9	-	-	-	14.5	31.5	-	6.0	-	-	-	-	-	-	6.6	6.6	-
	0	-	-	-	4.5	-	-	-	2.1	1.9	-	3.5	-	-	-	-	-	-	4.6	4.6	-
	1	-	-	-	0.4	-	-	-	0.3	0.5	-	0.0	-	-	-	-	-	-	0.1	0.1	-
	2	-	-	-	0.0	-	-	-	0.0	0.0	-	0.0	-	-	-	-	-	-	0.0	0.0	-
	3	-	-	-	0.0	-	-	-	0.0	0.0	-	0.0	-	-	-	-	-	-	0.0	0.0	-
	4	-	-	-	0.0	-	-	-	0.0	0.0	-	0.0	-	-	-	-	-	-	0.0	0.0	-
	5	-	-	-	0.0	-	-	-	0.0	0.0	-	0.0	-	-	-	-	-	-	0.0	0.0	-
	6	-	-	-	0.0	-	-	-	0.0	0.0	-	0.0	-	-	-	-	-	-	0.0	0.0	-
	7	-	-	-	0.0	-	-	-	0.0	0.0	-	0.0	-	-	-	-	-	-	0.0	0.0	-
	8	-	-	-	0.0	-	-	-	0.0	0.0	-	0.0	-	-	-	-	-	-	0.0	0.0	-
	9	-	-	-	0.0	-	-	-	0.0	0.0	-	0.0	-	-	-	-	-	-	0.0	0.0	-
日合計		-	-	-	250.6	-	-	-	116.4	141.3	-	225.5	-	-	-	-	-	-	187.0	187.0	-
*総雨量		-	-	-	340.2	-	-	-	198.0	214.8	-	229.5	-	-	-	-	-	-	254.8	254.8	-

\*総雨量は一連降雨の合計



近畿地方整備局 淀川水系 対象洪水観測所時間雨量表

洪水 日	時	S33. 8. 24																				
		大鳥居	笠取	高井	蜜生	三栖	神吉	桂	中川	北大河原	湯船	東別院	本梅	農田	岩山	小田原	朝宮	南新田	大河原	大峯	高原	愛宕山
23 日	9-10	0.0	-	0.0	-	-	-	-	-	-	-	-	-	-	0.0	0.0	-	0.0	0.0	-	-	0.0
	11	0.0	-	0.0	-	-	-	-	-	-	-	-	-	-	0.0	0.0	-	0.0	0.0	-	-	0.0
	12	0.0	-	0.0	-	-	-	-	-	-	-	-	-	-	0.0	0.0	-	0.0	0.0	-	-	0.0
	13	0.0	-	0.0	-	-	-	-	-	-	-	-	-	-	0.0	0.0	-	0.0	0.0	-	-	0.0
	14	0.0	-	0.0	-	-	-	-	-	-	-	-	-	-	0.0	0.0	-	0.0	0.0	-	-	0.0
	15	0.0	-	0.0	-	-	-	-	-	-	-	-	-	-	0.0	0.0	-	0.0	0.0	-	-	0.0
	16	0.0	-	0.0	-	-	-	-	-	-	-	-	-	-	0.0	0.0	-	0.0	0.0	-	-	0.0
	17	0.0	-	0.0	-	-	-	-	-	-	-	-	-	-	0.0	0.0	-	0.0	0.0	-	-	0.0
	18	0.0	-	0.0	-	-	-	-	-	-	-	-	-	-	0.0	0.0	-	0.0	0.0	-	-	0.0
19	0.0	-	0.0	-	-	-	-	-	-	-	-	-	-	0.0	0.0	-	0.0	0.0	-	-	0.0	
20	0.0	-	0.0	-	-	-	-	-	-	-	-	-	-	0.0	0.0	-	0.0	0.0	-	-	0.0	
21	0.0	-	0.0	-	-	-	-	-	-	-	-	-	-	0.0	0.0	-	0.0	0.0	-	-	0.0	
22	0.0	-	0.0	-	-	-	-	-	-	-	-	-	-	0.0	0.0	-	0.0	0.0	-	-	0.0	
23	0.0	-	0.0	-	-	-	-	-	-	-	-	-	-	0.0	0.0	-	0.0	0.0	-	-	0.0	
0	0.0	-	0.0	-	-	-	-	-	-	-	-	-	-	0.0	0.0	-	0.0	0.0	-	-	0.0	
1	0.3	-	0.3	-	-	-	-	-	-	-	-	-	-	0.2	0.0	-	0.0	0.0	-	-	0.0	
2	0.2	-	0.2	-	-	-	-	-	-	-	-	-	-	0.1	0.0	-	0.0	0.0	-	-	0.0	
3	0.0	-	0.0	-	-	-	-	-	-	-	-	-	-	0.0	0.0	-	0.0	0.0	-	-	0.0	
4	0.0	-	0.0	-	-	-	-	-	-	-	-	-	-	0.0	0.0	-	0.0	0.0	-	-	0.0	
5	1.2	-	1.2	-	-	-	-	-	-	-	-	-	-	1.1	0.0	-	0.0	0.0	-	-	0.0	
6	1.2	-	1.2	-	-	-	-	-	-	-	-	-	-	1.4	0.0	-	0.0	0.0	-	-	0.0	
7	0.2	-	0.2	-	-	-	-	-	-	-	-	-	-	0.4	0.0	-	0.0	0.0	-	-	0.0	
8	0.3	-	0.3	-	-	-	-	-	-	-	-	-	-	0.9	0.4	-	0.0	0.0	-	-	0.0	
9	0.7	-	0.7	-	-	-	-	-	-	-	-	-	-	0.7	1.0	-	0.0	0.0	-	-	0.0	
日合計		4.1	-	0.0	-	-	-	-	-	-	-	-	-	4.8	4.1	-	9.7	3.7	-	-	14.4	6.4
24 日	9-10	0.3	-	0.0	-	-	-	-	-	-	-	-	-	0.0	0.4	-	0.0	0.0	-	-	0.0	0.9
	11	0.2	-	0.0	-	-	-	-	-	-	-	-	-	0.0	1.1	-	0.0	0.0	-	-	0.0	0.9
	12	0.8	-	0.0	-	-	-	-	-	-	-	-	-	0.0	0.0	-	0.0	0.0	-	-	0.0	0.7
	13	0.0	-	0.0	-	-	-	-	-	-	-	-	-	0.0	0.0	-	0.0	0.0	-	-	0.0	0.7
	14	0.0	-	0.0	-	-	-	-	-	-	-	-	-	0.0	0.0	-	0.0	0.0	-	-	0.0	0.0
	15	0.0	-	0.0	-	-	-	-	-	-	-	-	-	0.0	0.0	-	0.0	0.0	-	-	0.0	0.0
	16	0.0	-	0.0	-	-	-	-	-	-	-	-	-	0.0	0.1	-	0.0	0.0	-	-	0.0	0.0
	17	0.1	-	0.1	-	-	-	-	-	-	-	-	-	-	1.2	4.5	-	0.0	0.0	-	-	0.0
	18	0.6	-	0.6	-	-	-	-	-	-	-	-	-	-	4.7	4.1	-	0.0	0.0	-	-	0.0
19	3.3	-	3.3	-	-	-	-	-	-	-	-	-	-	4.9	2.7	-	0.0	0.0	-	-	0.0	
20	2.7	-	2.7	-	-	-	-	-	-	-	-	-	-	2.6	2.7	-	0.0	0.0	-	-	0.0	
21	4.3	-	4.3	-	-	-	-	-	-	-	-	-	-	2.6	3.1	-	0.0	0.0	-	-	0.0	
22	4.4	-	4.4	-	-	-	-	-	-	-	-	-	-	1.5	1.4	-	0.0	0.0	-	-	0.0	
23	3.2	-	3.2	-	-	-	-	-	-	-	-	-	-	0.9	0.5	-	0.0	0.0	-	-	0.0	
0	0.6	-	0.6	-	-	-	-	-	-	-	-	-	-	0.2	0.1	-	0.0	0.0	-	-	0.0	
1	1.1	-	1.1	-	-	-	-	-	-	-	-	-	-	0.1	0.2	-	0.0	0.0	-	-	0.0	
2	0.0	-	0.0	-	-	-	-	-	-	-	-	-	-	0.6	0.0	-	0.0	0.0	-	-	0.0	
3	0.1	-	0.1	-	-	-	-	-	-	-	-	-	-	0.0	0.0	-	0.0	0.0	-	-	0.0	
4	0.4	-	0.4	-	-	-	-	-	-	-	-	-	-	0.0	0.0	-	0.0	0.0	-	-	0.0	
5	3.1	-	3.1	-	-	-	-	-	-	-	-	-	-	3.9	0.7	-	0.0	0.0	-	-	0.0	
6	2.5	-	2.5	-	-	-	-	-	-	-	-	-	-	0.5	6.6	-	0.0	0.0	-	-	0.0	
7	6.6	-	6.6	-	-	-	-	-	-	-	-	-	-	3.2	4.5	-	0.0	0.0	-	-	0.0	
8	2.5	-	2.5	-	-	-	-	-	-	-	-	-	-	6.3	0.1	-	0.0	0.0	-	-	0.0	
9	0.6	-	0.6	-	-	-	-	-	-	-	-	-	-	0.2	0.0	-	0.0	0.0	-	-	0.0	
日合計		37.4	-	0.0	-	-	-	-	-	-	-	-	-	30.8	33.2	-	37.6	52.1	-	-	18.7	36.9

近畿地方整備局 淀川水系 対象洪水観測所時間雨量表

洪水	S33.8.24	大鳥居	笠取	高井	蜜生	三栖	神吉	桂	中川	北大河原	湯船	東別院	本梅	殿田	岩山	小田原	朝宮	南新田	大河原	大峯	高原	愛宕山
日	時	2.2		0.0											0.0	0.2		0.0	0.0		0.0	1.1
	9-10	12.2		3.0											1.6	4.7		0.0	0.0		0.0	1.6
	11	4.5		0.0											1.1	1.4		0.0	0.0		0.1	4.2
	12			1.0											0.0	0.8		0.0	0.0		0.7	1.5
	13	2.4		2.0											0.2	0.4		1.3	2.0		0.8	0.5
	14			3.0											0.2	0.1		0.9	5.0		0.5	0.5
	15	3.4		17.0											3.6	4.1		6.5	6.0		0.2	0.6
	16	3.1		29.0											4.4	4.2		6.0	26.0		1.8	1.4
	17	3.1		11.0											18.5	18.4		13.6	10.0		5.9	3.4
	18	9.5		10.0											6.6	10.8		19.8	9.0		3.4	2.0
	19	17.9		5.0											4.0	3.0		5.3	5.0		2.8	0.8
25	20	4.2		5.0											6.7	6.0		6.5	12.0		5.3	3.3
	21	6.0		5.0											15.0	13.4		8.8	12.0		3.9	10.5
	22	16.8		26.0											23.2	26.0		37.9	40.0		4.6	8.6
	23	29.9		38.0											5.6	5.7		33.8	14.0		0.5	1.0
	0	19.2		7.0											0.5	2.7		7.0	2.0		0.5	6.5
	1	4.5		2.0											1.6	1.8		5.0	3.0		0.6	1.0
	2	4.8		1.0											1.1	1.7		6.9	3.0		0.4	0.1
	3	2.0		0.0											0.1	0.2		0.2	1.0		0.5	0.1
	4	1.4		0.0											0.1	0.2		0.0	0.0		0.0	0.1
	5	2.2		0.0											0.0	0.0		0.0	0.0		0.0	0.0
	6	0.4		0.0											0.0	0.0		0.0	0.0		0.0	0.0
	7	0.3		0.0											0.0	0.0		0.0	0.0		0.0	0.0
	8	0.0		0.0											0.0	0.0		0.0	0.0		0.0	0.0
	9	0.0		0.0											0.0	0.0		0.0	0.0		0.0	0.0
	日合計	148.1		160.0											94.1	108.5		159.7	150.0		32.5	48.8
	*総雨量	189.6		160.0											129.7	145.8		207.0	205.8		65.6	92.1

\*総雨量は一連降雨の合計

近畿地方整備局 淀川水系 河象洪水観測所時間雨量表

洪水	S33. 8. 24	魚谷峠	平野	水口	柳旨	小原	笠取山	天理	鷺家口	世木堰堤	荒神橋	東本梅
日	9-10	-	0.0	0.0	0.0	0.0	0.0	-	0.0	-	-	0.0
	11	-	0.0	0.0	0.0	0.0	0.0	-	0.0	-	-	0.0
	12	-	0.0	0.0	0.0	0.0	0.0	-	0.0	-	-	0.0
	13	-	0.0	0.0	0.0	0.0	0.0	-	0.0	-	-	0.0
	14	-	0.0	0.0	0.0	0.0	0.0	-	0.0	-	-	0.0
	15	-	0.0	0.0	0.0	0.0	0.0	-	0.0	-	-	0.0
	16	-	0.0	0.0	0.0	0.0	0.0	-	0.0	-	-	0.0
	17	-	0.0	0.0	0.0	0.0	0.0	-	0.0	-	-	0.0
	18	-	0.0	0.0	0.0	0.0	0.0	-	0.0	-	-	0.0
	19	-	0.0	0.0	0.0	0.0	0.0	-	0.0	-	-	0.0
23	20	-	0.0	0.0	0.0	0.0	0.0	-	0.0	-	-	0.0
	21	-	0.0	0.0	0.0	0.0	0.0	-	0.0	-	-	0.0
日	22	-	0.0	0.0	0.0	0.0	0.0	-	0.0	-	-	0.0
	23	-	0.0	0.0	0.0	0.0	0.0	-	0.0	-	-	0.0
	0	-	0.0	0.0	0.0	0.0	0.0	-	0.0	-	-	0.0
	1	-	0.0	0.0	0.2	0.2	0.0	-	0.0	-	-	0.0
	2	-	0.0	0.0	0.3	0.4	0.0	-	0.0	-	-	0.0
	3	-	0.0	0.0	0.0	0.0	0.0	-	0.0	-	-	0.0
	4	-	0.0	0.0	0.0	0.1	0.0	-	0.0	-	-	0.0
	5	-	0.0	0.0	0.4	0.2	0.1	-	1.0	-	-	0.3
	6	-	0.0	0.0	1.1	1.6	0.1	-	1.0	-	-	0.2
	7	-	1.9	0.0	0.1	0.2	0.1	-	0.0	-	-	0.1
	8	-	0.5	0.0	0.3	0.3	0.1	-	0.0	-	-	2.6
	9	-	0.8	0.0	1.3	0.8	0.2	-	0.0	-	-	1.4
日合計		-	3.2	0.0	3.8	3.8	0.6	-	2.0	-	-	4.6
	9-10	-	0.1	0.5	0.1	0.0	0.2	-	0.0	-	-	2.8
	11	-	0.4	0.6	1.5	0.9	0.2	-	0.0	-	-	1.4
	12	-	0.4	0.1	1.1	0.9	0.2	-	0.0	-	-	0.6
	13	-	0.0	0.0	0.0	0.1	0.2	-	0.0	-	-	0.0
	14	-	0.0	0.0	0.0	0.0	0.2	-	0.0	-	-	0.0
	15	-	0.0	2.4	0.0	0.0	0.2	-	0.0	-	-	0.0
	16	-	0.1	1.2	0.4	0.0	0.1	-	15.0	-	-	0.3
	17	-	0.0	2.0	0.0	0.0	0.1	-	5.0	-	-	1.1
	18	-	3.8	11.8	2.4	2.4	1.0	-	20.0	-	-	2.1
	19	-	3.6	1.4	2.3	2.2	2.0	-	20.0	-	-	0.6
	20	-	2.2	0.2	1.7	1.4	10.0	-	10.0	-	-	0.3
	21	-	2.1	0.1	6.9	2.7	2.5	-	10.0	-	-	0.3
日	22	-	3.2	0.2	6.8	5.5	2.5	-	7.0	-	-	1.6
	23	-	1.2	0.0	2.5	0.9	2.5	-	2.0	-	-	0.4
	0	-	0.1	0.0	0.5	0.3	2.5	-	2.0	-	-	0.6
	1	-	0.8	0.1	1.1	0.7	3.0	-	5.0	-	-	0.9
	2	-	0.0	0.5	0.1	0.0	3.0	-	4.0	-	-	0.0
	3	-	0.0	0.0	0.3	0.0	2.0	-	4.0	-	-	0.0
	4	-	0.1	1.0	0.1	0.0	2.0	-	5.0	-	-	0.0
	5	-	1.9	1.9	2.9	2.6	4.0	-	7.0	-	-	1.4
	6	-	3.2	1.9	4.2	3.3	13.0	-	5.0	-	-	1.3
	7	-	2.7	0.4	6.1	11.5	2.0	-	2.0	-	-	1.5
	8	-	5.0	0.3	2.0	11.8	7.0	-	1.0	-	-	0.7
	9	-	0.1	2.5	0.8	0.2	7.0	-	0.0	-	-	0.8
日合計		-	31.0	29.1	43.8	47.4	67.4	-	125.0	-	-	18.7

近畿地方整備局 淀川水系 対象洪水観測所時間雨量表

洪水	S33. 8. 24	魚谷峠	平野	水口	物言	小原	笠取山	天理	鷺家口	世木堰堤	荒神橋	東本梅								
日	時																			
	9-10	-	2.5	5.1	3.5	3.8	17.0	-	5.2	-	-	0.0								
	11	-	4.1	4.1	14.1	16.7	3.0	-	2.0	-	-	0.4								
	12	-	4.1	2.6	3.8	0.8	3.0	-	0.0	-	-	0.6								
	13	-	1.0	1.8	0.9	2.0	1.0	-	6.0	-	-	1.2								
	14	-	1.1	0.4	0.9	0.0	3.0	-	3.0	-	-	1.1								
	15	-	0.2	5.6	2.1	1.4	4.0	-	10.0	-	-	0.6								
	16	-	3.5	6.5	6.1	6.0	3.0	-	17.0	-	-	2.0								
	17	-	3.1	10.8	4.8	10.3	7.5	-	32.0	-	-	5.0								
	18	-	14.3	20.6	11.3	18.4	7.5	-	27.0	-	-	9.2								
	19	-	14.1	15.5	19.4	15.3	22.0	-	9.0	-	-	5.7								
25	20	-	2.8	10.5	5.5	5.8	7.0	-	14.0	-	-	2.9								
	21	-	5.5	10.5	6.9	7.0	7.0	-	10.0	-	-	9.6								
日	22	-	13.7	14.0	14.5	19.7	2.0	-	5.0	-	-	5.2								
	23	-	26.0	20.8	37.9	50.4	8.0	-	5.0	-	-	5.9								
	0	-	9.7	7.0	18.6	22.8	19.0	-	9.0	-	-	0.8								
	1	-	3.2	1.2	3.6	1.8	3.0	-	0.0	-	-	0.2								
	2	-	1.7	1.2	2.8	6.1	0.0	-	0.0	-	-	0.3								
	3	-	0.3	0.8	4.3	6.7	0.0	-	0.0	-	-	0.6								
	4	-	2.4	0.4	0.7	0.5	0.0	-	0.0	-	-	0.0								
	5	-	0.0	0.0	0.1	0.0	0.0	-	0.0	-	-	0.0								
	6	-	0.0	0.0	0.2	0.0	0.0	-	0.0	-	-	0.0								
	7	-	0.0	0.0	0.0	0.0	0.0	-	0.0	-	-	0.0								
	8	-	0.0	0.0	0.0	0.0	0.0	-	0.0	-	-	0.0								
	9	-	0.0	0.0	0.0	0.0	0.0	-	0.0	-	-	0.0								
日合計		-	118.3	139.4	162.0	195.5	117.0	-	154.2	-	-	51.3								
*総雨量		-	152.5	168.5	209.6	246.7	185.0	-	281.2	-	-	74.6								

近畿地方整備局 淀川水系 対象洪水観測所時間雨量表

洪水	S34.8.11	高屋川橋	上弓削	京北 (気)	農田 (1.0.2)	上黒田	広河原 (1.6)	鎌倉 (1.3)	花背	榎	園部 (1.5)	園部 (府)	殿田 (1.4)	新町 (0.5)	新庄 (0.4)	亀岡	亀岡 (0.7)	岡山 (府)	岡山 (0.3)	霧ヶ畑 (0.8)	上賀茂
日	9-10	-	-	-	0.0	-	-	-	-	-	-	-	-	-	-	-	-	-	0.0	0.0	-
	11	-	-	-	0.0	-	-	-	-	-	-	-	-	-	-	-	-	-	0.0	0.0	-
	12	-	-	-	0.0	-	-	-	-	-	-	-	-	-	-	-	-	-	0.0	0.0	-
	13	-	-	-	0.0	-	-	-	-	-	-	-	-	-	-	-	-	-	0.0	0.0	-
	14	-	-	-	0.0	-	-	-	-	-	-	-	-	-	-	-	-	-	0.0	0.0	-
	15	-	-	-	0.0	-	-	-	-	-	-	-	-	-	-	-	-	-	0.0	0.0	-
	16	-	-	-	0.0	-	-	-	-	-	-	-	-	-	-	-	-	-	0.0	0.0	-
	17	-	-	-	0.0	-	-	-	-	-	-	-	-	-	-	-	-	-	0.0	0.0	-
	18	-	-	-	0.0	-	-	-	-	-	-	-	-	-	-	-	-	-	0.0	0.0	-
	19	-	-	-	0.0	-	-	-	-	-	-	-	-	-	-	-	-	-	0.0	0.0	-
	20	-	-	-	0.0	-	-	-	-	-	-	-	-	-	-	-	-	-	0.0	0.0	-
	21	-	-	-	0.0	-	-	-	-	-	-	-	-	-	-	-	-	-	0.0	0.0	-
日	22	-	-	-	0.0	-	-	-	-	-	-	-	-	-	-	-	-	-	0.0	0.0	-
	23	-	-	-	0.0	-	-	-	-	-	-	-	-	-	-	-	-	-	0.0	0.0	-
	0	-	-	-	0.0	-	-	-	-	-	-	-	-	-	-	-	-	-	0.0	0.0	-
	1	-	-	-	0.0	-	-	-	-	-	-	-	-	-	-	-	-	-	0.0	0.0	-
	2	-	-	-	0.0	-	-	-	-	-	-	-	-	-	-	-	-	-	0.0	0.0	-
	3	-	-	-	0.0	-	-	-	-	-	-	-	-	-	-	-	-	-	0.0	0.0	-
	4	-	-	-	0.0	-	-	-	-	-	-	-	-	-	-	-	-	-	0.0	0.0	-
	5	-	-	-	0.0	-	-	-	-	-	-	-	-	-	-	-	-	-	0.0	0.0	-
	6	-	-	-	0.0	-	-	-	-	-	-	-	-	-	-	-	-	-	0.0	0.0	-
	7	-	-	-	0.0	-	-	-	-	-	-	-	-	-	-	-	-	-	0.0	0.0	-
	8	-	-	-	0.0	-	-	-	-	-	-	-	-	-	-	-	-	-	0.0	0.0	-
	9	-	-	-	0.0	-	-	-	-	-	-	-	-	-	-	-	-	-	0.0	0.0	-
	日合計	-	-	-	0.0	-	-	-	-	-	-	-	-	-	-	-	-	-	0.0	0.0	-
	9-10	-	-	-	0.0	-	-	-	-	-	-	-	-	-	-	-	-	-	0.0	0.0	-
	11	-	-	-	0.0	-	-	-	-	-	-	-	-	-	-	-	-	-	0.0	0.6	-
	12	-	-	-	0.0	-	-	-	-	-	-	-	-	-	-	-	-	-	0.0	2.8	-
	13	-	-	-	2.6	-	-	-	-	-	-	-	-	-	-	-	-	-	1.0	5.7	-
	14	-	-	-	2.6	-	-	-	-	-	-	-	-	-	-	-	-	-	2.5	4.5	-
	15	-	-	-	6.9	-	-	-	-	-	-	-	-	-	-	-	-	-	9.0	8.0	-
	16	-	-	-	2.6	-	-	-	-	-	-	-	-	-	-	-	-	-	3.6	4.7	-
	17	-	-	-	0.4	-	-	-	-	-	-	-	-	-	-	-	-	-	1.9	5.2	-
	18	-	-	-	0.4	-	-	-	-	-	-	-	-	-	-	-	-	-	0.2	2.4	-
	19	-	-	-	0.0	-	-	-	-	-	-	-	-	-	-	-	-	-	0.0	0.0	-
	20	-	-	-	0.1	-	-	-	-	-	-	-	-	-	-	-	-	-	0.0	4.1	-
	21	-	-	-	0.0	-	-	-	-	-	-	-	-	-	-	-	-	-	0.0	4.3	-
日	22	-	-	-	3.0	-	-	-	-	-	-	-	-	-	-	-	-	-	1.8	4.1	-
	23	-	-	-	0.3	-	-	-	-	-	-	-	-	-	-	-	-	-	3.0	4.3	-
	0	-	-	-	8.4	-	-	-	-	-	-	-	-	-	-	-	-	-	3.3	3.7	-
	1	-	-	-	14.3	-	-	-	-	-	-	-	-	-	-	-	-	-	8.7	3.9	-
	2	-	-	-	7.2	-	-	-	-	-	-	-	-	-	-	-	-	-	25.0	4.1	-
	3	-	-	-	8.2	-	-	-	-	-	-	-	-	-	-	-	-	-	12.0	1.7	-
	4	-	-	-	1.5	-	-	-	-	-	-	-	-	-	-	-	-	-	6.0	0.8	-
	5	-	-	-	1.2	-	-	-	-	-	-	-	-	-	-	-	-	-	3.0	1.9	-
	6	-	-	-	4.4	-	-	-	-	-	-	-	-	-	-	-	-	-	4.0	3.3	-
	7	-	-	-	6.4	-	-	-	-	-	-	-	-	-	-	-	-	-	7.0	4.8	-
	8	-	-	-	3.2	-	-	-	-	-	-	-	-	-	-	-	-	-	3.0	4.0	-
	9	-	-	-	1.2	-	-	-	-	-	-	-	-	-	-	-	-	-	3.0	2.3	-
	日合計	-	-	-	74.9	-	-	-	-	-	-	-	-	-	-	-	-	-	98.0	81.2	-

近畿地方整備局 淀川水系 対象洪水観測所時間雨量表

洪水	S34.8.11	高屋川橋	上弓削	京北 (気)	農田 (10.2)	上黒田	広河原 (1.6)	鎌倉 (1.3)	花背	榎	園部 (1.5)	園部 (気)	園部 (府)	殿田 (1.4)	新町 (0.5)	新庄 (0.4)	亀岡	亀岡 (0.7)	岡山 (府)	岡山 (0.3)	雲ヶ畑 (0.8)	上賀茂
日	9-10	-	-	-	0.0	-	-	-	-	-	-	-	-	-	-	-	-	-	-	0.0	0.7	-
	11	-	-	-	0.0	-	-	-	-	-	-	-	-	-	-	-	-	-	-	0.0	0.0	-
	12	-	-	-	1.3	-	-	-	-	-	-	-	-	-	-	-	-	-	-	0.0	0.9	-
	13	-	-	-	0.2	-	-	-	-	-	-	-	-	-	-	-	-	-	-	2.0	0.1	-
	14	-	-	-	0.0	-	-	-	-	-	-	-	-	-	-	-	-	-	-	0.0	0.0	-
	15	-	-	-	1.7	-	-	-	-	-	-	-	-	-	-	-	-	-	-	2.0	2.0	-
	16	-	-	-	38.7	-	-	-	-	-	-	-	-	-	-	-	-	-	-	24.0	57.9	-
	17	-	-	-	47.7	-	-	-	-	-	-	-	-	-	-	-	-	-	-	22.0	27.8	-
	18	-	-	-	46.0	-	-	-	-	-	-	-	-	-	-	-	-	-	-	21.0	54.4	-
	19	-	-	-	58.3	-	-	-	-	-	-	-	-	-	-	-	-	-	-	31.0	46.9	-
13	20	-	-	-	16.4	-	-	-	-	-	-	-	-	-	-	-	-	-	-	23.0	23.8	-
	21	-	-	-	13.5	-	-	-	-	-	-	-	-	-	-	-	-	-	-	21.0	14.6	-
日	22	-	-	-	1.4	-	-	-	-	-	-	-	-	-	-	-	-	-	-	5.0	1.6	-
	23	-	-	-	8.6	-	-	-	-	-	-	-	-	-	-	-	-	-	-	4.0	8.7	-
	0	-	-	-	11.6	-	-	-	-	-	-	-	-	-	-	-	-	-	-	15.0	12.7	-
	1	-	-	-	7.7	-	-	-	-	-	-	-	-	-	-	-	-	-	-	12.0	7.8	-
	2	-	-	-	8.9	-	-	-	-	-	-	-	-	-	-	-	-	-	-	8.0	5.4	-
	3	-	-	-	19.0	-	-	-	-	-	-	-	-	-	-	-	-	-	-	24.0	14.9	-
	4	-	-	-	17.5	-	-	-	-	-	-	-	-	-	-	-	-	-	-	7.0	9.0	-
	5	-	-	-	6.4	-	-	-	-	-	-	-	-	-	-	-	-	-	-	4.0	5.5	-
	6	-	-	-	6.4	-	-	-	-	-	-	-	-	-	-	-	-	-	-	2.0	5.3	-
	7	-	-	-	4.6	-	-	-	-	-	-	-	-	-	-	-	-	-	-	2.0	3.8	-
	8	-	-	-	2.0	-	-	-	-	-	-	-	-	-	-	-	-	-	-	3.0	1.5	-
	9	-	-	-	0.1	-	-	-	-	-	-	-	-	-	-	-	-	-	-	0.0	0.0	-
日合計	-	-	-	-	318.0	-	-	-	-	-	-	-	-	-	-	-	-	-	-	232.0	305.3	-
*総雨量	-	-	-	-	392.9	-	-	-	-	-	-	-	-	-	-	-	-	-	-	330.0	386.5	-

\*総雨量は一連降雨の合計

近畿地方整備局 淀川水系 対象洪水観測所時間雨量表

洪水	S34.8.11	京都 (気)	京都	花背 (0.1)	花背峠 (気)	大原	比叡山 (0.9)	倉垣 (水)	歌垣 (7.5)	奈野	箕面 (気)	西別院 (0.6)	山崎 (3.0)	長岡京 (気)	乙訓	八幡 (7.0)	八幡	巨椋池 (3.5)	松井 (6.9)	宇治	小栗栖	勸修寺
日	9-10	0.0	-	-	-	-	0.0	-	-	-	-	-	-	-	-	-	-	-	0.0	0.0	-	-
	11	0.0	-	-	-	-	0.0	-	-	-	-	-	-	-	-	-	-	-	0.0	0.0	-	-
	12	0.0	-	-	-	-	0.0	-	-	-	-	-	-	-	-	-	-	-	0.0	0.0	-	-
	13	0.0	-	-	-	-	0.0	-	-	-	-	-	-	-	-	-	-	-	0.0	0.0	-	-
	14	0.0	-	-	-	-	0.0	-	-	-	-	-	-	-	-	-	-	-	0.0	0.0	-	-
	15	0.0	-	-	-	-	0.0	-	-	-	-	-	-	-	-	-	-	-	0.0	0.0	-	-
	16	0.0	-	-	-	-	0.0	-	-	-	-	-	-	-	-	-	-	-	0.0	0.0	-	-
	17	0.0	-	-	-	-	0.0	-	-	-	-	-	-	-	-	-	-	-	0.0	0.0	-	-
	18	0.0	-	-	-	-	0.0	-	-	-	-	-	-	-	-	-	-	-	0.0	0.0	-	-
	19	0.0	-	-	-	-	0.0	-	-	-	-	-	-	-	-	-	-	-	0.0	0.0	-	-
11	20	0.0	-	-	-	-	0.0	-	-	-	-	-	-	-	-	-	-	-	0.0	0.0	-	-
	21	0.0	-	-	-	-	0.0	-	-	-	-	-	-	-	-	-	-	-	0.0	0.0	-	-
日	22	0.0	-	-	-	-	0.0	-	-	-	-	-	-	-	-	-	-	-	0.0	0.0	-	-
	23	0.0	-	-	-	-	0.0	-	-	-	-	-	-	-	-	-	-	-	0.0	0.0	-	-
	0	0.0	-	-	-	-	0.0	-	-	-	-	-	-	-	-	-	-	-	0.0	0.0	-	-
	1	0.0	-	-	-	-	0.0	-	-	-	-	-	-	-	-	-	-	-	0.0	0.0	-	-
	2	0.0	-	-	-	-	0.0	-	-	-	-	-	-	-	-	-	-	-	0.0	0.0	-	-
	3	0.0	-	-	-	-	0.0	-	-	-	-	-	-	-	-	-	-	-	0.0	0.0	-	-
	4	0.0	-	-	-	-	0.0	-	-	-	-	-	-	-	-	-	-	-	0.0	0.0	-	-
	5	0.0	-	-	-	-	0.0	-	-	-	-	-	-	-	-	-	-	-	0.0	0.0	-	-
	6	0.0	-	-	-	-	0.0	-	-	-	-	-	-	-	-	-	-	-	0.0	0.0	-	-
	7	0.0	-	-	-	-	0.0	-	-	-	-	-	-	-	-	-	-	-	0.0	0.0	-	-
	8	0.3	-	-	-	-	0.0	-	-	-	-	-	-	-	-	-	-	-	0.0	0.0	-	-
	9	0.0	-	-	-	-	0.0	-	-	-	-	-	-	-	-	-	-	-	0.0	0.0	-	-
	日合計	38.9	-	-	-	-	48.4	-	-	-	-	-	-	-	-	-	-	-	41.0	44.2	-	-
	9-10	0.0	-	-	-	-	0.0	-	-	-	-	-	-	-	-	-	-	-	0.0	0.0	-	-
	11	0.0	-	-	-	-	0.3	-	-	-	-	-	-	-	-	-	-	-	0.0	0.7	-	-
	12	0.0	-	-	-	-	1.3	-	-	-	-	-	-	-	-	-	-	-	4.0	3.0	-	-
	13	6.1	-	-	-	-	5.8	-	-	-	-	-	-	-	-	-	-	-	9.0	6.5	-	-
	14	6.5	-	-	-	-	4.3	-	-	-	-	-	-	-	-	-	-	-	5.0	8.8	-	-
	15	5.6	-	-	-	-	1.6	-	-	-	-	-	-	-	-	-	-	-	0.0	3.6	-	-
	16	1.3	-	-	-	-	2.2	-	-	-	-	-	-	-	-	-	-	-	0.0	0.4	-	-
	17	0.1	-	-	-	-	2.4	-	-	-	-	-	-	-	-	-	-	-	0.0	0.0	-	-
	18	0.1	-	-	-	-	1.1	-	-	-	-	-	-	-	-	-	-	-	0.0	0.0	-	-
	19	0.0	-	-	-	-	0.0	-	-	-	-	-	-	-	-	-	-	-	0.0	0.0	-	-
	20	0.0	-	-	-	-	1.9	-	-	-	-	-	-	-	-	-	-	-	1.0	0.0	-	-
	21	0.9	-	-	-	-	2.0	-	-	-	-	-	-	-	-	-	-	-	0.0	7.5	-	-
日	22	2.0	-	-	-	-	1.9	-	-	-	-	-	-	-	-	-	-	-	0.0	0.1	-	-
	23	0.1	-	-	-	-	2.0	-	-	-	-	-	-	-	-	-	-	-	2.0	0.0	-	-
	0	5.0	-	-	-	-	1.7	-	-	-	-	-	-	-	-	-	-	-	5.0	0.7	-	-
	1	0.0	-	-	-	-	1.8	-	-	-	-	-	-	-	-	-	-	-	3.0	0.4	-	-
	2	0.0	-	-	-	-	1.9	-	-	-	-	-	-	-	-	-	-	-	4.0	1.0	-	-
	3	0.0	-	-	-	-	0.8	-	-	-	-	-	-	-	-	-	-	-	0.0	1.2	-	-
	4	0.3	-	-	-	-	1.0	-	-	-	-	-	-	-	-	-	-	-	1.0	0.1	-	-
	5	1.3	-	-	-	-	2.5	-	-	-	-	-	-	-	-	-	-	-	2.0	1.8	-	-
	6	2.6	-	-	-	-	4.4	-	-	-	-	-	-	-	-	-	-	-	1.0	1.2	-	-
	7	3.0	-	-	-	-	3.2	-	-	-	-	-	-	-	-	-	-	-	3.0	0.6	-	-
	8	2.4	-	-	-	-	2.7	-	-	-	-	-	-	-	-	-	-	-	1.0	3.1	-	-
	9	1.6	-	-	-	-	1.6	-	-	-	-	-	-	-	-	-	-	-	0.0	3.5	-	-
	日合計	38.9	-	-	-	-	48.4	-	-	-	-	-	-	-	-	-	-	-	41.0	44.2	-	-

近畿地方整備局 淀川水系 対象洪水観測所時間雨量表

洪水	S34.8.11	京都 (気)	京都	花背 (0.1)	花背峠 (気)	大原	比叡山 (0.9)	倉垣 (水)	歌垣 (7.5)	余野	箕面 (気)	西別院 (0.6)	山崎 (3.0)	長岡京 (気)	乙訓	八幡 (7.0)	八幡	巨椋池 (3.5)	松井 (6.9)	宇治	小栗栖	勸修寺
日	9-10	1.1	-	-	-	-	2.8	-	-	-	-	-	-	-	-	-	-	-	0.0	0.9	-	-
	11	0.0	-	-	-	-	0.2	-	-	-	-	-	-	-	-	-	-	-	0.0	0.5	-	-
	12	0.1	-	-	-	-	0.3	-	-	-	-	-	-	-	-	-	-	-	0.0	0.2	-	-
	13	0.2	-	-	-	-	0.2	-	-	-	-	-	-	-	-	-	-	-	1.0	0.1	-	-
	14	0.2	-	-	-	-	0.1	-	-	-	-	-	-	-	-	-	-	-	0.0	0.1	-	-
	15	0.1	-	-	-	-	13.0	-	-	-	-	-	-	-	-	-	-	-	0.0	22.5	-	-
	16	43.4	-	-	-	-	24.6	-	-	-	-	-	-	-	-	-	-	-	2.0	19.2	-	-
	17	19.6	-	-	-	-	12.1	-	-	-	-	-	-	-	-	-	-	-	2.0	34.5	-	-
	18	60.4	-	-	-	-	33.2	-	-	-	-	-	-	-	-	-	-	-	31.0	40.2	-	-
	19	27.5	-	-	-	-	28.0	-	-	-	-	-	-	-	-	-	-	-	21.0	24.6	-	-
13	20	34.8	-	-	-	-	13.2	-	-	-	-	-	-	-	-	-	-	-	31.0	40.9	-	-
	21	18.4	-	-	-	-	9.8	-	-	-	-	-	-	-	-	-	-	-	7.0	12.5	-	-
	22	3.4	-	-	-	-	10.4	-	-	-	-	-	-	-	-	-	-	-	10.0	10.6	-	-
	23	3.3	-	-	-	-	8.4	-	-	-	-	-	-	-	-	-	-	-	10.0	12.3	-	-
	0	13.0	-	-	-	-	8.7	-	-	-	-	-	-	-	-	-	-	-	12.0	8.4	-	-
	1	7.7	-	-	-	-	8.8	-	-	-	-	-	-	-	-	-	-	-	8.0	7.0	-	-
	2	6.8	-	-	-	-	8.9	-	-	-	-	-	-	-	-	-	-	-	7.0	15.8	-	-
	3	11.5	-	-	-	-	9.6	-	-	-	-	-	-	-	-	-	-	-	16.0	11.9	-	-
	4	15.5	-	-	-	-	12.8	-	-	-	-	-	-	-	-	-	-	-	12.0	15.9	-	-
	5	3.7	-	-	-	-	4.6	-	-	-	-	-	-	-	-	-	-	-	6.0	5.3	-	-
	6	3.7	-	-	-	-	4.1	-	-	-	-	-	-	-	-	-	-	-	2.0	4.2	-	-
	7	1.5	-	-	-	-	3.4	-	-	-	-	-	-	-	-	-	-	-	0.0	1.3	-	-
	8	0.8	-	-	-	-	1.6	-	-	-	-	-	-	-	-	-	-	-	0.0	0.1	-	-
	9	0.0	-	-	-	-	0.0	-	-	-	-	-	-	-	-	-	-	-	0.0	0.0	-	-
日合計		276.7	-	-	-	-	218.8	-	-	-	-	-	-	-	-	-	-	-	174.0	287.2	-	-
*総雨量		315.9	-	-	-	-	267.2	-	-	-	-	-	-	-	-	-	-	-	215.0	331.4	-	-

\*総雨量は一連降雨の合計



近畿地方整備局 淀川水系 対象洪水観測所時間雨量表

洪水	S34.8.11	山科 (0.1)	天ヶ瀬 (3.0)	笠取	西笠取 (2.8)	荒木	大津 (気)	瀬田川 (2.7)	宮村 (2.8)	田代	信楽 (県)	雲井 (2.4)	信楽 (気)	榎山 (6.0)	新田 (1.9)	玉滝 (5.5)	甲賀	栢植 (5.4)	土山 (気)	枚方 (3.1)	枚方 (気)	生駒山 (気)
日	9-10	0.0	-	0.0	-	-	-	0.0	0.0	0.0	-	-	-	-	-	0.0	-	0.0	-	0.0	-	-
	11	0.0	-	0.0	-	-	-	0.0	0.0	0.0	-	-	-	-	-	0.0	-	0.0	-	0.0	-	-
	12	0.0	-	0.0	-	-	-	0.0	0.0	0.0	-	-	-	-	-	0.0	-	0.0	-	0.0	-	-
	13	0.0	-	0.0	-	-	-	0.0	0.0	0.0	-	-	-	-	-	0.0	-	0.0	-	0.0	-	-
	14	0.0	-	0.0	-	-	-	0.0	0.0	0.0	-	-	-	-	-	0.0	-	0.0	-	0.0	-	-
	15	0.0	-	0.0	-	-	-	0.0	0.0	0.0	-	-	-	-	-	0.0	-	0.0	-	0.0	-	-
	16	0.0	-	0.0	-	-	-	0.0	0.0	0.0	-	-	-	-	-	0.0	-	0.0	-	0.0	-	-
	17	0.0	-	0.0	-	-	-	0.0	0.0	0.0	-	-	-	-	-	0.0	-	0.0	-	0.0	-	-
	18	0.0	-	0.0	-	-	-	0.0	0.0	0.0	-	-	-	-	-	0.0	-	0.0	-	0.0	-	-
	19	0.0	-	0.0	-	-	-	0.0	0.0	0.0	-	-	-	-	-	0.0	-	0.0	-	0.0	-	-
	20	0.0	-	0.0	-	-	-	0.0	0.0	0.0	-	-	-	-	-	0.0	-	0.0	-	0.0	-	-
	21	0.0	-	0.0	-	-	-	0.0	0.0	0.0	-	-	-	-	-	0.0	-	0.0	-	0.0	-	-
日	22	0.0	-	0.0	-	-	-	0.0	0.0	0.0	-	-	-	-	-	0.0	-	0.0	-	0.0	-	-
	23	0.0	-	0.0	-	-	-	0.0	0.0	0.0	-	-	-	-	-	0.0	-	0.0	-	0.0	-	-
	0	0.0	-	0.0	-	-	-	0.0	0.0	0.0	-	-	-	-	-	0.0	-	0.0	-	0.0	-	-
	1	0.0	-	0.0	-	-	-	0.0	0.0	0.0	-	-	-	-	-	0.0	-	0.0	-	0.0	-	-
	2	0.0	-	0.0	-	-	-	0.0	0.0	0.0	-	-	-	-	-	0.0	-	0.0	-	0.0	-	-
	3	0.0	-	0.0	-	-	-	0.0	0.0	0.0	-	-	-	-	-	0.0	-	0.0	-	0.0	-	-
	4	0.0	-	0.0	-	-	-	0.0	0.0	0.0	-	-	-	-	-	0.0	-	0.0	-	0.0	-	-
	5	0.0	-	0.0	-	-	-	0.0	0.0	0.0	-	-	-	-	-	0.0	-	0.0	-	0.0	-	-
	6	0.0	-	0.0	-	-	-	0.0	0.0	0.0	-	-	-	-	-	0.0	-	0.0	-	0.0	-	-
	7	0.0	-	0.0	-	-	-	0.0	0.0	0.0	-	-	-	-	-	0.0	-	0.0	-	0.0	-	-
	8	0.0	-	0.0	-	-	-	0.0	0.0	0.0	-	-	-	-	-	0.0	-	0.0	-	0.0	-	-
	9	0.0	-	0.0	-	-	-	0.0	0.0	0.0	-	-	-	-	-	1.0	-	0.0	-	0.0	-	-
日合計		44.5	-	54.5	-	-	-	52.0	-	55.8	-	-	-	-	-	95.0	-	144.0	-	76.0	-	-
	9-10	0.0	-	0.0	-	-	-	0.0	0.0	0.0	-	-	-	-	-	2.8	-	1.3	-	0.0	-	-
	11	0.0	-	0.8	-	-	-	1.0	2.2	6.3	-	-	-	-	-	7.3	-	2.6	-	2.0	-	-
	12	1.0	-	2.6	-	-	-	3.0	6.3	11.5	-	-	-	-	-	4.6	-	7.7	-	2.0	-	-
	13	7.0	-	7.5	-	-	-	6.0	9.0	6.0	-	-	-	-	-	2.7	-	8.7	-	5.0	-	-
	14	10.5	-	11.1	-	-	-	9.0	6.0	2.3	-	-	-	-	-	6.7	-	9.3	-	1.0	-	-
	15	5.0	-	4.4	-	-	-	3.0	3.5	5.9	-	-	-	-	-	5.6	-	8.9	-	0.0	-	-
	16	1.0	-	1.1	-	-	-	1.0	4.0	2.3	-	-	-	-	-	12.3	-	21.5	-	0.0	-	-
	17	0.5	-	2.5	-	-	-	4.0	0.0	0.0	-	-	-	-	-	9.5	-	22.0	-	0.0	-	-
	18	0.5	-	0.0	-	-	-	0.0	0.0	2.3	-	-	-	-	-	10.5	-	24.2	-	0.0	-	-
	19	0.0	-	0.1	-	-	-	0.0	0.0	1.4	-	-	-	-	-	14.3	-	14.6	-	0.0	-	-
	20	0.0	-	0.5	-	-	-	1.0	1.0	3.8	-	-	-	-	-	9.5	-	19.4	-	6.0	-	-
	21	5.5	-	8.4	-	-	-	9.0	0.6	0.6	-	-	-	-	-	6.4	-	0.2	-	0.0	-	-
日	22	0.0	-	0.0	-	-	-	2.0	0.0	0.0	-	-	-	-	-	0.3	-	0.1	-	3.0	-	-
	23	0.5	-	0.2	-	-	-	0.0	0.0	0.0	-	-	-	-	-	0.0	-	0.1	-	0.0	-	-
	0	0.0	-	0.0	-	-	-	0.0	0.0	0.0	-	-	-	-	-	0.0	-	0.0	-	9.0	-	-
	1	0.0	-	0.2	-	-	-	0.0	0.0	0.0	-	-	-	-	-	0.0	-	0.0	-	17.0	-	-
	2	1.0	-	1.0	-	-	-	1.0	0.0	0.0	-	-	-	-	-	0.0	-	0.0	-	10.0	-	-
	3	1.0	-	0.8	-	-	-	0.0	0.0	0.5	-	-	-	-	-	0.0	-	0.0	-	2.0	-	-
	4	0.0	-	0.2	-	-	-	1.0	0.0	0.0	-	-	-	-	-	0.1	-	0.0	-	2.0	-	-
	5	2.0	-	1.8	-	-	-	2.0	0.0	0.0	-	-	-	-	-	0.0	-	0.0	-	2.0	-	-
	6	1.5	-	2.2	-	-	-	5.0	1.1	2.7	-	-	-	-	-	0.0	-	0.9	-	2.0	-	-
	7	2.5	-	1.0	-	-	-	1.0	2.0	0.0	-	-	-	-	-	0.7	-	2.1	-	4.0	-	-
	8	2.5	-	3.0	-	-	-	2.0	1.9	0.0	-	-	-	-	-	0.3	-	0.0	-	6.0	-	-
	9	2.5	-	5.1	-	-	-	1.0	1.9	0.0	-	-	-	-	-	1.0	-	0.2	-	0.0	-	-
日合計		44.5	-	54.5	-	-	-	52.0	-	55.8	-	-	-	-	-	95.0	-	144.0	-	76.0	-	-

近畿地方整備局 淀川水系 河象洪水観測所時間雨量表

洪水	S34.8.11	天ヶ瀬 (3.0)	笠取	西笠取 (2.8)	荒木	大津 (気)	瀬田川 (2.7)	宮村 (2.8)	田代	信楽 (県)	霧井 (2.4)	信楽 (気)	檀山 (6.0)	新田 (1.9)	玉滝 (5.5)	甲賀	柘植 (5.4)	土山 (気)	枚方 (3.1)	枚方 (気)	生駒山 (気)
日	9-10	1.5	0.9	-	-	-	3.0	(2.8)	0.0	-	-	-	-	-	0.0	-	0.0	-	0.0	-	-
	11	0.0	0.3	-	-	-	1.0	-	0.0	-	-	-	-	-	0.0	-	0.2	-	0.0	-	-
	12	0.0	0.1	-	-	-	0.0	-	0.0	-	-	-	-	-	0.0	-	0.0	-	1.0	-	-
	13	0.0	0.0	-	-	-	0.0	-	0.2	-	-	-	-	-	0.4	-	1.8	-	6.0	-	-
	14	0.5	0.0	-	-	-	0.0	-	5.8	-	-	-	-	-	8.6	-	1.1	-	4.0	-	-
	15	15.0	20.2	-	-	-	0.0	-	5.3	-	-	-	-	-	1.2	-	2.3	-	4.0	-	-
	16	25.5	16.1	-	-	-	1.0	-	6.7	-	-	-	-	-	0.7	-	1.2	-	2.0	-	-
	17	12.0	8.3	-	-	-	8.0	-	9.7	-	-	-	-	-	6.0	-	1.2	-	12.0	-	-
	18	27.5	17.8	-	-	-	11.0	-	6.7	-	-	-	-	-	3.6	-	0.4	-	25.0	-	-
	19	21.5	16.2	-	-	-	10.0	-	5.1	-	-	-	-	-	0.2	-	5.1	-	11.0	-	-
13	20	19.0	20.6	-	-	-	9.0	-	0.9	-	-	-	-	-	0.3	-	1.1	-	6.0	-	-
	21	13.0	14.5	-	-	-	5.0	-	1.2	-	-	-	-	-	2.5	-	19.0	-	12.0	-	-
	22	5.0	5.0	-	-	-	2.0	-	4.3	-	-	-	-	-	2.6	-	6.0	-	9.0	-	-
日	23	4.5	10.0	-	-	-	7.0	-	7.6	-	-	-	-	-	3.2	-	5.6	-	18.0	-	-
	0	14.0	12.5	-	-	-	12.0	-	8.5	-	-	-	-	-	6.4	-	6.6	-	9.0	-	-
	1	8.5	8.6	-	-	-	12.0	-	7.9	-	-	-	-	-	8.4	-	16.2	-	8.0	-	-
	2	9.0	11.9	-	-	-	14.0	-	30.3	-	-	-	-	-	35.0	-	53.6	-	13.0	-	-
	3	16.0	17.2	-	-	-	17.0	-	24.0	-	-	-	-	-	44.0	-	58.4	-	9.0	-	-
	4	14.0	18.2	-	-	-	14.0	-	12.8	-	-	-	-	-	20.0	-	19.4	-	6.0	-	-
	5	4.0	4.9	-	-	-	4.0	-	5.4	-	-	-	-	-	6.0	-	5.0	-	1.0	-	-
	6	5.5	5.2	-	-	-	6.0	-	6.4	-	-	-	-	-	5.0	-	7.0	-	0.0	-	-
	7	2.0	3.7	-	-	-	3.0	-	6.0	-	-	-	-	-	5.0	-	5.6	-	0.0	-	-
	8	0.5	0.2	-	-	-	0.0	-	1.2	-	-	-	-	-	2.3	-	1.4	-	0.0	-	-
	9	0.0	0.0	-	-	-	0.0	-	0.1	-	-	-	-	-	0.1	-	0.0	-	0.0	-	-
日合計		218.5	212.4	-	-	-	139.0	-	156.1	-	-	-	-	-	161.5	-	218.2	-	186.0	-	-
*総雨量		263.0	266.9	-	-	-	191.0	-	211.9	-	-	-	-	-	287.5	-	362.2	-	232.0	-	-

\*総雨量は一連降雨の合計

近畿地方整備局 淀川水系 対象洪水観測所時間雨量表

洪水 日	時	S34.8.11																				
		田辺 (6.8)	田辺 (気)	菱田	井手	木津	奈良 (気)	加茂 (6.7)	鸛峰山 (気)	鸛峰山	布目ダム (水)	峰寺 (水)	高山ダム (水)	多羅尾 (3.7)	尾山 (6.5)	島ヶ原 (5.6)	五瀬 (3.4)	島ヶ原	上野 (5.3)	上野 (気)	荒木 (7.1)	
11	9-10	0.0	-	-	-	-	0.0	0.0	-	-	-	-	-	-	0.0	0.0	-	-	0.0	-	-	-
	11	0.0	-	-	-	-	0.0	0.0	-	-	-	-	-	-	0.0	0.0	-	-	0.0	-	-	-
	12	0.0	-	-	-	-	0.0	0.0	-	-	-	-	-	-	0.0	0.0	-	-	0.0	-	-	-
	13	0.0	-	-	-	-	0.0	0.0	-	-	-	-	-	-	0.0	0.0	-	-	0.0	-	-	-
	14	0.0	-	-	-	-	0.0	0.0	-	-	-	-	-	-	0.0	0.0	-	-	0.0	-	-	-
	15	0.0	-	-	-	-	0.0	0.0	-	-	-	-	-	-	0.0	0.0	-	-	0.0	-	-	-
	16	0.0	-	-	-	-	0.0	0.0	-	-	-	-	-	-	0.0	0.0	-	-	0.0	-	-	-
	17	0.0	-	-	-	-	0.0	0.0	-	-	-	-	-	-	0.0	0.0	-	-	0.0	-	-	-
	18	0.0	-	-	-	-	0.0	0.0	-	-	-	-	-	-	0.0	0.0	-	-	0.0	-	-	-
19	0.0	-	-	-	-	0.0	0.0	-	-	-	-	-	-	0.0	0.0	-	-	0.0	-	-	-	
20	0.0	-	-	-	-	0.0	0.0	-	-	-	-	-	-	0.0	0.0	-	-	0.0	-	-	-	
21	0.0	-	-	-	-	0.0	0.0	-	-	-	-	-	-	0.0	0.0	-	-	0.0	-	-	-	
22	0.0	-	-	-	-	0.0	0.0	-	-	-	-	-	-	0.0	0.0	-	-	0.0	-	-	-	
23	0.0	-	-	-	-	0.0	0.0	-	-	-	-	-	-	0.0	0.0	-	-	0.0	-	-	-	
0	0.0	-	-	-	-	0.0	0.0	-	-	-	-	-	-	0.0	0.0	-	-	0.0	-	-	-	
1	0.0	-	-	-	-	0.0	0.0	-	-	-	-	-	-	0.0	0.0	-	-	0.0	-	-	-	
2	0.0	-	-	-	-	0.0	0.0	-	-	-	-	-	-	0.0	0.0	-	-	0.0	-	-	-	
3	0.0	-	-	-	-	0.0	0.0	-	-	-	-	-	-	0.0	0.0	-	-	0.0	-	-	-	
4	0.0	-	-	-	-	0.0	0.0	-	-	-	-	-	-	0.0	0.0	-	-	0.0	-	-	-	
5	0.0	-	-	-	-	0.0	0.0	-	-	-	-	-	-	0.0	0.0	-	-	0.0	-	-	-	
6	0.0	-	-	-	-	0.0	0.0	-	-	-	-	-	-	0.0	0.0	-	-	0.0	-	-	-	
7	0.0	-	-	-	-	0.0	0.0	-	-	-	-	-	-	0.0	0.0	-	-	0.0	-	-	-	
8	0.0	-	-	-	-	0.0	0.0	-	-	-	-	-	-	0.0	0.0	-	-	0.0	-	-	-	
9	0.0	-	-	-	-	0.1	0.0	-	-	-	-	-	-	0.0	0.0	-	-	0.0	-	-	-	
日合計		0.0	-	-	-	0.1	0.0	-	-	-	-	-	-	0.0	0.0	-	-	0.0	-	-	-	
12	9-10	0.0	-	-	-	-	0.0	0.0	-	-	-	-	-	4.0	0.5	-	-	0.0	-	-	-	
	11	0.0	-	-	-	-	0.0	0.6	-	-	-	-	-	7.0	4.0	-	-	0.5	-	-	-	
	12	3.1	-	-	-	-	4.9	5.4	-	-	-	-	-	11.0	7.2	-	-	3.1	-	-	-	
	13	5.5	-	-	-	-	7.8	7.4	-	-	-	-	-	8.0	10.7	-	-	6.5	-	-	-	
	14	7.5	-	-	-	-	3.0	10.0	-	-	-	-	-	6.0	5.6	-	-	8.0	-	-	-	
	15	3.1	-	-	-	-	3.0	1.7	-	-	-	-	-	5.0	5.0	-	-	4.4	-	-	-	
	16	1.0	-	-	-	-	0.0	0.5	-	-	-	-	-	9.0	6.6	-	-	6.2	-	-	-	
	17	0.1	-	-	-	-	0.1	1.4	-	-	-	-	-	1.0	10.9	-	-	8.1	-	-	-	
	18	0.0	-	-	-	-	0.1	0.0	-	-	-	-	-	2.0	0.1	-	-	11.5	-	-	-	
19	0.0	-	-	-	-	0.0	0.0	-	-	-	-	-	7.0	3.9	-	-	13.6	-	-	-		
20	0.0	-	-	-	-	2.4	3.0	-	-	-	-	-	0.0	4.5	-	-	15.8	-	-	-		
21	4.6	-	-	-	-	2.2	10.0	-	-	-	-	-	1.0	0.4	-	-	1.4	-	-	-		
22	0.1	-	-	-	-	0.0	0.0	-	-	-	-	-	0.0	0.3	-	-	0.0	-	-	-		
23	2.8	-	-	-	-	0.0	0.0	-	-	-	-	-	0.0	0.0	-	-	0.0	-	-	-		
0	2.7	-	-	-	-	0.3	0.0	-	-	-	-	-	0.0	0.0	-	-	0.0	-	-	-		
1	2.8	-	-	-	-	1.1	0.0	-	-	-	-	-	0.0	0.0	-	-	0.0	-	-	-		
2	2.7	-	-	-	-	0.0	0.0	-	-	-	-	-	0.0	0.0	-	-	0.0	-	-	-		
3	1.2	-	-	-	-	0.5	0.0	-	-	-	-	-	0.0	0.0	-	-	0.0	-	-	-		
4	0.4	-	-	-	-	0.4	0.0	-	-	-	-	-	0.0	0.4	-	-	0.0	-	-	-		
5	2.6	-	-	-	-	2.4	0.0	-	-	-	-	-	0.0	0.4	-	-	0.0	-	-	-		
6	0.5	-	-	-	-	0.4	0.0	-	-	-	-	-	0.0	1.6	-	-	0.0	-	-	-		
7	1.7	-	-	-	-	0.7	0.2	-	-	-	-	-	0.0	1.7	-	-	0.0	-	-	-		
8	2.9	-	-	-	-	2.3	2.4	-	-	-	-	-	0.0	1.6	-	-	0.0	-	-	-		
9	1.2	-	-	-	-	3.5	3.4	-	-	-	-	-	0.0	0.6	-	-	0.0	-	-	-		
日合計		44.5	-	-	-	36.6	46.0	-	-	-	-	-	61.0	66.0	-	-	84.2	-	-	-	-	

近畿地方整備局 淀川水系 対象洪水観測所時間雨量表

洪水	S34.8.11	田辺	田辺 (6.8)	田辺 (気)	菱田	井手	木津	奈良 (気)	加茂 (6.7)	鸛峰山 (気)	鸛峰山	布目ダム (水)	峰寺 (水)	高山ダム (水)	多羅尾 (3.7)	尾山 (6.5)	島ヶ原 (5.6)	五瀬 (3.4)	島ヶ原	上野 (5.3)	上野 (気)	荒木 (7.1)
日	9-10	-	0.2	-	-	-	-	3.0	0.3	-	-	-	-	-	-	0.0	0.0	-	-	0.0	-	-
	11	-	0.3	-	-	-	-	0.7	0.2	-	-	-	-	-	-	0.0	0.0	-	-	0.0	-	-
	12	-	0.3	-	-	-	-	0.1	0.2	-	-	-	-	-	-	0.0	0.0	-	-	0.0	-	-
	13	-	0.3	-	-	-	-	1.9	0.2	-	-	-	-	-	-	0.0	0.0	-	-	0.1	-	-
	14	-	0.1	-	-	-	-	0.0	0.2	-	-	-	-	-	-	1.0	4.5	-	-	10.0	-	-
	15	-	0.3	-	-	-	-	0.0	20.9	-	-	-	-	-	-	7.0	3.3	-	-	0.1	-	-
	16	-	2.8	-	-	-	-	9.6	9.0	-	-	-	-	-	-	7.0	8.5	-	-	1.1	-	-
	17	-	7.2	-	-	-	-	8.2	13.0	-	-	-	-	-	-	10.0	7.1	-	-	7.1	-	-
	18	-	49.0	-	-	-	-	31.2	16.0	-	-	-	-	-	-	5.0	6.6	-	-	4.7	-	-
	19	-	20.6	-	-	-	-	12.8	13.0	-	-	-	-	-	-	0.0	3.0	-	-	0.7	-	-
	20	-	39.7	-	-	-	-	28.3	19.0	-	-	-	-	-	-	1.0	0.0	-	-	0.0	-	-
13	21	-	7.4	-	-	-	-	14.9	22.0	-	-	-	-	-	-	2.0	0.2	-	-	0.2	-	-
日	22	-	7.7	-	-	-	-	4.4	2.0	-	-	-	-	-	-	6.0	1.8	-	-	2.8	-	-
	23	-	9.3	-	-	-	-	10.1	6.0	-	-	-	-	-	-	8.0	12.3	-	-	3.9	-	-
	0	-	14.3	-	-	-	-	19.3	13.0	-	-	-	-	-	-	6.0	8.5	-	-	6.1	-	-
	1	-	7.8	-	-	-	-	7.9	19.0	-	-	-	-	-	-	23.0	10.8	-	-	6.7	-	-
	2	-	10.0	-	-	-	-	11.1	20.0	-	-	-	-	-	-	21.0	31.2	-	-	32.2	-	-
	3	-	18.2	-	-	-	-	14.1	7.0	-	-	-	-	-	-	7.0	21.5	-	-	32.3	-	-
	4	-	16.0	-	-	-	-	6.2	2.0	-	-	-	-	-	-	5.0	4.3	-	-	13.6	-	-
	5	-	6.2	-	-	-	-	5.4	3.0	-	-	-	-	-	-	5.0	5.8	-	-	4.0	-	-
	6	-	3.3	-	-	-	-	2.9	1.4	-	-	-	-	-	-	16.0	4.6	-	-	4.9	-	-
	7	-	0.5	-	-	-	-	0.1	0.0	-	-	-	-	-	-	0.0	0.9	-	-	2.4	-	-
	8	-	0.0	-	-	-	-	0.0	0.0	-	-	-	-	-	-	0.0	0.0	-	-	0.6	-	-
	9	-	0.0	-	-	-	-	0.0	0.0	-	-	-	-	-	-	0.0	0.0	-	-	0.0	-	-
日合計	-	-	221.5	-	-	-	-	192.3	187.4	-	-	-	-	-	-	130.0	134.9	-	-	133.5	-	-
*総雨量	-	-	266.0	-	-	-	-	229.0	233.4	-	-	-	-	-	-	191.0	200.9	-	-	217.7	-	-

\*総雨量は一連降雨の合計

近畿地方整備局 淀川水系 対象洪水観測所時間雨量表

洪水	S34.8.11	阿保 (5.1)	坂下 (6.3)	阿波 (5.2)	井之市 (水)	針 (気)	針ヶ別所 (水)	針ヶ別所 (6.6)	榛原 (6.1)	壱生ダム (水)	空閑 (水)	壱生 (水)	家野 (水)	名張 (気)	曹爾 (6.8)	曹爾 (水)	青蓮池ダム (水)	名張 (6.4)	国津 (水)	国助山 (気)	伊賀見 (水)
日	9-10	0.0	-	-	-	-	-	-	0.0	-	-	0.0	-	-	0.0	-	-	0.0	-	0.0	-
	11	0.0	-	-	-	-	-	-	0.0	-	-	0.0	-	-	0.0	-	-	0.0	-	0.0	-
	12	0.0	-	-	-	-	-	-	0.0	-	-	0.0	-	-	0.0	-	-	0.0	-	0.0	-
	13	0.0	-	-	-	-	-	-	0.0	-	-	0.0	-	-	0.0	-	-	0.0	-	0.0	-
	14	0.0	-	-	-	-	-	-	0.0	-	-	0.0	-	-	0.0	-	-	0.0	-	0.0	-
	15	0.0	-	-	-	-	-	-	0.0	-	-	0.0	-	-	0.0	-	-	0.0	-	0.0	-
	16	0.0	-	-	-	-	-	-	0.0	-	-	0.0	-	-	0.0	-	-	0.0	-	0.0	-
	17	0.0	-	-	-	-	-	-	0.0	-	-	0.0	-	-	0.0	-	-	0.0	-	0.0	-
	18	0.0	-	-	-	-	-	-	0.0	-	-	0.0	-	-	0.0	-	-	0.0	-	0.0	-
	19	0.0	-	-	-	-	-	-	0.0	-	-	0.0	-	-	0.0	-	-	0.0	-	0.0	-
	20	0.0	-	-	-	-	-	-	0.0	-	-	0.0	-	-	0.0	-	-	0.0	-	0.0	-
	21	0.0	-	-	-	-	-	-	0.0	-	-	0.0	-	-	0.0	-	-	0.0	-	0.0	-
	22	0.0	-	-	-	-	-	-	0.0	-	-	0.0	-	-	0.0	-	-	0.0	-	0.0	-
	23	0.0	-	-	-	-	-	-	0.0	-	-	0.0	-	-	0.0	-	-	0.0	-	0.0	-
	0	0.0	-	-	-	-	-	-	0.0	-	-	0.0	-	-	0.0	-	-	0.0	-	0.0	-
	1	0.0	-	-	-	-	-	-	0.0	-	-	0.0	-	-	0.0	-	-	0.0	-	0.0	-
	2	0.0	-	-	-	-	-	-	0.0	-	-	0.0	-	-	0.0	-	-	0.0	-	0.0	-
	3	0.0	-	-	-	-	-	-	0.0	-	-	0.0	-	-	0.0	-	-	0.0	-	0.0	-
	4	0.0	-	-	-	-	-	-	0.0	-	-	0.0	-	-	0.0	-	-	0.0	-	0.0	-
	5	0.8	-	-	-	-	-	-	0.0	-	-	0.0	-	-	0.0	-	-	0.0	-	0.0	-
	6	0.0	-	-	-	-	-	-	0.0	-	-	0.0	-	-	0.0	-	-	0.0	-	0.0	-
	7	0.1	-	-	-	-	-	-	0.0	-	-	0.0	-	-	0.0	-	-	0.0	-	0.0	-
	8	0.0	-	-	-	-	-	-	0.0	-	-	0.0	-	-	0.0	-	-	0.0	-	0.0	-
	9	0.1	-	-	-	-	-	-	0.0	-	-	0.0	-	-	0.0	-	-	0.0	-	0.0	-
	日合計	1.0	-	-	-	-	-	-	0.0	-	-	0.4	-	-	0.0	-	-	0.0	-	0.0	-
	9-10	2.0	-	-	-	-	-	-	1.7	-	-	3.8	-	-	2.8	-	-	1.0	-	0.0	-
	11	4.6	-	-	-	-	-	-	6.8	-	-	5.4	-	-	5.0	-	-	4.0	-	0.0	-
	12	6.4	-	-	-	-	-	-	9.5	-	-	8.8	-	-	7.0	-	-	7.0	-	15.0	-
	13	10.5	-	-	-	-	-	-	6.8	-	-	19.3	-	-	13.4	-	-	0.0	-	10.0	-
	14	9.0	-	-	-	-	-	-	4.0	-	-	9.5	-	-	13.0	-	-	0.0	-	3.0	-
	15	11.1	-	-	-	-	-	-	4.9	-	-	1.6	-	-	4.9	-	-	29.8	-	3.0	-
	16	21.4	-	-	-	-	-	-	2.0	-	-	0.8	-	-	15.1	-	-	12.7	-	16.0	-
	17	15.0	-	-	-	-	-	-	0.3	-	-	2.2	-	-	6.5	-	-	7.5	-	37.0	-
	18	13.0	-	-	-	-	-	-	0.3	-	-	3.0	-	-	9.0	-	-	3.3	-	15.0	-
	19	24.0	-	-	-	-	-	-	1.3	-	-	13.2	-	-	12.5	-	-	14.3	-	21.0	-
	20	18.0	-	-	-	-	-	-	5.8	-	-	3.4	-	-	4.0	-	-	4.0	-	18.0	-
	21	0.2	-	-	-	-	-	-	0.1	-	-	0.6	-	-	1.8	-	-	0.1	-	1.0	-
	22	0.0	-	-	-	-	-	-	0.1	-	-	1.2	-	-	0.2	-	-	0.5	-	1.0	-
	23	0.1	-	-	-	-	-	-	0.0	-	-	0.2	-	-	0.1	-	-	0.1	-	1.0	-
	0	0.1	-	-	-	-	-	-	0.0	-	-	0.4	-	-	0.7	-	-	0.0	-	1.0	-
	1	0.0	-	-	-	-	-	-	1.3	-	-	1.2	-	-	0.5	-	-	0.2	-	0.0	-
	2	0.0	-	-	-	-	-	-	0.0	-	-	0.4	-	-	0.0	-	-	0.0	-	0.0	-
	3	0.5	-	-	-	-	-	-	0.1	-	-	0.0	-	-	0.0	-	-	0.0	-	2.0	-
	4	0.3	-	-	-	-	-	-	0.2	-	-	0.2	-	-	0.2	-	-	0.1	-	2.0	-
	5	0.0	-	-	-	-	-	-	1.6	-	-	1.8	-	-	2.5	-	-	0.0	-	2.0	-
	6	0.0	-	-	-	-	-	-	2.7	-	-	2.5	-	-	1.3	-	-	2.5	-	2.0	-
	7	0.0	-	-	-	-	-	-	1.4	-	-	1.3	-	-	0.4	-	-	1.2	-	1.0	-
	8	0.0	-	-	-	-	-	-	1.0	-	-	0.9	-	-	0.8	-	-	0.8	-	1.0	-
	9	0.0	-	-	-	-	-	-	1.0	-	-	0.9	-	-	0.0	-	-	0.0	-	1.0	-
	日合計	136.2	-	-	-	-	-	-	52.1	-	-	81.7	-	-	103.4	-	-	89.1	-	151.0	-

近畿地方整備局 淀川水系 対象洪水観測所時間雨量表

洪水	S34.8.11	依那古 (6.5)	阿保 (5.1)	坂下 (6.3)	阿波 (5.2)	井之市 (水)	針 (気)	針ヶ別所 (水)	針ヶ別所 (6.6)	榛原 (6.1)	壱生ダム (水)	空閑 (水)	壱生 (水)	家野 (水)	名張 (気)	曹爾 (6.8)	曹爾 (水)	青蓮池ダム (水)	名張 (6.4)	国津 (水)	国助山 (気)	伊賀見 (水)
日	9-10	-	0.0	-	-	-	-	-	-	0.6	-	-	0.2	-	-	0.0	0.0	-	0.0	-	0.0	-
	11	-	0.0	-	-	-	-	-	-	2.4	-	-	0.0	-	-	0.0	0.0	-	0.0	-	0.0	-
	12	-	0.0	-	-	-	-	-	-	1.2	-	-	0.2	-	-	0.0	0.0	-	0.0	-	0.0	-
	13	-	0.5	-	-	-	-	-	-	0.3	-	-	0.0	-	-	0.0	0.0	-	0.0	-	0.0	-
	14	-	3.3	-	-	-	-	-	-	0.0	-	-	0.2	-	-	2.1	0.8	-	0.8	-	1.0	-
	15	-	0.0	-	-	-	-	-	-	5.9	-	-	1.4	-	-	0.0	1.5	-	0.0	-	1.0	-
	16	-	1.4	-	-	-	-	-	-	9.0	-	-	4.0	-	-	3.7	4.3	-	4.3	-	8.0	-
	17	-	6.3	-	-	-	-	-	-	10.0	-	-	10.0	-	-	16.4	7.9	-	7.9	-	10.5	-
	18	-	5.7	-	-	-	-	-	-	11.6	-	-	4.0	-	-	4.2	4.7	-	4.7	-	10.5	-
	19	-	1.5	-	-	-	-	-	-	9.4	-	-	4.0	-	-	4.3	2.0	-	2.0	-	8.0	-
13	20	-	0.1	-	-	-	-	-	-	13.7	-	-	3.0	-	-	2.3	0.2	-	0.2	-	1.0	-
	21	-	0.6	-	-	-	-	-	-	6.0	-	-	3.0	-	-	0.7	0.9	-	0.9	-	4.0	-
	22	-	0.6	-	-	-	-	-	-	0.8	-	-	0.8	-	-	3.7	0.4	-	0.4	-	2.0	-
	23	-	4.4	-	-	-	-	-	-	5.0	-	-	6.8	-	-	4.0	6.6	-	6.6	-	5.0	-
日	0	-	6.4	-	-	-	-	-	-	6.3	-	-	7.4	-	-	7.8	8.2	-	8.2	-	9.0	-
	1	-	9.2	-	-	-	-	-	-	8.0	-	-	7.6	-	-	16.3	6.9	-	6.9	-	9.0	-
	2	-	38.0	-	-	-	-	-	-	28.1	-	-	10.8	-	-	34.2	31.0	-	31.0	-	26.0	-
	3	-	30.0	-	-	-	-	-	-	28.2	-	-	29.0	-	-	19.7	36.0	-	36.0	-	43.0	-
	4	-	10.5	-	-	-	-	-	-	4.6	-	-	4.0	-	-	3.8	5.0	-	5.0	-	16.0	-
	5	-	1.5	-	-	-	-	-	-	5.5	-	-	5.0	-	-	3.7	3.2	-	3.2	-	3.0	-
	6	-	5.0	-	-	-	-	-	-	3.3	-	-	5.5	-	-	3.3	3.4	-	3.4	-	2.0	-
	7	-	1.8	-	-	-	-	-	-	0.1	-	-	0.0	-	-	0.0	0.0	-	0.7	-	2.0	-
	8	-	0.1	-	-	-	-	-	-	0.0	-	-	0.0	-	-	0.0	0.0	-	0.0	-	0.0	-
	9	-	0.0	-	-	-	-	-	-	0.0	-	-	0.0	-	-	0.0	0.0	-	0.0	-	0.0	-
日合計		-	126.9	-	-	-	-	-	-	160.0	-	-	106.9	-	-	131.7	122.2	-	122.2	-	161.0	-
*総雨量		-	284.1	-	-	-	-	-	-	212.1	-	-	188.6	-	-	235.5	211.3	-	211.3	-	312.0	-

\*総雨量は一連降雨の合計

近畿地方整備局 淀川水系 対象洪水観測所時間雨量表

洪水	S34.8.11	草履 (気)	伊賀島 (7.2)	太郎生 (水)	本郎生 (5.7)	霧生 (水)	霧生 (5.0)	大宇陀 (気)	大宇陀 (水)	古市場 (水)	内牧 (水)	岩端 (5.9)	高見 (気)	山粕 (7.5)	概堡 (7.1)	概堡 (水)	土屋原 (7.3)	菟野 (水)	神末 (水)	白山 (気)	朝見 (気)	黒津	
日	9-10	-	-	-	0.0	-	-	-	-	-	-	-	0.0	-	-	-	-	-	-	-	-	-	-
	11	-	-	-	0.0	-	-	-	-	-	-	-	0.0	-	-	-	-	-	-	-	-	-	-
	12	-	-	-	0.0	-	-	-	-	-	-	-	0.0	-	-	-	-	-	-	-	-	-	-
	13	-	-	-	0.0	-	-	-	-	-	-	-	0.0	-	-	-	-	-	-	-	-	-	-
	14	-	-	-	0.0	-	-	-	-	-	-	-	0.0	-	-	-	-	-	-	-	-	-	-
	15	-	-	-	0.0	-	-	-	-	-	-	-	0.0	-	-	-	-	-	-	-	-	-	-
	16	-	-	-	0.0	-	-	-	-	-	-	-	0.0	-	-	-	-	-	-	-	-	-	-
	17	-	-	-	0.0	-	-	-	-	-	-	-	0.0	-	-	-	-	-	-	-	-	-	-
	18	-	-	-	0.0	-	-	-	-	-	-	-	0.0	-	-	-	-	-	-	-	-	-	-
	19	-	-	-	0.0	-	-	-	-	-	-	-	0.0	-	-	-	-	-	-	-	-	-	-
	20	-	-	-	0.0	-	-	-	-	-	-	-	0.0	-	-	-	-	-	-	-	-	-	-
	21	-	-	-	0.0	-	-	-	-	-	-	-	0.0	-	-	-	-	-	-	-	-	-	-
日	22	-	-	-	0.0	-	-	-	-	-	-	-	0.0	-	-	-	-	-	-	-	-	-	-
	23	-	-	-	0.0	-	-	-	-	-	-	-	0.0	-	-	-	-	-	-	-	-	-	-
	0	-	-	-	0.0	-	-	-	-	-	-	-	0.0	-	-	-	-	-	-	-	-	-	-
	1	-	-	-	0.0	-	-	-	-	-	-	-	0.0	-	-	-	-	-	-	-	-	-	-
	2	-	-	-	0.0	-	-	-	-	-	-	-	0.0	-	-	-	-	-	-	-	-	-	-
	3	-	-	-	0.0	-	-	-	-	-	-	-	0.0	-	-	-	-	-	-	-	-	-	-
	4	-	-	-	0.0	-	-	-	-	-	-	-	0.0	-	-	-	-	-	-	-	-	-	-
	5	-	-	-	0.0	-	-	-	-	-	-	-	0.0	-	-	-	-	-	-	-	-	-	-
	6	-	-	-	0.0	-	-	-	-	-	-	-	0.0	-	-	-	-	-	-	-	-	-	-
	7	-	-	-	0.0	-	-	-	-	-	-	-	0.0	-	-	-	-	-	-	-	-	-	-
	8	-	-	-	0.0	-	-	-	-	-	-	-	0.0	-	-	-	-	-	-	-	-	-	-
	9	-	-	-	0.2	-	-	-	-	-	-	-	0.1	-	-	-	-	-	-	-	-	-	-
	日合計	-	-	-	0.2	-	-	-	-	-	-	-	0.1	-	-	-	-	-	-	-	-	-	-
	9-10	-	-	-	8.0	-	-	-	-	-	-	-	0.2	-	-	-	-	-	-	-	-	-	-
	11	-	-	-	6.2	-	-	-	-	-	-	-	7.0	-	-	-	-	-	-	-	-	-	-
	12	-	-	-	11.9	-	-	-	-	-	-	-	7.5	-	-	-	-	-	-	-	-	-	-
	13	-	-	-	14.8	-	-	-	-	-	-	-	23.2	-	-	-	-	-	-	-	-	-	-
	14	-	-	-	21.1	-	-	-	-	-	-	-	10.0	-	-	-	-	-	-	-	-	-	-
	15	-	-	-	25.3	-	-	-	-	-	-	-	2.0	-	-	-	-	-	-	-	-	-	-
	16	-	-	-	29.7	-	-	-	-	-	-	-	4.0	-	-	-	-	-	-	-	-	-	-
	17	-	-	-	18.9	-	-	-	-	-	-	-	2.4	-	-	-	-	-	-	-	-	-	-
	18	-	-	-	21.2	-	-	-	-	-	-	-	2.0	-	-	-	-	-	-	-	-	-	-
	19	-	-	-	37.7	-	-	-	-	-	-	-	16.6	-	-	-	-	-	-	-	-	-	-
	20	-	-	-	2.0	-	-	-	-	-	-	-	5.0	-	-	-	-	-	-	-	-	-	-
	21	-	-	-	0.9	-	-	-	-	-	-	-	2.0	-	-	-	-	-	-	-	-	-	-
日	22	-	-	-	0.8	-	-	-	-	-	-	-	3.0	-	-	-	-	-	-	-	-	-	-
	23	-	-	-	1.1	-	-	-	-	-	-	-	0.0	-	-	-	-	-	-	-	-	-	-
	0	-	-	-	0.7	-	-	-	-	-	-	-	4.0	-	-	-	-	-	-	-	-	-	-
	1	-	-	-	1.4	-	-	-	-	-	-	-	0.5	-	-	-	-	-	-	-	-	-	-
	2	-	-	-	0.5	-	-	-	-	-	-	-	0.0	-	-	-	-	-	-	-	-	-	-
	3	-	-	-	1.5	-	-	-	-	-	-	-	0.0	-	-	-	-	-	-	-	-	-	-
	4	-	-	-	0.0	-	-	-	-	-	-	-	0.5	-	-	-	-	-	-	-	-	-	-
	5	-	-	-	2.1	-	-	-	-	-	-	-	0.0	-	-	-	-	-	-	-	-	-	-
	6	-	-	-	0.4	-	-	-	-	-	-	-	6.0	-	-	-	-	-	-	-	-	-	-
	7	-	-	-	0.1	-	-	-	-	-	-	-	2.0	-	-	-	-	-	-	-	-	-	-
	8	-	-	-	0.2	-	-	-	-	-	-	-	2.0	-	-	-	-	-	-	-	-	-	-
	9	-	-	-	0.0	-	-	-	-	-	-	-	0.0	-	-	-	-	-	-	-	-	-	-
	日合計	-	-	-	206.5	-	-	-	-	-	-	-	93.9	-	-	-	-	-	-	-	-	-	-

近畿地方整備局 淀川水系 河象洪水観測所時間雨量表

洪水	S34.8.11	草薙 (気)	伊賀島 (7.2)	太郎生 (水)	本郎生 (5.7)	霧生 (水)	霧生 (5.0)	大字陀 (気)	大字陀 (水)	古市場 (水)	内牧 (水)	岩端 (5.9)	高見 (気)	山粕 (7.5)	柳原 (水)	土屋原 (7.3)	菟野 (水)	神末 (水)	白山 (気)	朝見 (気)	黒津	
日	9-10	-	-	-	0.0	-	-	-	-	-	-	-	0.0	-	-	-	-	-	-	-	-	-
	11	-	-	-	0.0	-	-	-	-	-	-	-	2.0	-	-	-	-	-	-	-	-	-
	12	-	-	-	0.0	-	-	-	-	-	-	-	2.0	-	-	-	-	-	-	-	-	-
	13	-	-	-	2.1	-	-	-	-	-	-	-	0.0	-	-	-	-	-	-	-	-	-
	14	-	-	-	2.1	-	-	-	-	-	-	-	0.0	-	-	-	-	-	-	-	-	-
	15	-	-	-	3.2	-	-	-	-	-	-	-	6.0	-	-	-	-	-	-	-	-	-
	16	-	-	-	4.7	-	-	-	-	-	-	-	33.0	-	-	-	-	-	-	-	-	-
	17	-	-	-	14.0	-	-	-	-	-	-	-	6.5	-	-	-	-	-	-	-	-	-
	18	-	-	-	7.1	-	-	-	-	-	-	-	14.0	-	-	-	-	-	-	-	-	-
	19	-	-	-	5.0	-	-	-	-	-	-	-	4.5	-	-	-	-	-	-	-	-	-
	20	-	-	-	0.4	-	-	-	-	-	-	-	2.5	-	-	-	-	-	-	-	-	-
	21	-	-	-	1.3	-	-	-	-	-	-	-	9.0	-	-	-	-	-	-	-	-	-
	22	-	-	-	2.0	-	-	-	-	-	-	-	9.5	-	-	-	-	-	-	-	-	-
	23	-	-	-	6.7	-	-	-	-	-	-	-	8.5	-	-	-	-	-	-	-	-	-
	0	-	-	-	9.0	-	-	-	-	-	-	-	49.5	-	-	-	-	-	-	-	-	-
	1	-	-	-	12.7	-	-	-	-	-	-	-	67.0	-	-	-	-	-	-	-	-	-
	2	-	-	-	43.0	-	-	-	-	-	-	-	8.0	-	-	-	-	-	-	-	-	-
	3	-	-	-	24.6	-	-	-	-	-	-	-	10.0	-	-	-	-	-	-	-	-	-
	4	-	-	-	4.2	-	-	-	-	-	-	-	7.0	-	-	-	-	-	-	-	-	-
	5	-	-	-	2.3	-	-	-	-	-	-	-	0.0	-	-	-	-	-	-	-	-	-
	6	-	-	-	3.0	-	-	-	-	-	-	-	0.0	-	-	-	-	-	-	-	-	-
	7	-	-	-	0.7	-	-	-	-	-	-	-	0.0	-	-	-	-	-	-	-	-	-
	8	-	-	-	0.1	-	-	-	-	-	-	-	0.0	-	-	-	-	-	-	-	-	-
	9	-	-	-	0.0	-	-	-	-	-	-	-	0.0	-	-	-	-	-	-	-	-	-
日合計	-	-	-	-	148.2	-	-	-	-	-	-	-	233.0	-	-	-	-	-	-	-	-	-
*総雨量	-	-	-	-	354.9	-	-	-	-	-	-	-	339.0	-	-	-	-	-	-	-	-	-

\*総雨量は一連降雨の合計



近畿地方整備局 淀川水系 対象洪水観測所時間雨量表

洪水 日	時	S34.8.11																				
		大島居	笠取	高井	蜜生	三栖	神吉	桂	中川	北大河原	湯船	東別院	本梅	農田	岩山	小田原	朝宮	南新田	大河原	大峯	高原	愛宕山
11 日	9-10	-	-	0.0	-	-	-	-	-	-	-	-	-	-	-	0.0	0.0	0.0	0.0	-	-	0.0
	11	-	-	0.0	-	-	-	-	-	-	-	-	-	-	-	0.0	0.0	0.0	0.0	-	-	0.0
	12	-	-	0.0	-	-	-	-	-	-	-	-	-	-	-	0.0	0.0	0.0	0.0	-	-	0.0
	13	-	-	0.0	-	-	-	-	-	-	-	-	-	-	-	0.0	0.0	0.0	0.0	-	-	0.0
	14	-	-	0.0	-	-	-	-	-	-	-	-	-	-	-	0.0	0.0	0.0	0.0	-	-	0.0
	15	-	-	0.0	-	-	-	-	-	-	-	-	-	-	-	0.0	0.0	0.0	0.0	-	-	0.0
	16	-	-	0.0	-	-	-	-	-	-	-	-	-	-	-	0.0	0.0	0.0	0.0	-	-	0.0
	17	-	-	0.0	-	-	-	-	-	-	-	-	-	-	-	0.0	0.0	0.0	0.0	-	-	0.0
	18	-	-	0.0	-	-	-	-	-	-	-	-	-	-	-	0.0	0.0	0.0	0.0	-	-	0.0
19	-	-	0.0	-	-	-	-	-	-	-	-	-	-	-	0.0	0.0	0.0	0.0	-	-	0.0	
20	-	-	0.0	-	-	-	-	-	-	-	-	-	-	-	0.0	0.0	0.0	0.0	-	-	0.0	
21	-	-	0.0	-	-	-	-	-	-	-	-	-	-	-	0.0	0.0	0.0	0.0	-	-	0.0	
22	-	-	0.0	-	-	-	-	-	-	-	-	-	-	-	0.0	0.0	0.0	0.0	-	-	0.0	
23	-	-	0.0	-	-	-	-	-	-	-	-	-	-	-	0.0	0.0	0.0	0.0	-	-	0.0	
0	-	-	0.0	-	-	-	-	-	-	-	-	-	-	-	0.0	0.0	0.0	0.0	-	-	0.0	
1	-	-	0.0	-	-	-	-	-	-	-	-	-	-	-	0.0	0.0	0.0	0.0	-	-	0.0	
2	-	-	0.0	-	-	-	-	-	-	-	-	-	-	-	0.0	0.0	0.0	0.0	-	-	0.0	
3	-	-	0.0	-	-	-	-	-	-	-	-	-	-	-	0.0	0.0	0.0	0.0	-	-	0.0	
4	-	-	0.0	-	-	-	-	-	-	-	-	-	-	-	0.0	0.0	0.0	0.0	-	-	0.0	
5	-	-	0.0	-	-	-	-	-	-	-	-	-	-	-	0.0	0.0	0.0	0.0	-	-	0.0	
6	-	-	0.0	-	-	-	-	-	-	-	-	-	-	-	0.0	0.0	0.0	0.0	-	-	0.0	
7	-	-	0.0	-	-	-	-	-	-	-	-	-	-	-	0.0	0.0	0.0	0.0	-	-	0.0	
8	-	-	0.0	-	-	-	-	-	-	-	-	-	-	-	0.0	0.0	0.0	0.0	-	-	0.0	
9	-	-	0.0	-	-	-	-	-	-	-	-	-	-	-	0.0	0.0	0.0	0.0	-	-	0.0	
日合計		-	-	0.0	-	-	-	-	-	-	-	-	-	-	0.0	0.0	0.0	0.0	-	-	0.0	
12 日	9-10	-	-	1.0	-	-	-	-	-	-	-	-	-	-	0.0	0.0	0.0	4.0	-	-	0.0	
	11	-	-	7.0	-	-	-	-	-	-	-	-	-	-	0.1	2.4	0.1	4.0	-	-	0.0	
	12	-	-	6.0	-	-	-	-	-	-	-	-	-	-	1.4	7.2	3.5	4.0	-	-	0.0	
	13	-	-	12.0	-	-	-	-	-	-	-	-	-	-	7.1	9.3	6.4	4.0	-	-	4.0	
	14	-	-	7.0	-	-	-	-	-	-	-	-	-	-	9.8	1.2	13.0	4.0	-	-	2.6	
	15	-	-	1.0	-	-	-	-	-	-	-	-	-	-	6.9	1.3	8.5	4.0	-	-	10.0	
	16	-	-	3.0	-	-	-	-	-	-	-	-	-	-	1.1	4.4	4.0	4.0	-	-	1.6	
	17	-	-	1.0	-	-	-	-	-	-	-	-	-	-	1.9	6.4	21.4	4.0	-	-	1.6	
	18	-	-	0.0	-	-	-	-	-	-	-	-	-	-	1.2	0.0	12.2	4.0	-	-	0.1	
19	-	-	3.0	-	-	-	-	-	-	-	-	-	-	0.0	0.0	2.1	4.0	-	-	0.0		
20	-	-	5.0	-	-	-	-	-	-	-	-	-	-	0.7	2.3	5.4	4.0	-	-	0.0		
21	-	-	0.0	-	-	-	-	-	-	-	-	-	-	6.4	8.8	10.0	4.0	-	-	1.2		
22	-	-	1.0	-	-	-	-	-	-	-	-	-	-	1.5	1.0	3.0	1.0	-	-	2.6		
23	-	-	0.0	-	-	-	-	-	-	-	-	-	-	0.5	0.0	0.4	0.0	-	-	1.6		
0	-	-	0.0	-	-	-	-	-	-	-	-	-	-	0.0	0.0	0.0	0.0	-	-	4.8		
1	-	-	1.0	-	-	-	-	-	-	-	-	-	-	0.1	0.0	0.0	0.0	-	-	12.0		
2	-	-	0.0	-	-	-	-	-	-	-	-	-	-	0.3	0.0	0.0	0.0	-	-	29.0		
3	-	-	0.0	-	-	-	-	-	-	-	-	-	-	0.4	0.0	0.1	0.0	-	-	14.6		
4	-	-	0.0	-	-	-	-	-	-	-	-	-	-	0.1	0.7	0.0	0.0	-	-	3.1		
5	-	-	0.0	-	-	-	-	-	-	-	-	-	-	1.6	0.9	0.0	0.0	-	-	2.2		
6	-	-	2.0	-	-	-	-	-	-	-	-	-	-	1.4	4.7	0.8	0.0	-	-	5.0		
7	-	-	2.0	-	-	-	-	-	-	-	-	-	-	2.4	1.4	2.3	0.0	-	-	5.4		
8	-	-	2.0	-	-	-	-	-	-	-	-	-	-	2.2	1.5	0.6	0.0	-	-	2.6		
9	-	-	1.0	-	-	-	-	-	-	-	-	-	-	3.5	2.0	0.5	0.0	-	-	0.6		
日合計		-	-	55.0	-	-	-	-	-	-	-	-	-	50.5	52.2	94.7	49.0	-	-	104.6		

近畿地方整備局 淀川水系 河象洪水観測所時間雨量表

洪水	S34.8.11	大鳥居	笠取	高井	蜜生	三栖	神吉	桂	中川	北大河原	湯船	東別院	本梅	農田	岩山	小田原	朝宮	南新田	大河原	大峯	高原	愛宕山
日	9-10	-	-	1.0	-	-	-	-	-	-	-	-	-	-	-	1.0	0.4	0.0	0.0	-	-	0.0
	11	-	-	0.0	-	-	-	-	-	-	-	-	-	-	-	0.6	0.2	0.0	3.0	-	-	0.0
	12	-	-	1.0	-	-	-	-	-	-	-	-	-	-	-	0.0	0.1	12.0	3.0	-	-	0.0
	13	-	-	0.0	-	-	-	-	-	-	-	-	-	-	-	0.2	0.2	7.6	3.0	-	-	2.2
	14	-	-	0.0	-	-	-	-	-	-	-	-	-	-	-	0.0	0.2	2.5	4.0	-	-	0.3
	15	-	-	3.0	-	-	-	-	-	-	-	-	-	-	-	3.4	1.6	10.5	4.0	-	-	1.5
	16	-	-	6.0	-	-	-	-	-	-	-	-	-	-	-	2.6	1.2	8.0	4.0	-	-	6.8
	17	-	-	12.0	-	-	-	-	-	-	-	-	-	-	-	9.7	17.1	5.5	4.0	-	-	6.4
	18	-	-	7.0	-	-	-	-	-	-	-	-	-	-	-	11.1	4.6	1.0	4.0	-	-	11.5
	19	-	-	6.0	-	-	-	-	-	-	-	-	-	-	-	14.6	8.4	0.4	4.0	-	-	30.0
13	20	-	-	10.0	-	-	-	-	-	-	-	-	-	-	-	7.7	1.4	3.6	4.0	-	-	31.6
	21	-	-	3.0	-	-	-	-	-	-	-	-	-	-	-	7.1	2.2	8.4	4.0	-	-	22.0
日	22	-	-	1.0	-	-	-	-	-	-	-	-	-	-	-	3.1	2.7	9.4	4.0	-	-	4.0
	23	-	-	5.0	-	-	-	-	-	-	-	-	-	-	-	15.8	10.2	9.4	8.0	-	-	9.4
	0	-	-	8.0	-	-	-	-	-	-	-	-	-	-	-	9.0	9.1	24.4	6.0	-	-	21.2
	1	-	-	8.0	-	-	-	-	-	-	-	-	-	-	-	8.7	8.8	33.4	10.0	-	-	10.0
	2	-	-	34.0	-	-	-	-	-	-	-	-	-	-	-	22.4	29.5	18.5	18.0	-	-	7.4
	3	-	-	28.0	-	-	-	-	-	-	-	-	-	-	-	16.5	19.4	7.0	28.0	-	-	10.7
	4	-	-	5.0	-	-	-	-	-	-	-	-	-	-	-	13.5	11.3	6.5	12.0	-	-	12.4
	5	-	-	5.0	-	-	-	-	-	-	-	-	-	-	-	6.1	6.9	5.0	5.0	-	-	3.6
	6	-	-	2.0	-	-	-	-	-	-	-	-	-	-	-	4.5	4.1	1.6	4.0	-	-	2.3
	7	-	-	0.0	-	-	-	-	-	-	-	-	-	-	-	2.6	2.2	0.4	3.0	-	-	0.6
	8	-	-	0.0	-	-	-	-	-	-	-	-	-	-	-	0.0	0.0	0.0	0.0	-	-	0.5
	9	-	-	0.0	-	-	-	-	-	-	-	-	-	-	-	0.0	0.0	0.0	0.0	-	-	0.0
日合計	-	-	-	145.0	-	-	-	-	-	-	-	-	-	-	-	160.2	141.8	173.7	139.0	-	-	194.4
*総雨量	-	-	-	200.0	-	-	-	-	-	-	-	-	-	-	-	210.7	194.0	268.4	188.0	-	-	299.0

\*総雨量は一連降雨の合計

近畿地方整備局 淀川水系 対象洪水観測所時間雨量表

洪水	S34.8.11	魚谷峠	平野	水口	柳旨	小原	笠取山	天理	鷺家口	世木堰堤	荒神橋	東本梅						
日	9-10	0.0	0.0	0.0	0.0	-	-	0.0	-	0.0	0.0	0.0						
	11	0.0	0.0	0.0	0.0	-	-	0.0	-	0.0	0.0	0.0						
	12	0.0	0.0	0.0	0.0	-	-	0.0	-	0.0	0.0	0.0						
	13	0.0	0.0	0.0	0.0	-	-	0.0	-	0.0	0.0	0.0						
	14	0.0	0.0	0.0	0.0	-	-	0.0	-	0.0	0.0	0.0						
	15	0.0	0.0	0.0	0.0	-	-	0.0	-	0.0	0.0	0.0						
	16	0.0	0.0	0.0	0.0	-	-	0.0	-	0.0	0.0	0.0						
	17	0.0	0.0	0.0	0.0	-	-	0.0	-	0.0	0.0	0.0						
	18	0.0	0.0	0.0	0.0	-	-	0.0	-	0.0	0.0	0.0						
	19	0.0	0.0	0.0	0.0	-	-	0.0	-	0.0	0.0	0.0						
11	20	0.0	0.0	0.0	0.0	-	-	0.0	-	0.0	0.0	0.0						
	21	0.0	0.0	0.0	0.0	-	-	0.0	-	0.0	0.0	0.0						
日	22	0.0	0.0	0.0	0.0	-	-	0.0	-	0.0	0.0	0.0						
	23	0.0	0.0	0.0	0.0	-	-	0.0	-	0.0	0.0	0.0						
	0	0.0	0.0	0.0	0.0	-	-	0.0	-	0.0	0.0	0.0						
	1	0.0	0.0	0.0	0.0	-	-	0.0	-	0.0	0.0	0.0						
	2	0.0	0.0	0.0	0.0	-	-	0.0	-	0.0	0.0	0.0						
	3	0.0	0.0	0.0	0.0	-	-	0.0	-	0.0	0.0	0.0						
	4	0.0	0.0	0.0	0.0	-	-	0.0	-	0.0	0.0	0.0						
	5	0.0	0.0	0.0	0.0	-	-	0.0	-	0.0	0.0	0.0						
	6	0.0	0.0	0.0	0.0	-	-	0.0	-	0.0	0.0	0.0						
	7	0.0	0.0	0.0	0.0	-	-	0.0	-	0.0	0.0	0.0						
	8	0.0	0.0	0.0	0.0	-	-	0.0	-	0.0	0.0	0.0						
	9	0.0	0.0	0.0	0.0	-	-	0.0	-	0.0	0.0	0.0						
日合計		0.0	0.0	0.0	0.0	-	-	0.0	-	0.0	0.0	0.0						
	9-10	2.0	0.0	0.5	0.0	-	-	0.0	-	0.0	0.0	0.0						
	11	2.0	1.0	7.5	2.7	-	-	0.0	-	0.0	0.0	0.0						
	12	2.0	2.7	8.4	7.5	-	-	0.0	-	0.0	0.1	0.0						
	13	2.0	6.1	9.0	11.4	-	-	0.0	-	0.0	5.0	0.0						
	14	2.0	9.4	7.8	8.3	-	-	0.0	-	0.4	8.0	0.0						
	15	2.0	2.6	3.3	4.6	-	-	0.0	-	5.1	31.9	3.3						
	16	1.2	1.8	4.9	4.4	-	-	0.0	-	2.3	0.3	0.4						
	17	1.2	4.5	10.2	9.4	-	-	0.0	-	0.7	0.2	1.7						
	18	1.2	0.5	13.0	0.4	-	-	0.0	-	0.8	0.0	3.8						
	19	1.1	0.0	16.4	2.7	-	-	0.0	-	0.1	0.0	0.1						
	20	1.1	1.0	8.6	4.2	-	-	0.0	-	0.0	0.0	0.0						
	21	1.1	10.8	1.0	3.3	-	-	0.0	-	0.4	2.0	1.4						
日	22	1.1	0.7	0.0	0.3	-	-	0.0	-	2.6	0.5	7.4						
	23	1.0	0.0	0.0	0.0	-	-	0.0	-	4.6	0.0	15.9						
0	0	2.0	0.0	0.0	0.0	-	-	0.0	-	3.7	2.2	8.5						
1	1	12.0	0.0	0.0	0.0	-	-	0.0	-	8.4	1.8	8.3						
2	2	11.0	0.0	0.0	0.1	-	-	0.0	-	15.0	2.4	8.8						
3	3	2.2	0.2	0.0	0.0	-	-	0.0	-	10.0	1.9	12.9						
4	4	2.2	0.2	0.0	0.3	-	-	0.0	-	5.0	0.2	5.4						
5	5	2.2	1.1	0.0	0.4	-	-	0.0	-	4.2	1.8	2.2						
6	6	2.2	1.9	0.0	0.5	-	-	0.0	-	3.8	1.6	4.3						
7	7	2.2	1.1	0.0	2.2	-	-	0.0	-	5.4	2.5	2.2						
8	8	2.0	2.0	0.0	1.3	-	-	0.0	-	3.6	3.0	8.4						
	9	2.0	1.9	0.0	1.4	-	-	0.2	-	0.5	1.2	0.1						
日合計		61.0	49.5	90.6	65.4	-	-	0.2	-	76.6	66.6	95.1						

近畿地方整備局 淀川水系 河象洪水観測所時間雨量表

洪水	S34.8.11	魚谷峠	平野	水口	柳旨	小原	笠取山	天理	鷺家口	世木堰堤	荒神橋	東本梅								
日	9-10	0.4	2.2	0.0	0.0	-	-	0.2	-	0.2	0.7	0.0								
	11	0.4	0.5	0.0	0.0	-	-	0.2	-	0.0	0.1	0.0								
	12	0.4	0.0	0.2	0.0	-	-	1.5	-	0.0	0.3	0.2								
	13	0.4	0.3	4.0	0.8	-	-	1.4	-	0.3	0.2	1.1								
	14	0.4	0.1	3.4	17.3	-	-	0.0	-	0.0	0.1	0.6								
	15	0.0	1.7	1.0	1.1	-	-	1.2	-	1.2	9.1	1.4								
	16	30.0	0.9	2.4	6.2	-	-	1.3	-	4.0	49.5	13.2								
	17	53.0	15.2	5.4	8.6	-	-	3.0	-	14.3	20.0	2.8								
	18	41.7	5.9	2.3	7.0	-	-	36.0	-	2.0	56.0	0.5								
	19	41.7	6.7	1.3	3.0	-	-	12.0	-	18.0	41.0	9.1								
13	20	41.6	2.8	23.9	0.7	-	-	28.0	-	19.0	28.5	11.6								
	21	15.0	1.5	23.7	0.4	-	-	19.0	-	20.0	15.5	8.3								
	22	5.0	1.8	2.8	7.1	-	-	7.0	-	5.4	4.7	3.3								
	23	7.0	6.6	6.0	5.7	-	-	14.0	-	8.0	4.6	11.4								
日	0	12.0	9.7	8.0	9.1	-	-	2.0	-	11.0	11.0	23.8								
	1	9.0	9.9	28.1	8.1	-	-	10.0	-	14.5	9.0	19.3								
	2	4.0	20.0	42.5	27.4	-	-	11.0	-	6.0	7.0	7.9								
	3	13.0	23.1	18.8	24.5	-	-	15.0	-	11.5	13.0	10.9								
	4	14.0	17.8	5.7	14.9	-	-	7.0	-	8.5	11.0	5.4								
	5	8.0	8.2	9.5	4.9	-	-	5.0	-	5.5	4.0	5.6								
	6	7.0	5.3	6.0	5.2	-	-	1.0	-	5.4	4.0	3.3								
	7	4.0	4.6	5.7	5.6	-	-	0.0	-	3.3	1.6	0.6								
	8	3.0	2.6	0.3	2.2	-	-	0.0	-	2.0	1.2	0.1								
	9	0.0	0.0	0.0	0.2	-	-	0.0	-	0.1	0.0	0.0								
日合計		311.0	147.4	201.0	160.0	-	-	175.8	-	160.2	292.1	140.4								
*総雨量		372.0	196.9	291.6	225.4	-	-	176.0	-	236.8	358.7	235.5								

311.0

近畿地方整備局 淀川水系 対象洪水観測所時間雨量表

洪水	S34.9.25	高屋川橋	上弓削	京北 (気)	黒田 (10.2)	上黒田	広河原 (1.6)	鎌倉 (1.3)	花背	榎	園部 (1.5)	園部 (気)	園部 (府)	殿田 (1.4)	新町 (0.5)	新庄 (0.4)	亀岡	亀岡 (0.7)	岡山 (府)	岡山 (0.3)	雲ヶ畑 (0.8)	上賀茂
日	9-10	-	-	-	0.0	-	-	-	-	-	-	-	-	-	-	0.0	0.0	0.0	0.0	0.0	0.0	-
	11	-	-	-	0.0	-	-	-	-	-	-	-	-	-	-	0.0	0.0	0.0	0.0	3.0	0.0	-
	12	-	-	-	6.2	-	-	-	-	-	-	-	-	-	-	0.0	0.0	0.0	0.0	2.0	0.0	-
	13	-	-	-	0.6	-	-	-	-	-	-	-	-	-	-	0.0	0.0	0.0	0.0	2.3	0.0	-
	14	-	-	-	11.0	-	-	-	-	-	-	-	-	-	-	0.0	0.0	0.0	0.0	5.7	0.0	-
	15	-	-	-	5.4	-	-	-	-	-	-	-	-	-	-	0.0	0.0	0.0	0.0	2.0	0.0	-
	16	-	-	-	0.4	-	-	-	-	-	-	-	-	-	-	0.0	0.0	0.0	0.0	0.2	0.0	-
	17	-	-	-	0.0	-	-	-	-	-	-	-	-	-	-	0.0	0.0	0.0	0.0	0.0	0.0	-
	18	-	-	-	0.2	-	-	-	-	-	-	-	-	-	-	0.0	0.0	0.0	0.0	1.8	0.0	-
	19	-	-	-	1.3	-	-	-	-	-	-	-	-	-	-	0.0	0.0	0.0	0.0	2.0	0.0	-
25	20	-	-	-	0.8	-	-	-	-	-	-	-	-	-	-	0.0	0.0	0.0	0.0	1.0	0.0	-
	21	-	-	-	2.1	-	-	-	-	-	-	-	-	-	-	0.0	0.0	0.0	0.0	0.3	0.0	-
日	22	-	-	-	0.0	-	-	-	-	-	-	-	-	-	-	0.0	0.0	0.0	0.0	0.3	0.0	-
	23	-	-	-	0.0	-	-	-	-	-	-	-	-	-	-	0.0	0.0	0.0	0.0	0.3	0.0	-
	0	-	-	-	0.0	-	-	-	-	-	-	-	-	-	-	0.0	0.0	0.0	0.0	0.1	0.0	-
	1	-	-	-	1.8	-	-	-	-	-	-	-	-	-	-	0.0	0.0	0.0	0.0	2.0	0.0	-
	2	-	-	-	4.2	-	-	-	-	-	-	-	-	-	-	0.0	0.0	0.0	0.0	2.0	0.0	-
	3	-	-	-	6.3	-	-	-	-	-	-	-	-	-	-	0.0	0.0	0.0	0.0	6.0	0.0	-
	4	-	-	-	0.1	-	-	-	-	-	-	-	-	-	-	0.0	0.0	0.0	0.0	4.7	0.0	-
	5	-	-	-	0.3	-	-	-	-	-	-	-	-	-	-	0.0	0.0	0.0	0.0	3.3	0.0	-
	6	-	-	-	3.1	-	-	-	-	-	-	-	-	-	-	0.0	0.0	0.0	0.8	6.0	0.0	-
	7	-	-	-	1.9	-	-	-	-	-	-	-	-	-	-	0.0	0.0	0.0	0.0	1.0	3.0	-
	8	-	-	-	0.2	-	-	-	-	-	-	-	-	-	-	0.0	0.0	0.0	0.0	1.7	3.0	-
	9	-	-	-	0.0	-	-	-	-	-	-	-	-	-	-	0.0	0.0	0.0	0.5	0.1	3.0	-
日合計		-	-	-	45.9	-	-	-	-	-	-	-	-	-	-	0.0	0.0	0.0	38.1	35.0	42.0	-
9-10		-	-	-	0.8	-	-	-	-	-	-	-	-	-	-	0.0	0.0	0.0	0.9	2.0	3.0	-
11		-	-	-	4.5	-	-	-	-	-	-	-	-	-	-	4.0	4.1	4.1	1.5	4.1	10.0	-
12		-	-	-	6.7	-	-	-	-	-	-	-	-	-	-	4.0	5.5	5.5	4.0	14.5	4.0	-
13		-	-	-	9.8	-	-	-	-	-	-	-	-	-	-	30.0	4.5	4.5	4.0	2.0	4.0	-
14		-	-	-	7.7	-	-	-	-	-	-	-	-	-	-	5.0	4.5	4.5	4.0	2.0	4.0	-
15		-	-	-	10.4	-	-	-	-	-	-	-	-	-	-	12.0	9.9	9.9	6.0	6.0	15.0	-
16		-	-	-	14.2	-	-	-	-	-	-	-	-	-	-	12.0	6.9	6.9	12.0	12.0	10.0	-
17		-	-	-	10.0	-	-	-	-	-	-	-	-	-	-	22.0	10.4	10.4	8.0	12.0	19.0	-
18		-	-	-	14.2	-	-	-	-	-	-	-	-	-	-	23.0	7.0	7.0	8.0	12.0	8.0	-
19		-	-	-	17.1	-	-	-	-	-	-	-	-	-	-	5.0	5.0	5.0	11.0	11.0	10.0	-
20		-	-	-	23.6	-	-	-	-	-	-	-	-	-	-	15.0	8.5	8.5	35.0	25.0	35.0	-
21		-	-	-	40.0	-	-	-	-	-	-	-	-	-	-	47.0	27.5	27.5	35.0	35.0	50.0	-
日	22	-	-	-	10.6	-	-	-	-	-	-	-	-	-	-	2.0	5.1	5.1	10.0	10.0	7.0	-
	23	-	-	-	6.6	-	-	-	-	-	-	-	-	-	-	2.0	0.8	0.8	2.0	2.0	2.0	-
0		-	-	-	3.9	-	-	-	-	-	-	-	-	-	-	2.0	0.6	0.6	2.5	2.5	1.0	-
1		-	-	-	1.3	-	-	-	-	-	-	-	-	-	-	0.0	0.1	0.1	2.0	2.0	0.0	-
2		-	-	-	1.0	-	-	-	-	-	-	-	-	-	-	0.0	0.0	0.0	0.0	0.0	0.0	-
3		-	-	-	1.0	-	-	-	-	-	-	-	-	-	-	0.0	0.0	0.0	0.0	0.0	0.0	-
4		-	-	-	0.2	-	-	-	-	-	-	-	-	-	-	0.0	0.0	0.0	0.0	1.0	0.0	-
5		-	-	-	1.3	-	-	-	-	-	-	-	-	-	-	0.0	0.0	0.0	0.0	0.0	0.0	-
6		-	-	-	0.1	-	-	-	-	-	-	-	-	-	-	0.0	0.0	0.0	0.0	0.0	0.0	-
7		-	-	-	0.5	-	-	-	-	-	-	-	-	-	-	0.0	0.0	0.0	0.0	0.0	0.0	-
8		-	-	-	0.0	-	-	-	-	-	-	-	-	-	-	0.0	0.0	0.0	0.0	0.0	0.0	-
9		-	-	-	0.0	-	-	-	-	-	-	-	-	-	-	0.0	0.0	0.0	0.0	0.0	0.0	-
日合計		-	-	-	184.6	-	-	-	-	-	-	-	-	-	-	185.0	108.9	147.0	162.0	197.0	172.0	-
*総雨量		-	-	-	230.5	-	-	-	-	-	-	-	-	-	-	185.0	147.0	172.0	214.0	214.0	214.0	-

\*総雨量は一連降雨の合計

近畿地方整備局 淀川水系 対象洪水観測所時間雨量表

洪水		S34.9.25	京都 (気)	京都 (0.1)	花背峠 (気)	大原	比叡山 (0.9)	倉垣 (水)	歌垣 (7.5)	奈野	箕面 (気)	西別院 (0.6)	山崎 (3.0)	長岡京 (気)	乙訓	八幡 (7.0)	八幡	巨椋池 (3.5)	松井 (6.9)	宇治	小栗栖	勸修寺	
25	9-10	0.0					0.9																
	11	0.5					0.1														0.6	0.0	
	12	0.0					0.0														0.0	0.0	
	13	0.2					0.3														0.0	0.0	
	14	2.0					3.1														7.8	6.0	
	15	3.3					19.0														8.0	0.0	
	16	0.7					3.2														0.3	0.0	
	17	0.2					0.5														3.1	6.0	
	18	1.2					4.7														4.6	8.0	
19	1.4					3.5														4.6	0.0		
20	1.8					1.1														0.7	0.0		
21	0.1					0.4														0.0	0.0		
22	0.3					0.0														0.2	0.0		
23	0.0					0.0														0.0	0.0		
0	0.0					0.9														2.5	2.0		
1	3.5					2.3														2.3	3.0		
2	2.7					6.8														6.4	8.0		
3	3.5					0.8														0.0	0.0		
4	0.2					0.3														0.0	0.0		
5	0.2					0.6														0.3	0.0		
6	1.5					3.6														0.6	1.0		
7	0.5					0.5														0.3	2.0		
8	0.3					0.1														0.1	0.0		
9	0.0					0.1														0.1	0.0		
日合計		23.8				52.8														42.5	46.0		
26	9-10	0.0					1.5																
	11	0.6					6.8														0.1	0.0	
	12	1.6					4.0														3.0	3.0	
	13	5.0					8.8														2.7	3.0	
	14	4.2					4.6														1.3	5.0	
	15	10.6					10.0														7.2	3.0	
	16	12.6					11.6														9.8	6.0	
	17	11.1					11.4														14.0	16.0	
	18	11.3					10.6														8.0	10.0	
19	14.2					13.2														8.0	12.0		
20	9.6					9.1														7.4	8.0		
21	15.6					10.4														4.6	9.0		
22	2.0					3.3														5.2	0.0		
23	0.2					0.3														1.8	0.0		
0	1.2					1.6														0.4	0.0		
1	0.2					0.2														0.0	0.0		
2	0.0					0.1														0.0	0.0		
3	0.0					0.1														0.0	0.0		
4	0.0					0.1														0.0	0.0		
5	0.0					0.0														0.0	0.0		
6	0.0					0.0														0.0	0.0		
7	0.0					0.0														0.0	0.0		
8	0.0					0.0														0.0	0.0		
9	0.0					0.0														0.0	0.0		
日合計		100.0				107.8															73.5	75.0	
*総雨量		123.8				160.6															116.0	121.0	

\*総雨量は一連降雨の合計

近畿地方整備局 淀川水系 対象洪水観測所時間雨量表

洪水	S34.9.25	天ヶ瀬 (3.0)	笠取	西笠取 (2.8)	荒木	大津 (気)	瀬田川 (2.7)	宮村 (2.8)	田代	信楽 (県)	雲井 (2.4)	信楽 (気)	榎山 (6.0)	新田 (1.9)	玉瀬 (5.5)	甲賀	柘植 (5.4)	土山 (気)	枚方 (3.1)	枚方 (気)	生駒山 (気)
日	9-10	-	0.9	-	-	-	0.7	0.4	0.0	-	3.0	-	-	0.0	0.1	-	0.0	0.0	1.2	-	-
	11	-	0.0	-	-	-	0.1	0.0	0.0	-	3.0	-	-	0.0	0.1	-	0.7	0.0	0.0	-	-
	12	-	0.0	-	-	-	0.0	0.0	0.0	-	12.0	-	-	0.0	0.4	-	0.1	0.0	0.0	-	-
	13	-	0.3	-	-	-	0.0	0.0	1.0	-	12.0	-	-	7.0	2.2	-	6.2	0.1	1.8	-	-
	14	-	2.5	-	-	-	2.2	3.0	5.9	-	12.0	-	-	6.0	6.5	-	7.0	0.0	0.0	-	-
	15	-	3.4	-	-	-	7.4	0.8	3.5	-	27.0	-	-	2.0	1.2	-	2.2	0.2	0.0	-	-
	16	-	3.0	-	-	-	5.3	4.8	5.4	-	27.0	-	-	7.0	2.7	-	13.4	2.0	1.6	-	-
	17	-	1.3	-	-	-	1.6	3.2	6.2	-	28.0	-	-	7.0	4.8	-	3.6	3.6	2.2	-	-
	18	-	4.5	-	-	-	4.2	6.0	8.0	-	7.0	-	-	11.0	10.5	-	12.7	8.8	2.0	-	-
	19	-	5.0	-	-	-	5.3	5.8	5.8	-	7.0	-	-	8.0	13.3	-	7.6	6.3	0.6	-	-
25	20	-	0.3	-	-	-	1.0	2.5	7.7	-	7.0	-	-	5.0	6.5	-	0.4	3.6	0.0	-	-
	21	-	2.9	-	-	-	2.3	1.6	5.3	-	1.0	-	-	4.0	3.1	-	4.2	2.9	0.0	-	-
日	22	-	0.4	-	-	-	0.9	1.2	0.8	-	1.0	-	-	0.0	0.4	-	0.2	0.5	0.0	-	-
	23	-	0.0	-	-	-	0.0	0.0	0.0	-	1.0	-	-	0.0	0.0	-	0.3	0.1	0.9	-	-
	0	-	0.6	-	-	-	0.9	2.6	0.0	-	0.0	-	-	4.0	3.0	-	6.4	2.6	3.3	-	-
	1	-	3.0	-	-	-	4.3	5.0	2.3	-	0.0	-	-	8.0	5.7	-	5.8	5.7	4.8	-	-
	2	-	7.5	-	-	-	4.4	2.0	2.8	-	0.0	-	-	3.0	3.1	-	16.6	17.4	0.8	-	-
	3	-	0.3	-	-	-	0.4	0.0	0.1	-	0.0	-	-	1.0	0.2	-	0.0	11.3	0.2	-	-
	4	-	0.2	-	-	-	0.0	0.0	0.5	-	0.0	-	-	1.0	0.9	-	1.0	8.8	0.6	-	-
	5	-	0.2	-	-	-	0.1	0.0	0.3	-	0.0	-	-	4.0	3.1	-	8.5	21.2	0.2	-	-
	6	-	0.8	-	-	-	2.3	0.7	6.6	-	0.0	-	-	8.0	8.7	-	12.0	48.0	0.0	-	-
	7	-	0.5	-	-	-	0.7	2.9	1.4	-	0.0	-	-	7.0	6.4	-	10.2	6.6	0.0	-	-
	8	-	1.2	-	-	-	0.5	0.4	0.0	-	0.0	-	-	1.0	1.8	-	3.3	9.8	0.0	-	-
	9	-	0.1	-	-	-	0.2	0.0	0.8	-	0.0	-	-	2.0	0.3	-	9.0	2.0	0.0	-	-
日合計		-	38.9	-	-	-	45.0	42.4	64.4	-	148.0	-	-	96.0	85.0	-	130.6	170.6	20.2	-	-
9-10		-	1.0	-	-	-	1.8	1.0	4.8	-	0.0	-	-	3.0	5.1	-	8.0	0.0	0.3	-	-
11		-	2.4	-	-	-	2.5	4.2	3.7	-	0.0	-	-	6.0	6.9	-	16.3	0.7	0.5	-	-
12		-	5.6	-	-	-	7.4	8.4	15.6	-	0.0	-	-	7.0	9.6	-	11.4	1.3	1.0	-	-
13		-	3.4	-	-	-	3.6	6.4	3.3	-	0.0	-	-	5.0	9.3	-	12.3	9.2	0.2	-	-
14		-	8.4	-	-	-	8.1	11.5	9.1	-	0.0	-	-	8.0	7.4	-	14.5	8.0	3.4	-	-
15		-	13.4	-	-	-	10.3	14.9	13.5	-	0.0	-	-	14.0	15.1	-	20.3	20.3	2.8	-	-
16		-	15.4	-	-	-	11.7	16.6	16.5	-	0.0	-	-	17.0	15.0	-	22.0	16.8	3.4	-	-
17		-	12.1	-	-	-	9.6	11.0	16.0	-	0.0	-	-	10.0	15.6	-	30.0	16.0	3.7	-	-
18		-	12.3	-	-	-	10.7	12.0	10.5	-	0.0	-	-	18.0	18.6	-	30.0	24.4	2.0	-	-
19		-	9.0	-	-	-	9.0	8.0	15.5	-	0.0	-	-	15.0	19.4	-	31.0	30.2	4.9	-	-
20		-	10.0	-	-	-	8.0	10.2	19.0	-	0.0	-	-	19.0	17.3	-	41.0	34.9	0.6	-	-
21		-	5.2	-	-	-	2.8	4.0	3.9	-	0.0	-	-	6.0	4.0	-	19.4	31.1	7.7	-	-
22		-	2.5	-	-	-	1.5	7.2	14.6	-	0.0	-	-	5.0	10.7	-	3.0	3.0	1.0	-	-
23		-	0.1	-	-	-	0.6	2.0	6.0	-	0.0	-	-	3.0	3.3	-	4.4	5.9	0.0	-	-
0		-	0.2	-	-	-	0.2	0.6	0.8	-	0.0	-	-	0.0	0.5	-	0.3	0.5	0.0	-	-
1		-	0.0	-	-	-	0.3	0.0	0.0	-	0.0	-	-	0.0	0.0	-	0.0	0.0	0.0	-	-
2		-	0.0	-	-	-	0.3	0.0	0.0	-	0.0	-	-	0.0	0.0	-	0.0	0.0	0.0	-	-
3		-	0.0	-	-	-	0.0	0.0	0.0	-	0.0	-	-	0.0	0.0	-	0.0	0.0	0.0	-	-
4		-	0.0	-	-	-	0.0	0.0	0.0	-	0.0	-	-	0.0	0.0	-	0.0	0.0	0.0	-	-
5		-	0.0	-	-	-	0.0	0.0	0.0	-	0.0	-	-	0.0	0.0	-	0.0	0.0	0.0	-	-
6		-	0.0	-	-	-	0.0	0.0	0.0	-	0.0	-	-	0.0	0.0	-	0.0	0.0	0.0	-	-
7		-	0.0	-	-	-	0.0	0.0	0.0	-	0.0	-	-	0.0	0.0	-	0.0	0.0	0.0	-	-
8		-	0.0	-	-	-	0.0	0.0	0.0	-	0.0	-	-	0.0	0.0	-	0.0	0.0	0.0	-	-
9		-	0.0	-	-	-	0.0	0.0	0.0	-	0.0	-	-	0.0	0.0	-	0.0	0.0	0.0	-	-
日合計		-	101.0	-	-	-	89.6	119.0	161.2	-	0.0	-	-	144.0	165.8	-	258.8	206.5	31.8	-	-
*総雨量		-	139.9	-	-	-	134.6	161.4	225.6	-	148.0	-	-	240.0	250.8	-	388.8	377.1	52.0	-	-

\*総雨量は一連降雨の合計

近畿地方整備局 淀川水系 対象洪水観測所時間雨量表

洪水 日	時	S34.9.25																				
		田辺 (6.8)	田辺 (気)	菱田	井手	木津	奈良 (気)	加茂 (6.7)	鸛峰山 (気)	鸛峰山	布目ダム (水)	岨寺 (水)	高山ダム (水)	多羅尾 (3.7)	尾山 (6.5)	島ヶ原 (5.6)	五瀬 (3.4)	島ヶ原	上野 (5.3)	上野 (気)	荒木 (7.1)	
25	9-10	-	2.2	-	-	-	0.0	0.0	-	-	-	-	-	-	0.0	0.0	-	-	0.0	-	-	-
	11	-	0.1	-	-	-	0.0	0.0	-	-	-	-	-	-	0.0	0.0	-	-	0.0	-	-	-
	12	-	0.0	-	-	-	0.0	0.0	-	-	-	-	-	-	13.0	0.0	-	-	0.0	-	-	-
	13	-	0.2	-	-	-	0.4	2.6	-	-	-	-	-	-	0.0	8.0	-	-	2.0	-	-	-
	14	-	7.0	-	-	-	1.6	2.6	-	-	-	-	-	-	0.0	5.6	-	-	0.2	-	-	-
	15	-	1.6	-	-	-	0.6	1.9	-	-	-	-	-	-	6.0	1.6	-	-	2.6	-	-	-
	16	-	0.4	-	-	-	17.9	5.1	-	-	-	-	-	-	6.0	5.0	-	-	2.5	-	-	-
	17	-	4.3	-	-	-	2.1	1.8	-	-	-	-	-	-	6.0	5.4	-	-	4.6	-	-	-
	18	-	4.4	-	-	-	5.1	3.0	-	-	-	-	-	-	7.0	9.5	-	-	16.9	-	-	-
19	-	3.7	-	-	-	12.9	4.4	-	-	-	-	-	-	20.0	5.0	-	-	10.7	-	-	-	
20	-	0.1	-	-	-	0.2	1.2	-	-	-	-	-	-	2.0	10.3	-	-	2.0	-	-	-	
21	-	0.1	-	-	-	0.1	0.0	-	-	-	-	-	-	0.0	5.1	-	-	1.9	-	-	-	
22	-	0.1	-	-	-	0.1	0.0	-	-	-	-	-	-	0.0	0.0	-	-	0.1	-	-	-	
23	-	0.0	-	-	-	0.0	0.0	-	-	-	-	-	-	3.0	0.0	-	-	0.0	-	-	-	
0	-	3.2	-	-	-	4.0	1.9	-	-	-	-	-	-	2.0	2.9	-	-	0.0	-	-	-	
1	-	1.9	-	-	-	1.9	3.3	-	-	-	-	-	-	2.0	3.1	-	-	0.0	-	-	-	
2	-	2.1	-	-	-	4.6	3.8	-	-	-	-	-	-	0.0	2.1	-	-	0.0	-	-	-	
3	-	0.0	-	-	-	0.0	0.0	-	-	-	-	-	-	0.0	0.1	-	-	0.0	-	-	-	
4	-	0.1	-	-	-	0.1	0.0	-	-	-	-	-	-	1.0	0.0	-	-	0.0	-	-	-	
5	-	1.2	-	-	-	0.5	0.0	-	-	-	-	-	-	0.0	0.0	-	-	0.0	-	-	-	
6	-	1.0	-	-	-	0.1	1.8	-	-	-	-	-	-	0.0	2.4	-	-	0.0	-	-	-	
7	-	0.2	-	-	-	0.1	2.2	-	-	-	-	-	-	0.0	2.6	-	-	0.0	-	-	-	
8	-	0.0	-	-	-	0.0	1.0	-	-	-	-	-	-	5.0	1.6	-	-	0.0	-	-	-	
9	-	0.0	-	-	-	0.0	0.0	-	-	-	-	-	-	2.0	0.2	-	-	0.0	-	-	-	
日合計	-	38.2	-	-	-	52.3	34.0	-	-	-	-	-	-	75.0	70.5	-	-	43.5	-	-	-	
26	9-10	-	0.0	-	-	0.4	2.8	-	-	-	-	-	-	8.0	0.6	-	-	1.9	-	-	-	
	11	-	0.8	-	-	2.2	0.2	-	-	-	-	-	-	4.0	1.4	-	-	2.8	-	-	-	
	12	-	0.2	-	-	0.1	1.0	-	-	-	-	-	-	10.0	6.3	-	-	7.0	-	-	-	
	13	-	0.8	-	-	1.4	11.4	-	-	-	-	-	-	16.0	4.7	-	-	8.0	-	-	-	
	14	-	4.8	-	-	6.0	5.6	-	-	-	-	-	-	16.0	9.2	-	-	18.3	-	-	-	
	15	-	6.4	-	-	10.6	15.0	-	-	-	-	-	-	17.0	11.8	-	-	26.3	-	-	-	
	16	-	9.0	-	-	13.9	24.0	-	-	-	-	-	-	20.0	15.0	-	-	26.3	-	-	-	
	17	-	5.7	-	-	14.1	10.0	-	-	-	-	-	-	3.0	9.8	-	-	17.0	-	-	-	
	18	-	6.7	-	-	13.5	16.0	-	-	-	-	-	-	16.0	9.3	-	-	17.1	-	-	-	
19	-	4.4	-	-	9.7	10.0	-	-	-	-	-	-	12.0	6.9	-	-	15.6	-	-	-		
20	-	3.0	-	-	8.8	6.0	-	-	-	-	-	-	4.0	8.5	-	-	21.8	-	-	-		
21	-	5.8	-	-	8.5	5.0	-	-	-	-	-	-	6.0	4.9	-	-	7.9	-	-	-		
22	-	0.9	-	-	3.0	1.6	-	-	-	-	-	-	14.0	3.8	-	-	2.0	-	-	-		
23	-	0.3	-	-	6.4	0.8	-	-	-	-	-	-	17.3	17.3	-	-	5.8	-	-	-		
0	-	0.0	-	-	3.6	0.6	-	-	-	-	-	-	0.0	6.3	-	-	1.9	-	-	-		
1	-	0.0	-	-	0.2	0.0	-	-	-	-	-	-	0.0	0.6	-	-	0.1	-	-	-		
2	-	0.0	-	-	0.0	0.0	-	-	-	-	-	-	0.0	0.0	-	-	0.0	-	-	-		
3	-	0.0	-	-	0.0	0.0	-	-	-	-	-	-	0.0	0.0	-	-	0.0	-	-	-		
4	-	0.0	-	-	0.0	0.0	-	-	-	-	-	-	0.0	0.0	-	-	0.0	-	-	-		
5	-	0.0	-	-	0.0	0.0	-	-	-	-	-	-	0.0	0.0	-	-	0.0	-	-	-		
6	-	0.0	-	-	0.0	0.0	-	-	-	-	-	-	0.0	0.0	-	-	0.0	-	-	-		
7	-	0.0	-	-	0.0	0.0	-	-	-	-	-	-	0.0	0.0	-	-	0.0	-	-	-		
8	-	0.0	-	-	0.0	0.0	-	-	-	-	-	-	0.0	0.0	-	-	0.0	-	-	-		
9	-	0.0	-	-	0.0	0.0	-	-	-	-	-	-	0.0	0.0	-	-	0.0	-	-	-		
日合計	-	48.8	-	-	102.4	110.0	-	-	-	-	-	-	152.4	116.4	-	-	179.8	-	-	-	-	
*総雨量	-	87.0	-	-	154.7	144.0	-	-	-	-	-	-	227.0	186.9	-	-	223.3	-	-	-	-	

\*総雨量は一連降雨の合計



近畿地方整備局 淀川水系 対象洪水観測所時間雨量表

洪水	S34.9.25	阿保 (5.1)	坂下 (6.3)	阿波 (5.2)	井之市 (水)	針 (気)	針ヶ別所 (水)	針ヶ別所 (6.6)	榛原 (6.1)	壱生ダム (水)	空閑 (水)	壱生 (水)	家野 (水)	名張 (気)	曹爾 (6.8)	曹爾 (水)	青蓮池ダム (水)	名張 (6.4)	国津 (水)	国助山 (気)	伊賀見 (水)
日	9-10	0.0	-	0.0	-	-	-	0.0	0.0	-	-	0.0	0.0	-	0.0	0.0	-	0.0	-	-	-
	11	0.0	-	0.0	-	-	-	0.0	0.0	-	-	0.0	0.0	-	0.0	0.0	-	0.0	-	-	-
	12	0.0	-	0.0	-	-	-	0.0	0.0	-	-	6.0	6.0	-	1.5	1.5	-	0.5	-	-	-
	13	7.4	-	9.1	-	-	-	1.0	0.4	-	-	3.2	3.2	-	0.0	0.0	-	12.1	-	-	-
	14	0.5	-	0.8	-	-	-	0.0	0.0	-	-	1.0	1.0	-	0.2	0.2	-	0.3	-	-	-
	15	0.5	-	0.1	-	-	-	0.0	0.0	-	-	0.3	0.3	-	0.5	0.5	-	0.1	-	-	-
	16	2.6	-	2.0	-	-	-	1.0	0.0	-	-	1.8	1.8	-	1.8	1.8	-	0.1	-	-	-
	17	11.0	-	7.1	-	-	-	4.0	4.0	-	-	7.8	7.8	-	9.8	9.8	-	6.6	-	-	-
	18	9.0	-	8.3	-	-	-	8.0	7.6	-	-	4.7	4.7	-	4.8	4.8	-	9.1	-	-	-
	19	3.0	-	4.0	-	-	-	4.0	2.5	-	-	28.9	28.9	-	12.2	12.2	-	9.6	-	-	-
	20	0.7	-	9.6	-	-	-	2.0	3.5	-	-	23.4	23.4	-	13.7	13.7	-	8.7	-	-	-
25	21	0.5	-	0.2	-	-	-	4.0	6.2	-	-	16.8	16.8	-	1.3	1.3	-	1.5	-	-	-
日	22	6.5	-	5.9	-	-	-	0.0	0.1	-	-	0.2	0.2	-	1.0	1.0	-	0.8	-	-	-
	23	2.7	-	10.5	-	-	-	0.0	0.3	-	-	1.0	1.0	-	0.4	0.4	-	0.4	-	-	-
	0	0.8	-	1.2	-	-	-	4.0	4.0	-	-	3.3	3.3	-	3.8	3.8	-	3.1	-	-	-
	1	0.4	-	7.3	-	-	-	5.0	2.7	-	-	6.2	6.2	-	7.4	7.4	-	3.4	-	-	-
	2	0.8	-	1.2	-	-	-	1.0	1.3	-	-	1.3	1.3	-	2.5	2.5	-	3.8	-	-	-
	3	3.2	-	2.4	-	-	-	0.0	0.1	-	-	0.2	0.2	-	1.6	1.6	-	1.4	-	-	-
	4	2.4	-	13.3	-	-	-	0.0	0.3	-	-	1.8	1.8	-	2.1	2.1	-	1.3	-	-	-
	5	8.5	-	3.6	-	-	-	1.0	1.4	-	-	4.2	4.2	-	4.8	4.8	-	2.3	-	-	-
	6	3.0	-	2.3	-	-	-	2.0	0.6	-	-	0.9	0.9	-	2.9	2.9	-	1.7	-	-	-
	7	3.7	-	3.4	-	-	-	2.0	0.0	-	-	1.4	1.4	-	4.9	4.9	-	0.6	-	-	-
	8	74.2	-	105.6	-	-	-	1.0	0.6	-	-	2.0	2.0	-	5.7	5.7	-	0.2	-	-	-
	9	1.6	-	10.6	-	-	-	40.0	35.6	-	-	4.4	4.4	-	7.0	7.0	-	4.0	-	-	-
日合計		3.4	-	105.6	-	-	-	125.0	232.7	-	-	359.6	359.6	-	294.7	294.7	-	258.6	-	-	-
	9-10	1.6	-	10.6	-	-	-	6.0	1.8	-	-	11.4	11.4	-	12.5	12.5	-	73.2	-	-	-
	11	3.4	-	5.0	-	-	-	3.0	2.2	-	-	16.2	16.2	-	14.5	14.5	-	1.2	-	-	-
	12	6.8	-	26.0	-	-	-	3.0	4.2	-	-	21.0	21.0	-	6.3	6.3	-	2.0	-	-	-
	13	14.0	-	6.4	-	-	-	3.0	8.2	-	-	31.0	31.0	-	7.5	7.5	-	13.6	-	-	-
	14	30.0	-	14.2	-	-	-	7.0	16.2	-	-	15.2	15.2	-	16.0	16.0	-	17.7	-	-	-
	15	33.5	-	24.4	-	-	-	8.0	21.8	-	-	21.2	21.2	-	18.4	18.4	-	27.5	-	-	-
	16	20.5	-	26.0	-	-	-	8.0	25.6	-	-	32.9	32.9	-	23.5	23.5	-	28.0	-	-	-
	17	19.0	-	22.0	-	-	-	9.0	24.7	-	-	25.0	25.0	-	29.0	29.0	-	29.7	-	-	-
	18	11.0	-	21.0	-	-	-	9.0	28.7	-	-	35.0	35.0	-	24.0	24.0	-	26.5	-	-	-
	19	26.0	-	34.0	-	-	-	14.0	36.2	-	-	36.2	36.2	-	36.0	36.0	-	43.0	-	-	-
	20	30.0	-	39.0	-	-	-	10.0	47.6	-	-	47.6	47.6	-	48.0	48.0	-	29.2	-	-	-
	21	7.0	-	32.5	-	-	-	9.0	7.1	-	-	32.4	32.4	-	12.1	12.1	-	7.4	-	-	-
日	22	12.0	-	7.5	-	-	-	12.0	16.0	-	-	15.5	15.5	-	21.3	21.3	-	13.0	-	-	-
	23	6.4	-	6.4	-	-	-	16.0	9.3	-	-	19.0	19.0	-	18.5	18.5	-	11.3	-	-	-
	0	2.0	-	4.6	-	-	-	10.0	0.8	-	-	0.0	0.0	-	6.9	6.9	-	4.2	-	-	-
	1	0.2	-	0.7	-	-	-	0.0	0.8	-	-	0.0	0.0	-	0.2	0.2	-	0.1	-	-	-
	2	0.0	-	0.0	-	-	-	0.0	0.1	-	-	0.0	0.0	-	0.0	0.0	-	0.0	-	-	-
	3	0.0	-	0.0	-	-	-	0.0	0.0	-	-	0.0	0.0	-	0.0	0.0	-	0.0	-	-	-
	4	0.0	-	0.0	-	-	-	0.0	0.0	-	-	0.0	0.0	-	0.0	0.0	-	0.0	-	-	-
	5	0.0	-	0.0	-	-	-	0.0	0.0	-	-	0.0	0.0	-	0.0	0.0	-	0.0	-	-	-
	6	0.0	-	0.0	-	-	-	0.0	0.0	-	-	0.0	0.0	-	0.0	0.0	-	0.0	-	-	-
	7	0.0	-	0.0	-	-	-	0.0	0.0	-	-	0.0	0.0	-	0.0	0.0	-	0.0	-	-	-
	8	0.0	-	0.0	-	-	-	0.0	0.0	-	-	0.0	0.0	-	0.0	0.0	-	0.0	-	-	-
	9	0.0	-	0.0	-	-	-	0.0	0.0	-	-	0.0	0.0	-	0.0	0.0	-	0.0	-	-	-
日合計		226.0	-	280.3	-	-	-	125.0	232.7	-	-	359.6	359.6	-	294.7	294.7	-	258.6	-	-	-
*総雨量		300.2	-	385.9	-	-	-	165.0	268.3	-	-	480.4	480.4	-	385.2	385.2	-	331.8	-	-	-

\*総雨量は一連降雨の合計

近畿地方整備局 淀川水系 対象洪水観測所時間雨量表

洪水		S34.9.25																					
日	時	草履 (気)	伊賀見 (7.2)	太郎生 (水)	本郎生 (5.7)	霧生 (水)	霧生 (5.0)	大宇陀 (気)	大宇陀 (水)	古市場 (水)	内牧 (水)	岩端 (5.9)	高見 (気)	山粕 (7.5)	概堡 (7.1)	柳堡 (水)	土屋原 (7.3)	菟野 (水)	神末 (水)	白山 (気)	朝見 (気)	黒津	
	9-10	-	-	-	0.0	-	-	-	-	0.0	-	-	-	-	-	-	-	-	-	-	-	-	-
	11	-	-	-	0.0	-	-	-	-	0.0	-	-	-	-	-	-	-	-	-	-	-	-	-
	12	-	-	-	0.9	-	-	-	-	0.0	-	-	-	-	-	-	-	-	-	-	-	-	-
	13	-	-	-	0.7	-	-	-	-	0.0	-	-	-	-	-	-	-	-	-	-	-	-	-
	14	-	-	-	0.3	-	-	-	-	0.0	-	-	-	-	-	-	-	-	-	-	-	-	-
	15	-	-	-	8.8	-	-	-	-	0.0	-	-	-	-	-	-	-	-	-	-	-	-	-
	16	-	-	-	2.1	-	-	-	-	0.5	-	-	-	-	-	-	-	-	-	-	-	-	-
	17	-	-	-	12.2	-	-	-	-	3.5	-	-	-	-	-	-	-	-	-	-	-	-	-
	18	-	-	-	4.4	-	-	-	-	9.5	-	-	-	-	-	-	-	-	-	-	-	-	-
	19	-	-	-	6.1	-	-	-	-	2.7	-	-	-	-	-	-	-	-	-	-	-	-	-
25	20	-	-	-	2.0	-	-	-	-	3.4	-	-	-	-	-	-	-	-	-	-	-	-	-
	21	-	-	-	4.0	-	-	-	-	3.4	-	-	-	-	-	-	-	-	-	-	-	-	-
	22	-	-	-	1.0	-	-	-	-	0.0	-	-	-	-	-	-	-	-	-	-	-	-	-
	23	-	-	-	1.4	-	-	-	-	0.4	-	-	-	-	-	-	-	-	-	-	-	-	-
	0	-	-	-	3.4	-	-	-	-	6.4	-	-	-	-	-	-	-	-	-	-	-	-	-
	1	-	-	-	0.0	-	-	-	-	2.8	-	-	-	-	-	-	-	-	-	-	-	-	-
	2	-	-	-	0.0	-	-	-	-	3.6	-	-	-	-	-	-	-	-	-	-	-	-	-
	3	-	-	-	0.0	-	-	-	-	0.2	-	-	-	-	-	-	-	-	-	-	-	-	-
	4	-	-	-	26.2	-	-	-	-	0.1	-	-	-	-	-	-	-	-	-	-	-	-	-
	5	-	-	-	0.0	-	-	-	-	1.7	-	-	-	-	-	-	-	-	-	-	-	-	-
	6	-	-	-	0.0	-	-	-	-	0.6	-	-	-	-	-	-	-	-	-	-	-	-	-
	7	-	-	-	0.0	-	-	-	-	4.4	-	-	-	-	-	-	-	-	-	-	-	-	-
	8	-	-	-	0.0	-	-	-	-	0.1	-	-	-	-	-	-	-	-	-	-	-	-	-
	9	-	-	-	1.5	-	-	-	-	0.1	-	-	-	-	-	-	-	-	-	-	-	-	-
	日合計	-	-	-	75.0	-	-	-	-	43.4	-	-	-	-	-	-	-	-	-	-	-	-	-
	9-10	-	-	-	0.6	-	-	-	-	0.4	-	-	-	-	-	-	-	-	-	-	-	-	-
	11	-	-	-	4.4	-	-	-	-	1.5	-	-	-	-	-	-	-	-	-	-	-	-	-
	12	-	-	-	3.6	-	-	-	-	2.5	-	-	-	-	-	-	-	-	-	-	-	-	-
	13	-	-	-	16.1	-	-	-	-	5.0	-	-	-	-	-	-	-	-	-	-	-	-	-
	14	-	-	-	29.3	-	-	-	-	20.4	-	-	-	-	-	-	-	-	-	-	-	-	-
	15	-	-	-	40.2	-	-	-	-	32.5	-	-	-	-	-	-	-	-	-	-	-	-	-
	16	-	-	-	19.0	-	-	-	-	38.0	-	-	-	-	-	-	-	-	-	-	-	-	-
	17	-	-	-	24.8	-	-	-	-	8.5	-	-	-	-	-	-	-	-	-	-	-	-	-
	18	-	-	-	31.0	-	-	-	-	4.6	-	-	-	-	-	-	-	-	-	-	-	-	-
	19	-	-	-	48.0	-	-	-	-	22.2	-	-	-	-	-	-	-	-	-	-	-	-	-
	20	-	-	-	58.0	-	-	-	-	11.3	-	-	-	-	-	-	-	-	-	-	-	-	-
	21	-	-	-	18.0	-	-	-	-	7.8	-	-	-	-	-	-	-	-	-	-	-	-	-
	22	-	-	-	6.6	-	-	-	-	11.0	-	-	-	-	-	-	-	-	-	-	-	-	-
	23	-	-	-	13.6	-	-	-	-	4.4	-	-	-	-	-	-	-	-	-	-	-	-	-
	0	-	-	-	4.0	-	-	-	-	1.3	-	-	-	-	-	-	-	-	-	-	-	-	-
	1	-	-	-	0.6	-	-	-	-	0.0	-	-	-	-	-	-	-	-	-	-	-	-	-
	2	-	-	-	0.0	-	-	-	-	0.0	-	-	-	-	-	-	-	-	-	-	-	-	-
	3	-	-	-	0.0	-	-	-	-	0.0	-	-	-	-	-	-	-	-	-	-	-	-	-
	4	-	-	-	0.0	-	-	-	-	0.0	-	-	-	-	-	-	-	-	-	-	-	-	-
	5	-	-	-	0.0	-	-	-	-	0.0	-	-	-	-	-	-	-	-	-	-	-	-	-
	6	-	-	-	0.0	-	-	-	-	0.0	-	-	-	-	-	-	-	-	-	-	-	-	-
	7	-	-	-	0.4	-	-	-	-	0.0	-	-	-	-	-	-	-	-	-	-	-	-	-
	8	-	-	-	0.0	-	-	-	-	0.0	-	-	-	-	-	-	-	-	-	-	-	-	-
	9	-	-	-	0.0	-	-	-	-	0.0	-	-	-	-	-	-	-	-	-	-	-	-	-
	日合計	-	-	-	318.2	-	-	-	-	171.4	-	-	-	-	-	-	-	-	-	-	-	-	-
	*総雨量	-	-	-	393.2	-	-	-	-	214.8	-	-	-	-	-	-	-	-	-	-	-	-	-

\*総雨量は一連降雨の合計

近畿地方整備局 淀川水系 対象洪水観測所時間雨量表

洪水		S34.9.25																				
日	時	大島居	笠取	高井	蜜生	三栖	神吉	桂	中川	北大河原	湯船	東別院	本梅	殿田	岩山	小田原	朝宮	南新田	大河原	大峯	高原	愛宕山
	9-10	-	-	0.0	-	-	-	-	-	-	-	-	-	-	0.0	0.0	0.0	0.0	-	-	-	-
	11	-	-	0.0	-	-	-	-	-	-	-	-	-	-	0.0	0.0	0.0	0.0	-	-	-	-
	12	-	-	0.0	-	-	-	-	-	-	-	-	-	-	0.0	0.0	0.0	0.0	-	-	-	-
	13	-	-	0.0	-	-	-	-	-	-	-	-	-	-	0.0	0.0	5.6	3.0	-	-	-	-
	14	-	-	0.0	-	-	-	-	-	-	-	-	-	-	2.0	3.2	0.9	13.0	-	-	-	-
	15	-	-	0.0	-	-	-	-	-	-	-	-	-	-	8.0	3.0	4.3	2.8	-	-	-	-
	16	-	-	1.0	-	-	-	-	-	-	-	-	-	-	0.8	2.0	4.0	5.0	-	-	-	-
	17	-	-	3.0	-	-	-	-	-	-	-	-	-	-	2.5	2.1	6.2	15.0	-	-	-	-
	18	-	-	6.0	-	-	-	-	-	-	-	-	-	-	4.7	6.2	3.7	12.0	-	-	-	-
	19	-	-	9.0	-	-	-	-	-	-	-	-	-	-	4.2	3.3	1.6	16.0	-	-	-	-
	20	-	-	4.0	-	-	-	-	-	-	-	-	-	-	2.6	3.2	4.1	7.2	-	-	-	-
	21	-	-	9.0	-	-	-	-	-	-	-	-	-	-	2.0	1.5	10.4	5.6	-	-	-	-
	22	-	-	0.0	-	-	-	-	-	-	-	-	-	-	0.4	0.7	0.0	0.3	-	-	-	-
	23	-	-	0.0	-	-	-	-	-	-	-	-	-	-	0.0	0.0	0.0	0.0	-	-	-	-
	0	-	-	3.0	-	-	-	-	-	-	-	-	-	-	1.8	2.9	3.1	3.0	-	-	-	-
	1	-	-	4.0	-	-	-	-	-	-	-	-	-	-	5.4	6.7	3.4	2.8	-	-	-	-
	2	-	-	1.0	-	-	-	-	-	-	-	-	-	-	3.8	1.9	2.2	4.0	-	-	-	-
	3	-	-	0.0	-	-	-	-	-	-	-	-	-	-	0.0	0.1	0.1	0.1	-	-	-	-
	4	-	-	0.0	-	-	-	-	-	-	-	-	-	-	0.0	0.0	0.2	6.0	-	-	-	-
	5	-	-	2.0	-	-	-	-	-	-	-	-	-	-	0.0	0.1	0.1	5.0	-	-	-	-
	6	-	-	1.0	-	-	-	-	-	-	-	-	-	-	1.2	1.0	2.5	4.5	-	-	-	-
	7	-	-	0.0	-	-	-	-	-	-	-	-	-	-	1.0	1.9	3.5	1.5	-	-	-	-
	8	-	-	0.0	-	-	-	-	-	-	-	-	-	-	0.2	0.0	0.5	0.0	-	-	-	-
	9	-	-	2.0	-	-	-	-	-	-	-	-	-	-	0.0	0.4	0.0	1.8	-	-	-	-
	日合計	-	-	45.0	-	-	-	-	-	-	-	-	-	-	40.6	40.2	56.4	108.6	-	-	-	-
	9-10	-	-	3.0	-	-	-	-	-	-	-	-	-	-	0.0	4.0	1.9	4.7	-	-	-	-
	11	-	-	4.0	-	-	-	-	-	-	-	-	-	-	5.2	2.1	1.4	3.9	-	-	-	-
	12	-	-	8.0	-	-	-	-	-	-	-	-	-	-	2.5	10.1	10.2	12.9	-	-	-	-
	13	-	-	12.0	-	-	-	-	-	-	-	-	-	-	5.8	9.9	5.0	4.7	-	-	-	-
	14	-	-	19.0	-	-	-	-	-	-	-	-	-	-	11.0	15.9	10.0	12.0	-	-	-	-
	15	-	-	26.0	-	-	-	-	-	-	-	-	-	-	13.3	13.6	13.8	20.0	-	-	-	-
	16	-	-	30.0	-	-	-	-	-	-	-	-	-	-	10.2	12.5	16.6	20.0	-	-	-	-
	17	-	-	28.0	-	-	-	-	-	-	-	-	-	-	10.0	8.3	12.8	10.5	-	-	-	-
	18	-	-	36.0	-	-	-	-	-	-	-	-	-	-	9.2	9.7	10.0	17.5	-	-	-	-
	19	-	-	43.0	-	-	-	-	-	-	-	-	-	-	8.7	5.5	9.0	16.5	-	-	-	-
	20	-	-	39.0	-	-	-	-	-	-	-	-	-	-	7.0	4.4	10.7	22.5	-	-	-	-
	21	-	-	10.0	-	-	-	-	-	-	-	-	-	-	3.3	5.6	3.0	5.8	-	-	-	-
	22	-	-	18.0	-	-	-	-	-	-	-	-	-	-	6.3	2.5	8.9	4.6	-	-	-	-
	23	-	-	9.0	-	-	-	-	-	-	-	-	-	-	0.4	1.4	5.1	11.4	-	-	-	-
	0	-	-	6.0	-	-	-	-	-	-	-	-	-	-	0.2	0.4	6.5	5.2	-	-	-	-
	1	-	-	1.0	-	-	-	-	-	-	-	-	-	-	0.0	0.0	0.8	1.0	-	-	-	-
	2	-	-	0.0	-	-	-	-	-	-	-	-	-	-	0.0	0.0	0.0	0.0	-	-	-	-
	3	-	-	0.0	-	-	-	-	-	-	-	-	-	-	0.0	0.0	0.0	0.0	-	-	-	-
	4	-	-	0.0	-	-	-	-	-	-	-	-	-	-	0.0	0.0	0.0	0.0	-	-	-	-
	5	-	-	0.0	-	-	-	-	-	-	-	-	-	-	0.0	0.0	0.0	0.0	-	-	-	-
	6	-	-	0.0	-	-	-	-	-	-	-	-	-	-	0.0	0.0	0.0	0.0	-	-	-	-
	7	-	-	0.0	-	-	-	-	-	-	-	-	-	-	0.0	0.0	0.0	0.0	-	-	-	-
	8	-	-	0.0	-	-	-	-	-	-	-	-	-	-	0.0	0.0	0.0	0.0	-	-	-	-
	9	-	-	0.0	-	-	-	-	-	-	-	-	-	-	0.0	0.0	0.0	0.0	-	-	-	-
	日合計	-	-	292.0	-	-	-	-	-	-	-	-	-	-	93.1	105.9	125.7	173.2	-	-	-	-
	*総雨量	-	-	337.0	-	-	-	-	-	-	-	-	-	-	133.7	146.1	182.1	281.8	-	-	-	-

\*総雨量は一連降雨の合計

近畿地方整備局 淀川水系 対象洪水観測所時間雨量表

洪水	S34.9.25	魚谷峠	平野	水口	朝旨	小原	笠取山	天理	鷺家口	世木堰堤	荒神橋	東本梅							
日	9-10	-	-	-	-	-	-	-	-	-	-	-	-	-	-	-	-	-	-
	11	-	-	-	-	-	-	-	-	-	-	-	-	-	-	-	-	-	-
	12	-	-	-	-	-	-	-	-	-	-	-	-	-	-	-	-	-	-
	13	-	-	-	-	-	-	-	-	-	-	-	-	-	-	-	-	-	-
	14	-	-	-	-	-	-	-	-	-	-	-	-	-	-	-	-	-	-
	15	-	-	-	-	-	-	-	-	-	-	-	-	-	-	-	-	-	-
	16	-	-	-	-	-	-	-	-	-	-	-	-	-	-	-	-	-	-
	17	-	-	-	-	-	-	-	-	-	-	-	-	-	-	-	-	-	-
	18	-	-	-	-	-	-	-	-	-	-	-	-	-	-	-	-	-	-
	19	-	-	-	-	-	-	-	-	-	-	-	-	-	-	-	-	-	-
	20	-	-	-	-	-	-	-	-	-	-	-	-	-	-	-	-	-	-
	21	-	-	-	-	-	-	-	-	-	-	-	-	-	-	-	-	-	-
	22	-	-	-	-	-	-	-	-	-	-	-	-	-	-	-	-	-	-
	23	-	-	-	-	-	-	-	-	-	-	-	-	-	-	-	-	-	-
	0	-	-	-	-	-	-	-	-	-	-	-	-	-	-	-	-	-	-
	1	-	-	-	-	-	-	-	-	-	-	-	-	-	-	-	-	-	-
	2	-	-	-	-	-	-	-	-	-	-	-	-	-	-	-	-	-	-
	3	-	-	-	-	-	-	-	-	-	-	-	-	-	-	-	-	-	-
	4	-	-	-	-	-	-	-	-	-	-	-	-	-	-	-	-	-	-
	5	-	-	-	-	-	-	-	-	-	-	-	-	-	-	-	-	-	-
	6	-	-	-	-	-	-	-	-	-	-	-	-	-	-	-	-	-	-
	7	-	-	-	-	-	-	-	-	-	-	-	-	-	-	-	-	-	-
	8	-	-	-	-	-	-	-	-	-	-	-	-	-	-	-	-	-	-
	9	-	-	-	-	-	-	-	-	-	-	-	-	-	-	-	-	-	-
	日合計	-	-	-	-	-	-	-	-	-	-	-	-	-	-	-	-	-	-
	9-10	-	-	-	-	-	-	-	-	-	-	-	-	-	-	-	-	-	-
	11	-	-	-	-	-	-	-	-	-	-	-	-	-	-	-	-	-	-
	12	-	-	-	-	-	-	-	-	-	-	-	-	-	-	-	-	-	-
	13	-	-	-	-	-	-	-	-	-	-	-	-	-	-	-	-	-	-
	14	-	-	-	-	-	-	-	-	-	-	-	-	-	-	-	-	-	-
	15	-	-	-	-	-	-	-	-	-	-	-	-	-	-	-	-	-	-
	16	-	-	-	-	-	-	-	-	-	-	-	-	-	-	-	-	-	-
	17	-	-	-	-	-	-	-	-	-	-	-	-	-	-	-	-	-	-
	18	-	-	-	-	-	-	-	-	-	-	-	-	-	-	-	-	-	-
	19	-	-	-	-	-	-	-	-	-	-	-	-	-	-	-	-	-	-
	20	-	-	-	-	-	-	-	-	-	-	-	-	-	-	-	-	-	-
	21	-	-	-	-	-	-	-	-	-	-	-	-	-	-	-	-	-	-
	22	-	-	-	-	-	-	-	-	-	-	-	-	-	-	-	-	-	-
	23	-	-	-	-	-	-	-	-	-	-	-	-	-	-	-	-	-	-
	0	-	-	-	-	-	-	-	-	-	-	-	-	-	-	-	-	-	-
	1	-	-	-	-	-	-	-	-	-	-	-	-	-	-	-	-	-	-
	2	-	-	-	-	-	-	-	-	-	-	-	-	-	-	-	-	-	-
	3	-	-	-	-	-	-	-	-	-	-	-	-	-	-	-	-	-	-
	4	-	-	-	-	-	-	-	-	-	-	-	-	-	-	-	-	-	-
	5	-	-	-	-	-	-	-	-	-	-	-	-	-	-	-	-	-	-
	6	-	-	-	-	-	-	-	-	-	-	-	-	-	-	-	-	-	-
	7	-	-	-	-	-	-	-	-	-	-	-	-	-	-	-	-	-	-
	8	-	-	-	-	-	-	-	-	-	-	-	-	-	-	-	-	-	-
	9	-	-	-	-	-	-	-	-	-	-	-	-	-	-	-	-	-	-
	日合計	-	-	-	-	-	-	-	-	-	-	-	-	-	-	-	-	-	-
	*総雨量	-	-	-	-	-	-	-	-	-	-	-	-	-	-	-	-	-	-

\*総雨量は一連降雨の合計

近畿地方整備局 淀川水系 対象洪水観測所時間雨量表

洪水	S35. 8. 28	高屋川橋	上弓削	京北 (気)	農田 (1.0.2)	上黒田	広河原 (1.6)	鎌倉 (1.3)	花背	榎	園部 (1.5)	園部 (気)	園部 (府)	殿田 (1.4)	新町 (0.5)	新庄 (0.4)	亀岡	亀岡 (0.7)	岡山 (府)	岡山 (0.3)	雲ヶ畑 (0.8)	上賀茂
日	9-10	-	0.0	-	0.0	-	-	-	0.0	-	-	-	-	-	-	0.0	-	0.0	-	0.0	-	-
	11	-	0.0	-	0.0	-	-	-	0.0	-	-	-	-	-	-	0.0	-	0.0	-	0.0	-	-
	12	-	0.0	-	0.0	-	-	-	0.0	-	-	-	-	-	-	0.0	-	0.0	-	0.0	-	-
	13	-	0.0	-	0.0	-	-	-	0.0	-	-	-	-	-	-	0.0	-	0.0	-	0.0	-	-
	14	-	0.0	-	0.0	-	-	-	0.0	-	-	-	-	-	-	0.0	-	0.0	-	0.0	-	-
	15	-	0.0	-	0.0	-	-	-	0.0	-	-	-	-	-	-	0.0	-	0.0	-	0.0	-	-
	16	-	0.0	-	0.0	-	-	-	0.0	-	-	-	-	-	-	0.0	-	0.0	-	0.0	-	-
	17	-	0.0	-	0.0	-	-	-	0.0	-	-	-	-	-	-	0.0	-	0.0	-	0.0	-	-
	18	-	0.0	-	0.0	-	-	-	0.0	-	-	-	-	-	-	0.0	-	0.0	-	0.0	-	-
	19	-	0.0	-	0.0	-	-	-	0.0	-	-	-	-	-	-	0.0	-	0.0	-	0.0	-	-
28	20	-	0.0	-	0.0	-	-	-	0.0	-	-	-	-	-	-	0.0	-	0.0	-	0.0	-	-
	21	-	0.0	-	0.0	-	-	-	0.0	-	-	-	-	-	-	0.0	-	0.0	-	0.0	-	-
日	22	-	0.0	-	0.0	-	-	-	0.0	-	-	-	-	-	-	0.0	-	0.0	-	0.0	-	-
	23	-	0.0	-	0.0	-	-	-	0.0	-	-	-	-	-	-	0.0	-	0.0	-	0.0	-	-
	0	-	0.0	-	0.0	-	-	-	0.0	-	-	-	-	-	-	0.0	-	0.0	-	0.0	-	-
	1	-	0.0	-	0.8	-	-	-	0.0	-	-	-	-	-	-	0.0	-	0.0	-	0.0	-	-
	2	-	0.0	-	2.3	-	-	-	0.0	-	-	-	-	-	-	0.0	-	0.0	-	0.0	-	-
	3	-	0.0	-	1.3	-	-	-	0.0	-	-	-	-	-	-	0.0	-	0.0	-	0.0	-	-
	4	-	0.0	-	3.7	-	-	-	0.0	-	-	-	-	-	-	0.0	-	0.0	-	0.0	-	-
	5	-	0.0	-	3.0	-	-	-	0.0	-	-	-	-	-	-	0.0	-	0.0	-	0.0	-	-
	6	-	0.0	-	0.8	-	-	-	0.0	-	-	-	-	-	-	0.0	-	0.0	-	0.0	-	-
	7	-	0.0	-	0.0	-	-	-	0.0	-	-	-	-	-	-	0.0	-	0.0	-	0.0	-	-
	8	-	0.0	-	0.2	-	-	-	0.0	-	-	-	-	-	-	0.0	-	0.0	-	0.0	-	-
	9	-	0.0	-	0.2	-	-	-	0.0	-	-	-	-	-	-	0.0	-	0.0	-	0.0	-	-
日合計		-	0.0	-	12.3	-	-	-	0.0	-	-	-	-	-	-	0.0	-	0.0	-	0.0	-	-
	9-10	-	0.0	-	0.0	-	-	-	0.0	-	-	-	-	-	-	0.0	-	0.0	-	0.0	-	-
	11	-	0.0	-	0.0	-	-	-	0.0	-	-	-	-	-	-	0.0	-	0.0	-	0.0	-	-
	12	-	0.0	-	0.0	-	-	-	0.0	-	-	-	-	-	-	0.0	-	0.0	-	0.0	-	-
	13	-	0.0	-	0.0	-	-	-	0.0	-	-	-	-	-	-	0.0	-	0.0	-	0.0	-	-
	14	-	0.0	-	0.0	-	-	-	0.0	-	-	-	-	-	-	0.0	-	0.0	-	0.0	-	-
	15	-	0.0	-	0.0	-	-	-	0.0	-	-	-	-	-	-	0.0	-	0.0	-	0.0	-	-
	16	-	0.0	-	0.0	-	-	-	0.0	-	-	-	-	-	-	0.0	-	0.0	-	0.0	-	-
	17	-	0.0	-	0.0	-	-	-	0.0	-	-	-	-	-	-	0.0	-	0.0	-	0.0	-	-
	18	-	3.0	-	0.9	-	-	-	1.0	-	-	-	-	-	-	1.6	-	1.0	-	4.0	-	-
	19	-	14.0	-	7.8	-	-	-	5.0	-	-	-	-	-	-	15.5	-	17.0	-	15.0	-	-
	20	-	16.0	-	26.5	-	-	-	16.0	-	-	-	-	-	-	16.0	-	27.0	-	25.0	-	-
	21	-	18.0	-	21.9	-	-	-	30.0	-	-	-	-	-	-	19.0	-	19.0	-	19.0	-	-
	22	-	22.0	-	23.8	-	-	-	29.0	-	-	-	-	-	-	22.0	-	26.0	-	20.0	-	-
日	23	-	42.0	-	34.0	-	-	-	35.0	-	-	-	-	-	-	32.0	-	38.0	-	34.0	-	-
	0	-	33.0	-	30.8	-	-	-	41.0	-	-	-	-	-	-	24.0	-	34.0	-	22.0	-	-
	1	-	13.0	-	15.2	-	-	-	33.0	-	-	-	-	-	-	12.4	-	29.0	-	12.0	-	-
	2	-	36.0	-	25.2	-	-	-	25.0	-	-	-	-	-	-	12.6	-	12.6	-	14.0	-	-
	3	-	30.0	-	23.8	-	-	-	3.0	-	-	-	-	-	-	15.4	-	2.0	-	18.0	-	-
	4	-	9.0	-	23.9	-	-	-	12.0	-	-	-	-	-	-	4.2	-	10.0	-	12.0	-	-
	5	-	21.0	-	41.8	-	-	-	8.0	-	-	-	-	-	-	9.4	-	9.4	-	1.0	-	-
	6	-	28.0	-	70.4	-	-	-	0.0	-	-	-	-	-	-	23.0	-	8.0	-	62.0	-	-
	7	-	12.0	-	29.5	-	-	-	25.0	-	-	-	-	-	-	13.4	-	32.5	-	17.0	-	-
	8	-	4.0	-	8.7	-	-	-	10.0	-	-	-	-	-	-	3.6	-	12.5	-	7.0	-	-
	9	-	6.0	-	3.4	-	-	-	1.0	-	-	-	-	-	-	15.0	-	0.0	-	7.0	-	-
日合計		-	307.0	-	387.6	-	-	-	274.0	-	-	-	-	-	-	243.1	-	275.0	-	339.0	-	-

近畿地方整備局 淀川水系 対象洪水観測所時間雨量表

洪水	S35. 8. 28	高屋川橋	上弓別	京北 (気)	農田 (1.0.2)	上黒田	広河原 (1.6)	鎌倉 (1.3)	花背	榎	園部 (1.5)	園部 (気)	園部 (府)	殿田 (1.4)	新町 (0.5)	新庄 (0.4)	亀岡	亀岡 (0.7)	岡山 (府)	岡山 (0.3)	雲ヶ畑 (0.8)	上賀茂
日	9-10	-	1.0	-	0.0	-	-	-	0.0	-	-	-	-	-	-	2.8	-	0.0	-	0.0	-	-
	11	-	4.0	-	0.0	-	-	-	0.0	-	-	-	-	-	-	3.6	-	0.0	-	1.0	-	-
	12	-	0.5	-	0.0	-	-	-	0.0	-	-	-	-	-	-	0.6	-	0.0	-	0.0	-	-
	13	-	0.5	-	0.0	-	-	-	0.0	-	-	-	-	-	-	0.0	-	0.0	-	0.0	-	-
	14	-	0.2	-	0.0	-	-	-	0.0	-	-	-	-	-	-	0.0	-	0.0	-	0.0	-	-
	15	-	0.2	-	0.0	-	-	-	0.0	-	-	-	-	-	-	0.0	-	0.0	-	0.0	-	-
	16	-	0.2	-	0.0	-	-	-	0.0	-	-	-	-	-	-	0.0	-	0.0	-	0.0	-	-
	17	-	0.2	-	0.0	-	-	-	0.0	-	-	-	-	-	-	0.0	-	0.0	-	0.0	-	-
	18	-	0.2	-	2.8	-	-	-	0.0	-	-	-	-	-	-	0.0	-	0.0	-	0.0	-	-
	19	-	1.5	-	0.2	-	-	-	0.0	-	-	-	-	-	-	0.0	-	0.0	-	0.0	-	-
	20	-	1.5	-	0.0	-	-	-	0.0	-	-	-	-	-	-	0.0	-	0.0	-	0.0	-	-
	21	-	1.5	-	0.2	-	-	-	0.0	-	-	-	-	-	-	0.0	-	0.0	-	0.0	-	-
	22	-	1.5	-	0.0	-	-	-	0.0	-	-	-	-	-	-	0.0	-	0.0	-	0.0	-	-
	23	-	12.0	-	13.8	-	-	-	0.0	-	-	-	-	-	-	0.0	-	0.0	-	0.0	-	-
	0	-	2.0	-	0.7	-	-	-	0.0	-	-	-	-	-	-	0.0	-	0.0	-	0.0	-	-
	1	-	0.3	-	0.3	-	-	-	0.0	-	-	-	-	-	-	0.0	-	0.0	-	0.0	-	-
	2	-	0.3	-	0.1	-	-	-	0.0	-	-	-	-	-	-	0.0	-	0.0	-	0.0	-	-
	3	-	0.2	-	0.1	-	-	-	0.0	-	-	-	-	-	-	0.0	-	0.0	-	0.0	-	-
	4	-	0.2	-	0.0	-	-	-	0.0	-	-	-	-	-	-	0.0	-	0.0	-	0.0	-	-
	5	-	0.2	-	0.1	-	-	-	0.0	-	-	-	-	-	-	0.0	-	0.0	-	0.0	-	-
	6	-	0.2	-	0.0	-	-	-	0.0	-	-	-	-	-	-	0.0	-	0.0	-	0.0	-	-
	7	-	0.2	-	0.1	-	-	-	0.0	-	-	-	-	-	-	0.0	-	0.0	-	0.0	-	-
	8	-	0.2	-	0.1	-	-	-	0.0	-	-	-	-	-	-	0.0	-	0.0	-	0.0	-	-
	9	-	29.0	-	0.0	-	-	-	0.0	-	-	-	-	-	-	0.0	-	0.0	-	0.0	-	-
日合計	-	-	336.0	-	418.4	-	-	-	274.0	-	-	-	-	-	-	250.1	-	275.0	-	340.0	-	-
*総雨量	-	-	336.0	-	418.4	-	-	-	274.0	-	-	-	-	-	-	250.1	-	275.0	-	340.0	-	-

\*総雨量は一連降雨の合計

近畿地方整備局 淀川水系 対象洪水観測所時間雨量表

洪水	S35. 8. 28	京都 (気)	京都 (0.1)	花青峠 (気)	大原	比叡山 (0.9)	倉垣 (水)	歌垣 (7.5)	奈良	箕面 (気)	西別院 (0.6)	山崎 (3.0)	長岡京 (気)	乙訓	八幡 (7.0)	八幡 (3.5)	松井 (6.9)	宇治	小栗栖	勸修寺
日	9-10	0.0	-	-	-	0.0	-	-	-	-	0.0	-	-	-	-	-	-	0.0	0.0	-
	11	0.0	-	-	-	0.0	-	-	-	-	0.0	-	-	-	-	-	-	0.0	0.0	-
	12	0.0	-	-	-	0.0	-	-	-	-	0.0	-	-	-	-	-	-	0.0	0.0	-
	13	0.0	-	-	-	0.0	-	-	-	-	0.0	-	-	-	-	-	-	0.0	0.0	-
	14	0.0	-	-	-	0.0	-	-	-	-	0.0	-	-	-	-	-	-	0.0	0.0	-
	15	0.0	-	-	-	0.0	-	-	-	-	0.0	-	-	-	-	-	-	0.0	0.0	-
	16	0.0	-	-	-	0.0	-	-	-	-	0.0	-	-	-	-	-	-	0.0	0.0	-
	17	0.0	-	-	-	0.0	-	-	-	-	0.0	-	-	-	-	-	-	0.0	0.0	-
	18	0.0	-	-	-	0.0	-	-	-	-	0.0	-	-	-	-	-	-	0.0	0.0	-
	19	0.0	-	-	-	0.0	-	-	-	-	0.0	-	-	-	-	-	-	0.0	0.0	-
28	20	0.0	-	-	-	0.0	-	-	-	-	0.0	-	-	-	-	-	-	0.0	0.0	-
	21	0.0	-	-	-	0.0	-	-	-	-	0.0	-	-	-	-	-	-	0.0	0.0	-
日	22	0.0	-	-	-	0.0	-	-	-	-	0.0	-	-	-	-	-	-	0.0	0.0	-
	23	0.0	-	-	-	0.0	-	-	-	-	0.0	-	-	-	-	-	-	0.0	0.0	-
	0	0.0	-	-	-	0.0	-	-	-	-	0.0	-	-	-	-	-	-	0.0	0.0	-
	1	0.0	-	-	-	0.0	-	-	-	-	0.0	-	-	-	-	-	-	0.0	0.0	-
	2	0.0	-	-	-	0.0	-	-	-	-	0.0	-	-	-	-	-	-	0.0	0.0	-
	3	0.0	-	-	-	0.0	-	-	-	-	0.0	-	-	-	-	-	-	0.0	0.0	-
	4	0.0	-	-	-	0.0	-	-	-	-	0.0	-	-	-	-	-	-	0.0	0.0	-
	5	0.0	-	-	-	0.0	-	-	-	-	0.0	-	-	-	-	-	-	0.0	0.0	-
	6	0.0	-	-	-	0.0	-	-	-	-	0.0	-	-	-	-	-	-	0.0	0.0	-
	7	0.0	-	-	-	0.0	-	-	-	-	0.0	-	-	-	-	-	-	0.0	0.0	-
	8	0.0	-	-	-	0.0	-	-	-	-	0.0	-	-	-	-	-	-	0.0	0.0	-
	9	0.0	-	-	-	0.0	-	-	-	-	0.0	-	-	-	-	-	-	0.0	0.0	-
日合計		180.1	-	-	-	161.8	-	-	-	-	317.0	-	-	-	-	-	-	71.7	73.0	-
	9-10	0.0	-	-	-	0.0	-	-	-	-	0.0	-	-	-	-	-	-	0.0	0.0	-
	11	0.0	-	-	-	0.0	-	-	-	-	0.0	-	-	-	-	-	-	0.5	0.0	-
	12	0.0	-	-	-	0.0	-	-	-	-	0.0	-	-	-	-	-	-	0.0	0.0	-
	13	0.0	-	-	-	0.0	-	-	-	-	0.0	-	-	-	-	-	-	0.0	0.0	-
	14	0.0	-	-	-	0.0	-	-	-	-	0.0	-	-	-	-	-	-	0.0	0.0	-
	15	0.0	-	-	-	0.0	-	-	-	-	0.0	-	-	-	-	-	-	0.0	0.0	-
	16	0.0	-	-	-	0.0	-	-	-	-	0.0	-	-	-	-	-	-	0.0	0.0	-
	17	0.0	-	-	-	0.0	-	-	-	-	0.0	-	-	-	-	-	-	0.0	0.0	-
	18	2.0	-	-	-	2.0	-	-	-	-	4.0	-	-	-	-	-	-	2.5	0.0	-
	19	3.6	-	-	-	4.4	-	-	-	-	28.0	-	-	-	-	-	-	4.5	3.0	-
29	20	13.8	-	-	-	12.0	-	-	-	-	11.0	-	-	-	-	-	-	13.0	11.5	-
	21	23.0	-	-	-	17.1	-	-	-	-	27.0	-	-	-	-	-	-	16.0	11.5	-
日	22	22.4	-	-	-	16.8	-	-	-	-	35.0	-	-	-	-	-	-	7.0	9.0	-
	23	35.3	-	-	-	24.0	-	-	-	-	37.0	-	-	-	-	-	-	9.0	10.0	-
	0	31.0	-	-	-	31.0	-	-	-	-	49.0	-	-	-	-	-	-	9.0	10.0	-
	1	17.0	-	-	-	17.6	-	-	-	-	37.0	-	-	-	-	-	-	6.0	8.0	-
	2	19.0	-	-	-	15.0	-	-	-	-	24.0	-	-	-	-	-	-	6.0	8.0	-
	3	2.0	-	-	-	2.7	-	-	-	-	8.0	-	-	-	-	-	-	2.0	6.0	-
	4	0.0	-	-	-	0.1	-	-	-	-	5.0	-	-	-	-	-	-	0.0	1.7	-
	5	0.0	-	-	-	0.2	-	-	-	-	4.0	-	-	-	-	-	-	0.0	1.7	-
	6	0.0	-	-	-	0.2	-	-	-	-	1.0	-	-	-	-	-	-	0.0	1.6	-
	7	6.0	-	-	-	8.8	-	-	-	-	11.0	-	-	-	-	-	-	0.0	0.0	-
	8	5.0	-	-	-	7.2	-	-	-	-	33.0	-	-	-	-	-	-	2.2	0.0	-
	9	0.0	-	-	-	2.7	-	-	-	-	1.0	-	-	-	-	-	-	2.0	0.0	-
日合計		180.1	-	-	-	161.8	-	-	-	-	317.0	-	-	-	-	-	-	71.7	73.0	-

近畿地方整備局 淀川水系 対象洪水観測所時間雨量表

洪水	S35. 8. 28	京都 (気)	京都	花背 (0.1)	花背峠 (気)	大原	比叡山 (0.9)	倉垣 (水)	歌垣 (7.5)	奈野	箕面 (気)	西別院 (0.6)	山崎 (3.0)	長岡京 (気)	乙訓	八幡 (7.0)	八幡 (3.5)	松井 (6.9)	宇治	小栗栖	勸修寺
日	9-10	0.0	-	-	-	-	0.0	-	-	-	-	-	-	-	-	-	-	-	0.0	0.0	-
	11	0.0	-	-	-	-	0.0	-	-	-	-	1.0	-	-	-	-	-	-	0.0	0.0	-
	12	0.0	-	-	-	-	0.0	-	-	-	-	0.0	-	-	-	-	-	-	0.0	0.0	-
	13	0.0	-	-	-	-	0.0	-	-	-	-	0.0	-	-	-	-	-	-	0.0	0.0	-
	14	0.0	-	-	-	-	0.0	-	-	-	-	0.0	-	-	-	-	-	-	0.0	0.0	-
	15	0.0	-	-	-	-	0.0	-	-	-	-	0.0	-	-	-	-	-	-	0.0	0.0	-
	16	0.0	-	-	-	-	0.0	-	-	-	-	0.0	-	-	-	-	-	-	0.0	0.0	-
	17	0.0	-	-	-	-	0.0	-	-	-	-	0.0	-	-	-	-	-	-	0.0	0.0	-
	18	0.0	-	-	-	-	0.0	-	-	-	-	0.0	-	-	-	-	-	-	0.0	0.0	-
	19	0.0	-	-	-	-	0.0	-	-	-	-	0.0	-	-	-	-	-	-	0.0	0.0	-
30	20	0.0	-	-	-	-	0.0	-	-	-	-	0.0	-	-	-	-	-	-	0.0	0.0	-
	21	0.0	-	-	-	-	0.0	-	-	-	-	0.0	-	-	-	-	-	-	0.0	0.0	-
日	22	0.0	-	-	-	-	0.0	-	-	-	-	0.0	-	-	-	-	-	-	0.0	0.0	-
	23	0.0	-	-	-	-	0.0	-	-	-	-	0.0	-	-	-	-	-	-	0.0	0.0	-
	0	0.0	-	-	-	-	0.0	-	-	-	-	0.0	-	-	-	-	-	-	0.0	0.0	-
	1	0.0	-	-	-	-	0.0	-	-	-	-	0.0	-	-	-	-	-	-	0.0	0.0	-
	2	0.0	-	-	-	-	0.0	-	-	-	-	0.0	-	-	-	-	-	-	0.0	0.0	-
	3	0.0	-	-	-	-	0.0	-	-	-	-	0.0	-	-	-	-	-	-	0.0	0.0	-
	4	0.0	-	-	-	-	0.0	-	-	-	-	0.0	-	-	-	-	-	-	4.5	0.0	-
	5	0.0	-	-	-	-	0.0	-	-	-	-	0.0	-	-	-	-	-	-	1.5	0.0	-
	6	0.0	-	-	-	-	0.0	-	-	-	-	0.0	-	-	-	-	-	-	2.0	0.0	-
	7	0.0	-	-	-	-	0.0	-	-	-	-	0.0	-	-	-	-	-	-	6.0	0.0	-
	8	0.0	-	-	-	-	0.0	-	-	-	-	0.0	-	-	-	-	-	-	1.5	0.0	-
	9	0.0	-	-	-	-	0.0	-	-	-	-	0.0	-	-	-	-	-	-	0.0	0.0	-
日合計		0.0	-	-	-	-	0.0	-	-	-	-	1.0	-	-	-	-	-	-	23.5	0.0	-
*総雨量		180.1	-	-	-	-	161.8	-	-	-	-	318.0	-	-	-	-	-	-	95.2	73.0	-

\*総雨量は一連降雨の合計



近畿地方整備局 淀川水系 対象洪水観測所時間雨量表

洪水	S35. 8. 28	山科 (0.1)	天ヶ瀬 (3.0)	笠取	西笠取 (2.8)	荒木	大津 (気)	瀬田川 (2.7)	宮村 (2.8)	田代	信楽 (県)	雲井 (2.4)	信楽 (気)	榎山 (6.0)	新田 (1.9)	玉瀧 (5.5)	甲賀	柘植 (5.4)	土山 (気)	枚方 (3.1)	枚方 (気)	生駒山 (気)
日	9-10	0.0	0.0	0.0	0.0	0.0	0.0	0.0	0.0	0.0	0.0	0.0	0.0	0.0	0.0	0.0	0.0	0.5	0.0	0.0	0.0	
	11	0.0	0.0	0.0	0.0	0.0	0.0	0.0	0.0	0.0	0.0	0.0	0.0	0.0	0.0	0.0	0.0	0.0	0.0	0.0	0.0	
	12	0.0	0.0	0.0	0.0	0.0	0.0	0.0	0.0	0.0	0.0	0.0	0.0	0.0	0.0	0.0	0.0	0.0	0.0	0.0	0.0	
	13	0.0	0.0	0.0	0.0	0.0	0.0	0.0	0.0	0.0	0.0	0.0	0.0	0.0	0.0	0.0	0.0	0.3	0.0	0.0	0.0	
	14	0.0	0.0	0.0	0.0	0.0	0.0	0.0	0.0	0.0	0.0	0.0	0.0	0.0	0.0	0.0	0.0	0.0	0.0	0.0	0.0	
	15	0.0	0.0	0.0	0.0	0.0	0.0	0.0	0.0	0.0	0.0	0.0	0.0	0.0	0.0	1.0	0.0	3.5	0.0	0.0	0.0	
	16	0.0	0.0	0.0	0.0	0.0	0.0	0.0	0.0	0.0	0.0	4.6	0.0	0.0	0.0	2.0	0.0	9.0	0.0	0.0	0.0	
	17	0.0	0.0	0.0	0.0	0.0	0.0	0.0	0.0	0.0	4.6	4.6	0.0	0.0	0.0	4.0	0.0	6.9	0.0	0.0	0.0	
	18	0.0	0.0	0.0	0.0	0.0	0.0	0.0	0.0	0.0	4.6	4.6	0.0	0.0	0.0	1.0	0.0	1.2	0.0	0.0	0.0	
	19	0.0	0.0	0.0	0.0	0.0	0.0	0.0	0.0	0.0	4.6	4.6	0.0	0.0	0.0	0.0	0.0	8.4	0.0	0.0	0.0	
28	20	0.0	0.0	0.0	0.0	0.0	0.0	0.0	0.0	0.0	4.7	4.7	0.0	0.0	0.0	2.0	0.0	3.1	0.0	0.0	0.0	
	21	0.0	0.0	0.0	0.0	0.0	0.0	0.0	0.0	0.0	4.7	4.7	0.0	0.0	0.0	2.0	0.0	3.2	0.0	0.0	0.0	
日	22	0.0	0.0	0.0	0.0	0.0	0.0	0.0	0.0	0.0	4.7	4.7	0.0	0.0	0.0	0.0	0.0	1.7	0.0	0.0	0.0	
	23	0.0	0.0	0.0	0.0	0.0	0.0	0.0	0.0	0.0	4.7	4.7	0.0	0.0	0.0	0.0	0.0	4.4	0.0	0.0	0.0	
	0	0.0	0.0	0.0	0.0	0.0	0.0	1.5	0.0	0.0	4.7	4.7	0.0	0.0	0.0	0.0	0.0	9.6	0.0	0.0	0.0	
	1	0.0	0.0	0.0	0.0	0.0	0.0	1.5	0.0	0.0	4.7	4.7	0.0	0.0	0.0	0.0	0.0	22.0	0.0	0.0	0.0	
	2	0.0	0.0	0.0	0.0	0.0	0.0	1.5	0.0	0.0	4.7	4.7	0.0	0.0	0.0	0.0	0.0	17.2	0.0	0.0	0.0	
	3	0.0	0.0	0.0	0.0	0.0	0.0	1.5	0.0	0.0	4.7	4.7	0.0	0.0	0.0	0.0	0.0	10.0	0.0	0.0	0.0	
	4	0.0	0.0	0.0	0.0	0.0	0.0	1.5	0.0	0.0	4.7	4.7	0.0	0.0	0.0	0.0	0.0	10.6	0.0	0.0	0.0	
	5	0.0	0.0	0.0	0.0	0.0	0.0	1.5	0.0	0.0	6.6	6.6	0.0	0.0	0.0	0.0	0.0	13.4	0.0	0.0	0.0	
	6	0.0	0.0	0.0	0.0	0.0	0.0	1.5	0.0	0.0	6.6	6.6	0.0	0.0	0.0	0.0	0.0	1.4	0.0	0.0	0.0	
	7	0.0	0.0	0.0	0.0	0.0	0.0	1.5	0.0	0.0	1.1	1.1	0.0	0.0	0.0	0.0	0.0	3.1	0.0	0.0	0.0	
	8	0.0	0.0	0.0	0.0	0.0	0.0	1.5	0.0	0.0	1.1	1.1	0.0	0.0	0.0	0.0	0.0	1.9	0.0	0.0	0.0	
	9	0.0	0.0	0.0	0.0	0.0	0.0	1.5	0.0	0.0	1.1	1.1	0.0	0.0	0.0	0.0	0.0	0.5	0.0	0.0	0.0	
日合計		0.0	0.0	0.0	0.0	0.0	0.0	15.0	0.0	0.0	73.0	73.0	0.0	0.0	0.0	90.0	0.0	132.9	0.0	0.0	0.0	
	9-10	0.0	0.0	0.0	0.0	0.0	0.0	1.5	0.0	0.0	0.2	0.2	0.0	0.0	0.0	1.0	0.0	2.8	0.0	0.0	0.0	
	11	0.0	0.0	0.0	0.0	0.0	0.0	1.5	0.0	0.0	0.1	0.1	0.0	0.0	0.0	1.0	0.0	5.5	0.0	0.0	0.0	
	12	0.0	0.0	0.0	0.0	0.0	0.0	1.5	0.0	0.0	0.1	0.1	0.0	0.0	0.0	0.0	0.0	3.8	0.0	0.0	0.0	
	13	0.0	0.0	0.0	0.0	0.0	0.0	1.5	0.0	0.0	0.1	0.1	0.0	0.0	0.0	0.0	0.0	6.1	0.0	0.0	0.0	
	14	0.0	0.0	0.0	0.0	0.0	0.0	1.5	0.0	0.0	0.1	0.1	0.0	0.0	0.0	0.0	0.0	1.4	0.0	0.0	0.0	
	15	0.0	0.0	0.0	0.0	0.0	0.0	1.5	0.0	0.0	0.1	0.1	0.0	0.0	0.0	0.0	0.0	0.7	0.0	0.0	0.0	
	16	0.0	0.0	0.0	0.0	0.0	0.0	1.5	0.0	0.0	0.1	0.1	0.0	0.0	0.0	0.0	0.0	0.5	0.0	0.0	0.0	
	17	0.0	0.0	0.4	0.4	0.0	0.0	1.5	0.0	0.0	0.2	0.2	0.0	0.0	0.0	0.0	0.0	1.0	0.0	0.0	0.0	
	18	1.5	1.5	2.0	2.0	0.0	0.0	1.5	1.4	1.2	5.0	5.0	0.0	0.0	0.0	0.0	0.0	8.0	0.0	0.0	0.0	
	19	4.5	4.5	7.6	7.6	0.0	0.0	1.5	3.1	2.6	5.0	5.0	0.0	0.0	0.0	0.0	0.0	13.9	0.0	0.0	0.0	
	20	12.0	12.0	7.0	7.0	0.0	0.0	1.5	8.0	5.9	5.0	5.0	0.0	0.0	0.0	3.0	0.0	2.7	0.0	0.0	0.0	
	21	14.5	14.5	12.0	12.0	0.0	0.0	1.5	6.4	7.1	5.0	5.0	0.0	0.0	0.0	3.0	0.0	1.6	0.0	0.0	0.0	
日	22	9.0	9.0	7.2	7.2	0.0	0.0	6.0	5.8	5.0	6.6	6.6	0.0	0.0	0.0	1.0	0.0	1.5	0.0	0.0	0.0	
	23	8.0	8.0	5.5	5.5	0.0	0.0	6.0	7.1	5.8	6.7	6.7	0.0	0.0	0.0	6.0	0.0	2.7	0.0	0.0	0.0	
0	24.0	24.0	11.7	11.7	11.7	0.0	0.0	2.4	4.9	4.2	1.7	1.7	0.0	0.0	0.0	4.0	0.0	2.5	0.0	0.0	0.0	
1	14.5	14.5	3.0	3.0	3.0	0.0	0.0	2.3	1.5	0.6	1.6	1.6	0.0	0.0	0.0	2.0	0.0	0.7	0.0	0.0	0.0	
2	10.0	10.0	0.0	0.0	0.0	0.0	0.0	2.3	0.0	0.0	1.6	1.6	0.0	0.0	0.0	0.0	0.0	0.0	0.0	0.0	0.0	
3	0.5	0.5	0.0	0.0	0.0	0.0	0.0	2.3	0.0	0.0	0.4	0.4	0.0	0.0	0.0	0.0	0.0	0.0	0.0	0.0	0.0	
4	0.0	0.0	0.0	0.0	0.0	0.0	0.0	2.3	0.0	0.0	0.4	0.4	0.0	0.0	0.0	0.0	0.0	0.0	0.0	0.0	0.0	
5	0.0	0.0	0.0	0.0	0.0	0.0	0.0	2.3	0.0	0.0	0.4	0.4	0.0	0.0	0.0	0.0	0.0	0.0	0.0	0.0	0.0	
6	0.0	0.0	2.6	2.6	2.6	0.0	0.0	2.4	5.1	2.9	0.4	0.4	0.0	0.0	0.0	0.0	0.0	0.0	0.0	0.0	0.0	
7	0.0	0.0	3.3	3.3	3.3	0.0	0.0	8.0	1.9	1.4	0.8	0.8	0.0	0.0	0.0	1.0	0.0	0.6	0.0	0.0	0.0	
8	3.5	3.5	2.9	2.9	2.9	0.0	0.0	7.9	0.0	0.1	0.4	0.4	0.0	0.0	0.0	0.0	0.0	0.4	0.0	0.0	0.0	
9	1.0	1.0	0.0	0.0	0.0	0.0	0.0	7.9	0.0	0.1	0.4	0.4	0.0	0.0	0.0	0.0	0.0	0.0	0.0	0.0	0.0	
日合計		103.0	74.6	74.6	74.6	0.0	0.0	73.8	51.9	42.8	43.4	43.4	0.0	0.0	0.0	22.0	0.0	36.8	0.0	0.0	0.0	
																						89.6

近畿地方整備局 淀川水系 対象洪水観測所時間雨量表

洪水	S35.8.28	山科 (0.1)	天ヶ瀬 (3.0)	笠取	西笠取 (2.8)	荒木	大津 (気)	瀬田川 (2.7)	宮村 (2.8)	田代	信楽 (県)	霧井 (2.4)	信楽 (気)	榎山 (6.0)	新田 (1.9)	玉滝 (5.5)	甲賀	柘植 (5.4)	土山 (気)	枚方 (3.1)	枚方 (気)	生駒山 (気)		
日	9-10	0.0	0.0	0.0	0.0	0.0	0.0	0.0	0.0	0.0	0.0	0.0	0.0	0.0	0.0	0.0	0.0	0.0	0.0	0.0	0.0	0.0	0.0	
	11	0.0	0.0	0.0	0.0	0.0	0.0	0.0	0.0	0.0	0.0	0.0	0.0	0.0	0.0	0.0	0.0	0.0	0.0	0.0	0.0	0.0	0.0	
	12	0.0	0.0	0.0	0.0	0.0	0.0	0.0	0.0	0.0	0.0	0.0	0.0	0.0	0.0	0.0	0.0	0.0	0.0	0.0	0.0	0.0	0.0	
	13	0.0	0.0	0.0	0.0	0.0	0.0	0.0	0.0	0.0	0.0	0.0	0.0	0.0	0.0	0.0	0.0	0.0	0.0	0.0	0.0	0.0	0.0	
	14	0.0	0.0	0.0	0.0	0.0	0.0	0.0	0.0	0.0	0.0	0.0	0.0	0.0	0.0	0.0	0.0	0.0	0.0	0.0	0.0	0.0	0.0	
	15	0.0	0.0	0.0	0.0	0.0	0.0	0.0	0.0	14.0	0.0	0.0	0.0	0.0	0.0	0.0	0.0	0.0	0.0	0.0	0.0	0.0	0.0	
	16	0.0	0.0	0.0	0.0	0.0	0.0	0.0	0.0	2.3	0.0	0.0	0.0	0.0	0.0	0.0	0.0	0.0	0.0	0.0	0.0	0.0	0.0	
	17	0.0	0.0	0.0	0.0	0.0	0.0	0.0	0.0	14.1	0.0	0.0	0.0	0.0	0.0	0.0	0.0	0.0	0.0	0.0	0.0	0.0	0.0	
	18	0.0	0.0	0.0	0.0	0.0	0.0	0.0	2.7	4.6	0.0	0.0	0.0	0.0	0.0	0.0	0.0	0.0	0.0	0.0	0.0	0.0	0.0	
	19	0.0	0.0	0.0	0.0	0.0	0.0	0.0	4.8	13.6	0.0	0.0	0.0	0.0	0.0	0.0	0.0	0.0	0.0	0.0	0.0	0.0	0.0	
	20	0.0	0.0	0.0	0.0	0.0	0.0	0.0	8.5	1.8	0.0	0.0	0.0	0.0	0.0	0.0	0.0	0.0	0.0	0.0	0.0	0.0	0.0	
	21	0.0	0.0	0.0	0.0	0.0	0.0	0.0	3.2	10.0	0.0	0.0	0.0	0.0	0.0	0.0	0.0	0.0	0.0	0.0	0.0	0.0	0.0	
30	22	0.0	0.0	0.0	0.0	0.0	0.0	0.0	0.0	0.0	0.0	0.0	0.0	0.0	0.0	0.0	0.0	0.0	0.0	0.0	0.0	0.0	0.0	
	23	0.0	0.0	0.0	0.0	0.0	0.0	0.0	0.0	0.0	0.0	0.0	0.0	0.0	0.0	0.0	0.0	0.0	0.0	0.0	0.0	0.0	0.0	
	0	0.0	0.0	0.0	0.0	0.0	0.0	0.0	0.0	0.0	0.0	0.0	0.0	0.0	0.0	0.0	0.0	0.0	0.0	0.0	0.0	0.0	0.0	
	1	0.0	0.0	0.0	0.0	0.0	0.0	0.0	0.0	0.0	0.0	0.0	0.0	0.0	0.0	0.0	0.0	0.0	0.0	0.0	0.0	0.0	0.0	
	2	0.0	0.0	0.0	0.0	0.0	0.0	0.0	0.0	0.0	0.0	0.0	0.0	0.0	0.0	0.0	0.0	0.0	0.0	0.0	0.0	0.0	0.0	
	3	0.0	0.0	0.0	0.0	0.0	0.0	0.0	3.6	0.0	0.0	0.0	0.0	0.0	0.0	0.0	0.0	0.0	0.0	0.0	0.0	0.0	0.0	
	4	0.0	0.0	0.0	0.0	0.0	0.0	0.0	1.2	0.0	0.0	0.0	0.0	0.0	0.0	0.0	0.0	0.0	0.0	0.0	0.0	0.0	0.0	
	5	0.0	0.0	0.0	0.0	0.0	0.0	0.0	3.0	0.0	0.0	0.0	0.0	0.0	0.0	0.0	0.0	0.0	0.0	0.0	0.0	0.0	0.0	
	6	0.0	0.0	0.0	0.0	0.0	0.0	0.0	2.9	0.0	0.0	0.0	0.0	0.0	0.0	0.0	0.0	0.0	0.0	0.0	0.0	0.0	0.0	
	7	0.0	0.0	0.0	0.0	0.0	0.0	0.0	3.7	0.0	0.0	0.0	0.0	0.0	0.0	0.0	0.0	0.0	0.0	0.0	0.0	0.0	0.0	
	8	0.0	0.0	0.0	0.0	0.0	0.0	0.0	1.8	0.0	0.0	0.0	0.0	0.0	0.0	0.0	0.0	0.0	0.0	0.0	0.0	0.0	0.0	
	9	0.0	0.0	0.0	0.0	0.0	0.0	0.0	0.0	0.0	0.0	0.0	0.0	0.0	0.0	0.0	0.0	0.0	0.0	0.0	0.0	0.0	0.0	
日合計		0.0	0.0	74.6	0.0	0.0	0.0	88.8	87.3	103.2	0.0	122.4	0.0	0.0	0.0	112.0	0.0	169.7	0.0	0.0	0.0	0.0	0.0	
*総雨量		103.0																						89.6

\*総雨量は一連降雨の合計

近畿地方整備局 淀川水系 対象洪水観測所時間雨量表

洪水 日	時	S35. 8. 28																				
		田辺 (6.8)	田辺 (気)	菱田	井手	木津	奈良 (気)	加茂 (6.7)	鸛峰山 (気)	鸛峰山	布目ダム (水)	峰寺 (水)	高山ダム (水)	多羅尾 (3.7)	尾山 (6.5)	島ヶ原 (5.6)	五瀬 (3.4)	島ヶ原	上野 (5.3)	上野 (気)	荒木 (7.1)	
28 日	9-10	0.0	-	-	-	-	0.0	0.0	-	-	-	-	-	-	-	0.0	0.0	-	0.0	0.0	-	-
	11	0.0	-	-	-	-	0.0	0.0	-	-	-	-	-	-	-	0.0	0.0	-	0.0	0.0	-	-
	12	0.0	-	-	-	-	0.0	0.0	-	-	-	-	-	-	-	0.0	0.0	-	0.1	0.1	-	-
	13	0.0	-	-	-	-	0.0	0.0	-	-	-	-	-	-	-	0.5	0.5	-	1.0	1.0	-	-
	14	0.0	-	-	-	-	0.0	0.0	-	-	-	-	-	-	-	0.2	0.2	-	0.9	0.9	-	-
	15	0.0	-	-	-	-	0.0	0.0	-	-	-	-	-	-	-	0.0	0.0	-	1.2	1.2	-	-
	16	0.0	-	-	-	-	0.0	0.0	-	-	-	-	-	-	-	1.0	1.0	-	2.7	2.7	-	-
	17	0.0	-	-	-	-	0.0	0.0	-	-	-	-	-	-	-	2.4	2.4	-	0.4	0.4	-	-
	18	0.0	-	-	-	-	0.0	0.0	-	-	-	-	-	-	-	1.2	1.2	-	1.9	1.9	-	-
19	0.0	-	-	-	-	0.0	0.0	-	-	-	-	-	-	-	0.0	0.0	-	0.0	0.0	-	-	
20	0.0	-	-	-	-	0.0	0.0	-	-	-	-	-	-	-	0.0	0.0	-	0.6	0.6	-	-	
21	0.0	-	-	-	-	0.0	0.0	-	-	-	-	-	-	-	0.0	0.0	-	0.4	0.4	-	-	
22	0.0	-	-	-	-	0.0	0.0	-	-	-	-	-	-	-	0.0	0.0	-	0.0	0.0	-	-	
23	0.0	-	-	-	-	0.0	0.0	-	-	-	-	-	-	-	0.0	0.0	-	0.0	0.0	-	-	
0	0.0	-	-	-	-	0.0	0.0	-	-	-	-	-	-	-	1.5	1.5	-	4.3	4.3	-	-	
1	0.0	-	-	-	-	0.0	0.0	-	-	-	-	-	-	-	1.7	1.7	-	4.2	4.2	-	-	
2	0.0	-	-	-	-	0.0	0.0	-	-	-	-	-	-	-	0.2	0.2	-	3.9	3.9	-	-	
3	0.0	-	-	-	-	0.0	0.0	-	-	-	-	-	-	-	2.0	2.0	-	5.2	5.2	-	-	
4	0.0	-	-	-	-	0.0	0.0	-	-	-	-	-	-	-	4.1	4.1	-	6.3	6.3	-	-	
5	0.0	-	-	-	-	0.0	0.0	-	-	-	-	-	-	-	1.5	1.5	-	1.0	1.0	-	-	
6	0.0	-	-	-	-	0.0	0.0	-	-	-	-	-	-	-	0.0	0.0	-	0.9	0.9	-	-	
7	0.0	-	-	-	-	0.0	0.0	-	-	-	-	-	-	-	0.0	0.0	-	1.6	1.6	-	-	
8	0.0	-	-	-	-	0.0	0.0	-	-	-	-	-	-	-	0.5	0.5	-	5.3	5.3	-	-	
9	0.0	-	-	-	-	0.0	0.0	-	-	-	-	-	-	-	0.0	0.0	-	0.5	0.5	-	-	
日合計		0.0	-	-	-	0.0	0.0	-	-	-	-	-	-	-	16.8	16.8	-	43.0	43.0	-	-	
29 日	9-10	0.0	-	-	-	-	0.0	0.0	-	-	-	-	-	-	-	0.2	0.2	-	0.0	0.0	-	-
	11	0.0	-	-	-	-	0.0	0.0	-	-	-	-	-	-	-	0.3	0.3	-	0.0	0.0	-	-
	12	0.0	-	-	-	-	0.2	0.0	-	-	-	-	-	-	-	0.5	0.5	-	2.2	2.2	-	-
	13	0.0	-	-	-	-	0.0	0.0	-	-	-	-	-	-	-	0.2	0.2	-	4.2	4.2	-	-
	14	0.0	-	-	-	-	0.0	0.0	-	-	-	-	-	-	-	0.0	0.0	-	2.8	2.8	-	-
	15	0.0	-	-	-	-	0.1	0.0	-	-	-	-	-	-	-	0.0	0.0	-	0.6	0.6	-	-
	16	0.0	-	-	-	-	0.0	0.0	-	-	-	-	-	-	-	0.0	0.0	-	0.1	0.1	-	-
	17	0.8	-	-	-	-	1.1	0.5	-	-	-	-	-	-	-	0.0	0.0	-	0.0	0.0	-	-
	18	2.8	-	-	-	-	1.8	2.4	-	-	-	-	-	-	-	0.4	0.4	-	0.2	0.2	-	-
19	5.4	-	-	-	-	3.7	2.7	-	-	-	-	-	-	-	1.5	1.5	-	0.8	0.8	-	-	
20	10.8	-	-	-	-	9.3	9.4	-	-	-	-	-	-	-	5.8	5.8	-	2.8	2.8	-	-	
21	6.2	-	-	-	-	5.3	5.0	-	-	-	-	-	-	-	3.2	3.2	-	1.7	1.7	-	-	
22	7.9	-	-	-	-	2.3	3.4	-	-	-	-	-	-	-	3.4	3.4	-	3.7	3.7	-	-	
23	10.3	-	-	-	-	4.1	5.2	-	-	-	-	-	-	-	3.5	3.5	-	2.5	2.5	-	-	
0	10.6	-	-	-	-	5.3	4.6	-	-	-	-	-	-	-	3.6	3.6	-	3.5	3.5	-	-	
1	6.9	-	-	-	-	5.4	4.3	-	-	-	-	-	-	-	2.2	2.2	-	1.7	1.7	-	-	
2	2.7	-	-	-	-	0.5	0.5	-	-	-	-	-	-	-	0.2	0.2	-	0.0	0.0	-	-	
3	2.6	-	-	-	-	0.0	0.0	-	-	-	-	-	-	-	0.0	0.0	-	0.0	0.0	-	-	
4	3.0	-	-	-	-	0.0	0.0	-	-	-	-	-	-	-	0.0	0.0	-	0.0	0.0	-	-	
5	1.6	-	-	-	-	0.1	0.3	-	-	-	-	-	-	-	0.0	0.0	-	0.0	0.0	-	-	
6	1.4	-	-	-	-	6.5	0.7	-	-	-	-	-	-	-	0.6	0.6	-	0.0	0.0	-	-	
7	1.6	-	-	-	-	3.6	3.6	-	-	-	-	-	-	-	0.6	0.6	-	0.0	0.0	-	-	
8	0.4	-	-	-	-	0.2	0.0	-	-	-	-	-	-	-	0.0	0.0	-	0.0	0.0	-	-	
9	0.0	-	-	-	-	0.1	0.0	-	-	-	-	-	-	-	0.0	0.0	-	0.0	0.0	-	-	
日合計		75.0	-	-	-	49.6	42.6	-	-	-	-	-	-	-	26.2	26.2	-	27.0	27.0	-	-	

近畿地方整備局 淀川水系 対象洪水観測所時間雨量表

洪水	S35. 8. 28	田辺 (6.8)	田辺 (気)	菱田	井手	木津	奈良 (気)	加茂 (6.7)	鸛峰山 (気)	鸛峰山	布目ダム (水)	峰寺 (水)	高山ダム (水)	多羅尾 (3.7)	尾山 (6.5)	島ヶ原 (5.6)	五瀬 (3.4)	島ヶ原	上野 (5.3)	上野 (気)	荒木 (7.1)
日	9-10	-	0.0	-	-	-	0.0	0.0	-	-	-	-	-	-	-	0.0	0.0	-	0.0	-	-
	11	-	0.0	-	-	-	0.0	0.0	-	-	-	-	-	-	-	0.0	0.0	-	0.0	-	-
	12	-	0.0	-	-	-	0.0	0.0	-	-	-	-	-	-	-	0.0	0.0	-	0.0	-	-
	13	-	0.0	-	-	-	0.0	0.0	-	-	-	-	-	-	-	0.0	0.0	-	0.0	-	-
	14	-	0.0	-	-	-	0.0	0.0	-	-	-	-	-	-	-	0.0	0.0	-	0.0	-	-
	15	-	0.0	-	-	-	0.0	0.0	-	-	-	-	-	-	-	2.6	0.0	-	0.0	-	-
	16	-	0.0	-	-	-	0.0	0.0	-	-	-	-	-	-	-	5.9	0.0	-	0.0	-	-
	17	-	0.0	-	-	-	0.0	0.0	-	-	-	-	-	-	-	1.1	0.0	-	0.0	-	-
	18	-	0.4	-	-	-	2.0	0.0	-	-	-	-	-	-	-	0.0	0.0	-	0.0	-	-
	19	-	0.0	-	-	-	4.2	0.0	-	-	-	-	-	-	-	0.0	0.0	-	0.0	-	-
30	20	-	0.0	-	-	-	23.0	21.8	-	-	-	-	-	-	-	0.0	0.0	-	0.0	-	-
	21	-	0.0	-	-	-	0.0	0.0	-	-	-	-	-	-	-	7.8	0.0	-	0.0	-	-
日	22	-	0.0	-	-	-	0.0	0.0	-	-	-	-	-	-	-	0.0	0.0	-	0.0	-	-
	23	-	0.0	-	-	-	0.0	0.0	-	-	-	-	-	-	-	0.0	0.0	-	0.0	-	-
	0	-	0.0	-	-	-	0.0	0.0	-	-	-	-	-	-	-	0.0	0.0	-	0.0	-	-
	1	-	0.0	-	-	-	0.0	0.0	-	-	-	-	-	-	-	0.0	0.0	-	0.0	-	-
	2	-	1.5	-	-	-	0.0	0.0	-	-	-	-	-	-	-	0.0	0.0	-	0.0	-	-
	3	-	20.2	-	-	-	0.6	10.2	-	-	-	-	-	-	-	5.2	0.0	-	0.0	-	-
	4	-	0.8	-	-	-	0.4	16.2	-	-	-	-	-	-	-	0.0	0.0	-	0.0	-	-
	5	-	6.6	-	-	-	0.6	2.8	-	-	-	-	-	-	-	1.0	0.0	-	0.0	-	-
	6	-	6.0	-	-	-	12.5	2.0	-	-	-	-	-	-	-	0.5	0.0	-	0.0	-	-
	7	-	0.5	-	-	-	2.4	1.2	-	-	-	-	-	-	-	5.3	0.0	-	0.0	-	-
	8	-	0.2	-	-	-	1.4	1.6	-	-	-	-	-	-	-	1.0	0.0	-	0.0	-	-
	9	-	0.0	-	-	-	0.1	0.0	-	-	-	-	-	-	-	0.0	0.0	-	0.0	-	-
日合計	-	-	36.2	-	-	-	47.2	55.8	-	-	-	-	-	-	-	35.7	-	-	0.0	-	-
*総雨量	-	-	111.2	-	-	-	96.8	98.4	-	-	-	-	-	-	-	78.7	-	-	70.0	-	-

\*総雨量は一連降雨の合計

近畿地方整備局 淀川水系 対象洪水観測所時間雨量表

洪水	S35. 8. 28	阿保 (5.1)	坂下 (6.3)	阿波 (5.2)	井之市 (水)	針 (気)	針ヶ別所 (水)	針ヶ別所 (6.6)	榛原 (6.1)	壱生ダム (水)	空閑 (水)	壱生 (水)	家野 (水)	名張 (気)	曹爾 (6.8)	曹爾 (水)	青蓮池ダム (水)	名張 (6.4)	国津 (水)	国助山 (気)	伊賀見 (水)
日	9-10	0.0	-	0.0	-	-	-	0.0	0.0	-	-	0.0	0.0	-	1.0	-	-	0.0	-	-	-
	11	0.0	-	3.4	-	-	-	0.0	0.0	-	-	0.0	0.0	-	0.0	-	-	0.0	-	-	-
	12	0.0	-	3.4	-	-	-	0.0	0.0	-	-	0.0	0.0	-	0.0	-	-	0.1	-	-	-
	13	0.0	-	3.4	-	-	-	0.0	0.0	-	-	0.4	0.0	-	3.0	-	-	1.5	-	-	-
	14	0.0	-	3.4	-	-	-	0.0	0.0	-	-	0.0	0.0	-	3.0	-	-	1.8	-	-	-
	15	0.0	-	3.4	-	-	-	0.0	0.5	-	-	0.0	0.0	-	0.0	-	-	0.0	-	-	-
	16	0.0	-	3.5	-	-	-	1.0	0.5	-	-	0.4	0.0	-	3.1	-	-	0.2	-	-	-
	17	0.0	-	3.5	-	-	-	0.5	0.5	-	-	0.1	0.1	-	4.1	-	-	0.1	-	-	-
	18	5.0	-	3.5	-	-	-	0.5	0.5	-	-	0.9	0.9	-	2.0	-	-	0.1	-	-	-
	19	3.0	-	3.5	-	-	-	0.0	0.5	-	-	2.2	2.4	-	2.4	-	-	0.0	-	-	-
28	20	4.0	-	3.5	-	-	-	0.0	0.5	-	-	1.5	1.5	-	3.5	-	-	0.1	-	-	-
	21	2.0	-	3.5	-	-	-	0.5	0.5	-	-	4.2	5.9	-	5.9	-	-	0.1	-	-	-
日	22	1.0	-	6.6	-	-	-	0.5	0.5	-	-	5.5	5.5	-	5.5	-	-	1.8	-	-	-
	23	5.0	-	6.7	-	-	-	0.5	0.5	-	-	6.1	7.8	-	7.8	-	-	1.7	-	-	-
	0	5.0	-	6.7	-	-	-	0.5	0.5	-	-	1.7	4.8	-	4.8	-	-	4.0	-	-	-
	1	5.0	-	30.0	-	-	-	0.5	0.5	-	-	1.6	1.6	-	3.1	-	-	2.5	-	-	-
	2	4.0	-	30.0	-	-	-	0.5	0.5	-	-	2.8	9.6	-	9.6	-	-	1.3	-	-	-
	3	1.0	-	30.0	-	-	-	1.0	0.6	-	-	1.7	1.7	-	0.0	-	-	1.7	-	-	-
	4	3.0	-	16.6	-	-	-	0.0	0.6	-	-	0.6	0.6	-	6.0	-	-	4.9	-	-	-
	5	1.0	-	16.7	-	-	-	0.0	0.6	-	-	3.4	3.4	-	5.1	-	-	5.1	-	-	-
	6	1.0	-	16.7	-	-	-	0.0	0.6	-	-	2.6	9.3	-	9.3	-	-	1.7	-	-	-
	7	0.0	-	6.5	-	-	-	1.0	0.6	-	-	1.7	1.7	-	0.0	-	-	2.3	-	-	-
	8	2.0	-	6.5	-	-	-	0.0	0.6	-	-	6.4	6.4	-	5.2	-	-	4.5	-	-	-
	9	0.0	-	6.5	-	-	-	0.0	2.4	-	-	44.8	44.8	-	82.1	-	-	41.0	-	-	-
日合計		42.0	-	217.5	-	-	-	7.0	12.0	-	-	89.0	104.8	-	104.8	-	-	37.0	-	-	-
	9-10	7.5	-	6.5	-	-	-	0.0	2.3	-	-	6.0	5.4	-	5.4	-	-	2.5	-	-	-
	11	12.5	-	6.6	-	-	-	1.0	1.8	-	-	7.0	3.8	-	3.8	-	-	3.1	-	-	-
	12	13.0	-	6.6	-	-	-	1.0	0.9	-	-	14.4	8.1	-	8.1	-	-	1.9	-	-	-
	13	6.0	-	6.6	-	-	-	0.0	2.0	-	-	11.9	8.7	-	8.7	-	-	1.8	-	-	-
	14	1.5	-	6.6	-	-	-	1.0	4.4	-	-	7.0	19.9	-	19.9	-	-	2.2	-	-	-
	15	0.5	-	6.6	-	-	-	0.0	1.0	-	-	5.2	7.1	-	7.1	-	-	1.0	-	-	-
	16	0.0	-	4.3	-	-	-	1.0	2.9	-	-	7.9	9.7	-	9.7	-	-	1.3	-	-	-
	17	0.5	-	4.4	-	-	-	1.0	3.3	-	-	6.6	8.1	-	8.1	-	-	2.8	-	-	-
	18	0.1	-	4.4	-	-	-	2.0	3.5	-	-	6.5	7.2	-	7.2	-	-	1.4	-	-	-
	19	2.9	-	5.0	-	-	-	3.0	1.5	-	-	6.0	6.4	-	6.4	-	-	4.7	-	-	-
	20	2.5	-	5.0	-	-	-	4.0	1.2	-	-	4.7	9.5	-	9.5	-	-	3.6	-	-	-
	21	0.5	-	5.0	-	-	-	4.0	1.1	-	-	1.4	4.5	-	4.5	-	-	1.4	-	-	-
日	22	2.0	-	2.7	-	-	-	3.0	1.5	-	-	1.2	2.6	-	2.6	-	-	2.1	-	-	-
	23	3.5	-	2.7	-	-	-	2.0	0.9	-	-	1.6	3.4	-	3.4	-	-	1.5	-	-	-
	0	2.5	-	2.6	-	-	-	1.0	0.3	-	-	1.0	1.5	-	1.5	-	-	1.5	-	-	-
	1	0.0	-	0.0	-	-	-	0.0	0.0	-	-	0.6	0.8	-	0.8	-	-	1.0	-	-	-
	2	0.0	-	0.0	-	-	-	0.0	0.0	-	-	0.0	0.0	-	0.0	-	-	0.1	-	-	-
	3	0.0	-	0.0	-	-	-	0.0	0.0	-	-	0.0	0.0	-	0.0	-	-	0.2	-	-	-
	4	0.0	-	0.0	-	-	-	0.0	0.0	-	-	0.0	0.0	-	0.0	-	-	0.0	-	-	-
	5	0.0	-	0.0	-	-	-	0.0	0.6	-	-	0.0	0.0	-	0.0	-	-	0.0	-	-	-
	6	0.5	-	0.0	-	-	-	0.0	0.0	-	-	0.0	0.0	-	0.0	-	-	0.0	-	-	-
	7	0.0	-	0.0	-	-	-	0.0	0.0	-	-	0.0	0.0	-	0.0	-	-	0.0	-	-	-
	8	0.0	-	0.0	-	-	-	0.0	0.0	-	-	0.0	0.0	-	0.0	-	-	1.0	-	-	-
	9	0.0	-	0.0	-	-	-	0.0	0.0	-	-	0.0	0.0	-	0.0	-	-	0.0	-	-	-
日合計		56.0	-	75.6	-	-	-	24.0	29.2	-	-	89.0	104.8	-	104.8	-	-	37.0	-	-	-

近畿地方整備局 淀川水系 対象洪水観測所時間雨量表

洪水	S35. 8. 28	依那古 (6.5)	阿保 (5.1)	坂下 (6.3)	阿波 (5.2)	井之市 (水)	針 (気)	針ヶ別所 (水)	針ヶ別所 (6.6)	榛原 (6.1)	壱生ダム (水)	空閑 (水)	壱生 (水)	家野 (水)	名張 (気)	曹爾 (6.8)	曹爾 (水)	青蓮池ダム (水)	名張 (6.4)	国津 (水)	国助山 (気)	伊賀見 (水)
日	9-10	-	0.0	-	0.0	-	-	-	0.0	0.0	-	-	0.0	-	-	0.0	-	-	0.0	-	-	-
	11	-	0.0	-	0.0	-	-	-	0.0	0.0	-	-	0.0	-	-	0.0	-	-	0.0	-	-	-
	12	-	0.0	-	0.0	-	-	-	0.0	0.0	-	-	0.0	-	-	0.0	-	-	0.0	-	-	-
	13	-	0.0	-	0.0	-	-	-	0.0	0.0	-	-	0.0	-	-	0.0	-	-	0.0	-	-	-
	14	-	0.0	-	0.0	-	-	-	0.0	0.0	-	-	0.0	-	-	0.0	-	-	0.0	-	-	-
	15	-	0.0	-	0.0	-	-	-	0.0	0.0	-	-	0.0	-	-	0.0	-	-	0.0	-	-	-
	16	-	0.0	-	0.0	-	-	-	0.0	0.0	-	-	0.0	-	-	0.0	-	-	0.0	-	-	-
	17	-	0.0	-	0.0	-	-	-	0.0	0.0	-	-	0.0	-	-	0.0	-	-	0.0	-	-	-
	18	-	0.0	-	0.0	-	-	-	0.0	0.0	-	-	0.0	-	-	0.0	-	-	0.0	-	-	-
	19	-	0.0	-	0.0	-	-	-	0.0	0.0	-	-	0.0	-	-	0.0	-	-	0.0	-	-	-
	20	-	0.0	-	0.0	-	-	-	0.0	0.0	-	-	0.0	-	-	0.0	-	-	0.0	-	-	-
	21	-	0.0	-	0.0	-	-	-	0.0	0.0	-	-	0.0	-	-	0.0	-	-	0.0	-	-	-
	22	-	0.0	-	0.0	-	-	-	0.0	0.0	-	-	0.0	-	-	0.0	-	-	0.0	-	-	-
	23	-	0.0	-	0.0	-	-	-	0.0	0.0	-	-	0.0	-	-	0.0	-	-	0.0	-	-	-
	0	-	0.0	-	0.0	-	-	-	0.0	0.0	-	-	0.0	-	-	0.0	-	-	0.0	-	-	-
	1	-	0.0	-	0.0	-	-	-	0.0	0.0	-	-	0.0	-	-	0.0	-	-	0.0	-	-	-
	2	-	0.0	-	0.0	-	-	-	0.0	0.0	-	-	0.0	-	-	0.0	-	-	0.0	-	-	-
	3	-	0.0	-	0.0	-	-	-	0.0	0.0	-	-	0.0	-	-	0.0	-	-	0.0	-	-	-
	4	-	0.0	-	0.0	-	-	-	0.0	0.0	-	-	0.0	-	-	0.0	-	-	0.0	-	-	-
	5	-	0.0	-	0.0	-	-	-	0.0	0.0	-	-	0.0	-	-	0.0	-	-	0.0	-	-	-
	6	-	0.0	-	0.0	-	-	-	0.0	0.0	-	-	0.0	-	-	0.0	-	-	0.0	-	-	-
	7	-	0.0	-	0.0	-	-	-	0.0	0.0	-	-	0.0	-	-	0.0	-	-	0.0	-	-	-
	8	-	0.0	-	0.0	-	-	-	0.0	0.0	-	-	0.0	-	-	0.0	-	-	0.0	-	-	-
	9	-	0.0	-	0.0	-	-	-	0.0	0.0	-	-	0.0	-	-	0.0	-	-	0.0	-	-	-
日合計	-	-	98.0	-	293.1	-	-	-	31.0	41.2	-	-	133.8	-	-	186.9	-	-	78.0	-	-	-
*総雨量	-	-	98.0	-	293.1	-	-	-	31.0	41.2	-	-	133.8	-	-	186.9	-	-	78.0	-	-	-

\*総雨量は一連降雨の合計

近畿地方整備局 淀川水系 対象洪水観測所時間雨量表

洪水	S35. 8. 28	伊賀川 (7.2)	太郎生 (水)	太郎生 (5.7)	霧生 (水)	霧生 (5.0)	大宇陀 (気)	大宇陀 (水)	古市場 (水)	内牧 (水)	岩端 (5.9)	高見 (気)	山粕 (7.5)	概堡 (7.1)	概堡 (水)	土屋原 (7.3)	菅野 (水)	神末 (水)	白山 (気)	朝見 (気)	黒津	
日	9-10	-	-	0.0	-	-	-	-	0.0	-	-	-	-	-	-	-	-	-	-	-	-	-
	11	-	-	0.3	-	-	-	-	0.0	-	-	-	-	-	-	-	-	-	-	-	-	-
	12	-	-	0.0	-	-	-	-	0.0	-	-	-	-	-	-	-	-	-	-	-	-	-
	13	-	-	2.1	-	-	-	-	0.0	-	-	-	-	-	-	-	-	-	-	-	-	-
	14	-	-	4.9	-	-	-	-	0.0	-	-	-	-	-	-	-	-	-	-	-	-	-
	15	-	-	0.1	-	-	-	-	0.0	-	-	-	-	-	-	-	-	-	-	-	-	-
	16	-	-	1.2	-	-	-	-	0.0	-	-	-	-	-	-	-	-	-	-	-	-	-
	17	-	-	0.6	-	-	-	-	0.0	-	-	-	-	-	-	-	-	-	-	-	-	-
	18	-	-	1.4	-	-	-	-	0.0	-	-	-	-	-	-	-	-	-	-	-	-	-
	19	-	-	0.4	-	-	-	-	0.0	-	-	-	-	-	-	-	-	-	-	-	-	-
	20	-	-	0.5	-	-	-	-	0.0	-	-	-	-	-	-	-	-	-	-	-	-	-
	21	-	-	0.0	-	-	-	-	0.9	-	-	-	-	-	-	-	-	-	-	-	-	-
日	22	-	-	5.5	-	-	-	-	1.8	-	-	-	-	-	-	-	-	-	-	-	-	-
	23	-	-	2.6	-	-	-	-	3.3	-	-	-	-	-	-	-	-	-	-	-	-	-
	0	-	-	5.3	-	-	-	-	0.3	-	-	-	-	-	-	-	-	-	-	-	-	-
	1	-	-	2.3	-	-	-	-	2.8	-	-	-	-	-	-	-	-	-	-	-	-	-
	2	-	-	3.9	-	-	-	-	2.0	-	-	-	-	-	-	-	-	-	-	-	-	-
	3	-	-	3.3	-	-	-	-	2.2	-	-	-	-	-	-	-	-	-	-	-	-	-
	4	-	-	4.8	-	-	-	-	1.2	-	-	-	-	-	-	-	-	-	-	-	-	-
	5	-	-	15.7	-	-	-	-	5.0	-	-	-	-	-	-	-	-	-	-	-	-	-
	6	-	-	5.6	-	-	-	-	3.4	-	-	-	-	-	-	-	-	-	-	-	-	-
	7	-	-	14.6	-	-	-	-	0.4	-	-	-	-	-	-	-	-	-	-	-	-	-
	8	-	-	13.8	-	-	-	-	1.8	-	-	-	-	-	-	-	-	-	-	-	-	-
	9	-	-	11.9	-	-	-	-	0.6	-	-	-	-	-	-	-	-	-	-	-	-	-
日合計		-	-	100.8	-	-	-	-	25.7	-	-	-	-	-	-	-	-	-	-	-	-	-
	9-10	-	-	10.1	-	-	-	-	2.2	-	-	-	-	-	-	-	-	-	-	-	-	-
	11	-	-	10.1	-	-	-	-	10.8	-	-	-	-	-	-	-	-	-	-	-	-	-
	12	-	-	11.3	-	-	-	-	7.4	-	-	-	-	-	-	-	-	-	-	-	-	-
	13	-	-	13.1	-	-	-	-	3.4	-	-	-	-	-	-	-	-	-	-	-	-	-
	14	-	-	6.1	-	-	-	-	6.2	-	-	-	-	-	-	-	-	-	-	-	-	-
	15	-	-	9.6	-	-	-	-	7.2	-	-	-	-	-	-	-	-	-	-	-	-	-
	16	-	-	4.5	-	-	-	-	6.8	-	-	-	-	-	-	-	-	-	-	-	-	-
	17	-	-	5.5	-	-	-	-	9.6	-	-	-	-	-	-	-	-	-	-	-	-	-
	18	-	-	9.5	-	-	-	-	4.4	-	-	-	-	-	-	-	-	-	-	-	-	-
	19	-	-	11.6	-	-	-	-	3.4	-	-	-	-	-	-	-	-	-	-	-	-	-
	20	-	-	10.4	-	-	-	-	5.0	-	-	-	-	-	-	-	-	-	-	-	-	-
	21	-	-	10.0	-	-	-	-	1.2	-	-	-	-	-	-	-	-	-	-	-	-	-
日	22	-	-	4.5	-	-	-	-	0.6	-	-	-	-	-	-	-	-	-	-	-	-	-
	23	-	-	2.1	-	-	-	-	1.2	-	-	-	-	-	-	-	-	-	-	-	-	-
	0	-	-	2.6	-	-	-	-	0.6	-	-	-	-	-	-	-	-	-	-	-	-	-
	1	-	-	1.0	-	-	-	-	0.0	-	-	-	-	-	-	-	-	-	-	-	-	-
	2	-	-	0.3	-	-	-	-	0.0	-	-	-	-	-	-	-	-	-	-	-	-	-
	3	-	-	0.0	-	-	-	-	0.0	-	-	-	-	-	-	-	-	-	-	-	-	-
	4	-	-	0.0	-	-	-	-	0.0	-	-	-	-	-	-	-	-	-	-	-	-	-
	5	-	-	0.0	-	-	-	-	0.0	-	-	-	-	-	-	-	-	-	-	-	-	-
	6	-	-	0.0	-	-	-	-	0.0	-	-	-	-	-	-	-	-	-	-	-	-	-
	7	-	-	0.0	-	-	-	-	0.0	-	-	-	-	-	-	-	-	-	-	-	-	-
	8	-	-	0.0	-	-	-	-	0.0	-	-	-	-	-	-	-	-	-	-	-	-	-
	9	-	-	0.0	-	-	-	-	0.0	-	-	-	-	-	-	-	-	-	-	-	-	-
日合計		-	-	122.3	-	-	-	-	70.0	-	-	-	-	-	-	-	-	-	-	-	-	-
		-	-	103.0	-	-	-	-	12.3	-	-	-	-	-	-	-	-	-	-	-	-	-

近畿地方整備局 淀川水系 対象洪水観測所時間雨量表

洪水	S35. 8. 28	草履 (気)	伊賀島 (7.2)	太郎生 (水)	本耶生 (5.7)	霧生 (水)	霧生 (5.0)	大宇陀 (気)	大宇陀 (水)	古市場 (水)	内牧 (水)	岩端 (5.9)	高見 (気)	山粕 (7.5)	柳原 (水)	土屋原 (7.3)	菟野 (水)	神末 (水)	白山 (気)	朝見 (気)	黒津	
日	9-10	-	-	-	0.0	-	-	-	-	0.0	-	-	-	-	-	-	-	-	-	-	-	-
	11	-	-	-	0.0	-	-	-	-	0.0	-	-	-	-	-	-	-	-	-	-	-	-
	12	-	-	-	0.0	-	-	-	-	0.0	-	-	-	-	-	-	-	-	-	-	-	-
	13	-	-	-	0.0	-	-	-	-	0.0	-	-	-	-	-	-	-	-	-	-	-	-
	14	-	-	-	0.0	-	-	-	-	0.0	-	-	-	-	-	-	-	-	-	-	-	-
	15	-	-	-	0.0	-	-	-	-	0.0	-	-	-	-	-	-	-	-	-	-	-	-
	16	-	-	-	0.0	-	-	-	-	0.0	-	-	-	-	-	-	-	-	-	-	-	-
	17	-	-	-	0.0	-	-	-	-	0.0	-	-	-	-	-	-	-	-	-	-	-	-
	18	-	-	-	0.0	-	-	-	-	0.0	-	-	-	-	-	-	-	-	-	-	-	-
	19	-	-	-	0.0	-	-	-	-	0.0	-	-	-	-	-	-	-	-	-	-	-	-
	20	-	-	-	0.0	-	-	-	-	0.0	-	-	-	-	-	-	-	-	-	-	-	-
	21	-	-	-	0.0	-	-	-	-	0.0	-	-	-	-	-	-	-	-	-	-	-	-
	22	-	-	-	0.0	-	-	-	-	0.0	-	-	-	-	-	-	-	-	-	-	-	-
	23	-	-	-	0.0	-	-	-	-	0.0	-	-	-	-	-	-	-	-	-	-	-	-
	0	-	-	-	0.0	-	-	-	-	0.0	-	-	-	-	-	-	-	-	-	-	-	-
	1	-	-	-	0.0	-	-	-	-	0.0	-	-	-	-	-	-	-	-	-	-	-	-
	2	-	-	-	0.0	-	-	-	-	0.0	-	-	-	-	-	-	-	-	-	-	-	-
	3	-	-	-	0.0	-	-	-	-	0.0	-	-	-	-	-	-	-	-	-	-	-	-
	4	-	-	-	0.0	-	-	-	-	0.0	-	-	-	-	-	-	-	-	-	-	-	-
	5	-	-	-	0.0	-	-	-	-	0.0	-	-	-	-	-	-	-	-	-	-	-	-
	6	-	-	-	0.0	-	-	-	-	0.0	-	-	-	-	-	-	-	-	-	-	-	-
	7	-	-	-	0.0	-	-	-	-	0.0	-	-	-	-	-	-	-	-	-	-	-	-
	8	-	-	-	0.0	-	-	-	-	0.0	-	-	-	-	-	-	-	-	-	-	-	-
	9	-	-	-	0.0	-	-	-	-	0.0	-	-	-	-	-	-	-	-	-	-	-	-
	日合計	-	-	-	223.1	-	-	-	-	95.7	-	-	-	-	-	-	-	-	-	-	-	-
	*総雨量	-	-	-	-	-	-	-	-	-	-	150.0	-	-	-	-	-	-	-	-	-	-

\*総雨量は一連降雨の合計



近畿地方整備局 淀川水系 対象洪水観測所時間雨量表

洪水 日	時	S35. 8. 28	大鳥居	笠取	高井	蜜生	三栖	神吉	桂	中川	北大河原	湯船	東別院	本梅	農田	岩山	小田原	朝宮	南新田	大河原	大峯	高原	愛宕山
		0.0																					
28 日	9-10	0.0														0.0	0.0	0.0		0.0			0.0
	11	0.0														0.0	0.0	0.0		0.0			0.0
	12	0.0														0.0	0.0	0.0		0.0			0.0
	13	0.0														0.0	0.0	0.0		0.0			0.0
	14	0.0														0.0	0.0	0.0		0.0			0.0
	15	0.0														0.0	0.0	0.0		0.0			0.0
	16	0.0														0.0	0.0	0.0		0.0			0.0
	17	0.0														0.0	0.0	0.0		0.0			0.0
	18	0.0														0.0	0.0	0.0		0.0			0.0
19	0.0														0.0	0.0	0.0		0.0			0.0	
20	0.0														0.0	0.0	0.0		0.0			0.0	
21	0.0														0.0	0.0	0.0		0.0			0.0	
22	0.0														0.0	0.0	0.0		0.0			0.0	
23	0.0														0.0	0.0	0.0		0.0			0.0	
0	0.0														0.0	0.0	0.0		0.0			0.0	
1	0.0														0.0	0.0	0.0		0.0			0.0	
2	0.0														0.0	0.0	0.0		0.0			0.0	
3	0.0														0.0	0.0	0.0		0.0			0.0	
4	0.0														0.0	0.0	0.0		0.0			0.0	
5	0.0														0.0	0.0	0.0		0.0			0.0	
6	0.0														0.0	0.0	0.0		0.0			0.0	
7	0.0														0.0	0.0	0.0		0.0			0.0	
8	0.0														0.0	0.0	0.0		0.0			0.0	
9	0.0														0.0	0.0	0.0		0.0			0.0	
日合計		0.0													0.0	0.0	0.0		0.0			0.0	
29 日	9-10	0.0														0.0	0.0	0.0		0.0			0.0
	11	0.0														0.0	0.0	0.0		0.0			0.0
	12	0.0														0.0	0.0	0.0		0.0			0.0
	13	0.0														0.0	0.0	0.0		0.0			0.0
	14	0.0														0.0	0.0	0.0		0.0			0.0
	15	0.0														0.0	0.0	0.0		0.0			0.0
	16	0.0														0.0	0.0	0.0		0.0			0.0
	17	0.0														0.0	0.0	0.0		0.0			0.0
	18	1.2														0.4	0.4	0.0		0.0			0.0
19	3.0														3.5	2.4	3.7		3.7			7.0	
20	4.8														10.0	4.2	5.9		5.2			12.5	
21	5.6														10.8	9.0	4.0		3.3			25.0	
22	4.6														7.2	8.0	5.0		3.4			28.5	
23	4.0														6.6	6.5	5.8		4.0			34.5	
0	4.4														6.0	6.1	5.0		4.0			33.0	
1	3.2														5.8	4.7	2.4		4.1			22.5	
2	0.1														7.6	3.4	0.8		0.9			11.5	
3	0.0														0.0	0.9	0.0		0.0			1.5	
4	0.0														0.0	0.0	0.0		0.0			13.5	
5	0.3														0.0	0.0	0.4		0.2			0.5	
6	3.7														13.2	0.0	0.0		3.2			16.5	
7	0.5														3.4	12.6	2.9		2.4			27.5	
8	0.2														2.2	0.8	0.1		0.1			16.5	
9	0.0														0.0	1.7	0.0		0.1			2.0	
日合計		35.6													79.2	60.7	40.0		30.2			253.0	

近畿地方整備局 淀川水系 対象洪水観測所時間雨量表

洪水	S35. 8. 28	大鳥居	笠取	高井	蜜生	三栖	神吉	桂	中川	北大河原	湯船	東別院	本梅	農田	岩山	小田原	朝宮	南新田	大河原	大峯	高原	愛宕山
日	時	0.0	-	-	-	-	-	-	-	-	-	-	-	-	0.0	0.0	0.0	-	0.0	-	-	0.0
	9-10	0.0	-	-	-	-	-	-	-	-	-	-	-	-	0.0	0.0	0.0	-	0.0	-	-	0.0
	11	0.0	-	-	-	-	-	-	-	-	-	-	-	-	0.0	0.0	0.0	-	0.0	-	-	1.0
	12	0.0	-	-	-	-	-	-	-	-	-	-	-	-	0.0	0.0	0.0	-	0.0	-	-	0.0
	13	0.0	-	-	-	-	-	-	-	-	-	-	-	-	0.0	0.0	0.0	-	0.0	-	-	0.0
	14	0.0	-	-	-	-	-	-	-	-	-	-	-	-	0.0	0.0	0.0	-	0.0	-	-	0.0
	15	15.7	-	-	-	-	-	-	-	-	-	-	-	-	0.0	0.0	7.8	-	0.0	-	-	0.0
	16	11.7	-	-	-	-	-	-	-	-	-	-	-	-	0.0	0.0	5.2	-	0.0	-	-	0.0
	17	23.5	-	-	-	-	-	-	-	-	-	-	-	-	0.0	0.0	7.4	-	0.0	-	-	0.0
	18	2.4	-	-	-	-	-	-	-	-	-	-	-	-	0.0	0.0	16.8	-	0.0	-	-	0.0
	19	5.9	-	-	-	-	-	-	-	-	-	-	-	-	0.0	0.0	3.8	-	0.0	-	-	0.0
	20	10.9	-	-	-	-	-	-	-	-	-	-	-	-	0.0	0.0	12.0	-	0.0	-	-	0.0
30	21	8.4	-	-	-	-	-	-	-	-	-	-	-	-	0.0	0.0	5.2	-	0.0	-	-	0.0
日	22	0.0	-	-	-	-	-	-	-	-	-	-	-	-	0.0	0.0	0.0	-	0.0	-	-	0.0
	23	0.1	-	-	-	-	-	-	-	-	-	-	-	-	0.0	0.0	0.0	-	0.0	-	-	0.0
	0	0.4	-	-	-	-	-	-	-	-	-	-	-	-	0.0	0.0	0.0	-	0.0	-	-	0.0
	1	0.2	-	-	-	-	-	-	-	-	-	-	-	-	0.0	0.0	0.2	-	0.0	-	-	2.0
	2	0.0	-	-	-	-	-	-	-	-	-	-	-	-	0.0	0.0	0.0	-	0.0	-	-	10.0
	3	0.2	-	-	-	-	-	-	-	-	-	-	-	-	0.0	0.0	1.0	-	0.0	-	-	2.0
	4	0.2	-	-	-	-	-	-	-	-	-	-	-	-	0.0	0.0	1.2	-	0.0	-	-	1.0
	5	1.8	-	-	-	-	-	-	-	-	-	-	-	-	0.0	0.0	2.6	-	0.0	-	-	0.0
	6	8.6	-	-	-	-	-	-	-	-	-	-	-	-	0.0	0.0	1.7	-	0.0	-	-	0.0
	7	2.6	-	-	-	-	-	-	-	-	-	-	-	-	0.0	0.0	2.1	-	0.0	-	-	0.0
	8	0.6	-	-	-	-	-	-	-	-	-	-	-	-	0.0	0.0	1.2	-	0.0	-	-	0.0
	9	0.0	-	-	-	-	-	-	-	-	-	-	-	-	0.0	0.0	0.0	-	0.0	-	-	0.0
	日合計	93.2	-	-	-	-	-	-	-	-	-	-	-	-	79.2	60.7	108.2	-	36.9	-	-	17.0
	*総雨量	128.8	-	-	-	-	-	-	-	-	-	-	-	-	79.2	60.7	108.2	-	36.9	-	-	273.0

\*総雨量は一連降雨の合計

近畿地方整備局 淀川水系 対象洪水観測所時間雨量表

洪水	S35. 8. 28	魚谷峠	平野	水口	勒旨	小原	笠取山	天理	鷺家口	世木堰堤	荒神橋	東本梅								
日	時																			
	9-10	-	-	-	-	0.0	-	-	0.0	0.0	-	0.0	-	-	-	-	-	-	-	-
	11	-	-	-	-	0.0	-	-	0.0	0.0	-	0.0	-	-	-	-	-	-	-	-
	12	-	-	-	-	0.0	-	-	0.0	0.0	-	0.0	-	-	-	-	-	-	-	-
	13	-	-	-	-	0.0	-	-	0.0	0.0	-	0.0	-	-	-	-	-	-	-	-
	14	-	-	-	-	0.0	-	-	0.0	0.0	-	0.0	-	-	-	-	-	-	-	-
	15	-	-	-	-	0.0	-	-	0.0	0.0	-	0.0	-	-	-	-	-	-	-	-
	16	-	-	-	-	0.0	-	-	0.0	0.0	-	0.0	-	-	-	-	-	-	-	-
	17	-	-	-	-	0.0	-	-	0.0	0.0	-	0.0	-	-	-	-	-	-	-	-
	18	-	-	-	-	0.0	-	-	0.0	0.0	-	0.0	-	-	-	-	-	-	-	-
	19	-	-	-	-	0.0	-	-	0.0	0.0	-	0.0	-	-	-	-	-	-	-	-
28	20	-	-	-	-	0.0	-	-	0.0	0.0	-	0.0	-	-	-	-	-	-	-	-
	21	-	-	-	-	0.0	-	-	0.0	0.0	-	0.0	-	-	-	-	-	-	-	-
日	22	-	-	-	-	0.0	-	-	0.0	0.0	-	0.0	-	-	-	-	-	-	-	-
	23	-	-	-	-	0.0	-	-	0.0	0.0	-	0.0	-	-	-	-	-	-	-	-
	0	-	-	-	-	0.0	-	-	0.0	0.0	-	0.0	-	-	-	-	-	-	-	-
	1	-	-	-	-	0.0	-	-	0.0	0.0	-	0.0	-	-	-	-	-	-	-	-
	2	-	-	-	-	0.0	-	-	0.0	0.0	-	0.0	-	-	-	-	-	-	-	-
	3	-	-	-	-	0.0	-	-	7.2	0.0	-	0.0	-	-	-	-	-	-	-	-
	4	-	-	-	-	0.0	-	-	7.2	0.0	-	0.0	-	-	-	-	-	-	-	-
	5	-	-	-	-	0.0	-	-	7.2	0.0	-	0.0	-	-	-	-	-	-	-	-
	6	-	-	-	-	0.0	-	-	7.3	0.0	-	0.0	-	-	-	-	-	-	-	-
	7	-	-	-	-	0.0	-	-	7.3	0.0	-	0.0	-	-	-	-	-	-	-	-
	8	-	-	-	-	0.0	-	-	7.3	0.0	-	0.0	-	-	-	-	-	-	-	-
	9	-	-	-	-	0.0	-	-	7.3	0.0	-	0.0	-	-	-	-	-	-	-	-
	日合計	-	-	-	-	0.0	-	-	58.0	0.0	-	0.0	-	-	-	-	-	-	-	-
	9-10	-	-	-	-	0.0	-	-	8.0	0.0	-	0.0	-	-	-	-	-	-	-	-
	11	-	-	-	-	0.0	-	-	8.0	0.0	-	0.0	-	-	-	-	-	-	-	-
	12	-	-	-	-	0.0	-	-	8.0	0.0	-	0.0	-	-	-	-	-	-	-	-
	13	-	-	-	-	0.0	-	-	16.6	0.3	-	0.0	-	-	-	-	-	-	-	-
	14	-	-	-	-	0.0	-	-	16.7	0.0	-	0.0	-	-	-	-	-	-	-	-
	15	-	-	-	-	0.0	-	-	16.7	0.0	-	0.0	-	-	-	-	-	-	-	-
	16	-	-	-	-	0.0	-	-	2.0	0.1	-	0.0	-	-	-	-	-	-	-	-
	17	-	-	-	-	0.0	-	-	5.5	1.1	-	3.0	-	-	-	-	-	-	-	-
	18	-	-	-	-	0.8	-	-	5.5	4.5	-	10.0	-	-	-	-	-	-	-	-
	19	-	-	-	-	2.6	-	-	9.4	8.2	-	20.5	-	-	-	-	-	-	-	-
	20	-	-	-	-	6.1	-	-	9.3	13.5	-	22.0	-	-	-	-	-	-	-	-
	21	-	-	-	-	6.7	-	-	9.3	14.5	-	25.5	-	-	-	-	-	-	-	-
	22	-	-	-	-	5.0	-	-	1.7	19.0	-	28.0	-	-	-	-	-	-	-	-
日	23	-	-	-	-	5.8	-	-	1.7	40.8	-	34.5	-	-	-	-	-	-	-	-
	0	-	-	-	-	5.4	-	-	1.6	26.2	-	28.0	-	-	-	-	-	-	-	-
	1	-	-	-	-	3.6	-	-	0.0	12.8	-	17.5	-	-	-	-	-	-	-	-
	2	-	-	-	-	0.6	-	-	0.0	27.4	-	17.5	-	-	-	-	-	-	-	-
	3	-	-	-	-	0.0	-	-	0.0	20.6	-	17.5	-	-	-	-	-	-	-	-
	4	-	-	-	-	0.0	-	-	0.0	6.8	-	8.5	-	-	-	-	-	-	-	-
	5	-	-	-	-	0.4	-	-	0.0	22.4	-	24.0	-	-	-	-	-	-	-	-
	6	-	-	-	-	1.1	-	-	0.0	30.0	-	34.0	-	-	-	-	-	-	-	-
	7	-	-	-	-	1.6	-	-	0.0	12.7	-	3.0	-	-	-	-	-	-	-	-
	8	-	-	-	-	0.0	-	-	0.0	4.1	-	11.0	-	-	-	-	-	-	-	-
	9	-	-	-	-	0.0	-	-	0.0	12.0	-	14.5	-	-	-	-	-	-	-	-
	日合計	-	-	-	-	39.7	-	-	120.0	277.0	-	330.5	-	-	-	-	-	-	-	-

近畿地方整備局 淀川水系 河象洪水観測所時間雨量表

洪水	S35. 8. 28	魚谷峠	平野	水口	朝旨	小原	笠取山	天理	鷺家口	世木堰堤	荒神橋	東本梅							
日	9-10	-	-	-	-	0.0	0.0	-	0.0	1.6	-	4.0							
	11	-	-	-	-	0.0	0.0	-	0.0	3.3	-	5.0							
	12	-	-	-	-	0.0	0.0	-	0.0	0.8	-	1.0							
	13	-	-	-	-	0.0	0.0	-	0.0	0.0	-	0.0							
	14	-	-	-	-	0.0	0.0	-	0.0	0.0	-	0.0							
	15	-	-	-	-	9.4	0.0	-	0.0	0.0	-	0.0							
	16	-	-	-	-	1.4	0.0	-	0.0	0.0	-	0.0							
	17	-	-	-	-	0.2	0.0	-	0.0	0.0	-	1.5							
	18	-	-	-	-	0.1	0.0	-	0.0	0.8	-	0.0							
	19	-	-	-	-	5.2	0.0	-	0.0	0.0	-	0.0							
30	20	-	-	-	-	0.0	0.0	-	0.0	0.0	-	1.5							
	21	-	-	-	-	4.8	0.0	-	0.0	2.5	-	0.5							
	22	-	-	-	-	0.0	0.0	-	0.0	2.8	-	1.0							
日	23	-	-	-	-	0.0	0.0	-	0.0	5.2	-	2.5							
	0	-	-	-	-	0.0	0.0	-	0.0	3.2	-	0.5							
	1	-	-	-	-	0.0	0.0	-	0.0	0.3	-	0.0							
	2	-	-	-	-	1.6	0.0	-	0.0	0.2	-	2.5							
	3	-	-	-	-	0.2	0.0	-	0.0	0.1	-	2.5							
	4	-	-	-	-	1.6	0.0	-	0.0	1.7	-	5.0							
	5	-	-	-	-	1.8	0.0	-	0.0	0.5	-	1.0							
	6	-	-	-	-	2.4	0.0	-	0.0	0.0	-	0.5							
	7	-	-	-	-	1.3	0.0	-	0.0	0.0	-	0.0							
	8	-	-	-	-	0.0	0.0	-	0.0	0.0	-	0.0							
	9	-	-	-	-	0.0	0.0	-	0.0	0.0	-	0.0							
日合計		-	-	-	-	30.0	0.0	-	178.0	23.0	-	29.0							
*総雨量		-	-	-	-	69.7	0.0	-	300.0	300.0	-	359.5							

近畿地方整備局 淀川水系 対象洪水観測所時間雨量表

洪水	S36.6.24	高屋川橋	上弓削	京北 (気)	農田 (1.0.2)	上黒田	広河原 (1.6)	鎌倉 (1.3)	花背	榎	園部 (1.5)	園部 (気)	園部 (府)	殿田 (1.4)	新町 (0.5)	新庄 (0.4)	亀岡	亀岡 (0.7)	岡山 (府)	岡山 (0.3)	雲ヶ畑 (0.8)	上賀茂
日	9-10	-	-	-	0.0	-	-	-	0.0	-	-	-	-	-	-	0.0	0.0	0.0	0.0	0.0	-	-
	11	-	-	-	0.0	-	-	-	0.0	-	-	-	-	-	-	0.0	0.0	0.0	0.0	0.0	-	-
	12	-	-	-	0.0	-	-	-	0.0	-	-	-	-	-	-	0.0	0.0	0.0	0.0	0.0	-	-
	13	-	-	-	0.0	-	-	-	0.0	-	-	-	-	-	-	0.0	0.0	0.0	0.0	0.0	-	-
	14	-	-	-	0.0	-	-	-	0.0	-	-	-	-	-	-	0.0	0.0	0.0	0.0	0.0	-	-
	15	-	-	-	0.0	-	-	-	0.0	-	-	-	-	-	-	0.0	0.0	0.0	0.0	0.0	-	-
	16	-	-	-	0.0	-	-	-	1.0	-	-	-	-	-	-	0.0	4.7	0.0	0.0	0.0	-	-
	17	-	-	-	0.0	-	-	-	1.0	-	-	-	-	-	-	0.0	0.0	0.0	0.0	0.0	-	-
	18	-	-	-	0.0	-	-	-	4.0	-	-	-	-	-	-	0.0	0.0	0.0	0.0	0.0	-	-
	19	-	-	-	0.0	-	-	-	5.0	-	-	-	-	-	-	0.0	0.0	0.0	0.0	0.0	-	-
24	20	-	-	-	0.0	-	-	-	3.0	-	-	-	-	-	-	0.0	0.0	0.0	0.0	0.0	-	-
	21	-	-	-	0.0	-	-	-	3.0	-	-	-	-	-	-	0.0	0.0	0.0	0.0	0.0	-	-
日	22	-	-	-	0.0	-	-	-	1.0	-	-	-	-	-	-	0.1	0.1	0.1	0.1	0.1	-	-
	23	-	-	-	0.0	-	-	-	6.0	-	-	-	-	-	-	0.1	0.1	0.1	0.1	0.1	-	-
	0	-	-	-	0.0	-	-	-	3.0	-	-	-	-	-	-	0.1	0.1	0.1	0.1	0.1	-	-
	1	-	-	-	0.0	-	-	-	1.0	-	-	-	-	-	-	0.1	0.1	0.1	0.1	0.1	-	-
	2	-	-	-	0.0	-	-	-	2.0	-	-	-	-	-	-	0.1	0.1	0.1	0.1	0.1	-	-
	3	-	-	-	0.0	-	-	-	1.0	-	-	-	-	-	-	0.1	0.1	0.1	0.1	0.1	-	-
	4	-	-	-	0.0	-	-	-	1.0	-	-	-	-	-	-	0.1	0.1	0.1	0.1	0.1	-	-
	5	-	-	-	0.0	-	-	-	8.0	-	-	-	-	-	-	0.1	0.1	0.1	0.1	0.1	-	-
	6	-	-	-	0.0	-	-	-	9.0	-	-	-	-	-	-	0.1	0.1	0.1	0.1	0.1	-	-
	7	-	-	-	0.0	-	-	-	5.0	-	-	-	-	-	-	0.1	0.1	0.1	0.1	0.1	-	-
	8	-	-	-	0.0	-	-	-	7.0	-	-	-	-	-	-	0.1	0.1	0.1	0.1	0.1	-	-
	9	-	-	-	0.0	-	-	-	8.0	-	-	-	-	-	-	0.1	0.1	0.1	0.1	0.1	-	-
日合計		-	-	-	69.0	-	-	-	69.0	-	-	-	-	-	-	1.2	64.8	64.8	62.2	62.2	-	-
	9-10	-	-	-	0.0	-	-	-	1.0	-	-	-	-	-	-	0.1	0.3	0.3	0.0	0.0	-	-
	11	-	-	-	0.0	-	-	-	0.0	-	-	-	-	-	-	0.1	0.0	0.0	0.0	0.0	-	-
	12	-	-	-	0.0	-	-	-	0.0	-	-	-	-	-	-	0.1	0.0	0.0	0.0	0.0	-	-
	13	-	-	-	0.0	-	-	-	0.0	-	-	-	-	-	-	0.1	0.0	0.0	0.1	0.1	-	-
	14	-	-	-	0.0	-	-	-	0.0	-	-	-	-	-	-	0.1	0.0	0.0	0.1	0.1	-	-
	15	-	-	-	0.0	-	-	-	1.0	-	-	-	-	-	-	0.1	0.2	0.2	0.1	0.1	-	-
	16	-	-	-	8.1	-	-	-	3.0	-	-	-	-	-	-	0.1	0.8	0.8	0.1	0.1	-	-
	17	-	-	-	8.1	-	-	-	1.0	-	-	-	-	-	-	0.1	0.2	0.2	0.1	0.1	-	-
	18	-	-	-	8.2	-	-	-	0.0	-	-	-	-	-	-	0.0	0.0	0.0	0.0	0.0	-	-
	19	-	-	-	8.2	-	-	-	0.0	-	-	-	-	-	-	0.8	0.1	0.1	0.1	0.1	-	-
25	20	-	-	-	8.2	-	-	-	0.0	-	-	-	-	-	-	0.0	0.0	0.0	0.0	0.0	-	-
	21	-	-	-	8.2	-	-	-	1.0	-	-	-	-	-	-	3.4	0.1	0.1	0.1	0.1	-	-
日	22	-	-	-	1.0	-	-	-	1.0	-	-	-	-	-	-	0.8	0.6	0.6	0.3	0.3	-	-
	23	-	-	-	1.0	-	-	-	1.0	-	-	-	-	-	-	0.0	3.1	3.1	0.0	0.0	-	-
	0	-	-	-	1.0	-	-	-	0.0	-	-	-	-	-	-	0.8	0.1	0.1	0.1	0.1	-	-
	1	-	-	-	1.0	-	-	-	5.0	-	-	-	-	-	-	0.2	5.5	5.5	0.2	0.2	-	-
	2	-	-	-	1.0	-	-	-	6.0	-	-	-	-	-	-	0.8	8.5	8.5	0.8	0.8	-	-
	3	-	-	-	1.0	-	-	-	3.0	-	-	-	-	-	-	0.4	11.5	11.5	0.4	0.4	-	-
	4	-	-	-	12.0	-	-	-	12.0	-	-	-	-	-	-	15.0	7.4	7.4	15.0	12.8	-	-
	5	-	-	-	12.0	-	-	-	14.0	-	-	-	-	-	-	9.6	5.5	5.5	9.6	7.0	-	-
	6	-	-	-	12.0	-	-	-	10.0	-	-	-	-	-	-	8.2	15.5	15.5	8.2	5.0	-	-
	7	-	-	-	6.7	-	-	-	8.0	-	-	-	-	-	-	7.4	8.5	8.5	7.4	6.2	-	-
	8	-	-	-	6.6	-	-	-	6.0	-	-	-	-	-	-	4.0	10.0	10.0	4.0	6.2	-	-
	9	-	-	-	6.6	-	-	-	6.0	-	-	-	-	-	-	4.0	6.5	6.5	4.0	7.2	-	-
日合計		-	-	-	110.9	-	-	-	79.0	-	-	-	-	-	-	62.8	84.7	84.7	62.8	58.6	-	-

近畿地方整備局 淀川水系 対象洪水観測所時間雨量表

洪水	S36.6.24	高屋川橋	上弓削	京北 (気)	黒田 (10.2)	上黒田	広河原 (1.6)	鎌倉 (1.3)	花背	榎	園部 (1.5)	園部 (気)	園部 (府)	殿田 (1.4)	新町 (0.5)	新庄 (0.4)	亀岡	亀岡 (0.7)	岡山 (府)	岡山 (0.3)	雲ヶ畑 (0.8)	上賀茂
日	9-10	-	-	-	4.0	-	-	-	6.0	-	-	-	-	-	-	6.0	-	4.5	-	5.0	-	-
	11	-	-	-	4.0	-	-	-	4.0	-	-	-	-	-	-	4.0	-	7.1	-	4.6	-	-
	12	-	-	-	4.0	-	-	-	6.0	-	-	-	-	-	-	3.6	-	2.6	-	4.4	-	-
	13	-	-	-	1.7	-	-	-	3.0	-	-	-	-	-	-	8.6	-	0.2	-	5.8	-	-
	14	-	-	-	1.6	-	-	-	1.0	-	-	-	-	-	-	2.6	-	0.2	-	0.0	-	-
	15	-	-	-	1.6	-	-	-	0.0	-	-	-	-	-	-	0.2	-	0.0	-	0.3	-	-
	16	-	-	-	0.0	-	-	-	0.0	-	-	-	-	-	-	0.2	-	0.0	-	0.0	-	-
	17	-	-	-	0.0	-	-	-	1.0	-	-	-	-	-	-	0.2	-	0.7	-	0.1	-	-
	18	-	-	-	0.0	-	-	-	0.0	-	-	-	-	-	-	0.0	-	0.1	-	0.0	-	-
	19	-	-	-	0.0	-	-	-	0.0	-	-	-	-	-	-	0.0	-	0.0	-	0.1	-	-
	20	-	-	-	0.0	-	-	-	2.0	-	-	-	-	-	-	0.0	-	0.0	-	0.1	-	-
	21	-	-	-	0.0	-	-	-	2.0	-	-	-	-	-	-	0.0	-	0.1	-	0.0	-	-
	22	-	-	-	2.0	-	-	-	1.0	-	-	-	-	-	-	0.0	-	0.0	-	0.0	-	-
	23	-	-	-	2.0	-	-	-	2.0	-	-	-	-	-	-	0.0	-	0.2	-	0.0	-	-
	0	-	-	-	2.0	-	-	-	2.0	-	-	-	-	-	-	0.0	-	0.2	-	0.0	-	-
	1	-	-	-	2.0	-	-	-	3.0	-	-	-	-	-	-	1.7	-	7.6	-	1.5	-	-
	2	-	-	-	2.0	-	-	-	10.0	-	-	-	-	-	-	7.0	-	10.1	-	6.0	-	-
	3	-	-	-	2.0	-	-	-	10.0	-	-	-	-	-	-	4.0	-	2.6	-	4.6	-	-
	4	-	-	-	5.3	-	-	-	9.7	-	-	-	-	-	-	3.6	-	4.2	-	2.4	-	-
	5	-	-	-	5.4	-	-	-	7.0	-	-	-	-	-	-	3.0	-	4.9	-	5.2	-	-
	6	-	-	-	5.0	-	-	-	4.0	-	-	-	-	-	-	4.6	-	6.3	-	5.8	-	-
	7	-	-	-	5.0	-	-	-	7.0	-	-	-	-	-	-	8.4	-	4.5	-	6.0	-	-
	8	-	-	-	5.0	-	-	-	12.0	-	-	-	-	-	-	9.6	-	0.0	-	6.2	-	-
	9	-	-	-	5.0	-	-	-	92.7	-	-	-	-	-	-	67.5	-	58.0	-	58.2	-	-
日合計		-	-	-	59.9	-	-	-	7.0	-	-	-	-	-	-	12.0	-	12.0	-	7.0	-	-
	9-10	-	-	-	8.3	-	-	-	14.0	-	-	-	-	-	-	13.4	-	17.5	-	14.0	-	-
	11	-	-	-	8.3	-	-	-	10.0	-	-	-	-	-	-	5.6	-	8.0	-	5.0	-	-
	12	-	-	-	8.4	-	-	-	7.0	-	-	-	-	-	-	3.0	-	3.0	-	1.2	-	-
	13	-	-	-	1.7	-	-	-	0.0	-	-	-	-	-	-	0.4	-	1.0	-	0.6	-	-
	14	-	-	-	1.6	-	-	-	1.0	-	-	-	-	-	-	1.0	-	1.5	-	0.8	-	-
	15	-	-	-	1.6	-	-	-	1.0	-	-	-	-	-	-	0.0	-	1.0	-	0.0	-	-
	16	-	-	-	0.0	-	-	-	1.0	-	-	-	-	-	-	0.0	-	1.0	-	0.0	-	-
	17	-	-	-	0.0	-	-	-	0.0	-	-	-	-	-	-	0.0	-	1.0	-	0.2	-	-
	18	-	-	-	0.0	-	-	-	0.0	-	-	-	-	-	-	0.0	-	1.0	-	0.0	-	-
	19	-	-	-	0.0	-	-	-	0.0	-	-	-	-	-	-	0.0	-	1.0	-	0.0	-	-
	20	-	-	-	3.8	-	-	-	0.0	-	-	-	-	-	-	0.0	-	1.0	-	0.0	-	-
	21	-	-	-	3.8	-	-	-	0.0	-	-	-	-	-	-	0.0	-	1.0	-	0.0	-	-
	22	-	-	-	3.8	-	-	-	2.1	-	-	-	-	-	-	0.0	-	1.0	-	0.0	-	-
	23	-	-	-	3.8	-	-	-	2.1	-	-	-	-	-	-	0.0	-	1.0	-	0.0	-	-
	0	-	-	-	3.8	-	-	-	2.1	-	-	-	-	-	-	0.0	-	1.0	-	0.0	-	-
	1	-	-	-	3.8	-	-	-	2.1	-	-	-	-	-	-	0.0	-	1.0	-	0.0	-	-
	2	-	-	-	3.8	-	-	-	2.1	-	-	-	-	-	-	0.0	-	1.0	-	0.0	-	-
	3	-	-	-	3.8	-	-	-	2.1	-	-	-	-	-	-	0.0	-	1.0	-	0.0	-	-
	4	-	-	-	3.8	-	-	-	2.1	-	-	-	-	-	-	0.0	-	1.0	-	0.0	-	-
	5	-	-	-	3.8	-	-	-	2.1	-	-	-	-	-	-	0.0	-	1.0	-	0.0	-	-
	6	-	-	-	3.8	-	-	-	2.1	-	-	-	-	-	-	0.0	-	1.0	-	0.0	-	-
	7	-	-	-	3.8	-	-	-	2.1	-	-	-	-	-	-	0.0	-	1.0	-	0.0	-	-
	8	-	-	-	3.8	-	-	-	2.0	-	-	-	-	-	-	0.0	-	1.0	-	0.0	-	-
	9	-	-	-	3.8	-	-	-	2.0	-	-	-	-	-	-	0.0	-	1.0	-	0.0	-	-
日合計		-	-	-	83.1	-	-	-	65.0	-	-	-	-	-	-	35.4	-	60.0	-	28.9	-	-
*総雨量		-	-	-	253.9	-	-	-	305.7	-	-	-	-	-	-	166.9	-	267.5	-	197.9	-	-

\*総雨量は一連降雨の合計

近畿地方整備局 淀川水系 対象洪水観測所時間雨量表

洪水 日	時	S36.6.24																		
		京都 (気)	京都 (0.1)	花青峠 (気)	大原	比叡山 (0.9)	倉垣 (水)	歌垣 (7.5)	奈良	箕面 (気)	西別院 (0.6)	山崎 (3.0)	長岡京 (気)	乙訓	八幡 (7.0)	八幡 (3.5)	松井 (6.9)	宇治	小栗栖	勸修寺
24 日	9-10	0.0	-	-	-	-	-	-	-	-	-	-	-	-	-	-	-	0.0	0.0	-
	11	0.0	-	-	-	-	-	-	-	-	-	-	-	-	-	-	-	0.0	0.0	-
	12	0.0	-	-	-	-	-	-	-	-	-	-	-	-	-	-	-	0.0	0.0	-
	13	0.0	-	-	-	-	-	-	-	-	-	-	-	-	-	-	-	0.1	0.1	-
	14	1.0	-	-	-	-	-	-	-	-	-	-	-	-	-	-	-	0.0	0.2	-
	15	4.9	-	-	-	-	-	-	-	-	-	-	-	-	-	-	-	0.1	0.2	-
	16	0.2	-	-	-	-	-	-	-	-	-	-	-	-	-	-	-	2.8	3.5	-
	17	2.6	-	-	-	-	-	-	-	-	-	-	-	-	-	-	-	3.8	3.5	-
	18	5.8	-	-	-	-	-	-	-	-	-	-	-	-	-	-	-	6.0	3.5	-
19	7.8	-	-	-	-	-	-	-	-	-	-	-	-	-	-	-	6.9	3.5	-	
20	3.0	-	-	-	-	-	-	-	-	-	-	-	-	-	-	-	1.3	3.5	-	
21	2.0	-	-	-	-	-	-	-	-	-	-	-	-	-	-	-	0.2	3.6	-	
22	0.6	-	-	-	-	-	-	-	-	-	-	-	-	-	-	-	0.0	0.0	-	
23	6.0	-	-	-	-	-	-	-	-	-	-	-	-	-	-	-	4.0	0.1	-	
0	1.1	-	-	-	-	-	-	-	-	-	-	-	-	-	-	-	1.0	0.1	-	
1	0.9	-	-	-	-	-	-	-	-	-	-	-	-	-	-	-	2.0	0.1	-	
2	2.7	-	-	-	-	-	-	-	-	-	-	-	-	-	-	-	0.8	0.1	-	
3	1.3	-	-	-	-	-	-	-	-	-	-	-	-	-	-	-	0.6	2.6	-	
4	0.3	-	-	-	-	-	-	-	-	-	-	-	-	-	-	-	0.9	2.6	-	
5	5.1	-	-	-	-	-	-	-	-	-	-	-	-	-	-	-	3.2	2.6	-	
6	8.7	-	-	-	-	-	-	-	-	-	-	-	-	-	-	-	5.4	2.6	-	
7	5.9	-	-	-	-	-	-	-	-	-	-	-	-	-	-	-	6.4	6.6	-	
8	5.7	-	-	-	-	-	-	-	-	-	-	-	-	-	-	-	5.1	6.7	-	
9	8.0	-	-	-	-	-	-	-	-	-	-	-	-	-	-	-	0.3	6.7	-	
日合計		73.6	-	-	-	-	-	-	-	-	-	-	-	-	-	-	50.9	52.4	-	
25 日	9-10	0.2	-	-	-	-	-	-	-	-	-	-	-	-	-	-	-	0.8	0.0	-
	11	0.4	-	-	-	-	-	-	-	-	-	-	-	-	-	-	-	0.1	0.0	-
	12	0.0	-	-	-	-	-	-	-	-	-	-	-	-	-	-	-	0.3	0.0	-
	13	0.0	-	-	-	-	-	-	-	-	-	-	-	-	-	-	-	0.0	0.0	-
	14	0.0	-	-	-	-	-	-	-	-	-	-	-	-	-	-	-	0.0	0.1	-
	15	0.0	-	-	-	-	-	-	-	-	-	-	-	-	-	-	-	0.0	0.1	-
	16	0.4	-	-	-	-	-	-	-	-	-	-	-	-	-	-	-	2.0	0.1	-
	17	0.8	-	-	-	-	-	-	-	-	-	-	-	-	-	-	-	1.2	0.1	-
	18	0.0	-	-	-	-	-	-	-	-	-	-	-	-	-	-	-	0.0	0.1	-
19	0.0	-	-	-	-	-	-	-	-	-	-	-	-	-	-	-	0.0	1.2	-	
20	0.0	-	-	-	-	-	-	-	-	-	-	-	-	-	-	-	0.4	1.2	-	
21	0.0	-	-	-	-	-	-	-	-	-	-	-	-	-	-	-	0.0	1.2	-	
22	0.2	-	-	-	-	-	-	-	-	-	-	-	-	-	-	-	0.0	1.2	-	
23	0.1	-	-	-	-	-	-	-	-	-	-	-	-	-	-	-	0.0	1.3	-	
0	3.0	-	-	-	-	-	-	-	-	-	-	-	-	-	-	-	1.6	1.3	-	
1	1.5	-	-	-	-	-	-	-	-	-	-	-	-	-	-	-	1.0	1.3	-	
2	3.9	-	-	-	-	-	-	-	-	-	-	-	-	-	-	-	5.1	1.3	-	
3	10.2	-	-	-	-	-	-	-	-	-	-	-	-	-	-	-	11.4	14.0	-	
4	6.9	-	-	-	-	-	-	-	-	-	-	-	-	-	-	-	5.2	12.0	-	
5	14.9	-	-	-	-	-	-	-	-	-	-	-	-	-	-	-	7.0	10.0	-	
6	15.7	-	-	-	-	-	-	-	-	-	-	-	-	-	-	-	22.9	20.4	-	
7	22.6	-	-	-	-	-	-	-	-	-	-	-	-	-	-	-	16.1	20.2	-	
8	6.0	-	-	-	-	-	-	-	-	-	-	-	-	-	-	-	7.0	0.4	-	
9	7.2	-	-	-	-	-	-	-	-	-	-	-	-	-	-	-	3.0	0.8	-	
日合計		94.0	-	-	-	-	-	-	-	-	-	-	-	-	-	-	85.1	88.3	-	

近畿地方整備局 淀川水系 対象洪水観測所時間雨量表

洪水	S36.6.24	京都 (気)	京都	花背 (0.1)	花背峠 (気)	大原	比叡山 (0.9)	倉垣 (水)	歌垣 (7.5)	奈野	箕面 (気)	西別院 (0.6)	山崎 (3.0)	長岡京 (気)	乙訓	八幡 (7.0)	八幡	巨椋池 (3.5)	松井 (6.9)	宇治	小栗栖	勸修寺
日	9-10	9.3	-	-	-	-	7.3	-	-	-	-	-	-	-	-	-	-	-	-	8.0	10.2	-
	11	19.2	-	-	-	-	6.0	-	-	-	-	-	-	-	-	-	-	-	-	17.7	10.0	-
	12	10.9	-	-	-	-	8.8	-	-	-	-	-	-	-	-	-	-	-	-	8.9	10.0	-
	13	5.7	-	-	-	-	3.4	-	-	-	-	-	-	-	-	-	-	-	-	1.8	0.0	-
	14	2.0	-	-	-	-	0.4	-	-	-	-	-	-	-	-	-	-	-	-	1.2	0.0	-
	15	1.5	-	-	-	-	0.0	-	-	-	-	-	-	-	-	-	-	-	-	1.1	0.0	-
	16	0.5	-	-	-	-	0.5	-	-	-	-	-	-	-	-	-	-	-	-	0.5	0.1	-
	17	0.0	-	-	-	-	0.9	-	-	-	-	-	-	-	-	-	-	-	-	1.4	0.1	-
	18	0.0	-	-	-	-	0.9	-	-	-	-	-	-	-	-	-	-	-	-	0.0	1.0	-
26	19	0.0	-	-	-	-	0.1	-	-	-	-	-	-	-	-	-	-	-	-	0.0	1.0	-
	20	0.0	-	-	-	-	0.4	-	-	-	-	-	-	-	-	-	-	-	-	0.0	1.0	-
	21	0.0	-	-	-	-	0.4	-	-	-	-	-	-	-	-	-	-	-	-	0.0	1.0	-
日	22	0.0	-	-	-	-	0.2	-	-	-	-	-	-	-	-	-	-	-	-	0.0	1.0	-
	23	0.2	-	-	-	-	1.2	-	-	-	-	-	-	-	-	-	-	-	-	0.4	1.0	-
	0	3.4	-	-	-	-	0.3	-	-	-	-	-	-	-	-	-	-	-	-	0.0	1.0	-
	1	2.9	-	-	-	-	1.0	-	-	-	-	-	-	-	-	-	-	-	-	0.0	1.0	-
	2	0.1	-	-	-	-	1.4	-	-	-	-	-	-	-	-	-	-	-	-	0.0	1.0	-
	3	0.0	-	-	-	-	9.4	-	-	-	-	-	-	-	-	-	-	-	-	4.2	1.0	-
	4	0.0	-	-	-	-	8.4	-	-	-	-	-	-	-	-	-	-	-	-	5.2	1.0	-
	5	0.0	-	-	-	-	4.6	-	-	-	-	-	-	-	-	-	-	-	-	8.8	0.0	-
	6	0.0	-	-	-	-	7.5	-	-	-	-	-	-	-	-	-	-	-	-	3.8	0.0	-
	7	0.0	-	-	-	-	4.2	-	-	-	-	-	-	-	-	-	-	-	-	4.7	0.0	-
	8	0.0	-	-	-	-	10.0	-	-	-	-	-	-	-	-	-	-	-	-	11.5	0.0	-
	9	0.5	-	-	-	-	12.7	-	-	-	-	-	-	-	-	-	-	-	-	10.9	0.1	-
日合計		56.2	-	-	-	-	90.0	-	-	-	-	-	-	-	-	-	-	-	-	83.6	40.5	-
	9-10	1.2	-	-	-	-	9.2	-	-	-	-	-	-	-	-	-	-	-	-	10.7	0.1	-
	11	1.2	-	-	-	-	10.2	-	-	-	-	-	-	-	-	-	-	-	-	10.4	0.1	-
	12	0.0	-	-	-	-	12.0	-	-	-	-	-	-	-	-	-	-	-	-	21.3	0.1	-
	13	0.0	-	-	-	-	7.0	-	-	-	-	-	-	-	-	-	-	-	-	6.7	0.1	-
	14	0.0	-	-	-	-	3.0	-	-	-	-	-	-	-	-	-	-	-	-	5.5	0.1	-
	15	0.0	-	-	-	-	1.2	-	-	-	-	-	-	-	-	-	-	-	-	4.0	0.1	-
	16	0.0	-	-	-	-	1.2	-	-	-	-	-	-	-	-	-	-	-	-	3.5	5.0	-
	17	0.0	-	-	-	-	0.0	-	-	-	-	-	-	-	-	-	-	-	-	0.5	5.0	-
	18	0.0	-	-	-	-	0.0	-	-	-	-	-	-	-	-	-	-	-	-	0.1	3.6	-
	19	0.0	-	-	-	-	0.0	-	-	-	-	-	-	-	-	-	-	-	-	0.0	3.6	-
27	20	1.0	-	-	-	-	0.0	-	-	-	-	-	-	-	-	-	-	-	-	0.0	3.6	-
	21	0.0	-	-	-	-	0.0	-	-	-	-	-	-	-	-	-	-	-	-	0.0	10.1	-
日	22	0.5	-	-	-	-	0.0	-	-	-	-	-	-	-	-	-	-	-	-	0.2	10.2	-
	23	0.0	-	-	-	-	0.4	-	-	-	-	-	-	-	-	-	-	-	-	0.7	20.0	-
	0	0.0	-	-	-	-	0.6	-	-	-	-	-	-	-	-	-	-	-	-	3.0	20.0	-
	1	0.2	-	-	-	-	0.0	-	-	-	-	-	-	-	-	-	-	-	-	2.9	0.0	-
	2	0.2	-	-	-	-	0.0	-	-	-	-	-	-	-	-	-	-	-	-	0.3	0.1	-
	3	6.9	-	-	-	-	0.0	-	-	-	-	-	-	-	-	-	-	-	-	0.0	0.1	-
	4	1.4	-	-	-	-	0.0	-	-	-	-	-	-	-	-	-	-	-	-	0.0	0.1	-
	5	1.4	-	-	-	-	0.0	-	-	-	-	-	-	-	-	-	-	-	-	0.0	0.1	-
	6	8.5	-	-	-	-	0.0	-	-	-	-	-	-	-	-	-	-	-	-	0.2	0.1	-
	7	16.7	-	-	-	-	0.0	-	-	-	-	-	-	-	-	-	-	-	-	3.6	0.1	-
	8	29.9	-	-	-	-	0.0	-	-	-	-	-	-	-	-	-	-	-	-	1.5	0.1	-
	9	3.8	-	-	-	-	0.0	-	-	-	-	-	-	-	-	-	-	-	-	1.5	0.1	-
日合計		72.9	-	-	-	-	44.8	-	-	-	-	-	-	-	-	-	-	-	-	76.6	82.5	-
*総雨量		296.7	-	-	-	-	297.4	-	-	-	-	-	-	-	-	-	-	-	-	306.2	263.7	-

\*総雨量は一連降雨の合計



近畿地方整備局 淀川水系 対象洪水観測所時間雨量表

洪水	S36.6.24	天ヶ瀬 (3.0)	笠取	西笠取 (2.8)	荒木	大津 (気)	瀬田川 (2.7)	宮村 (2.8)	田代	信楽 (県)	雲井 (2.4)	信楽 (気)	榎山 (6.0)	新田 (1.9)	玉滝 (5.5)	甲賀	栢植 (5.4)	土山 (気)	枚方 (3.1)	枚方 (気)	生駒山 (気)
日	9-10	0.0	0.0	0.0	0.0	0.0	0.0	0.0	0.0	0.0	0.0	0.0	0.0	0.0	0.0	0.0	0.0	0.0	0.0	0.0	0.0
	11	0.0	0.0	0.0	0.0	0.0	0.0	0.0	0.0	0.0	0.0	0.0	0.0	0.0	0.0	0.0	0.0	0.0	0.0	0.0	0.0
	12	0.0	0.0	0.0	0.0	0.0	0.0	0.0	0.0	0.0	0.0	0.0	0.0	0.0	0.0	0.0	0.0	0.0	0.0	0.0	0.0
	13	0.0	0.0	0.0	0.0	0.0	0.0	0.0	0.0	0.0	0.0	0.0	0.0	0.0	0.0	0.0	0.0	0.0	0.0	0.0	0.0
	14	0.0	0.0	0.0	0.0	0.0	0.0	0.0	0.0	0.0	0.0	0.0	0.0	0.0	0.0	0.0	0.0	0.0	0.0	0.0	0.0
	15	0.0	0.0	0.0	0.0	0.0	0.0	2.3	0.0	0.0	0.0	0.0	0.0	0.0	1.3	0.0	2.3	0.0	2.9	0.0	0.0
	16	0.0	0.7	1.2	0.5	4.6	2.3	2.3	0.0	0.0	0.0	0.0	0.0	0.0	1.3	0.0	2.3	0.0	2.9	0.0	0.0
	17	3.0	6.6	3.1	6.4	6.4	2.3	2.3	1.7	0.0	0.0	0.0	0.0	0.0	1.4	0.0	2.3	0.0	2.9	0.0	0.0
	18	5.5	6.6	4.0	6.4	6.4	2.3	2.3	3.4	0.0	0.0	0.0	0.0	0.0	0.0	0.0	2.3	0.0	2.9	0.0	0.0
	19	6.0	2.7	2.7	4.0	1.8	2.3	2.3	4.4	0.0	0.0	0.0	0.0	0.0	0.0	0.0	2.3	0.0	2.9	0.0	0.0
24	20	2.5	1.0	0.2	0.2	0.0	2.3	2.3	0.0	0.0	0.0	0.0	0.0	0.0	0.0	0.0	2.3	0.0	2.9	0.0	0.0
	21	2.5	0.0	0.0	0.1	0.0	2.3	2.3	0.4	0.0	0.0	0.0	0.0	0.0	0.0	0.0	2.3	0.0	2.9	0.0	0.0
日	22	0.5	2.0	1.6	1.9	0.4	2.3	2.3	1.8	0.0	0.0	0.0	0.0	0.0	0.0	0.0	2.3	0.0	2.9	0.0	0.0
	23	6.0	0.0	0.0	0.1	0.0	2.3	2.3	1.4	0.0	0.0	0.0	0.0	0.0	0.0	0.0	2.3	0.0	2.9	0.0	0.0
	0	3.0	0.0	0.0	0.3	0.0	2.3	2.3	1.6	0.0	0.0	0.0	0.0	0.0	0.0	0.0	2.3	0.0	2.9	0.0	0.0
	1	0.5	1.7	1.4	0.4	0.0	2.3	2.3	1.4	0.0	0.0	0.0	0.0	0.0	0.0	0.0	2.3	0.0	2.9	0.0	0.0
	2	1.5	1.0	0.8	0.3	0.0	2.3	2.3	1.2	0.0	0.0	0.0	0.0	0.0	0.0	0.0	2.3	0.0	2.9	0.0	0.0
	3	0.0	0.8	0.0	0.0	0.0	2.3	2.3	1.4	0.0	0.0	0.0	0.0	0.0	0.0	0.0	2.3	0.0	2.9	0.0	0.0
	4	0.0	0.8	0.0	0.0	0.0	2.3	2.3	1.4	0.0	0.0	0.0	0.0	0.0	0.0	0.0	2.3	0.0	2.9	0.0	0.0
	5	3.5	3.8	3.8	4.0	0.0	2.3	2.3	3.9	0.0	0.0	0.0	0.0	0.0	0.0	0.0	2.3	0.0	2.9	0.0	0.0
	6	8.0	7.2	6.2	10.2	0.0	2.3	2.3	7.0	0.0	0.0	0.0	0.0	0.0	0.0	0.0	2.3	0.0	2.9	0.0	0.0
	7	7.0	6.2	6.5	3.0	6.5	2.3	2.3	6.5	0.0	0.0	0.0	0.0	0.0	0.0	0.0	2.3	0.0	2.9	0.0	0.0
	8	3.0	4.4	4.4	3.8	1.9	2.3	2.3	0.1	0.0	0.0	0.0	0.0	0.0	0.0	0.0	2.3	0.0	2.9	0.0	0.0
	9	4.5	1.6	0.0	2.8	0.1	2.3	2.3	0.1	0.0	0.0	0.0	0.0	0.0	0.0	0.0	2.3	0.0	2.9	0.0	0.0
日合計	57.0	46.4	46.4	43.7	38.5	38.5	49.6	43.7	38.5	0.0	0.0	0.0	0.0	0.0	29.0	0.0	43.7	0.0	56.0	0.0	0.0
	9-10	0.0	0.1	0.0	0.0	0.0	0.0	2.3	0.0	0.0	0.0	0.0	0.0	0.0	0.0	0.0	2.3	0.0	3.0	0.0	0.0
	11	0.5	0.4	0.3	0.7	0.6	0.3	0.7	0.2	0.0	0.0	0.0	0.0	0.0	0.0	0.0	2.3	0.0	3.0	0.0	0.0
	12	0.0	0.0	0.0	0.1	0.2	0.3	0.3	0.6	0.0	0.0	0.0	0.0	0.0	0.0	0.0	2.3	0.0	3.0	0.0	0.0
	13	0.0	0.0	0.0	0.0	0.0	0.0	0.0	0.0	0.0	0.0	0.0	0.0	0.0	0.0	0.0	2.3	0.0	3.0	0.0	0.0
	14	0.0	0.0	0.0	0.0	0.0	0.0	0.0	0.0	0.0	0.0	0.0	0.0	0.0	0.0	0.0	2.3	0.0	3.0	0.0	0.0
	15	0.0	0.0	0.0	0.0	0.0	0.0	0.0	0.0	0.0	0.0	0.0	0.0	0.0	0.0	0.0	2.3	0.0	3.0	0.0	0.0
	16	1.5	1.6	1.9	1.9	0.2	1.9	1.9	0.2	0.0	0.0	0.0	0.0	0.0	0.0	0.0	2.3	0.0	3.0	0.0	0.0
	17	2.0	3.6	1.2	1.7	1.1	1.2	1.7	1.1	0.0	0.0	0.0	0.0	0.0	0.0	0.0	2.3	0.0	3.0	0.0	0.0
	18	0.0	0.0	0.0	0.0	0.0	0.0	0.0	0.3	0.0	0.0	0.0	0.0	0.0	0.0	0.0	2.3	0.0	3.0	0.0	0.0
	19	0.0	0.0	0.0	0.1	0.1	0.0	0.0	0.1	0.0	0.0	0.0	0.0	0.0	0.0	0.0	2.4	0.0	3.0	0.0	0.0
	20	0.5	0.2	0.0	0.3	0.5	0.0	0.3	0.5	0.0	0.0	0.0	0.0	0.0	0.0	0.0	2.4	0.0	3.0	0.0	0.0
	21	0.0	0.3	0.2	0.7	0.7	0.2	0.7	0.7	0.0	0.0	0.0	0.0	0.0	0.0	0.0	2.4	0.0	3.0	0.0	0.0
日	22	0.0	0.3	0.0	0.1	0.3	0.0	0.1	0.3	0.0	0.0	0.0	0.0	0.0	0.0	0.0	2.4	0.0	3.0	0.0	0.0
	23	0.0	0.0	0.0	0.3	0.8	0.0	0.6	0.8	0.0	0.0	0.0	0.0	0.0	0.0	0.0	2.4	0.0	3.0	0.0	0.0
	0	1.5	2.6	1.4	1.4	0.8	1.4	0.9	0.8	0.0	0.0	0.0	0.0	0.0	0.0	0.0	2.4	0.0	3.0	0.0	0.0
	1	10.5	10.4	0.8	1.2	1.6	0.8	1.2	1.6	0.0	0.0	0.0	0.0	0.0	0.0	0.0	2.4	0.0	3.0	0.0	0.0
	2	7.0	4.3	7.7	2.1	2.6	7.7	2.1	2.6	0.0	0.0	0.0	0.0	0.0	0.0	0.0	2.4	0.0	3.0	0.0	0.0
	3	7.5	10.1	11.8	7.8	11.9	11.8	7.8	11.9	0.0	0.0	0.0	0.0	0.0	0.0	0.0	2.4	0.0	3.0	0.0	0.0
	4	5.5	4.3	5.4	5.3	6.6	5.4	5.3	6.6	0.0	0.0	0.0	0.0	0.0	0.0	0.0	2.4	0.0	3.0	0.0	0.0
	5	7.5	6.7	9.4	5.1	3.8	9.4	5.1	3.8	0.0	0.0	0.0	0.0	0.0	0.0	0.0	2.4	0.0	3.0	0.0	0.0
	6	18.5	19.7	22.8	14.3	7.9	22.8	14.3	7.9	0.0	0.0	0.0	0.0	0.0	0.0	0.0	2.4	0.0	3.0	0.0	0.0
	7	27.0	21.6	20.7	14.0	15.9	20.7	14.0	15.9	0.0	0.0	0.0	0.0	0.0	0.0	0.0	2.4	0.0	3.0	0.0	0.0
	8	4.5	9.0	15.7	17.8	12.1	15.7	17.8	12.1	0.0	0.0	0.0	0.0	0.0	0.0	0.0	2.4	0.0	3.0	0.0	0.0
	9	3.0	3.8	6.5	6.2	17.0	6.5	6.2	17.0	0.0	0.0	0.0	0.0	0.0	0.0	0.0	2.4	0.0	3.0	0.0	0.0
日合計	97.0	99.0	106.3	83.3	85.0	85.0	106.3	83.3	85.0	0.0	0.0	0.0	0.0	0.0	83.0	0.0	54.9	0.0	72.0	0.0	0.0



近畿地方整備局 淀川水系 対象洪水観測所時間雨量表

洪水 日	時	S36.6.24																				
		田辺 (6.8)	田辺 (気)	菱田	井手	木津	奈良 (気)	加茂 (6.7)	鸛峰山 (気)	鸛峰山	布目ダム (水)	岨寺 (水)	高山ダム (水)	多羅尾 (3.7)	尾山 (6.5)	島ヶ原 (5.6)	五瀬 (3.4)	島ヶ原	上野 (5.3)	上野 (気)	荒木 (7.1)	
24 日	9-10	-	-	-	-	-	0.0	0.0	-	-	-	-	-	-	0.0	0.0	-	-	0.0	-	-	-
	11	-	-	-	-	-	0.0	0.0	-	-	-	-	-	-	0.0	0.0	-	-	0.0	-	-	-
	12	-	-	-	-	-	0.0	0.0	-	-	-	-	-	-	0.0	0.0	-	-	0.0	-	-	-
	13	-	-	-	-	-	0.0	0.0	-	-	-	-	-	-	0.0	0.0	-	-	0.0	-	-	-
	14	-	-	-	-	-	0.0	0.0	-	-	-	-	-	-	1.2	0.0	-	-	0.0	-	-	-
	15	-	-	-	-	-	1.6	3.6	-	-	-	-	-	-	1.2	0.0	-	-	0.0	-	-	-
	16	-	-	-	-	-	1.6	2.4	-	-	-	-	-	-	1.2	0.1	-	-	0.0	-	-	-
	17	-	-	-	-	-	1.6	2.7	-	-	-	-	-	-	1.2	0.2	-	-	3.6	-	-	-
	18	-	-	-	-	-	1.7	0.9	-	-	-	-	-	-	1.2	0.5	-	-	0.1	-	-	-
19	-	-	-	-	-	1.7	0.0	-	-	-	-	-	-	1.2	0.1	-	-	0.1	-	-	-	
20	-	-	-	-	-	1.7	0.0	-	-	-	-	-	-	1.2	0.2	-	-	0.0	-	-	-	
21	-	-	-	-	-	1.7	0.0	-	-	-	-	-	-	1.2	0.0	-	-	0.0	-	-	-	
22	-	-	-	-	-	1.7	0.0	-	-	-	-	-	-	1.2	0.0	-	-	0.0	-	-	-	
23	-	-	-	-	-	1.7	0.7	-	-	-	-	-	-	1.4	0.0	-	-	0.0	-	-	-	
0	-	-	-	-	-	1.7	0.9	-	-	-	-	-	-	1.4	0.8	-	-	0.1	-	-	-	
1	-	-	-	-	-	1.7	1.6	-	-	-	-	-	-	1.4	0.9	-	-	0.4	-	-	-	
2	-	-	-	-	-	1.7	1.0	-	-	-	-	-	-	1.4	0.9	-	-	0.8	-	-	-	
3	-	-	-	-	-	1.7	3.0	-	-	-	-	-	-	1.4	1.8	-	-	1.4	-	-	-	
4	-	-	-	-	-	1.7	1.0	-	-	-	-	-	-	1.4	2.2	-	-	3.0	-	-	-	
5	-	-	-	-	-	1.7	1.9	-	-	-	-	-	-	1.4	1.0	-	-	2.1	-	-	-	
6	-	-	-	-	-	1.7	2.4	-	-	-	-	-	-	1.4	5.1	-	-	5.1	-	-	-	
7	-	-	-	-	-	1.7	5.2	-	-	-	-	-	-	1.4	4.8	-	-	4.5	-	-	-	
8	-	-	-	-	-	1.7	1.8	-	-	-	-	-	-	1.4	2.8	-	-	4.7	-	-	-	
9	-	-	-	-	-	1.7	0.8	-	-	-	-	-	-	1.4	1.1	-	-	3.1	-	-	-	
日合計						32.0	29.9							26.4	22.5			30.3				
25 日	9-10	-	-	-	-	-	0.0	0.0	-	-	-	-	-	-	1.2	0.0	-	-	0.2	-	-	-
	11	-	-	-	-	-	0.0	1.4	-	-	-	-	-	-	1.2	0.4	-	-	0.3	-	-	-
	12	-	-	-	-	-	0.0	0.1	-	-	-	-	-	-	1.2	0.2	-	-	0.3	-	-	-
	13	-	-	-	-	-	0.0	0.0	-	-	-	-	-	-	1.2	0.0	-	-	0.2	-	-	-
	14	-	-	-	-	-	0.0	0.0	-	-	-	-	-	-	1.2	0.0	-	-	0.0	-	-	-
	15	-	-	-	-	-	0.6	0.0	-	-	-	-	-	-	1.2	0.0	-	-	0.0	-	-	-
	16	-	-	-	-	-	0.6	0.9	-	-	-	-	-	-	1.3	0.4	-	-	2.6	-	-	-
	17	-	-	-	-	-	0.6	0.0	-	-	-	-	-	-	1.3	2.0	-	-	2.7	-	-	-
	18	-	-	-	-	-	0.6	0.0	-	-	-	-	-	-	1.3	2.7	-	-	0.2	-	-	-
19	-	-	-	-	-	0.7	0.0	-	-	-	-	-	-	1.3	0.0	-	-	1.8	-	-	-	
20	-	-	-	-	-	0.7	1.6	-	-	-	-	-	-	1.3	0.0	-	-	0.2	-	-	-	
21	-	-	-	-	-	0.7	0.3	-	-	-	-	-	-	1.3	1.1	-	-	0.3	-	-	-	
22	-	-	-	-	-	0.7	0.3	-	-	-	-	-	-	1.3	2.3	-	-	1.6	-	-	-	
23	-	-	-	-	-	0.7	1.0	-	-	-	-	-	-	1.3	2.1	-	-	4.2	-	-	-	
0	-	-	-	-	-	0.7	1.0	-	-	-	-	-	-	1.3	1.4	-	-	3.8	-	-	-	
1	-	-	-	-	-	0.7	1.8	-	-	-	-	-	-	1.3	1.9	-	-	1.6	-	-	-	
2	-	-	-	-	-	0.7	1.6	-	-	-	-	-	-	1.3	1.5	-	-	1.0	-	-	-	
3	-	-	-	-	-	7.0	1.7	-	-	-	-	-	-	1.3	8.0	-	-	2.2	-	-	-	
4	-	-	-	-	-	5.0	2.9	-	-	-	-	-	-	6.0	8.0	-	-	8.6	-	-	-	
5	-	-	-	-	-	4.0	3.0	-	-	-	-	-	-	8.0	3.9	-	-	3.9	-	-	-	
6	-	-	-	-	-	7.0	11.8	-	-	-	-	-	-	8.0	6.5	-	-	5.6	-	-	-	
7	-	-	-	-	-	9.0	5.5	-	-	-	-	-	-	15.0	18.8	-	-	15.0	-	-	-	
8	-	-	-	-	-	23.0	13.2	-	-	-	-	-	-	17.0	1.8	-	-	16.4	-	-	-	
9	-	-	-	-	-	7.0	13.6	-	-	-	-	-	-	13.0	24.5	-	-	19.6	-	-	-	
日合計						70.0	61.7							82.1	87.5			92.3				

近畿地方整備局 淀川水系 対象洪水観測所時間雨量表

洪水 日	時	S36. 6. 24																			
		田辺 (6.8)	田辺 (気)	菱田	井手	木津	奈良 (気)	加茂 (6.7)	鸛峰山 (気)	鸛峰山	布目ダム (水)	峰寺 (水)	高山ダム (水)	多羅尾 (3.7)	尾山 (6.5)	島ヶ原 (5.6)	五瀬 (3.4)	島ヶ原	上野 (5.3)	上野 (気)	荒木 (7.1)
26 日	9-10	-	-	-	-	-	6.0	2.6	-	-	-	-	-	-	4.0	10.6	-	-	11.7	-	-
	11	-	-	-	-	-	8.0	9.8	-	-	-	-	-	-	4.0	1.9	-	-	5.9	-	-
	12	-	-	-	-	-	10.0	7.4	-	-	-	-	-	-	3.0	7.9	-	-	5.5	-	-
	13	-	-	-	-	-	2.0	1.0	-	-	-	-	-	-	3.0	3.6	-	-	6.8	-	-
	14	-	-	-	-	-	0.0	0.8	-	-	-	-	-	-	13.0	6.0	-	-	6.6	-	-
	15	-	-	-	-	-	0.0	0.4	-	-	-	-	-	-	3.0	5.6	-	-	4.9	-	-
	16	-	-	-	-	-	0.0	2.7	-	-	-	-	-	-	4.0	2.9	-	-	9.4	-	-
	17	-	-	-	-	-	0.0	0.1	-	-	-	-	-	-	0.0	1.3	-	-	0.0	-	-
	18	-	-	-	-	-	1.1	0.0	-	-	-	-	-	-	0.0	0.0	-	-	0.0	-	-
19	-	-	-	-	-	1.1	0.0	-	-	-	-	-	-	0.0	0.0	-	-	0.3	-	-	
20	-	-	-	-	-	1.1	1.2	-	-	-	-	-	-	1.0	0.7	-	-	1.8	-	-	
21	-	-	-	-	-	1.1	0.0	-	-	-	-	-	-	0.0	0.5	-	-	0.7	-	-	
22	-	-	-	-	-	1.1	0.4	-	-	-	-	-	-	1.0	0.0	-	-	0.0	-	-	
23	-	-	-	-	-	1.1	0.0	-	-	-	-	-	-	0.0	1.0	-	-	0.4	-	-	
0	-	-	-	-	-	1.1	0.0	-	-	-	-	-	-	0.0	0.0	-	-	0.0	-	-	
1	-	-	-	-	-	1.1	0.0	-	-	-	-	-	-	0.0	0.0	-	-	0.0	-	-	
2	-	-	-	-	-	1.1	3.4	-	-	-	-	-	-	0.0	0.0	-	-	0.0	-	-	
3	-	-	-	-	-	1.1	3.4	-	-	-	-	-	-	0.0	0.0	-	-	0.0	-	-	
4	-	-	-	-	-	1.1	6.6	-	-	-	-	-	-	7.0	3.0	-	-	2.0	-	-	
5	-	-	-	-	-	3.3	4.2	-	-	-	-	-	-	10.0	11.6	-	-	9.8	-	-	
6	-	-	-	-	-	3.3	6.8	-	-	-	-	-	-	13.0	14.9	-	-	14.6	-	-	
7	-	-	-	-	-	3.4	1.6	-	-	-	-	-	-	3.0	6.3	-	-	7.7	-	-	
8	-	-	-	-	-	10.3	5.6	-	-	-	-	-	-	7.0	4.4	-	-	5.8	-	-	
9	-	-	-	-	-	10.3	4.8	-	-	-	-	-	-	4.0	9.2	-	-	6.4	-	-	
日合計						80.4	74.8							83.0	95.2			103.3			
27 日	9-10	-	-	-	-	-	10.0	8.4	-	-	-	-	-	-	5.0	6.2	-	-	6.7	-	-
	11	12.0	-	-	-	-	12.0	11.4	-	-	-	-	-	-	11.0	7.8	-	-	6.8	-	-
	12	-	-	-	-	-	8.0	9.2	-	-	-	-	-	-	5.0	8.5	-	-	17.3	-	-
	13	-	-	-	-	-	4.0	3.4	-	-	-	-	-	-	8.0	7.4	-	-	6.2	-	-
	14	-	-	-	-	-	1.0	1.4	-	-	-	-	-	-	1.0	1.1	-	-	2.2	-	-
	15	-	-	-	-	-	3.0	2.6	-	-	-	-	-	-	3.0	1.2	-	-	1.1	-	-
	16	-	-	-	-	-	2.0	2.5	-	-	-	-	-	-	3.0	7.9	-	-	1.6	-	-
	17	-	-	-	-	-	2.1	0.8	-	-	-	-	-	-	2.0	4.1	-	-	3.5	-	-
	18	-	-	-	-	-	2.1	0.0	-	-	-	-	-	-	0.0	0.1	-	-	0.1	-	-
19	-	-	-	-	-	0.2	0.0	-	-	-	-	-	-	0.0	0.0	-	-	0.0	-	-	
20	-	-	-	-	-	0.2	0.0	-	-	-	-	-	-	0.0	0.0	-	-	0.0	-	-	
21	-	-	-	-	-	0.2	0.0	-	-	-	-	-	-	4.0	1.1	-	-	2.5	-	-	
22	-	-	-	-	-	4.7	0.1	-	-	-	-	-	-	5.0	0.9	-	-	1.6	-	-	
23	-	-	-	-	-	4.7	1.5	-	-	-	-	-	-	4.0	4.9	-	-	6.9	-	-	
0	-	-	-	-	-	4.7	3.0	-	-	-	-	-	-	4.0	4.1	-	-	2.2	-	-	
1	-	-	-	-	-	4.7	0.5	-	-	-	-	-	-	5.0	2.6	-	-	3.2	-	-	
2	-	-	-	-	-	4.8	0.4	-	-	-	-	-	-	3.0	6.6	-	-	6.2	-	-	
3	-	-	-	-	-	4.8	0.8	-	-	-	-	-	-	4.0	9.0	-	-	5.3	-	-	
4	-	-	-	-	-	4.8	3.0	-	-	-	-	-	-	8.0	5.3	-	-	4.2	-	-	
5	-	-	-	-	-	4.8	9.2	-	-	-	-	-	-	5.0	12.5	-	-	7.3	-	-	
6	-	-	-	-	-	4.8	1.2	-	-	-	-	-	-	2.0	12.1	-	-	1.5	-	-	
7	-	-	-	-	-	0.0	0.0	-	-	-	-	-	-	0.0	1.5	-	-	0.1	-	-	
8	-	-	-	-	-	0.0	0.0	-	-	-	-	-	-	0.0	0.0	-	-	0.0	-	-	
9	-	-	-	-	-	0.0	0.0	-	-	-	-	-	-	0.0	0.0	-	-	0.0	-	-	
日合計						87.6	59.4							82.0	105.0			86.5			
*総雨量						269.6	225.8							273.5	310.2			312.4			

\*総雨量は一連降雨の合計

近畿地方整備局 淀川水系 対象洪水観測所時間雨量表

洪水	S36.6.24	依耶古 (6.5)	阿保 (5.1)	坂下 (6.3)	阿波 (5.2)	井之市 (水)	針 (気)	針ヶ別所 (水)	針ヶ別所 (6.6)	榛原 (6.1)	壱生ダム (水)	空閑 (水)	壱生 (水)	家野 (水)	名張 (気)	曹爾 (6.8)	曹爾 (水)	青蓮池ダム (水)	名張 (6.4)	国助山 (気)	伊賀見 (水)
日	9-10	-	0.0	-	0.0	-	-	-	0.0	0.0	-	-	0.0	0.0	-	0.0	-	-	0.0	-	-
	11	-	0.0	-	0.0	-	-	-	0.0	0.0	-	-	0.0	0.0	-	0.0	-	-	0.0	-	-
	12	-	0.0	-	0.0	-	-	-	0.0	0.0	-	-	0.0	0.0	-	0.0	-	-	0.0	-	-
	13	-	0.0	-	0.0	-	-	-	0.0	0.0	-	-	0.1	0.0	-	0.0	-	-	0.0	-	-
	14	-	0.0	-	0.0	-	-	-	1.0	3.2	-	-	0.2	0.0	-	0.0	-	-	0.5	-	-
	15	-	0.0	-	0.2	-	-	-	1.0	1.8	-	-	0.9	0.0	-	0.0	-	-	0.1	-	-
	16	-	1.2	-	0.0	-	-	-	2.0	3.2	-	-	0.9	0.0	-	0.0	-	-	2.1	-	-
	17	-	0.7	-	0.9	-	-	-	2.0	0.7	-	-	0.7	0.0	-	1.0	-	-	0.4	-	-
	18	-	0.0	-	0.5	-	-	-	2.0	0.0	-	-	0.0	0.0	-	0.0	-	-	0.0	-	-
24	19	-	0.0	-	0.4	-	-	-	3.0	0.0	-	-	0.0	0.0	-	0.0	-	-	0.0	-	-
	20	-	0.0	-	0.0	-	-	-	4.0	0.0	-	-	0.0	0.0	-	0.0	-	-	0.0	-	-
	21	-	0.1	-	0.0	-	-	-	6.0	0.0	-	-	0.0	0.0	-	0.0	-	-	0.0	-	-
日	22	-	0.4	-	0.2	-	-	-	0.0	0.0	-	-	0.0	0.0	-	0.0	-	-	0.0	-	-
	23	-	0.4	-	0.9	-	-	-	0.0	0.0	-	-	0.6	0.0	-	1.0	-	-	0.0	-	-
	0	-	0.5	-	1.5	-	-	-	0.0	0.0	-	-	0.8	0.0	-	0.4	-	-	0.4	-	-
	1	-	1.1	-	1.1	-	-	-	0.0	0.5	-	-	2.0	0.0	-	2.0	-	-	0.7	-	-
	2	-	1.6	-	0.6	-	-	-	0.0	1.1	-	-	3.9	0.0	-	4.0	-	-	1.7	-	-
	3	-	0.8	-	0.8	-	-	-	0.0	1.3	-	-	2.0	0.0	-	2.0	-	-	2.0	-	-
	4	-	1.0	-	2.4	-	-	-	0.0	3.2	-	-	1.2	0.0	-	2.0	-	-	1.2	-	-
	5	-	3.8	-	0.8	-	-	-	0.0	1.1	-	-	0.7	0.0	-	2.0	-	-	1.4	-	-
	6	-	6.2	-	3.0	-	-	-	0.0	2.7	-	-	3.2	0.0	-	3.0	-	-	1.9	-	-
	7	-	4.1	-	7.3	-	-	-	0.0	2.0	-	-	7.6	0.0	-	7.0	-	-	5.4	-	-
	8	-	2.1	-	6.3	-	-	-	6.0	1.8	-	-	6.3	0.0	-	9.0	-	-	6.8	-	-
	9	-	0.6	-	2.7	-	-	-	2.0	12.6	-	-	2.1	0.0	-	3.0	-	-	4.4	-	-
日合計		-	23.8	-	29.6	-	-	-	29.0	35.2	-	-	32.0	-	-	36.0	-	-	29.0	-	-
	9-10	-	0.0	-	1.0	-	-	-	0.0	3.2	-	-	0.6	-	-	2.0	-	-	0.2	-	-
	11	-	0.0	-	0.1	-	-	-	0.0	1.0	-	-	3.1	-	-	4.0	-	-	1.3	-	-
	12	-	0.0	-	0.4	-	-	-	2.0	0.8	-	-	0.8	-	-	2.0	-	-	0.6	-	-
	13	-	0.0	-	0.5	-	-	-	2.0	0.3	-	-	0.3	-	-	0.0	-	-	0.3	-	-
	14	-	0.0	-	0.0	-	-	-	0.0	0.0	-	-	0.0	-	-	0.0	-	-	0.0	-	-
	15	-	0.0	-	0.0	-	-	-	0.0	0.1	-	-	0.0	-	-	0.0	-	-	0.1	-	-
	16	-	0.3	-	0.0	-	-	-	1.0	0.0	-	-	0.0	-	-	1.0	-	-	0.1	-	-
	17	-	0.2	-	1.4	-	-	-	0.0	0.0	-	-	0.0	-	-	0.0	-	-	0.0	-	-
	18	-	0.1	-	0.3	-	-	-	0.0	0.0	-	-	0.0	-	-	0.0	-	-	0.0	-	-
	19	-	0.0	-	0.0	-	-	-	0.0	1.2	-	-	1.5	-	-	1.0	-	-	0.3	-	-
	20	-	0.9	-	0.2	-	-	-	0.0	1.5	-	-	3.1	-	-	5.0	-	-	1.4	-	-
	21	-	2.8	-	1.6	-	-	-	2.0	2.1	-	-	5.1	-	-	9.0	-	-	2.5	-	-
日	22	-	3.3	-	1.2	-	-	-	3.0	4.7	-	-	5.3	-	-	8.0	-	-	3.1	-	-
	23	-	7.4	-	4.9	-	-	-	6.0	6.4	-	-	6.8	-	-	8.0	-	-	7.5	-	-
	0	-	6.5	-	7.2	-	-	-	4.0	3.1	-	-	4.3	-	-	5.0	-	-	5.2	-	-
	1	-	5.5	-	3.7	-	-	-	4.0	4.4	-	-	7.8	-	-	6.0	-	-	6.0	-	-
	2	-	3.3	-	2.7	-	-	-	2.0	1.6	-	-	4.6	-	-	9.0	-	-	2.0	-	-
	3	-	2.4	-	0.7	-	-	-	1.0	2.7	-	-	2.6	-	-	3.0	-	-	2.0	-	-
	4	-	8.8	-	5.3	-	-	-	5.0	5.7	-	-	3.1	-	-	4.0	-	-	8.3	-	-
	5	-	2.5	-	6.6	-	-	-	5.0	2.9	-	-	1.4	-	-	1.0	-	-	3.2	-	-
	6	-	2.7	-	3.4	-	-	-	4.0	9.7	-	-	6.2	-	-	3.0	-	-	5.9	-	-
	7	-	6.0	-	9.2	-	-	-	3.0	10.2	-	-	8.1	-	-	6.0	-	-	9.5	-	-
	8	-	8.9	-	14.2	-	-	-	11.0	11.2	-	-	11.7	-	-	17.0	-	-	12.9	-	-
	9	-	15.5	-	15.7	-	-	-	8.0	11.9	-	-	6.9	-	-	9.0	-	-	13.2	-	-
日合計		-	77.1	-	80.3	-	-	-	62.0	84.7	-	-	83.3	-	-	103.0	-	-	85.6	-	-

近畿地方整備局 淀川水系 対象洪水観測所時間雨量表

洪水	S36.6.24	依那古 (6.5)	阿保 (5.1)	坂下 (6.3)	阿波 (5.2)	井之市 (水)	針 (気)	針ヶ別所 (水)	針ヶ別所 (6.6)	榛原 (6.1)	壱生ダム (水)	空閑 (水)	壱生 (水)	家野 (水)	名張 (気)	曹爾 (6.8)	曹爾 (水)	青蓮池ダム (水)	名張 (6.4)	国津 (水)	国助山 (気)	伊賀見 (水)
日	9-10	-	19.1	-	17.5	-	-	-	10.0	2.5	-	-	15.3	-	-	20.0	-	-	18.3	-	-	-
	11	-	8.9	-	15.0	-	-	-	8.0	10.0	-	-	10.7	-	-	11.0	-	-	8.9	-	-	-
	12	-	6.6	-	7.4	-	-	-	6.0	4.0	-	-	5.1	-	-	2.0	-	-	3.1	-	-	-
	13	-	7.0	-	9.0	-	-	-	6.0	4.0	-	-	7.6	-	-	5.0	-	-	6.3	-	-	-
	14	-	3.8	-	3.4	-	-	-	2.0	2.1	-	-	2.2	-	-	4.0	-	-	5.5	-	-	-
	15	-	9.6	-	8.5	-	-	-	4.0	3.6	-	-	4.0	-	-	13.0	-	-	5.5	-	-	-
	16	-	3.4	-	5.5	-	-	-	3.0	0.1	-	-	1.7	-	-	0.0	-	-	5.6	-	-	-
	17	-	0.0	-	0.0	-	-	-	0.0	0.0	-	-	0.0	-	-	0.0	-	-	0.0	-	-	-
	18	-	0.0	-	0.5	-	-	-	0.0	0.4	-	-	0.2	-	-	0.0	-	-	0.0	-	-	-
	19	-	0.3	-	1.5	-	-	-	0.0	1.7	-	-	2.2	-	-	1.0	-	-	0.4	-	-	-
26	20	-	0.5	-	1.3	-	-	-	2.0	0.3	-	-	0.0	-	-	0.0	-	-	0.6	-	-	-
	21	-	0.1	-	2.6	-	-	-	0.0	0.1	-	-	0.2	-	-	0.0	-	-	0.8	-	-	-
日	22	-	0.1	-	2.4	-	-	-	0.0	0.2	-	-	0.4	-	-	0.0	-	-	0.1	-	-	-
	23	-	0.1	-	3.7	-	-	-	0.0	0.0	-	-	0.2	-	-	1.0	-	-	0.1	-	-	-
	0	-	0.3	-	5.6	-	-	-	0.0	0.0	-	-	0.2	-	-	0.0	-	-	0.1	-	-	-
	1	-	0.8	-	7.2	-	-	-	0.0	0.0	-	-	2.2	-	-	2.0	-	-	0.3	-	-	-
	2	-	4.1	-	12.8	-	-	-	4.0	9.2	-	-	8.1	-	-	3.0	-	-	6.8	-	-	-
	3	-	9.3	-	19.0	-	-	-	4.0	14.0	-	-	10.7	-	-	10.0	-	-	6.2	-	-	-
	4	-	14.5	-	24.2	-	-	-	12.0	1.9	-	-	11.5	-	-	22.0	-	-	10.4	-	-	-
	5	-	12.5	-	18.5	-	-	-	2.0	2.9	-	-	2.8	-	-	3.0	-	-	5.2	-	-	-
	6	-	5.4	-	7.0	-	-	-	2.0	2.1	-	-	4.6	-	-	2.0	-	-	6.0	-	-	-
	7	-	4.8	-	5.6	-	-	-	6.0	3.8	-	-	3.0	-	-	3.1	-	-	3.4	-	-	-
	8	-	2.5	-	3.9	-	-	-	4.0	1.4	-	-	2.2	-	-	2.0	-	-	2.7	-	-	-
	9	-	114.0	-	184.0	-	-	-	79.0	67.4	-	-	95.6	-	-	123.1	-	-	106.3	-	-	-
日合計	9-10	-	6.0	-	6.5	-	-	-	2.0	4.9	-	-	12.7	-	-	3.0	-	-	12.2	-	-	-
	11	12.9	7.0	-	6.2	-	-	-	6.0	12.9	-	-	12.9	-	-	6.0	-	-	11.4	-	-	-
	12	-	13.0	-	17.8	-	-	-	12.0	4.5	-	-	6.3	-	-	6.0	-	-	6.3	-	-	-
	13	-	3.7	-	4.5	-	-	-	2.0	6.5	-	-	5.4	-	-	4.0	-	-	5.5	-	-	-
	14	-	2.8	-	3.5	-	-	-	10.0	2.3	-	-	3.9	-	-	4.0	-	-	1.6	-	-	-
	15	-	2.8	-	1.9	-	-	-	1.0	5.7	-	-	4.2	-	-	4.0	-	-	2.7	-	-	-
	16	-	0.8	-	1.3	-	-	-	4.0	2.7	-	-	2.2	-	-	6.0	-	-	0.1	-	-	-
	17	-	2.0	-	2.7	-	-	-	1.0	1.0	-	-	0.6	-	-	6.0	-	-	1.1	-	-	-
	18	-	0.2	-	1.0	-	-	-	2.1	0.3	-	-	0.1	-	-	1.0	-	-	0.1	-	-	-
	19	-	0.1	-	0.0	-	-	-	0.0	0.0	-	-	0.1	-	-	1.0	-	-	0.2	-	-	-
	20	-	0.5	-	0.1	-	-	-	0.0	0.5	-	-	2.3	-	-	1.0	-	-	0.5	-	-	-
	21	-	1.6	-	1.4	-	-	-	0.0	1.5	-	-	1.2	-	-	1.0	-	-	2.1	-	-	-
	22	-	2.1	-	1.9	-	-	-	2.0	2.2	-	-	5.0	-	-	8.0	-	-	3.6	-	-	-
日	23	-	1.0	-	4.9	-	-	-	1.0	3.6	-	-	1.9	-	-	5.0	-	-	5.4	-	-	-
	0	-	1.0	-	1.8	-	-	-	6.0	3.6	-	-	1.9	-	-	0.0	-	-	1.4	-	-	-
	1	-	0.8	-	1.3	-	-	-	5.0	3.6	-	-	0.6	-	-	1.0	-	-	1.0	-	-	-
	2	-	7.3	-	3.7	-	-	-	4.0	7.1	-	-	15.9	-	-	7.0	-	-	9.9	-	-	-
	3	-	7.7	-	7.0	-	-	-	4.0	7.6	-	-	3.3	-	-	11.0	-	-	6.2	-	-	-
	4	-	4.8	-	3.0	-	-	-	6.0	2.9	-	-	1.4	-	-	3.0	-	-	3.6	-	-	-
	5	-	2.1	-	2.3	-	-	-	4.0	0.8	-	-	1.4	-	-	1.0	-	-	1.8	-	-	-
	6	-	0.1	-	2.4	-	-	-	8.0	0.0	-	-	0.1	-	-	0.0	-	-	0.0	-	-	-
	7	-	0.0	-	0.0	-	-	-	0.0	0.0	-	-	0.0	-	-	0.0	-	-	0.0	-	-	-
	8	-	0.0	-	0.0	-	-	-	0.0	0.0	-	-	0.0	-	-	0.0	-	-	0.0	-	-	-
	9	-	0.0	-	0.0	-	-	-	0.0	0.0	-	-	0.0	-	-	0.0	-	-	0.0	-	-	-
日合計	9-10	-	74.1	-	75.2	-	-	-	80.1	74.2	-	-	91.2	-	-	79.0	-	-	76.7	-	-	-
*総雨量		-	289.0	-	369.1	-	-	-	250.1	261.5	-	-	302.1	-	-	341.1	-	-	297.6	-	-	-

\*総雨量は一連降雨の合計



近畿地方整備局 淀川水系 対象洪水観測所時間雨量表

洪水	S36.6.24	尊福 (気)	伊賀見 (7.2)	太郎生 (水)	本郎生 (5.7)	霧生 (水)	霧生 (5.0)	大宇陀 (気)	大宇陀 (水)	古市場 (水)	内牧 (水)	岩端 (5.9)	高見 (気)	山粕 (7.5)	概堡 (7.1)	概堡 (水)	土屋原 (7.3)	菟野 (水)	神末 (水)	白山 (気)	朝見 (気)	黒津	
日	9-10	-	-	-	25.9	-	-	-	-	8.0	-	18.0	-	-	-	-	-	-	-	-	-	-	-
	11	-	-	-	21.9	-	-	-	-	8.0	-	11.0	-	-	-	-	-	-	-	-	-	-	-
	12	-	-	-	21.6	-	-	-	-	8.0	-	5.0	-	-	-	-	-	-	-	-	-	-	-
	13	-	-	-	11.3	-	-	-	-	2.3	-	10.0	-	-	-	-	-	-	-	-	-	-	-
	14	-	-	-	3.9	-	-	-	-	2.3	-	2.0	-	-	-	-	-	-	-	-	-	-	-
	15	-	-	-	17.3	-	-	-	-	2.4	-	5.0	-	-	-	-	-	-	-	-	-	-	-
	16	-	-	-	0.7	-	-	-	-	0.3	-	1.0	-	-	-	-	-	-	-	-	-	-	-
	17	-	-	-	0.1	-	-	-	-	0.3	-	0.0	-	-	-	-	-	-	-	-	-	-	-
	18	-	-	-	0.6	-	-	-	-	0.4	-	0.0	-	-	-	-	-	-	-	-	-	-	-
	19	-	-	-	1.1	-	-	-	-	0.3	-	3.0	-	-	-	-	-	-	-	-	-	-	-
	20	-	-	-	0.4	-	-	-	-	0.3	-	0.0	-	-	-	-	-	-	-	-	-	-	-
	21	-	-	-	1.8	-	-	-	-	0.4	-	0.0	-	-	-	-	-	-	-	-	-	-	-
	22	-	-	-	1.2	-	-	-	-	0.0	-	0.0	-	-	-	-	-	-	-	-	-	-	-
	23	-	-	-	1.3	-	-	-	-	0.0	-	0.0	-	-	-	-	-	-	-	-	-	-	-
	0	-	-	-	2.9	-	-	-	-	0.0	-	0.0	-	-	-	-	-	-	-	-	-	-	-
	1	-	-	-	2.5	-	-	-	-	4.6	-	1.0	-	-	-	-	-	-	-	-	-	-	-
	2	-	-	-	3.2	-	-	-	-	4.7	-	3.0	-	-	-	-	-	-	-	-	-	-	-
	3	-	-	-	12.0	-	-	-	-	4.7	-	13.0	-	-	-	-	-	-	-	-	-	-	-
	4	-	-	-	23.2	-	-	-	-	5.3	-	13.0	-	-	-	-	-	-	-	-	-	-	-
	5	-	-	-	22.4	-	-	-	-	5.3	-	12.0	-	-	-	-	-	-	-	-	-	-	-
	6	-	-	-	8.5	-	-	-	-	5.4	-	3.0	-	-	-	-	-	-	-	-	-	-	-
	7	-	-	-	3.6	-	-	-	-	3.3	-	2.0	-	-	-	-	-	-	-	-	-	-	-
	8	-	-	-	3.1	-	-	-	-	3.3	-	2.0	-	-	-	-	-	-	-	-	-	-	-
	9	-	-	-	1.6	-	-	-	-	3.4	-	2.0	-	-	-	-	-	-	-	-	-	-	-
日合計		-	-	-	192.1	-	-	-	-	73.0	-	106.0	-	-	-	-	-	-	-	-	-	-	-
	9-10	-	-	-	3.2	-	-	-	-	6.0	-	10.0	-	-	-	-	-	-	-	-	-	-	-
	11	11.0	-	-	3.4	-	-	-	-	6.0	-	11.0	-	-	-	-	-	-	-	-	-	-	-
	12	-	-	-	3.5	-	-	-	-	6.0	-	5.0	-	-	-	-	-	-	-	-	-	-	-
	13	-	-	-	3.6	-	-	-	-	5.3	-	4.0	-	-	-	-	-	-	-	-	-	-	-
	14	-	-	-	1.7	-	-	-	-	5.3	-	5.0	-	-	-	-	-	-	-	-	-	-	-
	15	-	-	-	5.2	-	-	-	-	5.4	-	4.0	-	-	-	-	-	-	-	-	-	-	-
	16	-	-	-	5.7	-	-	-	-	1.6	-	3.0	-	-	-	-	-	-	-	-	-	-	-
	17	-	-	-	8.2	-	-	-	-	1.7	-	1.0	-	-	-	-	-	-	-	-	-	-	-
	18	-	-	-	1.8	-	-	-	-	1.7	-	1.0	-	-	-	-	-	-	-	-	-	-	-
	19	-	-	-	0.1	-	-	-	-	1.0	-	0.0	-	-	-	-	-	-	-	-	-	-	-
	20	-	-	-	1.9	-	-	-	-	1.0	-	2.0	-	-	-	-	-	-	-	-	-	-	-
	21	-	-	-	1.9	-	-	-	-	1.0	-	1.0	-	-	-	-	-	-	-	-	-	-	-
	22	-	-	-	7.9	-	-	-	-	2.3	-	9.0	-	-	-	-	-	-	-	-	-	-	-
	23	-	-	-	3.6	-	-	-	-	2.3	-	2.0	-	-	-	-	-	-	-	-	-	-	-
	0	-	-	-	0.7	-	-	-	-	2.4	-	2.0	-	-	-	-	-	-	-	-	-	-	-
	1	-	-	-	0.8	-	-	-	-	9.6	-	0.0	-	-	-	-	-	-	-	-	-	-	-
	2	-	-	-	2.2	-	-	-	-	9.7	-	11.0	-	-	-	-	-	-	-	-	-	-	-
	3	-	-	-	4.3	-	-	-	-	9.7	-	14.0	-	-	-	-	-	-	-	-	-	-	-
	4	-	-	-	5.4	-	-	-	-	1.0	-	1.0	-	-	-	-	-	-	-	-	-	-	-
	5	-	-	-	0.7	-	-	-	-	1.0	-	0.0	-	-	-	-	-	-	-	-	-	-	-
	6	-	-	-	0.0	-	-	-	-	1.0	-	0.0	-	-	-	-	-	-	-	-	-	-	-
	7	-	-	-	0.0	-	-	-	-	0.3	-	0.0	-	-	-	-	-	-	-	-	-	-	-
	8	-	-	-	0.0	-	-	-	-	0.4	-	0.0	-	-	-	-	-	-	-	-	-	-	-
	9	-	-	-	0.0	-	-	-	-	0.4	-	0.0	-	-	-	-	-	-	-	-	-	-	-
日合計		-	-	-	65.8	-	-	-	-	82.0	-	86.0	-	-	-	-	-	-	-	-	-	-	-
*総雨量		-	-	-	398.8	-	-	-	-	273.8	-	310.0	-	-	-	-	-	-	-	-	-	-	-

\*総雨量は一連降雨の合計



近畿地方整備局 淀川水系 対象洪水観測所時間雨量表

洪水	S36.6.24	大鳥居	笠取	高井	蜜生	三栖	神吉	桂	中川	北大河原	湯船	東別院	本梅	農田	岩山	小田原	朝宮	南新田	大河原	大峯	高原	愛宕山	
日		9-10	0.0	0.0	0.0	0.0	0.0	0.0	0.0	0.0	0.0	0.0	0.0	0.0	0.0	0.0	0.0	0.0	0.0	0.0	0.0	0.0	0.0
		11	0.0	0.0	0.0	0.0	0.0	0.0	0.0	0.0	0.0	0.0	0.0	0.0	0.0	0.0	0.0	0.0	0.0	0.0	0.0	0.0	0.0
		12	0.0	0.0	0.0	0.0	0.0	0.0	0.0	0.0	0.0	0.0	0.0	0.0	0.0	0.0	0.0	0.0	0.0	0.0	0.0	0.0	0.0
		13	0.0	0.0	0.0	0.0	0.0	0.0	0.0	0.0	0.0	0.0	0.0	0.0	0.0	0.0	0.0	0.0	0.0	0.0	0.0	0.0	0.0
		14	0.0	0.0	0.0	0.0	0.0	0.0	0.0	0.0	0.0	0.0	0.0	0.0	0.0	0.0	0.0	0.0	0.0	0.0	0.0	0.0	0.0
		15	0.0	0.0	0.0	0.0	0.0	0.0	0.0	0.0	0.0	0.0	0.0	0.0	0.0	0.0	0.0	0.0	0.0	0.0	0.0	0.0	0.0
		16	0.0	0.0	0.0	0.0	0.0	0.0	0.0	0.0	0.0	0.0	0.0	0.0	0.0	0.0	0.0	0.0	0.0	0.0	0.0	0.0	0.0
		17	2.7	2.7	0.0	0.0	0.0	0.0	0.0	0.0	0.0	0.0	0.0	0.0	0.0	0.0	0.0	0.0	0.0	0.0	0.0	0.0	0.0
		18	2.7	2.7	0.0	0.0	0.0	0.0	0.0	0.0	0.0	0.0	0.0	0.0	0.0	0.0	0.0	0.0	0.0	0.0	0.0	0.0	0.0
		19	2.7	2.7	0.0	0.0	0.0	0.0	0.0	0.0	0.0	0.0	0.0	0.0	0.0	0.0	0.0	0.0	0.0	0.0	0.0	0.0	0.0
24		20	2.7	2.7	2.0	0.0	0.0	0.0	0.0	0.0	0.0	0.0	0.0	0.0	0.0	0.0	0.0	0.0	0.0	0.0	0.0	0.0	0.0
		21	2.7	2.7	1.0	0.0	0.0	0.0	0.0	0.0	0.0	0.0	0.0	0.0	0.0	0.0	0.0	0.0	0.0	0.0	0.0	0.0	0.0
日		22	2.7	2.7	2.0	0.0	0.0	0.0	0.0	0.0	0.0	0.0	0.0	0.0	0.0	0.0	0.0	0.0	0.0	0.0	0.0	0.0	0.0
		23	2.7	2.7	4.0	0.0	0.0	0.0	0.0	0.0	0.0	0.0	0.0	0.0	0.0	0.0	0.0	0.0	0.0	0.0	0.0	0.0	0.0
		0	2.7	2.7	4.0	0.0	0.0	0.0	0.0	0.0	0.0	0.0	0.0	0.0	0.0	0.0	0.0	0.0	0.0	0.0	0.0	0.0	0.0
		1	2.8	2.8	4.0	0.0	0.0	0.0	0.0	0.0	0.0	0.0	0.0	0.0	0.0	0.0	0.0	0.0	0.0	0.0	0.0	0.0	0.0
		2	2.8	2.8	4.0	0.0	0.0	0.0	0.0	0.0	0.0	0.0	0.0	0.0	0.0	0.0	0.0	0.0	0.0	0.0	0.0	0.0	0.0
		3	2.8	2.8	1.0	0.0	0.0	0.0	0.0	0.0	0.0	0.0	0.0	0.0	0.0	0.0	0.0	0.0	0.0	0.0	0.0	0.0	0.0
		4	2.8	2.8	5.0	0.0	0.0	0.0	0.0	0.0	0.0	0.0	0.0	0.0	0.0	0.0	0.0	0.0	0.0	0.0	0.0	0.0	0.0
		5	2.8	2.8	0.0	0.0	0.0	0.0	0.0	0.0	0.0	0.0	0.0	0.0	0.0	0.0	0.0	0.0	0.0	0.0	0.0	0.0	0.0
		6	2.8	2.8	0.0	0.0	0.0	0.0	0.0	0.0	0.0	0.0	0.0	0.0	0.0	0.0	0.0	0.0	0.0	0.0	0.0	0.0	0.0
		7	2.8	2.8	2.0	0.0	0.0	0.0	0.0	0.0	0.0	0.0	0.0	0.0	0.0	0.0	0.0	0.0	0.0	0.0	0.0	0.0	0.0
		8	2.8	2.8	0.0	0.0	0.0	0.0	0.0	0.0	0.0	0.0	0.0	0.0	0.0	0.0	0.0	0.0	0.0	0.0	0.0	0.0	0.0
		9	2.8	2.8	3.0	0.0	0.0	0.0	0.0	0.0	0.0	0.0	0.0	0.0	0.0	0.0	0.0	0.0	0.0	0.0	0.0	0.0	0.0
		日合計	46.8	28.0	81.0	0.0	0.0	0.0	0.0	0.0	0.0	0.0	0.0	0.0	0.0	44.5	39.0	0.0	0.0	0.0	0.0	0.0	0.0
		9-10	0.6	1.0	3.0	0.0	0.0	0.0	0.0	0.0	0.0	0.0	0.0	0.0	0.0	0.2	0.4	0.0	0.0	0.0	0.0	0.0	0.0
		11	0.2	3.0	0.0	0.0	0.0	0.0	0.0	0.0	0.0	0.0	0.0	0.0	0.1	0.3	0.3	0.0	1.0	0.0	0.0	0.0	0.0
		12	0.0	1.0	0.0	0.0	0.0	0.0	0.0	0.0	0.0	0.0	0.0	0.0	0.0	0.0	0.5	0.0	0.0	0.0	0.0	0.0	0.0
		13	0.0	1.0	0.0	0.0	0.0	0.0	0.0	0.0	0.0	0.0	0.0	0.0	0.0	0.0	0.0	0.0	0.0	0.0	0.0	0.0	0.0
		14	0.0	0.0	0.0	0.0	0.0	0.0	0.0	0.0	0.0	0.0	0.0	0.0	0.0	0.2	0.0	0.0	0.0	0.0	0.0	0.0	0.0
		15	0.0	0.0	0.0	0.0	0.0	0.0	0.0	0.0	0.0	0.0	0.0	0.0	0.0	2.6	0.0	0.0	1.0	0.0	0.0	0.0	0.0
		16	0.7	0.0	0.0	0.0	0.0	0.0	0.0	0.0	0.0	0.0	0.0	0.0	0.0	0.0	0.8	0.0	2.0	0.0	0.0	0.0	0.0
		17	0.8	0.0	0.0	0.0	0.0	0.0	0.0	0.0	0.0	0.0	0.0	0.0	0.0	0.0	1.0	0.0	0.0	0.0	0.0	0.0	0.0
		18	0.0	0.0	0.0	0.0	0.0	0.0	0.0	0.0	0.0	0.0	0.0	0.0	0.0	0.0	2.0	0.0	2.0	0.0	0.0	0.0	0.0
		19	0.0	1.0	0.0	0.0	0.0	0.0	0.0	0.0	0.0	0.0	0.0	0.0	0.0	0.2	0.0	0.0	0.0	0.0	0.0	0.0	0.0
		20	0.2	3.0	0.0	0.0	0.0	0.0	0.0	0.0	0.0	0.0	0.0	0.0	0.1	0.4	0.4	0.0	1.0	0.0	0.0	0.0	0.0
		21	0.6	4.0	0.0	0.0	0.0	0.0	0.0	0.0	0.0	0.0	0.0	0.0	0.1	0.3	0.3	0.0	1.0	0.0	0.0	0.0	0.0
日		22	0.1	7.0	0.0	0.0	0.0	0.0	0.0	0.0	0.0	0.0	0.0	0.0	1.0	0.1	0.1	0.0	0.0	0.0	0.0	0.0	0.0
		23	1.1	6.0	0.0	0.0	0.0	0.0	0.0	0.0	0.0	0.0	0.0	0.0	0.8	1.2	1.2	0.0	2.0	0.0	0.0	0.0	0.0
		0	0.7	4.0	0.0	0.0	0.0	0.0	0.0	0.0	0.0	0.0	0.0	0.0	1.2	0.8	0.8	0.0	2.0	0.0	0.0	0.0	0.0
		1	2.7	7.0	0.0	0.0	0.0	0.0	0.0	0.0	0.0	0.0	0.0	0.0	6.0	6.0	1.6	0.0	2.0	0.0	0.0	0.0	0.0
		2	3.9	3.0	0.0	0.0	0.0	0.0	0.0	0.0	0.0	0.0	0.0	0.0	6.4	4.4	4.4	0.0	1.0	0.0	0.0	0.0	0.0
		3	9.4	2.0	0.0	0.0	0.0	0.0	0.0	0.0	0.0	0.0	0.0	0.0	3.5	3.5	9.5	0.0	7.0	0.0	0.0	0.0	0.0
		4	5.8	4.0	0.0	0.0	0.0	0.0	0.0	0.0	0.0	0.0	0.0	0.0	8.3	3.9	3.9	0.0	6.0	0.0	0.0	0.0	0.0
		5	4.5	1.0	0.0	0.0	0.0	0.0	0.0	0.0	0.0	0.0	0.0	0.0	17.0	4.7	4.0	0.0	4.0	0.0	0.0	0.0	0.0
		6	16.0	5.0	0.0	0.0	0.0	0.0	0.0	0.0	0.0	0.0	0.0	0.0	15.0	11.2	11.2	0.0	17.0	0.0	0.0	0.0	0.0
		7	12.7	7.0	0.0	0.0	0.0	0.0	0.0	0.0	0.0	0.0	0.0	0.0	16.8	11.5	11.5	0.0	20.0	0.0	0.0	0.0	0.0
		8	17.1	14.0	0.0	0.0	0.0	0.0	0.0	0.0	0.0	0.0	0.0	0.0	4.4	15.3	15.3	0.0	4.4	0.0	0.0	0.0	0.0
		9	15.9	10.0	0.0	0.0	0.0	0.0	0.0	0.0	0.0	0.0	0.0	0.0	7.1	18.3	18.3	0.0	20.0	0.0	0.0	0.0	0.0
		日合計	93.0	81.0	0.0	0.0	0.0	0.0	0.0	0.0	0.0	0.0	0.0	0.0	91.0	88.2	88.2	0.0	100.0	0.0	0.0	0.0	0.0

近畿地方整備局 淀川水系 対象洪水観測所時間雨量表

洪水 日	時	S36.6.24																				
		大島居	笠取	高井	蜜生	三栖	神吉	桂	中川	北大河原	湯船	東別院	本梅	農田	岩山	小田原	朝宮	南新田	大河原	大峯	高原	愛宕山
26 日	9-10	7.1	-	10.0	-	-	-	-	-	-	-	-	-	-	-	17.9	3.4	-	13.0	-	-	-
	11	7.3	-	15.0	-	-	-	-	-	-	-	-	-	-	-	9.2	14.7	-	2.0	-	-	-
	12	8.4	-	5.0	-	-	-	-	-	-	-	-	-	-	-	3.1	6.2	-	4.0	-	-	-
	13	3.2	-	1.0	-	-	-	-	-	-	-	-	-	-	-	1.3	1.3	-	2.0	-	-	-
	14	2.7	-	2.0	-	-	-	-	-	-	-	-	-	-	-	1.1	4.2	-	3.0	-	-	-
	15	5.0	-	3.0	-	-	-	-	-	-	-	-	-	-	-	1.2	1.4	-	3.0	-	-	-
	16	1.4	-	1.0	-	-	-	-	-	-	-	-	-	-	-	2.1	1.4	-	2.0	-	-	-
	17	2.6	-	0.0	-	-	-	-	-	-	-	-	-	-	-	0.0	0.0	-	1.0	-	-	-
	18	0.0	-	0.0	-	-	-	-	-	-	-	-	-	-	-	0.2	0.0	-	0.0	-	-	-
	19	0.0	-	2.0	-	-	-	-	-	-	-	-	-	-	-	2.7	0.2	-	1.0	-	-	-
	20	0.5	-	0.0	-	-	-	-	-	-	-	-	-	-	-	0.2	0.6	-	0.0	-	-	-
	21	0.4	-	0.0	-	-	-	-	-	-	-	-	-	-	-	0.2	0.2	-	0.0	-	-	-
	22	0.3	-	0.0	-	-	-	-	-	-	-	-	-	-	-	1.1	0.7	-	0.0	-	-	-
	23	0.9	-	0.0	-	-	-	-	-	-	-	-	-	-	-	0.0	0.1	-	0.0	-	-	-
	0	0.1	-	1.0	-	-	-	-	-	-	-	-	-	-	-	0.0	0.0	-	0.0	-	-	-
	1	0.1	-	0.0	-	-	-	-	-	-	-	-	-	-	-	2.4	0.0	-	0.0	-	-	-
	2	0.0	-	2.0	-	-	-	-	-	-	-	-	-	-	-	6.1	2.1	-	0.0	-	-	-
	3	5.1	-	9.0	-	-	-	-	-	-	-	-	-	-	-	11.0	1.3	-	5.0	-	-	-
	4	8.2	-	11.0	-	-	-	-	-	-	-	-	-	-	-	11.2	7.9	-	13.0	-	-	-
	5	9.4	-	5.0	-	-	-	-	-	-	-	-	-	-	-	4.7	7.1	-	12.0	-	-	-
	6	9.2	-	3.0	-	-	-	-	-	-	-	-	-	-	-	4.5	2.6	-	4.0	-	-	-
	7	4.0	-	4.0	-	-	-	-	-	-	-	-	-	-	-	10.0	6.0	-	5.0	-	-	-
	8	10.3	-	3.0	-	-	-	-	-	-	-	-	-	-	-	21.5	7.5	-	8.0	-	-	-
	9	7.0	-	2.0	-	-	-	-	-	-	-	-	-	-	-	9.0	10.4	-	6.0	-	-	-
	日合計		93.2	-	79.0	-	-	-	-	-	-	-	-	-	-	120.7	79.3	-	84.0	-	-	-
	27 日	9-10	18.5	-	2.0	-	-	-	-	-	-	-	-	-	-	-	15.3	7.7	-	0.0	-	-
11		15.4	-	10.0	-	-	-	-	-	-	-	-	-	-	-	20.0	20.9	-	9.0	-	-	-
12		14.1	-	4.0	-	-	-	-	-	-	-	-	-	-	-	4.1	8.2	-	9.0	-	-	-
13		18.7	-	9.0	-	-	-	-	-	-	-	-	-	-	-	6.6	4.6	-	7.0	-	-	-
14		3.2	-	3.0	-	-	-	-	-	-	-	-	-	-	-	3.5	1.7	-	1.0	-	-	-
15		8.9	-	7.0	-	-	-	-	-	-	-	-	-	-	-	2.0	1.8	-	1.0	-	-	-
16		2.3	-	2.0	-	-	-	-	-	-	-	-	-	-	-	1.1	1.8	-	4.0	-	-	-
17		2.6	-	1.0	-	-	-	-	-	-	-	-	-	-	-	0.6	4.2	-	3.0	-	-	-
18		18.7	-	0.0	-	-	-	-	-	-	-	-	-	-	-	0.0	0.2	-	1.0	-	-	-
19		0.0	-	0.0	-	-	-	-	-	-	-	-	-	-	-	0.0	0.2	-	0.0	-	-	-
20		0.0	-	2.0	-	-	-	-	-	-	-	-	-	-	-	0.0	0.0	-	0.0	-	-	-
21		0.0	-	1.0	-	-	-	-	-	-	-	-	-	-	-	0.0	0.0	-	1.0	-	-	-
22		0.0	-	5.0	-	-	-	-	-	-	-	-	-	-	-	1.6	0.1	-	0.0	-	-	-
23		0.6	-	1.0	-	-	-	-	-	-	-	-	-	-	-	2.8	1.9	-	4.0	-	-	-
0		1.8	-	2.0	-	-	-	-	-	-	-	-	-	-	-	3.2	2.6	-	4.0	-	-	-
1		2.2	-	1.0	-	-	-	-	-	-	-	-	-	-	-	0.4	2.2	-	3.0	-	-	-
2		1.0	-	10.0	-	-	-	-	-	-	-	-	-	-	-	0.1	0.4	-	6.0	-	-	-
3		0.0	-	17.0	-	-	-	-	-	-	-	-	-	-	-	0.0	0.0	-	7.0	-	-	-
4		0.0	-	2.0	-	-	-	-	-	-	-	-	-	-	-	0.0	0.8	-	5.0	-	-	-
5		0.0	-	1.0	-	-	-	-	-	-	-	-	-	-	-	1.4	0.8	-	10.0	-	-	-
6		0.0	-	0.0	-	-	-	-	-	-	-	-	-	-	-	2.4	4.3	-	20.0	-	-	-
7		2.8	-	0.0	-	-	-	-	-	-	-	-	-	-	-	2.7	0.7	-	2.0	-	-	-
8		1.4	-	0.0	-	-	-	-	-	-	-	-	-	-	-	6.7	1.9	-	1.0	-	-	-
9		2.9	-	0.0	-	-	-	-	-	-	-	-	-	-	-	0.5	0.1	-	0.0	-	-	-
日合計			115.1	-	80.0	-	-	-	-	-	-	-	-	-	-	75.0	67.1	-	98.0	-	-	-
*総雨量			348.1	-	271.0	-	-	-	-	-	-	-	-	-	-	331.2	273.6	-	282.0	-	-	-

\*総雨量は一連降雨の合計

近畿地方整備局 淀川水系 河象洪水観測所時間雨量表

洪水	S36.6.24	魚谷峠	平野	水口	物言	小原	笠取山	天理	鷺家口	世木堰堤	荒神橋	東本梅						
日	時																	
	9-10	-	0.0	-	0.0	0.0	0.0	0.0	0.0	-	-	-	-	-	-	-	-	-
	11	-	0.0	-	0.0	0.0	0.0	0.0	0.0	-	-	-	-	-	-	-	-	-
	12	-	0.0	-	0.0	0.0	0.0	0.0	0.0	-	-	-	-	-	-	-	-	-
	13	-	0.0	-	0.0	0.0	0.0	0.0	0.0	-	-	-	-	-	-	-	-	-
	14	-	0.0	-	0.0	0.0	0.0	0.0	0.0	-	-	-	-	-	-	-	-	-
	15	-	0.0	-	0.0	0.0	0.0	0.0	0.0	-	-	-	-	-	-	-	-	-
	16	-	0.0	-	0.0	0.0	0.0	0.0	0.0	-	-	-	-	-	-	-	-	-
	17	-	0.3	-	0.3	0.0	0.0	0.0	0.0	-	-	-	-	-	-	-	-	-
	18	-	0.3	-	3.6	3.4	3.4	0.0	0.0	-	-	-	-	-	-	-	-	-
	19	-	0.3	-	2.9	2.4	2.4	0.0	0.0	-	-	-	-	-	-	-	-	-
24	20	-	0.3	-	2.0	0.7	0.0	0.0	0.0	-	-	-	-	-	-	-	-	-
	21	-	0.3	-	0.0	0.1	0.0	0.0	0.0	-	-	-	-	-	-	-	-	-
日	22	-	0.3	-	0.0	0.0	0.0	0.0	0.0	-	-	-	-	-	-	-	-	-
	23	-	0.3	-	0.0	0.0	0.0	0.0	0.0	-	-	-	-	-	-	-	-	-
	0	-	0.3	-	0.2	0.9	0.9	0.0	0.0	-	-	-	-	-	-	-	-	-
	1	-	0.3	-	1.7	1.7	1.7	1.0	1.0	-	-	-	-	-	-	-	-	-
	2	-	0.3	-	1.5	1.4	1.4	1.0	1.0	-	-	-	-	-	-	-	-	-
	3	-	0.3	-	1.1	1.0	1.0	2.0	2.0	-	-	-	-	-	-	-	-	-
	4	-	0.3	-	1.7	2.2	2.2	3.0	3.0	-	-	-	-	-	-	-	-	-
	5	-	0.3	-	1.7	1.4	1.4	0.0	0.0	-	-	-	-	-	-	-	-	-
	6	-	0.3	-	1.4	3.7	3.7	3.0	3.0	-	-	-	-	-	-	-	-	-
	7	-	0.3	-	3.3	5.6	5.6	4.0	4.0	-	-	-	-	-	-	-	-	-
	8	-	0.3	-	7.8	1.4	1.4	7.0	7.0	-	-	-	-	-	-	-	-	-
	9	-	0.3	-	3.7	1.3	1.3	7.0	7.0	-	-	-	-	-	-	-	-	-
	日合計	-	5.1	-	32.6	27.2	27.2	28.0	28.0	-	-	-	-	-	-	-	-	-
	9-10	-	0.3	-	0.4	0.0	0.0	1.0	1.0	-	-	-	-	-	-	-	-	-
	11	-	0.3	-	0.5	0.5	0.5	1.0	1.0	-	-	-	-	-	-	-	-	-
	12	-	0.4	-	0.2	0.2	0.2	1.0	1.0	-	-	-	-	-	-	-	-	-
	13	-	0.4	-	0.0	0.0	0.0	1.0	1.0	-	-	-	-	-	-	-	-	-
	14	-	0.4	-	0.0	0.0	0.0	4.0	4.0	-	-	-	-	-	-	-	-	-
	15	-	0.4	-	0.0	0.1	0.1	0.0	0.0	-	-	-	-	-	-	-	-	-
	16	-	0.4	-	0.0	0.1	0.1	0.0	0.0	-	-	-	-	-	-	-	-	-
	17	-	0.4	-	1.9	1.7	1.7	0.0	0.0	-	-	-	-	-	-	-	-	-
	18	-	0.4	-	0.7	1.5	1.5	0.0	0.0	-	-	-	-	-	-	-	-	-
	19	-	0.4	-	1.1	0.1	0.1	0.0	0.0	-	-	-	-	-	-	-	-	-
25	20	-	0.4	-	0.0	0.0	0.0	0.0	0.0	-	-	-	-	-	-	-	-	-
	21	-	0.4	-	0.4	0.3	0.3	2.0	2.0	-	-	-	-	-	-	-	-	-
日	22	-	0.4	-	0.0	0.2	0.2	2.0	2.0	-	-	-	-	-	-	-	-	-
	23	-	0.4	-	0.5	0.2	0.2	2.0	2.0	-	-	-	-	-	-	-	-	-
	0	-	0.4	-	1.0	1.5	1.5	6.0	6.0	-	-	-	-	-	-	-	-	-
	1	-	0.4	-	0.5	1.1	1.1	5.0	5.0	-	-	-	-	-	-	-	-	-
	2	-	0.4	-	2.2	1.6	1.6	1.0	1.0	-	-	-	-	-	-	-	-	-
	3	-	0.4	-	5.2	2.4	2.4	8.0	8.0	-	-	-	-	-	-	-	-	-
	4	-	0.4	-	8.7	10.9	10.9	9.0	9.0	-	-	-	-	-	-	-	-	-
	5	-	0.4	-	4.2	5.0	5.0	4.0	4.0	-	-	-	-	-	-	-	-	-
	6	-	0.4	-	3.8	3.5	3.5	4.0	4.0	-	-	-	-	-	-	-	-	-
	7	-	0.4	-	13.6	6.5	6.5	9.0	9.0	-	-	-	-	-	-	-	-	-
	8	-	0.4	-	18.6	14.1	14.1	27.0	27.0	-	-	-	-	-	-	-	-	-
	9	-	0.4	-	19.1	20.3	20.3	13.0	13.0	-	-	-	-	-	-	-	-	-
	日合計	-	9.4	-	82.6	71.8	71.8	101.0	101.0	-	-	-	-	-	-	-	-	-

近畿地方整備局 淀川水系 対象洪水観測所時間雨量表

洪水	S36.6.24	魚谷峠	平野	水口	柳旨	小原	笠取山	天理	鷺家口	世木堰堤	荒神橋	東本梅						
26 日	9-10	-	11.0	-	20.0	33.9	-	2.0	-	-	-	-	-	-	-	-	-	-
	11	-	23.0	-	5.1	6.3	-	4.0	-	-	-	-	-	-	-	-	-	-
	12	-	14.5	-	7.3	5.3	-	6.0	-	-	-	-	-	-	-	-	-	-
	13	-	3.0	-	3.1	4.7	-	0.0	-	-	-	-	-	-	-	-	-	-
	14	-	3.4	-	1.4	2.0	-	0.0	-	-	-	-	-	-	-	-	-	-
	15	-	1.4	-	6.6	2.9	-	2.0	-	-	-	-	-	-	-	-	-	-
	16	-	2.1	-	1.4	3.5	-	1.0	-	-	-	-	-	-	-	-	-	-
	17	-	1.5	-	3.2	1.8	-	0.0	-	-	-	-	-	-	-	-	-	-
	18	-	0.0	-	0.0	0.0	-	0.0	-	-	-	-	-	-	-	-	-	-
	19	-	0.0	-	0.0	0.2	-	2.0	-	-	-	-	-	-	-	-	-	-
	20	-	0.4	-	1.0	0.6	-	0.0	-	-	-	-	-	-	-	-	-	-
	21	-	0.8	-	0.6	0.6	-	0.0	-	-	-	-	-	-	-	-	-	-
	22	-	0.1	-	0.7	0.4	-	0.0	-	-	-	-	-	-	-	-	-	-
	23	-	1.0	-	1.4	0.7	-	0.0	-	-	-	-	-	-	-	-	-	-
	0	-	0.1	-	0.1	0.2	-	0.0	-	-	-	-	-	-	-	-	-	-
	1	-	0.0	-	0.0	0.5	-	0.0	-	-	-	-	-	-	-	-	-	-
	2	-	1.2	-	0.0	0.1	-	2.0	-	-	-	-	-	-	-	-	-	-
	3	-	5.4	-	5.3	2.4	-	6.0	-	-	-	-	-	-	-	-	-	-
	4	-	10.1	-	11.0	8.4	-	8.0	-	-	-	-	-	-	-	-	-	-
	5	-	11.8	-	13.4	11.0	-	4.0	-	-	-	-	-	-	-	-	-	-
	6	-	5.8	-	4.9	9.1	-	2.0	-	-	-	-	-	-	-	-	-	-
	7	-	4.4	-	5.2	3.2	-	6.0	-	-	-	-	-	-	-	-	-	-
	8	-	10.5	-	9.2	1.7	-	6.0	-	-	-	-	-	-	-	-	-	-
9	-	13.5	-	5.0	6.8	-	6.0	-	-	-	-	-	-	-	-	-	-	
日合計	-	125.0	-	106.6	106.8	-	57.0	-	-	-	-	-	-	-	-	-	-	-
27 日	9-10	-	12.6	-	13.9	5.5	-	10.0	-	-	-	-	-	-	-	-	-	-
	11	-	12.9	-	10.3	10.3	-	16.0	-	-	-	-	-	-	-	-	-	-
	12	-	15.0	-	11.4	13.1	-	6.0	-	-	-	-	-	-	-	-	-	-
	13	-	8.3	-	7.1	9.8	-	6.0	-	-	-	-	-	-	-	-	-	-
	14	-	7.0	-	1.3	7.7	-	2.0	-	-	-	-	-	-	-	-	-	-
	15	-	4.4	-	1.2	1.1	-	4.0	-	-	-	-	-	-	-	-	-	-
	16	-	4.2	-	3.1	1.0	-	2.0	-	-	-	-	-	-	-	-	-	-
	17	-	0.8	-	3.4	3.9	-	3.0	-	-	-	-	-	-	-	-	-	-
	18	-	0.3	-	2.6	3.8	-	0.0	-	-	-	-	-	-	-	-	-	-
	19	-	0.3	-	0.0	0.8	-	0.0	-	-	-	-	-	-	-	-	-	-
	20	-	0.0	-	0.0	0.0	-	0.0	-	-	-	-	-	-	-	-	-	-
	21	-	0.0	-	0.5	0.0	-	3.0	-	-	-	-	-	-	-	-	-	-
	22	-	0.0	-	0.0	0.7	-	2.0	-	-	-	-	-	-	-	-	-	-
	23	-	2.5	-	1.2	1.1	-	5.0	-	-	-	-	-	-	-	-	-	-
	0	-	2.9	-	1.4	1.4	-	6.0	-	-	-	-	-	-	-	-	-	-
	1	-	1.5	-	1.9	1.6	-	10.0	-	-	-	-	-	-	-	-	-	-
	2	-	0.0	-	0.8	2.1	-	7.0	-	-	-	-	-	-	-	-	-	-
	3	-	0.0	-	0.0	0.0	-	7.0	-	-	-	-	-	-	-	-	-	-
	4	-	0.0	-	1.6	0.1	-	15.0	-	-	-	-	-	-	-	-	-	-
	5	-	0.0	-	2.8	1.7	-	3.0	-	-	-	-	-	-	-	-	-	-
	6	-	0.2	-	2.0	2.0	-	0.0	-	-	-	-	-	-	-	-	-	-
	7	-	1.6	-	4.5	6.6	-	0.0	-	-	-	-	-	-	-	-	-	-
	8	-	0.9	-	1.3	0.6	-	0.0	-	-	-	-	-	-	-	-	-	-
9	-	5.3	-	0.4	0.3	-	0.0	-	-	-	-	-	-	-	-	-	-	
日合計	-	81.9	-	71.9	77.1	-	107.0	-	-	-	-	-	-	-	-	-	-	-
*総雨量	-	221.4	-	293.7	281.9	-	293.0	-	-	-	-	-	-	-	-	-	-	-

\*総雨量は一連降雨の合計

近畿地方整備局 淀川水系 対象洪水観測所時間雨量表

洪水	S36.10.26	高屋川橋	上弓削	京北 (気)	農田 (1.0.2)	上黒田	広河原 (1.6)	鎌倉 (1.3)	花背	榎	園部 (1.5)	園部 (府)	殿田 (1.4)	新町 (0.5)	新庄 (0.4)	亀岡	亀岡 (0.7)	岡山 (府)	岡山 (0.3)	雲ヶ畑 (0.8)	上賀茂
日	9-10	-	-	-	0.0	-	-	-	0.0	-	-	-	-	-	-	-	0.0	-	0.0	-	-
	11	-	-	-	0.0	-	-	-	0.0	-	-	-	-	-	-	-	0.0	-	0.0	-	-
	12	-	-	-	0.0	-	-	-	0.0	-	-	-	-	-	-	-	0.0	-	0.0	-	-
	13	-	-	-	0.0	-	-	-	0.0	-	-	-	-	-	-	-	0.0	-	0.0	-	-
	14	-	-	-	0.0	-	-	-	0.0	-	-	-	-	-	-	-	0.0	-	0.0	-	-
	15	-	-	-	1.0	-	-	-	0.0	-	-	-	-	-	-	-	0.0	-	0.0	-	-
	16	-	-	-	1.0	-	-	-	0.0	-	-	-	-	-	-	-	0.0	-	0.0	-	-
	17	-	-	-	0.0	-	-	-	0.0	-	-	-	-	-	-	-	0.0	-	0.0	-	-
	18	-	-	-	0.0	-	-	-	0.0	-	-	-	-	-	-	-	0.0	-	0.0	-	-
	19	-	-	-	0.0	-	-	-	0.0	-	-	-	-	-	-	-	0.0	-	0.0	-	-
	20	-	-	-	0.0	-	-	-	0.0	-	-	-	-	-	-	-	0.0	-	0.0	-	-
	21	-	-	-	0.0	-	-	-	0.0	-	-	-	-	-	-	-	0.0	-	0.0	-	-
	22	-	-	-	2.0	-	-	-	0.0	-	-	-	-	-	-	-	0.0	-	0.0	-	-
	23	-	-	-	0.0	-	-	-	0.0	-	-	-	-	-	-	-	0.0	-	0.0	-	-
	0	-	-	-	0.0	-	-	-	0.0	-	-	-	-	-	-	-	0.0	-	0.0	-	-
	1	-	-	-	0.0	-	-	-	0.0	-	-	-	-	-	-	-	0.0	-	0.0	-	-
	2	-	-	-	1.0	-	-	-	0.0	-	-	-	-	-	-	-	0.0	-	0.0	-	-
	3	-	-	-	1.0	-	-	-	6.4	-	-	-	-	-	-	-	0.0	-	0.0	-	-
	4	-	-	-	1.0	-	-	-	6.4	-	-	-	-	-	-	-	0.0	-	0.0	-	-
	5	-	-	-	3.0	-	-	-	6.5	-	-	-	-	-	-	-	0.0	-	0.0	-	-
	6	-	-	-	5.0	-	-	-	6.5	-	-	-	-	-	-	-	0.0	-	0.0	-	-
	7	-	-	-	5.0	-	-	-	6.5	-	-	-	-	-	-	-	0.0	-	0.0	-	-
	8	-	-	-	7.0	-	-	-	6.5	-	-	-	-	-	-	-	0.0	-	0.0	-	-
	9	-	-	-	5.0	-	-	-	6.5	-	-	-	-	-	-	-	8.8	-	17.0	-	-
	日合計	-	-	-	32.0	-	-	-	45.2	-	-	-	-	-	-	-	26.4	-	71.0	-	-
	9-10	-	-	-	10.0	-	-	-	11.0	-	-	-	-	-	-	-	8.8	-	10.0	-	-
	11	-	-	-	6.0	-	-	-	9.0	-	-	-	-	-	-	-	8.8	-	6.0	-	-
	12	-	-	-	2.0	-	-	-	4.0	-	-	-	-	-	-	-	8.8	-	2.0	-	-
	13	-	-	-	1.0	-	-	-	1.0	-	-	-	-	-	-	-	8.8	-	1.0	-	-
	14	-	-	-	6.0	-	-	-	12.0	-	-	-	-	-	-	-	8.8	-	1.0	-	-
	15	-	-	-	2.0	-	-	-	2.0	-	-	-	-	-	-	-	8.8	-	7.0	-	-
	16	-	-	-	1.0	-	-	-	6.0	-	-	-	-	-	-	-	8.8	-	2.0	-	-
	17	-	-	-	7.0	-	-	-	11.0	-	-	-	-	-	-	-	5.0	-	11.0	-	-
	18	-	-	-	8.0	-	-	-	10.0	-	-	-	-	-	-	-	3.0	-	11.0	-	-
	19	-	-	-	9.0	-	-	-	21.0	-	-	-	-	-	-	-	8.0	-	9.0	-	-
	20	-	-	-	5.0	-	-	-	10.0	-	-	-	-	-	-	-	5.4	-	9.0	-	-
	21	-	-	-	6.0	-	-	-	10.0	-	-	-	-	-	-	-	5.6	-	9.0	-	-
	22	-	-	-	7.0	-	-	-	9.0	-	-	-	-	-	-	-	3.5	-	6.0	-	-
	23	-	-	-	9.0	-	-	-	11.0	-	-	-	-	-	-	-	9.7	-	11.0	-	-
	0	-	-	-	16.0	-	-	-	13.0	-	-	-	-	-	-	-	13.2	-	20.0	-	-
	1	-	-	-	12.0	-	-	-	8.0	-	-	-	-	-	-	-	13.2	-	18.0	-	-
	2	-	-	-	14.0	-	-	-	8.0	-	-	-	-	-	-	-	13.0	-	23.0	-	-
	3	-	-	-	21.0	-	-	-	18.0	-	-	-	-	-	-	-	13.2	-	18.0	-	-
	4	-	-	-	21.0	-	-	-	22.0	-	-	-	-	-	-	-	8.3	-	16.0	-	-
	5	-	-	-	15.0	-	-	-	18.0	-	-	-	-	-	-	-	12.3	-	19.0	-	-
	6	-	-	-	9.0	-	-	-	15.0	-	-	-	-	-	-	-	7.1	-	12.0	-	-
	7	-	-	-	7.0	-	-	-	6.0	-	-	-	-	-	-	-	5.4	-	7.0	-	-
	8	-	-	-	4.0	-	-	-	3.0	-	-	-	-	-	-	-	4.0	-	4.0	-	-
	9	-	-	-	4.0	-	-	-	4.0	-	-	-	-	-	-	-	4.0	-	7.0	-	-
	日合計	-	-	-	202.0	-	-	-	242.0	-	-	-	-	-	-	-	192.1	-	239.0	-	-

近畿地方整備局 淀川水系 対象洪水観測所時間雨量表

洪水	S36.10.26	高屋川橋	上弓別	京北 (気)	農田 (102)	上黒田	広河原 (16)	鎌倉 (13)	花背	榎	園部 (15)	園部 (気)	園部 (府)	殿田 (14)	新町 (05)	新庄 (04)	亀岡	亀岡 (07)	岡山 (府)	岡山 (03)	雲ヶ畑 (08)	上賀茂
日	9-10	-	-	-	1.0	-	-	-	1.0	-	-	-	-	-	-	-	-	4.0	-	1.0	-	-
	11	-	-	-	1.0	-	-	-	0.0	-	-	-	-	-	-	-	-	6.0	-	1.0	-	-
	12	-	-	-	1.0	-	-	-	1.0	-	-	-	-	-	-	-	-	1.8	-	1.0	-	-
	13	-	-	-	1.0	-	-	-	1.0	-	-	-	-	-	-	-	-	0.5	-	1.0	-	-
	14	-	-	-	1.0	-	-	-	1.0	-	-	-	-	-	-	-	-	0.5	-	1.0	-	-
	15	-	-	-	1.0	-	-	-	1.0	-	-	-	-	-	-	-	-	1.2	-	0.0	-	-
	16	-	-	-	0.0	-	-	-	1.0	-	-	-	-	-	-	-	-	0.0	-	1.0	-	-
	17	-	-	-	1.0	-	-	-	1.0	-	-	-	-	-	-	-	-	1.0	-	0.0	-	-
	18	-	-	-	1.0	-	-	-	3.0	-	-	-	-	-	-	-	-	0.5	-	1.0	-	-
	19	-	-	-	1.0	-	-	-	1.0	-	-	-	-	-	-	-	-	0.0	-	0.0	-	-
	20	-	-	-	1.0	-	-	-	1.0	-	-	-	-	-	-	-	-	0.0	-	0.0	-	-
	21	-	-	-	1.0	-	-	-	0.0	-	-	-	-	-	-	-	-	0.0	-	0.0	-	-
	22	-	-	-	1.0	-	-	-	1.0	-	-	-	-	-	-	-	-	0.0	-	0.0	-	-
	23	-	-	-	1.0	-	-	-	0.0	-	-	-	-	-	-	-	-	0.0	-	0.0	-	-
	0	-	-	-	1.0	-	-	-	1.0	-	-	-	-	-	-	-	-	0.0	-	0.0	-	-
	1	-	-	-	1.0	-	-	-	0.0	-	-	-	-	-	-	-	-	0.0	-	0.0	-	-
	2	-	-	-	1.0	-	-	-	0.0	-	-	-	-	-	-	-	-	0.0	-	0.0	-	-
	3	-	-	-	1.0	-	-	-	2.0	-	-	-	-	-	-	-	-	0.0	-	0.0	-	-
	4	-	-	-	1.0	-	-	-	1.0	-	-	-	-	-	-	-	-	0.0	-	0.0	-	-
	5	-	-	-	1.0	-	-	-	1.0	-	-	-	-	-	-	-	-	0.0	-	0.0	-	-
	6	-	-	-	1.0	-	-	-	1.0	-	-	-	-	-	-	-	-	0.0	-	0.0	-	-
	7	-	-	-	1.0	-	-	-	2.0	-	-	-	-	-	-	-	-	0.0	-	0.0	-	-
	8	-	-	-	0.0	-	-	-	1.0	-	-	-	-	-	-	-	-	0.0	-	0.0	-	-
	9	-	-	-	0.0	-	-	-	1.0	-	-	-	-	-	-	-	-	0.0	-	0.0	-	-
日合計	-	-	-	-	22.0	-	-	-	23.0	-	-	-	-	-	-	-	-	15.5	-	7.0	-	-
*総雨量	-	-	-	-	236.0	-	-	-	310.2	-	-	-	-	-	-	-	-	234.0	-	317.0	-	-

\*総雨量は一連降雨の合計

近畿地方整備局 淀川水系 対象洪水観測所時間雨量表

洪水	S36.10.26	京都 (気)	京都	花背 (0.1)	花背峠 (気)	大原	比叡山 (0.9)	倉垣 (水)	歌垣 (7.5)	奈良	箕面 (気)	西別院 (0.6)	山崎 (3.0)	長岡京 (気)	乙訓	八幡 (7.0)	八幡	巨椋池 (3.5)	松井 (6.9)	宇治	小栗栖	勸修寺
日	9-10	0.0	-	-	-	-	0.0	-	-	-	-	-	0.0	-	-	-	-	-	-	0.0	-	-
	11	0.0	-	-	-	-	0.0	-	-	-	-	-	0.0	-	-	-	-	-	-	0.0	-	-
	12	0.0	-	-	-	-	0.0	-	-	-	-	-	0.0	-	-	-	-	-	-	0.0	-	-
	13	0.0	-	-	-	-	0.0	-	-	-	-	-	0.0	-	-	-	-	-	-	0.0	-	-
	14	0.0	-	-	-	-	0.7	-	-	-	-	-	1.0	-	-	-	-	-	-	0.0	-	-
	15	0.0	-	-	-	-	1.5	-	-	-	-	-	0.4	-	-	-	-	-	-	0.0	-	-
	16	0.0	-	-	-	-	0.8	-	-	-	-	-	0.0	-	-	-	-	-	-	0.0	-	-
	17	0.0	-	-	-	-	0.0	-	-	-	-	-	0.0	-	-	-	-	-	-	0.0	-	-
	18	0.0	-	-	-	-	0.0	-	-	-	-	-	0.0	-	-	-	-	-	-	0.0	-	-
	19	0.0	-	-	-	-	0.0	-	-	-	-	-	0.0	-	-	-	-	-	-	0.0	-	-
	20	0.0	-	-	-	-	0.0	-	-	-	-	-	0.0	-	-	-	-	-	-	0.0	-	-
	21	0.0	-	-	-	-	0.0	-	-	-	-	-	0.0	-	-	-	-	-	-	0.0	-	-
26	22	0.0	-	-	-	-	0.0	-	-	-	-	-	0.0	-	-	-	-	-	-	0.0	-	-
日	23	0.0	-	-	-	-	0.3	-	-	-	-	-	0.3	-	-	-	-	-	-	0.0	-	-
	0	0.0	-	-	-	-	0.1	-	-	-	-	-	0.0	-	-	-	-	-	-	0.0	-	-
	1	0.0	-	-	-	-	0.0	-	-	-	-	-	0.0	-	-	-	-	-	-	0.0	-	-
	2	0.0	-	-	-	-	0.2	-	-	-	-	-	0.0	-	-	-	-	-	-	0.0	-	-
	3	0.0	-	-	-	-	0.1	-	-	-	-	-	0.3	-	-	-	-	-	-	0.0	-	-
	4	0.2	-	-	-	-	0.2	-	-	-	-	-	0.2	-	-	-	-	-	-	0.0	-	-
	5	0.6	-	-	-	-	1.2	-	-	-	-	-	4.0	-	-	-	-	-	-	0.6	-	-
	6	2.6	-	-	-	-	3.2	-	-	-	-	-	6.2	-	-	-	-	-	-	1.7	-	-
	7	1.7	-	-	-	-	2.1	-	-	-	-	-	8.2	-	-	-	-	-	-	1.5	-	-
	8	9.4	-	-	-	-	5.2	-	-	-	-	-	1.8	-	-	-	-	-	-	7.2	-	-
	9	2.0	-	-	-	-	2.2	-	-	-	-	-	2.0	-	-	-	-	-	-	2.4	-	-
日合計		16.5	-	-	-	-	17.8	-	-	-	-	-	24.4	-	-	-	-	-	-	13.4	-	-
	9-10	7.5	-	-	-	-	8.5	-	-	-	-	-	2.9	-	-	-	-	-	-	3.8	-	-
	11	4.0	-	-	-	-	3.4	-	-	-	-	-	3.4	-	-	-	-	-	-	0.7	-	-
	12	0.6	-	-	-	-	0.3	-	-	-	-	-	0.7	-	-	-	-	-	-	0.4	-	-
	13	0.2	-	-	-	-	0.5	-	-	-	-	-	0.4	-	-	-	-	-	-	0.0	-	-
	14	5.7	-	-	-	-	8.7	-	-	-	-	-	0.4	-	-	-	-	-	-	2.6	-	-
	15	0.8	-	-	-	-	0.5	-	-	-	-	-	0.8	-	-	-	-	-	-	0.0	-	-
	16	0.1	-	-	-	-	2.3	-	-	-	-	-	1.8	-	-	-	-	-	-	0.8	-	-
	17	6.0	-	-	-	-	3.4	-	-	-	-	-	10.7	-	-	-	-	-	-	4.6	-	-
	18	1.2	-	-	-	-	2.8	-	-	-	-	-	3.3	-	-	-	-	-	-	1.1	-	-
	19	2.3	-	-	-	-	4.7	-	-	-	-	-	4.6	-	-	-	-	-	-	0.1	-	-
	20	3.6	-	-	-	-	2.8	-	-	-	-	-	5.0	-	-	-	-	-	-	3.6	-	-
	21	4.2	-	-	-	-	13.2	-	-	-	-	-	3.4	-	-	-	-	-	-	2.9	-	-
	22	5.2	-	-	-	-	9.5	-	-	-	-	-	5.8	-	-	-	-	-	-	6.2	-	-
日	23	8.6	-	-	-	-	14.4	-	-	-	-	-	10.4	-	-	-	-	-	-	6.1	-	-
	0	20.2	-	-	-	-	13.3	-	-	-	-	-	12.0	-	-	-	-	-	-	16.4	-	-
	1	8.8	-	-	-	-	5.9	-	-	-	-	-	7.7	-	-	-	-	-	-	11.3	-	-
	2	9.4	-	-	-	-	6.2	-	-	-	-	-	7.9	-	-	-	-	-	-	11.6	-	-
	3	8.8	-	-	-	-	10.8	-	-	-	-	-	7.3	-	-	-	-	-	-	11.0	-	-
	4	11.0	-	-	-	-	12.2	-	-	-	-	-	11.3	-	-	-	-	-	-	12.0	-	-
	5	9.0	-	-	-	-	10.5	-	-	-	-	-	7.6	-	-	-	-	-	-	11.7	-	-
	6	3.2	-	-	-	-	4.5	-	-	-	-	-	3.5	-	-	-	-	-	-	10.7	-	-
	7	5.6	-	-	-	-	7.2	-	-	-	-	-	6.0	-	-	-	-	-	-	6.4	-	-
	8	7.4	-	-	-	-	5.6	-	-	-	-	-	7.6	-	-	-	-	-	-	9.8	-	-
	9	5.0	-	-	-	-	4.6	-	-	-	-	-	5.3	-	-	-	-	-	-	6.9	-	-
日合計		138.4	-	-	-	-	155.8	-	-	-	-	-	129.8	-	-	-	-	-	-	140.7	-	-

近畿地方整備局 淀川水系 対象洪水観測所時間雨量表

洪水	S36.10.26	京都 (気)	京都	花背 (0.1)	花背峠 (気)	大原	比叡山 (0.9)	倉垣 (水)	歌垣 (7.5)	奈野	箕面 (気)	西別院 (0.6)	山崎 (3.0)	長岡京 (気)	乙訓	八幡 (7.0)	八幡	巨椋池 (3.5)	松井 (6.9)	宇治	小栗栖	勸修寺
日	9-10	1.6	-	-	-	-	1.8	-	-	-	-	-	2.8	-	-	-	-	-	-	2.6	-	-
	11	0.5	-	-	-	-	0.3	-	-	-	-	-	0.8	-	-	-	-	-	-	0.8	-	-
	12	0.8	-	-	-	-	0.4	-	-	-	-	-	0.9	-	-	-	-	-	-	1.6	-	-
	13	0.8	-	-	-	-	1.3	-	-	-	-	-	1.8	-	-	-	-	-	-	1.4	-	-
	14	0.6	-	-	-	-	1.3	-	-	-	-	-	0.6	-	-	-	-	-	-	1.4	-	-
	15	0.7	-	-	-	-	1.7	-	-	-	-	-	0.3	-	-	-	-	-	-	0.3	-	-
	16	0.0	-	-	-	-	0.6	-	-	-	-	-	0.2	-	-	-	-	-	-	0.1	-	-
	17	0.6	-	-	-	-	0.4	-	-	-	-	-	0.3	-	-	-	-	-	-	0.3	-	-
	18	0.9	-	-	-	-	1.1	-	-	-	-	-	0.3	-	-	-	-	-	-	0.8	-	-
	19	0.6	-	-	-	-	0.5	-	-	-	-	-	0.1	-	-	-	-	-	-	0.1	-	-
28	20	0.0	-	-	-	-	0.1	-	-	-	-	-	0.0	-	-	-	-	-	-	0.0	-	-
	21	0.0	-	-	-	-	0.1	-	-	-	-	-	0.0	-	-	-	-	-	-	0.0	-	-
日	22	0.0	-	-	-	-	0.2	-	-	-	-	-	0.0	-	-	-	-	-	-	0.0	-	-
	23	0.0	-	-	-	-	0.2	-	-	-	-	-	0.0	-	-	-	-	-	-	0.0	-	-
	0	0.0	-	-	-	-	0.2	-	-	-	-	-	0.0	-	-	-	-	-	-	0.0	-	-
	1	0.0	-	-	-	-	0.0	-	-	-	-	-	0.0	-	-	-	-	-	-	0.0	-	-
	2	0.0	-	-	-	-	0.0	-	-	-	-	-	0.0	-	-	-	-	-	-	0.0	-	-
	3	0.0	-	-	-	-	0.0	-	-	-	-	-	0.0	-	-	-	-	-	-	0.0	-	-
	4	0.0	-	-	-	-	0.4	-	-	-	-	-	0.0	-	-	-	-	-	-	0.0	-	-
	5	0.0	-	-	-	-	0.4	-	-	-	-	-	0.0	-	-	-	-	-	-	0.0	-	-
	6	0.0	-	-	-	-	0.4	-	-	-	-	-	0.0	-	-	-	-	-	-	0.0	-	-
	7	0.0	-	-	-	-	0.7	-	-	-	-	-	0.0	-	-	-	-	-	-	0.0	-	-
	8	0.0	-	-	-	-	0.1	-	-	-	-	-	0.0	-	-	-	-	-	-	0.0	-	-
	9	0.0	-	-	-	-	0.2	-	-	-	-	-	0.0	-	-	-	-	-	-	0.0	-	-
	日合計	7.1	-	-	-	-	12.2	-	-	-	-	-	8.1	-	-	-	-	-	-	9.4	-	-
	*総雨量	162.0	-	-	-	-	185.8	-	-	-	-	-	162.3	-	-	-	-	-	-	163.5	-	-

\*総雨量は一連降雨の合計



近畿地方整備局 淀川水系 対象洪水観測所時間雨量表

洪水	S36.10.26	山科 (0.1)	天ヶ瀬 (3.0)	笠取	西笠取 (2.8)	荒木	大津 (気)	瀬田川 (2.7)	宮村 (2.8)	田代	信楽 (県)	雲井 (2.4)	信楽 (気)	榎山 (6.0)	新田 (1.9)	玉瀬 (5.5)	甲賀	柘植 (5.4)	土山 (気)	枚方 (3.1)	枚方 (気)	生駒山 (気)
日	9-10	0.0	0.0	-	-	-	-	0.0	0.0	-	-	0.0	-	-	-	0.0	-	0.0	-	-	-	-
	11	0.0	0.0	-	-	-	-	0.0	0.0	-	-	0.0	-	-	-	0.0	-	0.0	-	-	-	-
	12	0.0	0.0	-	-	-	-	0.0	0.0	-	-	0.0	-	-	-	0.0	-	0.0	-	-	-	-
	13	0.0	0.0	-	-	-	-	0.0	0.0	-	-	0.0	-	-	-	0.0	-	0.0	-	-	-	-
	14	0.0	0.0	-	-	-	-	0.0	0.0	-	-	0.0	-	-	-	0.0	-	0.0	-	-	-	-
	15	0.0	0.0	-	-	-	-	0.0	0.0	-	-	0.0	-	-	-	0.0	-	0.3	-	-	-	-
	16	0.0	0.0	-	-	-	-	0.0	0.0	-	-	0.0	-	-	-	0.0	-	0.2	-	-	-	-
	17	0.0	0.0	-	-	-	-	0.0	0.0	-	-	0.0	-	-	-	0.0	-	0.1	-	-	-	-
	18	0.0	0.0	-	-	-	-	0.0	0.0	-	-	0.0	-	-	-	0.0	-	0.0	-	-	-	-
	19	0.0	0.0	-	-	-	-	0.0	0.0	-	-	0.0	-	-	-	0.0	-	0.0	-	-	-	-
	20	0.0	0.0	-	-	-	-	0.0	0.0	-	-	0.4	-	-	-	0.0	-	1.4	-	-	-	-
	21	0.0	0.0	-	-	-	-	0.0	0.0	-	-	0.0	-	-	-	1.0	-	5.2	-	-	-	-
26	22	0.0	0.0	-	-	-	-	0.0	0.0	-	-	0.1	-	-	-	0.0	-	3.8	-	-	-	-
日	23	0.0	0.0	-	-	-	-	0.0	0.0	-	-	0.0	-	-	-	0.0	-	2.9	-	-	-	-
	0	0.0	0.0	-	-	-	-	0.0	0.0	-	-	0.0	-	-	-	0.0	-	5.3	-	-	-	-
	1	0.0	0.0	-	-	-	-	0.0	0.4	-	-	0.3	-	-	-	2.0	-	6.2	-	-	-	-
	2	0.0	0.0	-	-	-	-	0.0	0.0	-	-	0.2	-	-	-	1.0	-	6.6	-	-	-	-
	3	0.0	0.0	-	-	-	-	0.0	0.4	-	-	1.0	-	-	-	2.0	-	4.8	-	-	-	-
	4	0.0	0.0	-	-	-	-	0.0	0.1	-	-	0.6	-	-	-	1.0	-	5.4	-	-	-	-
	5	1.0	1.0	-	-	-	-	2.0	2.7	-	-	0.4	-	-	-	1.0	-	6.5	-	-	-	-
	6	1.5	1.5	-	-	-	-	2.0	1.6	-	-	1.5	-	-	-	4.0	-	10.3	-	-	-	-
	7	2.0	2.0	-	-	-	-	2.0	5.0	-	-	1.7	-	-	-	3.0	-	7.0	-	-	-	-
	8	3.0	3.0	-	-	-	-	5.0	3.6	-	-	7.4	-	-	-	9.0	-	7.0	-	-	-	-
	9	2.0	2.0	-	-	-	-	5.0	4.1	-	-	6.9	-	-	-	2.0	-	3.0	-	-	-	-
日合計		9.5	15.0	-	-	-	-	15.0	17.9	-	-	20.5	-	-	-	27.0	-	76.0	-	-	-	-
	9-10	6.0	6.0	-	-	-	-	6.0	3.2	-	-	2.2	-	-	-	1.0	-	1.0	-	-	-	-
	11	1.0	1.0	-	-	-	-	1.0	0.4	-	-	0.9	-	-	-	2.0	-	3.6	-	-	-	-
	12	0.0	0.0	-	-	-	-	0.0	0.1	-	-	0.5	-	-	-	1.0	-	1.5	-	-	-	-
	13	0.0	0.0	-	-	-	-	0.0	0.0	-	-	0.8	-	-	-	0.0	-	1.9	-	-	-	-
	14	8.5	8.5	-	-	-	-	2.0	4.6	-	-	2.2	-	-	-	0.0	-	0.0	-	-	-	-
	15	0.5	0.5	-	-	-	-	0.0	0.3	-	-	2.4	-	-	-	5.0	-	9.1	-	-	-	-
	16	1.5	1.5	-	-	-	-	1.0	1.1	-	-	4.0	-	-	-	2.0	-	5.0	-	-	-	-
	17	4.0	4.0	-	-	-	-	4.0	4.7	-	-	3.6	-	-	-	2.0	-	7.9	-	-	-	-
	18	2.0	2.0	-	-	-	-	4.0	1.2	-	-	3.3	-	-	-	2.0	-	8.3	-	-	-	-
	19	1.5	1.5	-	-	-	-	0.0	0.0	-	-	1.7	-	-	-	2.0	-	7.2	-	-	-	-
	20	3.0	3.0	-	-	-	-	4.0	5.1	-	-	18.0	-	-	-	6.0	-	9.5	-	-	-	-
	21	9.0	9.0	-	-	-	-	5.0	5.8	-	-	18.0	-	-	-	3.0	-	12.0	-	-	-	-
27	22	10.0	10.0	-	-	-	-	11.0	14.5	-	-	34.0	-	-	-	5.0	-	14.4	-	-	-	-
日	23	14.0	14.0	-	-	-	-	10.0	11.5	-	-	16.0	-	-	-	6.0	-	7.7	-	-	-	-
	0	14.0	14.0	-	-	-	-	11.0	9.6	-	-	18.4	-	-	-	1.0	-	7.4	-	-	-	-
	1	7.0	7.0	-	-	-	-	4.0	6.4	-	-	18.4	-	-	-	5.0	-	7.1	-	-	-	-
	2	16.0	16.0	-	-	-	-	19.0	15.2	-	-	7.0	-	-	-	3.0	-	5.3	-	-	-	-
	3	10.0	10.0	-	-	-	-	15.0	14.4	-	-	23.0	-	-	-	19.0	-	9.6	-	-	-	-
	4	13.0	13.0	-	-	-	-	13.0	16.6	-	-	19.4	-	-	-	28.0	-	16.0	-	-	-	-
	5	7.5	7.5	-	-	-	-	10.0	10.8	-	-	13.6	-	-	-	14.0	-	16.0	-	-	-	-
	6	8.0	8.0	-	-	-	-	14.0	13.2	-	-	18.0	-	-	-	28.0	-	16.0	-	-	-	-
	7	8.0	8.0	-	-	-	-	8.0	10.6	-	-	12.0	-	-	-	17.0	-	34.2	-	-	-	-
	8	8.0	8.0	-	-	-	-	12.0	11.7	-	-	13.0	-	-	-	21.0	-	34.2	-	-	-	-
	9	6.0	6.0	-	-	-	-	9.0	7.5	-	-	10.0	-	-	-	12.0	-	13.8	-	-	-	-
日合計		158.5	163.0	-	-	-	-	163.0	168.5	-	-	239.0	-	-	-	185.0	-	248.7	-	-	-	-

近畿地方整備局 淀川水系 対象洪水観測所時間雨量表

洪水	S36.10.26	山科 (0.1)	天ヶ瀬 (3.0)	笠取	西笠取 (2.8)	荒木	大津 (気)	瀬田川 (2.7)	宮村 (2.8)	田代	信楽 (県)	雲井 (2.4)	信楽 (気)	榎山 (6.0)	新田 (1.9)	玉滝 (5.5)	甲賀	柘植 (5.4)	土山 (気)	枚方 (3.1)	枚方 (気)	生駒山 (気)
日	9-10	2.0	2.0	3.1	2.0	0.0	0.0	3.1	0.0	0.0	0.0	3.2	0.0	0.0	0.0	5.0	0.0	5.4	0.0	0.0	0.0	0.0
	11	0.5	0.0	1.3	0.0	0.0	0.0	1.3	0.0	0.0	0.0	2.0	0.0	0.0	0.0	2.0	0.0	2.9	0.0	0.0	0.0	0.0
	12	0.5	0.0	0.7	0.0	0.0	0.0	0.7	0.0	0.0	0.0	0.3	0.0	0.0	0.0	1.0	0.0	0.6	0.0	0.0	0.0	0.0
	13	1.5	0.0	0.9	0.0	0.0	0.0	0.9	0.0	0.0	0.0	0.1	0.0	0.0	0.0	0.0	0.0	0.7	0.0	0.0	0.0	0.0
	14	1.0	0.0	1.6	0.0	0.0	0.0	1.6	0.0	0.0	0.0	1.1	0.0	0.0	0.0	1.0	0.0	0.9	0.0	0.0	0.0	0.0
	15	0.5	0.0	0.3	0.0	0.0	0.0	0.3	0.0	0.0	0.0	0.5	0.0	0.0	0.0	0.0	0.0	0.1	0.0	0.0	0.0	0.0
	16	0.5	0.0	0.3	0.0	0.0	0.0	0.3	0.0	0.0	0.0	0.1	0.0	0.0	0.0	0.0	0.0	0.4	0.0	0.0	0.0	0.0
	17	0.0	0.0	0.6	0.0	0.0	0.0	0.6	0.0	0.0	0.0	0.3	0.0	0.0	0.0	0.0	0.0	0.5	0.0	0.0	0.0	0.0
	18	1.0	0.0	0.6	0.0	0.0	0.0	0.6	0.0	0.0	0.0	0.6	0.0	0.0	0.0	0.0	0.0	0.1	0.0	0.0	0.0	0.0
	19	0.5	0.0	0.4	0.0	0.0	0.0	0.4	0.0	0.0	0.0	0.4	0.0	0.0	0.0	0.0	0.0	0.2	0.0	0.0	0.0	0.0
28	20	0.0	0.0	0.0	0.0	0.0	0.0	0.0	0.0	0.0	0.0	0.4	0.0	0.0	0.0	0.0	0.0	0.1	0.0	0.0	0.0	0.0
	21	0.0	0.0	0.0	0.0	0.0	0.0	0.0	0.0	0.0	0.0	0.0	0.0	0.0	0.0	0.0	0.0	0.0	0.0	0.0	0.0	0.0
日	22	0.0	0.0	0.0	0.0	0.0	0.0	0.0	0.0	0.0	0.0	0.0	0.0	0.0	0.0	0.0	0.0	0.0	0.0	0.0	0.0	0.0
	23	0.0	0.0	0.0	0.0	0.0	0.0	0.0	0.0	0.0	0.0	0.0	0.0	0.0	0.0	0.0	0.0	0.0	0.0	0.0	0.0	0.0
	0	0.0	0.0	0.0	0.0	0.0	0.0	0.0	0.0	0.0	0.0	0.0	0.0	0.0	0.0	0.0	0.0	0.0	0.0	0.0	0.0	0.0
	1	0.0	0.0	0.0	0.0	0.0	0.0	0.0	0.0	0.0	0.0	0.0	0.0	0.0	0.0	0.0	0.0	0.0	0.0	0.0	0.0	0.0
	2	0.0	0.0	0.0	0.0	0.0	0.0	0.0	0.0	0.0	0.0	0.0	0.0	0.0	0.0	0.0	0.0	0.0	0.0	0.0	0.0	0.0
	3	0.0	0.0	0.0	0.0	0.0	0.0	0.0	0.0	0.0	0.0	0.0	0.0	0.0	0.0	0.0	0.0	0.0	0.0	0.0	0.0	0.0
	4	0.0	0.0	0.0	0.0	0.0	0.0	0.0	0.0	0.0	0.0	0.0	0.0	0.0	0.0	0.0	0.0	0.0	0.0	0.0	0.0	0.0
	5	0.0	0.0	0.0	0.0	0.0	0.0	0.0	0.0	0.0	0.0	0.0	0.0	0.0	0.0	0.0	0.0	0.0	0.0	0.0	0.0	0.0
	6	0.0	0.0	0.0	0.0	0.0	0.0	0.0	0.0	0.0	0.0	0.0	0.0	0.0	0.0	0.0	0.0	0.0	0.0	0.0	0.0	0.0
	7	0.0	0.0	0.0	0.0	0.0	0.0	0.0	0.0	0.0	0.0	0.0	0.0	0.0	0.0	0.0	0.0	0.0	0.0	0.0	0.0	0.0
	8	0.0	0.0	0.0	0.0	0.0	0.0	0.0	0.0	0.0	0.0	0.0	0.0	0.0	0.0	0.0	0.0	0.0	0.0	0.0	0.0	0.0
	9	0.0	0.0	0.0	0.0	0.0	0.0	0.0	0.0	0.0	0.0	0.0	0.0	0.0	0.0	0.0	0.0	0.0	0.0	0.0	0.0	0.0
日合計		8.0	8.0	9.8	8.0	8.0	8.0	9.8	9.8	9.0	9.0	9.0	9.0	9.0	9.0	9.0	9.0	11.9	9.0	9.0	9.0	9.0
*総雨量		176.0	186.0	196.2	186.0	186.0	186.0	196.2	196.2	268.5	268.5	268.5	268.5	268.5	268.5	221.0	221.0	336.6	336.6	336.6	336.6	336.6

\*総雨量は一連降雨の合計

近畿地方整備局 淀川水系 対象洪水観測所時間雨量表

洪水 日	時	S36.10.26																				
		田辺 (6.8)	田辺 (気)	菱田	井手	木津	奈良 (気)	加茂 (6.7)	鸛峰山 (気)	鸛峰山	布目ダム (水)	峰寺 (水)	高山ダム (水)	多羅尾 (3.7)	尾山 (6.5)	島ヶ原 (5.6)	五瀬 (3.4)	島ヶ原	上野 (5.3)	上野 (気)	荒木 (7.1)	
26 日	9-10	-	-	-	-	-	0.0	0.0	-	-	-	-	-	-	0.0	0.0	-	-	0.0	-	-	-
	11	-	-	-	-	-	0.0	0.0	-	-	-	-	-	-	0.0	0.0	-	-	0.0	-	-	-
	12	-	-	-	-	-	0.0	0.0	-	-	-	-	-	-	0.0	0.0	-	-	0.0	-	-	-
	13	-	-	-	-	-	0.2	0.0	-	-	-	-	-	-	0.0	0.0	-	-	0.0	-	-	-
	14	-	-	-	-	-	0.0	0.0	-	-	-	-	-	-	0.0	0.0	-	-	0.0	-	-	-
	15	-	-	-	-	-	0.0	0.0	-	-	-	-	-	-	0.0	0.0	-	-	0.0	-	-	-
	16	-	-	-	-	-	0.0	0.0	-	-	-	-	-	-	0.0	0.0	-	-	0.0	-	-	-
	17	-	-	-	-	-	0.0	0.0	-	-	-	-	-	-	0.0	0.0	-	-	0.0	-	-	-
	18	-	-	-	-	-	0.0	0.0	-	-	-	-	-	-	0.0	0.0	-	-	0.0	-	-	-
19	-	-	-	-	-	0.0	0.1	-	-	-	-	-	-	0.0	0.0	-	-	0.0	-	-	-	
20	-	-	-	-	-	0.2	0.0	-	-	-	-	-	-	0.0	0.2	-	-	0.0	-	-	-	
21	-	-	-	-	-	0.0	0.0	-	-	-	-	-	-	0.0	0.3	-	-	0.0	-	-	-	
22	-	-	-	-	-	0.0	0.0	-	-	-	-	-	-	0.0	0.0	-	-	0.0	-	-	-	
23	-	-	-	-	-	0.0	0.0	-	-	-	-	-	-	0.0	0.3	-	-	0.0	-	-	-	
0	-	-	-	-	-	0.0	0.0	-	-	-	-	-	-	0.0	1.3	-	-	0.0	-	-	-	
1	-	-	-	-	-	1.0	0.7	-	-	-	-	-	-	0.0	0.1	-	-	0.0	-	-	-	
2	-	-	-	-	-	0.0	0.2	-	-	-	-	-	-	0.0	0.4	-	-	0.0	-	-	-	
3	-	-	-	-	-	0.0	0.5	-	-	-	-	-	-	0.0	0.6	-	-	0.0	-	-	-	
4	-	-	-	-	-	1.0	0.3	-	-	-	-	-	-	0.0	1.6	-	-	0.0	-	-	-	
5	-	-	-	-	-	2.0	1.9	-	-	-	-	-	-	0.0	1.8	-	-	0.0	-	-	-	
6	-	-	-	-	-	4.0	2.5	-	-	-	-	-	-	0.0	1.8	-	-	0.0	-	-	-	
7	-	-	-	-	-	4.0	5.6	-	-	-	-	-	-	0.0	3.0	-	-	0.0	-	-	-	
8	-	-	-	-	-	0.0	6.8	-	-	-	-	-	-	0.0	1.0	-	-	0.0	-	-	-	
9	-	-	-	-	-	1.0	1.3	-	-	-	-	-	-	0.0	0.4	-	-	0.0	-	-	-	
日合計						13.4	19.9							0.0	12.8			0.0			29.6	
27 日	9-10	-	-	-	-	-	0.0	1.2	-	-	-	-	-	-	0.0	0.0	-	-	0.0	-	-	-
	11	-	-	-	-	-	2.0	1.6	-	-	-	-	-	-	1.0	0.0	-	-	0.0	-	-	-
	12	-	-	-	-	-	1.0	0.2	-	-	-	-	-	-	0.0	0.4	-	-	0.0	-	-	-
	13	-	-	-	-	-	0.0	0.1	-	-	-	-	-	-	0.0	1.2	-	-	0.0	-	-	-
	14	-	-	-	-	-	1.0	1.1	-	-	-	-	-	-	2.0	0.0	-	-	0.0	-	-	-
	15	-	-	-	-	-	0.0	0.6	-	-	-	-	-	-	0.0	1.0	-	-	0.0	-	-	-
	16	-	-	-	-	-	5.0	1.6	-	-	-	-	-	-	1.0	1.4	-	-	0.0	-	-	-
	17	-	-	-	-	-	3.0	2.7	-	-	-	-	-	-	2.0	0.8	-	-	0.0	-	-	-
	18	-	-	-	-	-	1.0	2.4	-	-	-	-	-	-	1.0	0.8	-	-	0.0	-	-	-
19	-	-	-	-	-	4.0	1.0	-	-	-	-	-	-	1.0	1.8	-	-	0.0	-	-	-	
20	-	-	-	-	-	2.0	3.3	-	-	-	-	-	-	1.0	14.0	-	-	0.0	-	-	-	
21	-	-	-	-	-	1.0	1.0	-	-	-	-	-	-	1.0	16.7	-	-	0.0	-	-	-	
22	-	-	-	-	-	6.0	2.2	-	-	-	-	-	-	4.0	16.2	-	-	0.0	-	-	-	
23	-	-	-	-	-	19.0	9.0	-	-	-	-	-	-	2.0	7.1	-	-	0.0	-	-	-	
0	-	-	-	-	-	15.0	12.6	-	-	-	-	-	-	0.0	12.0	-	-	0.0	-	-	-	
1	-	-	-	-	-	6.0	10.1	-	-	-	-	-	-	1.0	23.5	-	-	0.0	-	-	-	
2	-	-	-	-	-	12.0	8.3	-	-	-	-	-	-	1.0	25.0	-	-	0.0	-	-	-	
3	-	-	-	-	-	10.0	11.8	-	-	-	-	-	-	17.0	21.3	-	-	0.0	-	-	-	
4	-	-	-	-	-	13.0	8.2	-	-	-	-	-	-	26.0	16.4	-	-	0.0	-	-	-	
5	-	-	-	-	-	11.0	11.0	-	-	-	-	-	-	10.0	14.8	-	-	0.0	-	-	-	
6	-	-	-	-	-	11.0	10.0	-	-	-	-	-	-	10.0	14.5	-	-	0.0	-	-	-	
7	-	-	-	-	-	8.0	8.0	-	-	-	-	-	-	15.0	11.6	-	-	0.0	-	-	-	
8	-	-	-	-	-	11.0	10.0	-	-	-	-	-	-	12.0	9.1	-	-	0.0	-	-	-	
9	-	-	-	-	-	11.0	8.0	-	-	-	-	-	-	14.0	3.9	-	-	0.0	-	-	-	
日合計						153.0	126.0							126.0	213.5			0.0			238.3	

近畿地方整備局 淀川水系 対象洪水観測所時間雨量表

洪水	S36.10.26	田辺	田辺 (6.8)	田辺 (気)	菱田	井手	木津	奈良 (気)	加茂 (6.7)	鸛峰山 (気)	鸛峰山	布目ダム (水)	峰寺 (水)	高山ダム (水)	多羅尾 (3.7)	尾山 (6.5)	島ヶ原 (5.6)	五瀬 (3.4)	島ヶ原	上野 (5.3)	上野 (気)	荒木 (7.1)
日	9-10	-	-	-	-	-	-	6.0	4.0	-	-	-	-	-	-	7.0	2.3	-	-	5.4	-	-
	11	-	-	-	-	-	-	1.0	1.5	-	-	-	-	-	-	2.0	0.6	-	-	4.0	-	-
	12	-	-	-	-	-	-	1.0	0.9	-	-	-	-	-	-	1.0	0.2	-	-	1.2	-	-
	13	-	-	-	-	-	-	1.0	1.1	-	-	-	-	-	-	0.9	0.0	-	-	0.0	-	-
	14	-	-	-	-	-	-	1.0	0.7	-	-	-	-	-	-	1.0	0.2	-	-	1.0	-	-
	15	-	-	-	-	-	-	0.0	0.2	-	-	-	-	-	-	0.0	0.8	-	-	0.3	-	-
	16	-	-	-	-	-	-	1.0	0.2	-	-	-	-	-	-	0.0	0.2	-	-	0.1	-	-
	17	-	-	-	-	-	-	0.0	0.4	-	-	-	-	-	-	0.0	0.1	-	-	0.3	-	-
	18	-	-	-	-	-	-	1.0	0.1	-	-	-	-	-	-	0.0	0.4	-	-	0.0	-	-
	19	-	-	-	-	-	-	0.0	0.4	-	-	-	-	-	-	0.0	0.0	-	-	0.2	-	-
28	20	-	-	-	-	-	-	1.0	0.1	-	-	-	-	-	-	0.0	0.3	-	-	0.2	-	-
	21	-	-	-	-	-	-	0.0	0.0	-	-	-	-	-	-	0.0	0.4	-	-	0.0	-	-
日	22	-	-	-	-	-	-	0.0	0.0	-	-	-	-	-	-	0.0	0.3	-	-	0.0	-	-
	23	-	-	-	-	-	-	0.0	0.0	-	-	-	-	-	-	0.0	0.0	-	-	0.0	-	-
	0	-	-	-	-	-	-	0.0	0.0	-	-	-	-	-	-	0.0	0.0	-	-	0.0	-	-
	1	-	-	-	-	-	-	0.0	0.1	-	-	-	-	-	-	0.0	0.1	-	-	0.0	-	-
	2	-	-	-	-	-	-	0.0	0.0	-	-	-	-	-	-	0.0	0.0	-	-	0.0	-	-
	3	-	-	-	-	-	-	0.0	0.0	-	-	-	-	-	-	0.0	0.0	-	-	0.0	-	-
	4	-	-	-	-	-	-	0.0	0.0	-	-	-	-	-	-	0.0	0.0	-	-	0.0	-	-
	5	-	-	-	-	-	-	0.0	0.0	-	-	-	-	-	-	0.0	0.0	-	-	0.0	-	-
	6	-	-	-	-	-	-	0.0	0.0	-	-	-	-	-	-	0.0	0.0	-	-	0.0	-	-
	7	-	-	-	-	-	-	0.0	0.0	-	-	-	-	-	-	0.0	0.0	-	-	0.0	-	-
	8	-	-	-	-	-	-	0.0	0.0	-	-	-	-	-	-	0.0	0.0	-	-	0.0	-	-
	9	-	-	-	-	-	-	0.0	0.0	-	-	-	-	-	-	0.0	0.0	-	-	0.0	-	-
日合計	-	-	-	-	-	-	-	13.0	9.8	-	-	-	-	-	-	11.0	6.8	-	-	12.7	-	-
*総雨量	-	-	-	-	-	-	-	179.4	155.7	-	-	-	-	-	-	137.0	233.1	-	-	280.6	-	-

\*総雨量は一連降雨の合計

近畿地方整備局 淀川水系 対象洪水観測所時間雨量表

洪水 日	時	S36.10.26																					
		依那古 (6.5)	阿保 (5.1)	坂下 (6.3)	阿波 (5.2)	井之市 (水)	針 (気)	針ヶ別所 (水)	針ヶ別所 (6.6)	榛原 (6.1)	壱生ダム (水)	空閑 (水)	壱生 (水)	家野 (水)	名張 (気)	曹爾 (6.8)	曹爾 (水)	青蓮池ダム (水)	名張 (6.4)	国津 (水)	国助山 (気)	伊賀見 (水)	
26 日	9-10	-	0.0	-	0.0	-	-	-	0.0	-	-	-	-	-	-	0.0	-	-	0.0	-	-	-	-
	11	-	0.0	-	0.0	-	-	-	0.0	-	-	-	-	-	-	0.0	-	-	0.0	-	-	-	-
	12	-	0.0	-	0.0	-	-	-	0.0	-	-	-	-	-	-	0.0	-	-	0.0	-	-	-	-
	13	-	0.0	-	0.0	-	-	-	0.0	-	-	-	-	-	-	0.0	-	-	0.0	-	-	-	-
	14	-	0.0	-	0.6	-	-	-	0.0	-	-	-	-	-	-	1.0	-	-	0.1	-	-	-	-
	15	-	0.0	-	1.7	-	-	-	0.0	-	-	-	-	-	-	0.4	-	-	0.1	-	-	-	-
	16	-	0.0	-	0.2	-	-	-	0.0	-	-	-	-	-	-	0.6	-	-	0.2	-	-	-	-
	17	-	0.0	-	0.1	-	-	-	0.4	-	-	-	-	-	-	0.4	-	-	0.3	-	-	-	-
	18	-	0.2	-	0.0	-	-	-	0.0	-	-	-	-	-	-	0.4	-	-	0.3	-	-	-	-
	19	-	0.6	-	0.6	-	-	-	0.6	-	-	-	-	-	-	3.0	-	-	1.4	-	-	-	-
	20	-	7.1	-	7.1	-	-	-	3.6	-	-	-	-	-	-	4.0	-	-	2.1	-	-	-	-
	21	-	3.0	-	12.8	-	-	-	1.2	-	-	-	-	-	-	0.0	-	-	3.1	-	-	-	-
	22	-	3.9	-	6.5	-	-	-	1.6	-	-	-	-	-	-	7.0	-	-	3.2	-	-	-	-
	23	-	2.1	-	11.7	-	-	-	2.2	-	-	-	-	-	-	4.0	-	-	2.7	-	-	-	-
	0	-	4.5	-	13.5	-	-	-	1.4	-	-	-	-	-	-	2.0	-	-	2.0	-	-	-	-
	1	-	5.0	-	26.1	-	-	-	3.2	-	-	-	-	-	-	6.0	-	-	5.0	-	-	-	-
	2	-	1.5	-	15.6	-	-	-	1.8	-	-	-	-	-	-	4.8	-	-	4.8	-	-	-	-
	3	-	3.5	-	8.9	-	-	-	1.4	-	-	-	-	-	-	17.0	-	-	4.3	-	-	-	-
	4	-	16.3	-	16.3	-	-	-	1.6	-	-	-	-	-	-	5.0	-	-	3.6	-	-	-	-
	5	-	7.7	-	19.9	-	-	-	4.2	-	-	-	-	-	-	14.0	-	-	10.0	-	-	-	-
	6	-	5.8	-	27.2	-	-	-	4.6	-	-	-	-	-	-	13.0	-	-	3.4	-	-	-	-
	7	-	9.4	-	24.0	-	-	-	4.0	-	-	-	-	-	-	8.0	-	-	13.3	-	-	-	-
	8	-	4.5	-	30.8	-	-	-	1.0	-	-	-	-	-	-	22.0	-	-	5.8	-	-	-	-
	9	-	4.9	-	4.9	-	-	-	0.6	-	-	-	-	-	-	2.0	-	-	1.1	-	-	-	-
	日合計	-	54.0	-	228.5	-	-	-	34.6	-	-	-	-	-	-	126.0	-	-	68.7	-	-	-	-
	27 日	9-10	-	0.2	-	0.4	-	-	0.0	-	-	-	-	-	-	6.0	-	-	7.1	-	-	-	-
11		-	0.6	-	3.9	-	-	0.0	-	-	-	-	-	-	4.0	-	-	1.2	-	-	-	-	
12		-	0.2	-	0.7	-	-	0.0	-	-	-	-	-	-	2.0	-	-	0.2	-	-	-	-	
13		-	4.5	-	5.0	-	-	1.0	-	-	-	-	-	-	0.0	-	-	2.6	-	-	-	-	
14		-	0.5	-	0.3	-	-	2.3	-	-	-	-	-	-	8.0	-	-	1.5	-	-	-	-	
15		-	0.0	-	5.0	-	-	1.5	-	-	-	-	-	-	1.0	-	-	1.0	-	-	-	-	
16		-	5.5	-	4.7	-	-	1.3	-	-	-	-	-	-	8.0	-	-	2.2	-	-	-	-	
17		-	3.3	-	10.2	-	-	3.5	-	-	-	-	-	-	2.0	-	-	4.6	-	-	-	-	
18		-	2.2	-	18.4	-	-	0.5	-	-	-	-	-	-	3.0	-	-	1.6	-	-	-	-	
19		-	3.0	-	18.9	-	-	3.5	-	-	-	-	-	-	6.0	-	-	2.5	-	-	-	-	
20		-	9.0	-	21.6	-	-	3.0	-	-	-	-	-	-	4.1	-	-	4.1	-	-	-	-	
21		-	15.5	-	23.7	-	-	1.4	-	-	-	-	-	-	1.0	-	-	0.8	-	-	-	-	
22		-	6.0	-	27.1	-	-	7.0	-	-	-	-	-	-	12.0	-	-	17.4	-	-	-	-	
23		-	6.1	-	23.4	-	-	10.2	-	-	-	-	-	-	18.6	-	-	9.0	-	-	-	-	
0	-	6.6	-	12.5	-	-	16.2	-	-	-	-	-	-	5.0	-	-	10.1	-	-	-	-		
1	-	6.4	-	14.1	-	-	9.7	-	-	-	-	-	-	18.0	-	-	13.6	-	-	-	-		
2	-	8.4	-	14.1	-	-	18.3	-	-	-	-	-	-	9.0	-	-	13.2	-	-	-	-		
3	-	47.0	-	14.1	-	-	20.5	-	-	-	-	-	-	24.0	-	-	17.7	-	-	-	-		
4	-	52.0	-	20.4	-	-	15.3	-	-	-	-	-	-	31.0	-	-	33.0	-	-	-	-		
5	-	24.0	-	29.2	-	-	10.5	-	-	-	-	-	-	21.0	-	-	21.5	-	-	-	-		
6	-	24.0	-	40.5	-	-	14.2	-	-	-	-	-	-	17.0	-	-	16.2	-	-	-	-		
7	-	22.0	-	27.0	-	-	18.1	-	-	-	-	-	-	17.0	-	-	15.9	-	-	-	-		
8	-	22.0	-	19.5	-	-	9.8	-	-	-	-	-	-	15.0	-	-	19.4	-	-	-	-		
9	-	12.0	-	11.8	-	-	11.8	-	-	-	-	-	-	17.0	-	-	20.0	-	-	-	-		
日合計	-	281.0	-	366.5	-	-	179.6	-	-	-	-	-	-	240.0	-	-	246.0	-	-	-	-	-	

近畿地方整備局 淀川水系 対象洪水観測所時間雨量表

洪水	S36.10.26	依那古 (6.5)	阿保 (5.1)	坂下 (6.3)	阿波 (5.2)	井之市 (水)	針 (気)	針ヶ別所 (水)	針ヶ別所 (6.6)	榛原 (6.1)	壱生ダム (水)	空閑 (水)	壱生 (水)	家野 (水)	名張 (気)	曹爾 (6.8)	曹爾 (水)	青蓮池ダム (水)	名張 (6.4)	国津 (水)	国助山 (気)	伊賀見 (水)
日	9-10	-	6.0	-	6.4	-	-	-	7.7	9.0	-	-	-	-	-	14.0	-	-	9.9	-	-	-
	11	-	0.2	-	4.1	-	-	-	3.2	4.5	-	-	-	-	-	7.0	-	-	3.6	-	-	-
	12	-	3.8	-	1.6	-	-	-	1.5	2.3	-	-	-	-	-	5.0	-	-	1.6	-	-	-
	13	-	0.5	-	0.3	-	-	-	0.8	1.4	-	-	-	-	-	2.0	-	-	0.6	-	-	-
	14	-	1.0	-	1.7	-	-	-	1.6	1.8	-	-	-	-	-	3.0	-	-	0.8	-	-	-
	15	-	0.7	-	0.4	-	-	-	2.1	1.0	-	-	-	-	-	2.0	-	-	0.7	-	-	-
	16	-	0.0	-	0.9	-	-	-	1.0	0.6	-	-	-	-	-	0.0	-	-	0.4	-	-	-
	17	-	0.0	-	1.0	-	-	-	0.2	0.4	-	-	-	-	-	1.0	-	-	0.2	-	-	-
	18	-	0.0	-	0.2	-	-	-	0.2	0.0	-	-	-	-	-	0.0	-	-	0.0	-	-	-
	19	-	0.0	-	0.1	-	-	-	0.5	0.3	-	-	-	-	-	0.0	-	-	0.2	-	-	-
28	20	-	0.0	-	0.1	-	-	-	0.1	0.5	-	-	-	-	-	0.0	-	-	0.0	-	-	-
	21	-	0.0	-	0.2	-	-	-	0.0	1.1	-	-	-	-	-	0.0	-	-	0.0	-	-	-
日	22	-	0.0	-	0.1	-	-	-	0.0	0.6	-	-	-	-	-	1.0	-	-	0.0	-	-	-
	23	-	0.0	-	0.0	-	-	-	0.0	0.0	-	-	-	-	-	0.0	-	-	0.0	-	-	-
	0	-	0.0	-	0.0	-	-	-	0.0	0.0	-	-	-	-	-	0.0	-	-	0.0	-	-	-
	1	-	0.0	-	0.0	-	-	-	0.0	0.0	-	-	-	-	-	0.0	-	-	0.0	-	-	-
	2	-	0.0	-	0.0	-	-	-	0.0	0.2	-	-	-	-	-	0.0	-	-	0.0	-	-	-
	3	-	0.0	-	0.0	-	-	-	0.0	1.2	-	-	-	-	-	0.0	-	-	0.0	-	-	-
	4	-	0.0	-	0.0	-	-	-	0.0	1.1	-	-	-	-	-	0.0	-	-	0.0	-	-	-
	5	-	0.0	-	0.0	-	-	-	0.0	1.3	-	-	-	-	-	0.0	-	-	0.0	-	-	-
	6	-	0.0	-	0.0	-	-	-	0.0	0.7	-	-	-	-	-	0.0	-	-	0.0	-	-	-
	7	-	0.0	-	0.0	-	-	-	0.0	0.0	-	-	-	-	-	0.0	-	-	0.0	-	-	-
	8	-	0.0	-	0.0	-	-	-	0.0	0.0	-	-	-	-	-	0.0	-	-	0.0	-	-	-
	9	-	0.0	-	0.0	-	-	-	0.0	0.0	-	-	-	-	-	0.0	-	-	0.0	-	-	-
日合計		-	12.2	-	17.1	-	-	-	18.9	28.0	-	-	-	-	-	35.0	-	-	18.0	-	-	-
*総雨量		-	347.2	-	612.1	-	-	-	238.1	240.6	-	-	-	-	-	401.0	-	-	332.7	-	-	-

\*総雨量は一連降雨の合計

近畿地方整備局 淀川水系 対象洪水観測所時間雨量表

洪水	S36.10.26	草履 (気)	伊賀島 (7.2)	太郎生 (水)	本郎生 (5.7)	霧生 (水)	霧生 (5.0)	大宇陀 (気)	大宇陀 (水)	古市場 (水)	内牧 (水)	岩端 (5.9)	高見 (気)	山粕 (7.5)	概堡 (7.1)	概堡 (水)	土屋原 (7.3)	菟野 (水)	神末 (水)	白山 (気)	朝島 (気)	黒津	
日	9-10	-	-	-	-	-	-	-	-	0.0	-	0.0	-	-	-	-	-	-	-	-	-	-	-
	11	-	-	-	-	-	-	-	-	0.0	-	0.0	-	-	-	-	-	-	-	-	-	-	-
	12	-	-	-	-	-	-	-	-	0.0	-	0.0	-	-	-	-	-	-	-	-	-	-	-
	13	-	-	-	-	-	-	-	-	0.1	-	1.0	-	-	-	-	-	-	-	-	-	-	-
	14	-	-	-	-	-	-	-	-	0.0	-	1.0	-	-	-	-	-	-	-	-	-	-	-
	15	-	-	-	-	-	-	-	-	0.1	-	2.0	-	-	-	-	-	-	-	-	-	-	-
	16	-	-	-	-	-	-	-	-	0.4	-	3.0	-	-	-	-	-	-	-	-	-	-	-
	17	-	-	-	-	-	-	-	-	0.6	-	4.0	-	-	-	-	-	-	-	-	-	-	-
	18	-	-	-	-	-	-	-	-	1.0	-	7.0	-	-	-	-	-	-	-	-	-	-	-
	19	-	-	-	-	-	-	-	-	2.1	-	7.0	-	-	-	-	-	-	-	-	-	-	-
26	20	-	-	-	-	-	-	-	-	3.0	-	9.0	-	-	-	-	-	-	-	-	-	-	-
日	21	-	-	-	-	-	-	-	-	1.6	-	6.0	-	-	-	-	-	-	-	-	-	-	-
	22	-	-	-	-	-	-	-	-	2.4	-	11.0	-	-	-	-	-	-	-	-	-	-	-
	23	-	-	-	-	-	-	-	-	1.8	-	9.0	-	-	-	-	-	-	-	-	-	-	-
	0	-	-	-	-	-	-	-	-	2.0	-	6.0	-	-	-	-	-	-	-	-	-	-	-
	1	-	-	-	-	-	-	-	-	5.1	-	18.0	-	-	-	-	-	-	-	-	-	-	-
	2	-	-	-	-	-	-	-	-	2.0	-	2.0	-	-	-	-	-	-	-	-	-	-	-
	3	-	-	-	-	-	-	-	-	2.5	-	14.0	-	-	-	-	-	-	-	-	-	-	-
	4	-	-	-	-	-	-	-	-	4.0	-	9.0	-	-	-	-	-	-	-	-	-	-	-
	5	-	-	-	-	-	-	-	-	3.7	-	12.0	-	-	-	-	-	-	-	-	-	-	-
	6	-	-	-	-	-	-	-	-	3.8	-	12.0	-	-	-	-	-	-	-	-	-	-	-
	7	-	-	-	-	-	-	-	-	4.2	-	7.0	-	-	-	-	-	-	-	-	-	-	-
	8	-	-	-	-	-	-	-	-	0.4	-	2.0	-	-	-	-	-	-	-	-	-	-	-
	9	-	-	-	-	-	-	-	-	1.0	-	4.0	-	-	-	-	-	-	-	-	-	-	-
日合計		-	-	-	-	-	-	-	-	41.8	-	146.0	-	-	-	-	-	-	-	-	-	-	-
	9-10	-	-	-	-	-	-	-	-	1.6	-	3.0	-	-	-	-	-	-	-	-	-	-	-
	11	-	-	-	-	-	-	-	-	2.0	-	2.0	-	-	-	-	-	-	-	-	-	-	-
	12	-	-	-	-	-	-	-	-	0.7	-	1.0	-	-	-	-	-	-	-	-	-	-	-
	13	-	-	-	-	-	-	-	-	0.2	-	0.0	-	-	-	-	-	-	-	-	-	-	-
	14	-	-	-	-	-	-	-	-	1.1	-	1.0	-	-	-	-	-	-	-	-	-	-	-
	15	-	-	-	-	-	-	-	-	1.4	-	0.0	-	-	-	-	-	-	-	-	-	-	-
	16	-	-	-	-	-	-	-	-	5.8	-	5.0	-	-	-	-	-	-	-	-	-	-	-
	17	-	-	-	-	-	-	-	-	6.4	-	4.0	-	-	-	-	-	-	-	-	-	-	-
	18	-	-	-	-	-	-	-	-	1.3	-	5.0	-	-	-	-	-	-	-	-	-	-	-
	19	-	-	-	-	-	-	-	-	2.3	-	7.0	-	-	-	-	-	-	-	-	-	-	-
	20	-	-	-	-	-	-	-	-	1.4	-	1.0	-	-	-	-	-	-	-	-	-	-	-
27	21	-	-	-	-	-	-	-	-	1.1	-	5.0	-	-	-	-	-	-	-	-	-	-	-
日	22	-	-	-	-	-	-	-	-	5.9	-	8.0	-	-	-	-	-	-	-	-	-	-	-
	23	-	-	-	-	-	-	-	-	16.1	-	12.0	-	-	-	-	-	-	-	-	-	-	-
	0	-	-	-	-	-	-	-	-	24.4	-	16.0	-	-	-	-	-	-	-	-	-	-	-
	1	-	-	-	-	-	-	-	-	10.0	-	16.0	-	-	-	-	-	-	-	-	-	-	-
	2	-	-	-	-	-	-	-	-	18.2	-	23.0	-	-	-	-	-	-	-	-	-	-	-
	3	-	-	-	-	-	-	-	-	15.9	-	26.0	-	-	-	-	-	-	-	-	-	-	-
	4	-	-	-	-	-	-	-	-	15.4	-	23.0	-	-	-	-	-	-	-	-	-	-	-
	5	-	-	-	-	-	-	-	-	18.4	-	24.0	-	-	-	-	-	-	-	-	-	-	-
	6	-	-	-	-	-	-	-	-	15.7	-	20.0	-	-	-	-	-	-	-	-	-	-	-
	7	-	-	-	-	-	-	-	-	14.0	-	16.0	-	-	-	-	-	-	-	-	-	-	-
	8	-	-	-	-	-	-	-	-	10.7	-	14.0	-	-	-	-	-	-	-	-	-	-	-
	9	-	-	-	-	-	-	-	-	10.2	-	13.0	-	-	-	-	-	-	-	-	-	-	-
日合計		-	-	-	-	-	-	-	-	200.2	-	245.0	-	-	-	-	-	-	-	-	-	-	-

近畿地方整備局 淀川水系 対象洪水観測所時間雨量表

洪水	S36.10.26	草履 (気)	伊賀島 (7.2)	太郎生 (水)	本耶生 (5.7)	霧生 (水)	霧生 (5.0)	大宇陀 (気)	大宇陀 (水)	古市場 (水)	内牧 (水)	岩端 (5.9)	高見 (気)	山粕 (7.5)	柳原 (水)	土屋原 (7.3)	菟野 (水)	神末 (水)	白山 (気)	朝見 (気)	黒津	
日	9-10	-	-	-	-	-	-	-	-	9.1	-	11.0	-	-	-	-	-	-	-	-	-	-
	11	-	-	-	-	-	-	-	-	5.8	-	5.0	-	-	-	-	-	-	-	-	-	-
	12	-	-	-	-	-	-	-	-	2.9	-	5.0	-	-	-	-	-	-	-	-	-	-
	13	-	-	-	-	-	-	-	-	1.6	-	2.0	-	-	-	-	-	-	-	-	-	-
	14	-	-	-	-	-	-	-	-	3.6	-	3.0	-	-	-	-	-	-	-	-	-	-
	15	-	-	-	-	-	-	-	-	1.4	-	2.0	-	-	-	-	-	-	-	-	-	-
	16	-	-	-	-	-	-	-	-	0.5	-	1.0	-	-	-	-	-	-	-	-	-	-
	17	-	-	-	-	-	-	-	-	0.3	-	1.0	-	-	-	-	-	-	-	-	-	-
	18	-	-	-	-	-	-	-	-	0.1	-	0.0	-	-	-	-	-	-	-	-	-	-
	19	-	-	-	-	-	-	-	-	0.2	-	0.0	-	-	-	-	-	-	-	-	-	-
	20	-	-	-	-	-	-	-	-	0.2	-	0.0	-	-	-	-	-	-	-	-	-	-
28	21	-	-	-	-	-	-	-	-	0.9	-	1.0	-	-	-	-	-	-	-	-	-	-
日	22	-	-	-	-	-	-	-	-	0.6	-	0.0	-	-	-	-	-	-	-	-	-	-
	23	-	-	-	-	-	-	-	-	0.0	-	0.0	-	-	-	-	-	-	-	-	-	-
	0	-	-	-	-	-	-	-	-	0.0	-	0.0	-	-	-	-	-	-	-	-	-	-
	1	-	-	-	-	-	-	-	-	0.0	-	0.0	-	-	-	-	-	-	-	-	-	-
	2	-	-	-	-	-	-	-	-	0.0	-	0.0	-	-	-	-	-	-	-	-	-	-
	3	-	-	-	-	-	-	-	-	0.3	-	0.0	-	-	-	-	-	-	-	-	-	-
	4	-	-	-	-	-	-	-	-	0.3	-	0.0	-	-	-	-	-	-	-	-	-	-
	5	-	-	-	-	-	-	-	-	0.5	-	0.0	-	-	-	-	-	-	-	-	-	-
	6	-	-	-	-	-	-	-	-	0.6	-	0.0	-	-	-	-	-	-	-	-	-	-
	7	-	-	-	-	-	-	-	-	0.0	-	0.0	-	-	-	-	-	-	-	-	-	-
	8	-	-	-	-	-	-	-	-	0.0	-	0.0	-	-	-	-	-	-	-	-	-	-
	9	-	-	-	-	-	-	-	-	0.0	-	0.0	-	-	-	-	-	-	-	-	-	-
日合計		-	-	-	-	-	-	-	-	28.9	-	31.0	-	-	-	-	-	-	-	-	-	-
*総雨量		-	-	-	-	-	-	-	-	270.9	-	422.0	-	-	-	-	-	-	-	-	-	-

\*総雨量は一連降雨の合計



近畿地方整備局 淀川水系 対象洪水観測所時間雨量表

洪水	S36.10.26	大鳥居	笠取	高井	蜜生	三栖	神吉	桂	中川	北大河原	湯船	東別院	本梅	殿田	岩山	小田原	朝宮	南新田	大河原	大峯	高原	愛宕山
日	9-10	-	-	-	-	-	-	-	-	-	-	-	-	-	-	-	0.0	0.0	0.0	-	-	0.0
	11	-	-	-	-	-	-	-	-	-	-	-	-	-	-	-	0.0	0.0	0.0	-	-	0.0
	12	-	-	-	-	-	-	-	-	-	-	-	-	-	-	-	0.0	0.0	0.0	-	-	0.0
	13	-	-	-	-	-	-	-	-	-	-	-	-	-	-	-	0.0	0.0	0.0	-	-	0.0
	14	-	-	-	-	-	-	-	-	-	-	-	-	-	-	-	0.0	0.4	0.0	-	-	0.0
	15	-	-	-	-	-	-	-	-	-	-	-	-	-	-	-	0.0	0.2	0.0	-	-	0.0
	16	-	-	-	-	-	-	-	-	-	-	-	-	-	-	-	0.0	0.0	0.0	-	-	0.0
	17	-	-	-	-	-	-	-	-	-	-	-	-	-	-	-	0.0	0.0	0.0	-	-	0.0
	18	-	-	-	-	-	-	-	-	-	-	-	-	-	-	-	0.0	0.0	0.0	-	-	0.0
	19	-	-	-	-	-	-	-	-	-	-	-	-	-	-	-	0.0	0.0	0.0	-	-	0.0
26	20	-	-	-	-	-	-	-	-	-	-	-	-	-	-	-	0.0	0.8	0.0	-	-	0.0
日	21	-	-	-	-	-	-	-	-	-	-	-	-	-	-	-	0.0	0.4	0.0	-	-	0.0
	22	-	-	-	-	-	-	-	-	-	-	-	-	-	-	-	0.0	0.4	1.8	-	-	1.0
	23	-	-	-	-	-	-	-	-	-	-	-	-	-	-	-	0.0	0.2	1.8	-	-	0.0
	0	-	-	-	-	-	-	-	-	-	-	-	-	-	-	-	0.0	0.6	1.8	-	-	0.0
	1	-	-	-	-	-	-	-	-	-	-	-	-	-	-	-	0.8	1.4	1.8	-	-	0.0
	2	-	-	-	-	-	-	-	-	-	-	-	-	-	-	-	0.0	0.6	1.8	-	-	0.0
	3	-	-	-	-	-	-	-	-	-	-	-	-	-	-	-	0.2	1.3	1.8	-	-	3.0
	4	-	-	-	-	-	-	-	-	-	-	-	-	-	-	-	0.2	1.5	1.8	-	-	1.0
	5	-	-	-	-	-	-	-	-	-	-	-	-	-	-	-	2.8	1.8	1.8	-	-	4.0
	6	-	-	-	-	-	-	-	-	-	-	-	-	-	-	-	1.1	2.0	1.9	-	-	5.0
	7	-	-	-	-	-	-	-	-	-	-	-	-	-	-	-	3.1	2.4	1.9	-	-	7.0
	8	-	-	-	-	-	-	-	-	-	-	-	-	-	-	-	6.0	7.4	1.9	-	-	13.0
	9	-	-	-	-	-	-	-	-	-	-	-	-	-	-	-	3.4	4.8	1.9	-	-	2.0
日合計		-	-	-	-	-	-	-	-	-	-	-	-	-	-	-	17.6	26.2	22.0	-	-	36.0
	9-10	-	-	-	-	-	-	-	-	-	-	-	-	-	-	-	1.9	0.7	3.0	-	-	6.0
	11	-	-	-	-	-	-	-	-	-	-	-	-	-	-	-	0.1	0.0	0.0	-	-	8.0
	12	-	-	-	-	-	-	-	-	-	-	-	-	-	-	-	0.0	0.1	0.0	-	-	1.0
	13	-	-	-	-	-	-	-	-	-	-	-	-	-	-	-	0.0	1.3	0.0	-	-	0.0
	14	-	-	-	-	-	-	-	-	-	-	-	-	-	-	-	4.4	0.0	0.0	-	-	2.0
	15	-	-	-	-	-	-	-	-	-	-	-	-	-	-	-	0.2	0.2	2.0	-	-	7.0
	16	-	-	-	-	-	-	-	-	-	-	-	-	-	-	-	0.6	3.0	0.0	-	-	2.0
	17	-	-	-	-	-	-	-	-	-	-	-	-	-	-	-	5.8	1.9	1.0	-	-	14.0
	18	-	-	-	-	-	-	-	-	-	-	-	-	-	-	-	2.7	2.3	4.0	-	-	7.0
	19	-	-	-	-	-	-	-	-	-	-	-	-	-	-	-	1.1	2.5	1.0	-	-	10.0
27	20	-	-	-	-	-	-	-	-	-	-	-	-	-	-	-	1.6	11.8	1.0	-	-	6.0
日	21	-	-	-	-	-	-	-	-	-	-	-	-	-	-	-	6.1	19.0	4.0	-	-	8.0
	22	-	-	-	-	-	-	-	-	-	-	-	-	-	-	-	14.3	25.0	8.0	-	-	4.0
	23	-	-	-	-	-	-	-	-	-	-	-	-	-	-	-	12.8	14.4	19.0	-	-	12.0
	0	-	-	-	-	-	-	-	-	-	-	-	-	-	-	-	10.0	8.8	16.0	-	-	26.0
	1	-	-	-	-	-	-	-	-	-	-	-	-	-	-	-	6.6	13.8	8.0	-	-	13.0
	2	-	-	-	-	-	-	-	-	-	-	-	-	-	-	-	12.9	19.0	11.0	-	-	19.0
	3	-	-	-	-	-	-	-	-	-	-	-	-	-	-	-	16.7	26.5	18.0	-	-	13.0
	4	-	-	-	-	-	-	-	-	-	-	-	-	-	-	-	16.4	24.0	20.0	-	-	13.0
	5	-	-	-	-	-	-	-	-	-	-	-	-	-	-	-	10.3	14.7	20.0	-	-	9.0
	6	-	-	-	-	-	-	-	-	-	-	-	-	-	-	-	13.5	10.8	11.0	-	-	5.0
	7	-	-	-	-	-	-	-	-	-	-	-	-	-	-	-	11.0	6.1	13.0	-	-	7.0
	8	-	-	-	-	-	-	-	-	-	-	-	-	-	-	-	12.0	15.0	11.0	-	-	8.0
	9	-	-	-	-	-	-	-	-	-	-	-	-	-	-	-	10.1	11.0	13.0	-	-	8.0
日合計		-	-	-	-	-	-	-	-	-	-	-	-	-	-	-	171.1	231.9	184.0	-	-	208.0

近畿地方整備局 淀川水系 対象洪水観測所時間雨量表

洪水	S36.10.26	大島居	空取	高井	蜜生	三栖	神吉	桂	中川	北大河原	湯船	東別院	本梅	殿田	岩山	小田原	朝宮	南新田	大河原	大峯	高原	愛宕山
日	9-10	-	-	-	-	-	-	-	-	-	-	-	-	-	-	-	5.1	3.2	12.0	-	-	1.0
	11	-	-	-	-	-	-	-	-	-	-	-	-	-	-	-	1.2	2.0	5.0	-	-	1.0
	12	-	-	-	-	-	-	-	-	-	-	-	-	-	-	-	0.6	0.5	1.0	-	-	2.0
	13	-	-	-	-	-	-	-	-	-	-	-	-	-	-	-	0.5	0.3	1.0	-	-	1.0
	14	-	-	-	-	-	-	-	-	-	-	-	-	-	-	-	1.1	1.1	0.0	-	-	0.0
	15	-	-	-	-	-	-	-	-	-	-	-	-	-	-	-	0.4	0.4	2.0	-	-	1.0
	16	-	-	-	-	-	-	-	-	-	-	-	-	-	-	-	0.2	1.1	0.0	-	-	1.0
	17	-	-	-	-	-	-	-	-	-	-	-	-	-	-	-	0.6	0.4	0.0	-	-	1.0
	18	-	-	-	-	-	-	-	-	-	-	-	-	-	-	-	0.6	0.1	1.0	-	-	1.0
	19	-	-	-	-	-	-	-	-	-	-	-	-	-	-	-	0.4	0.4	0.0	-	-	0.0
28	20	-	-	-	-	-	-	-	-	-	-	-	-	-	-	-	0.2	0.5	0.0	-	-	0.0
日	21	-	-	-	-	-	-	-	-	-	-	-	-	-	-	-	0.0	0.1	0.0	-	-	1.0
	22	-	-	-	-	-	-	-	-	-	-	-	-	-	-	-	0.0	0.0	0.0	-	-	0.0
	23	-	-	-	-	-	-	-	-	-	-	-	-	-	-	-	0.0	0.0	0.0	-	-	1.0
	0	-	-	-	-	-	-	-	-	-	-	-	-	-	-	-	0.0	0.0	0.0	-	-	0.0
	1	-	-	-	-	-	-	-	-	-	-	-	-	-	-	-	0.0	0.0	0.0	-	-	0.0
	2	-	-	-	-	-	-	-	-	-	-	-	-	-	-	-	0.0	0.0	0.0	-	-	1.0
	3	-	-	-	-	-	-	-	-	-	-	-	-	-	-	-	0.0	0.0	0.0	-	-	1.0
	4	-	-	-	-	-	-	-	-	-	-	-	-	-	-	-	0.0	0.0	0.0	-	-	2.0
	5	-	-	-	-	-	-	-	-	-	-	-	-	-	-	-	0.0	0.0	0.0	-	-	1.0
	6	-	-	-	-	-	-	-	-	-	-	-	-	-	-	-	0.0	0.0	0.0	-	-	2.0
	7	-	-	-	-	-	-	-	-	-	-	-	-	-	-	-	0.0	0.0	0.0	-	-	0.0
	8	-	-	-	-	-	-	-	-	-	-	-	-	-	-	-	0.0	0.0	0.0	-	-	3.0
	9	-	-	-	-	-	-	-	-	-	-	-	-	-	-	-	0.0	0.0	0.0	-	-	2.0
日合計	-	-	-	-	-	-	-	-	-	-	-	-	-	-	-	-	10.9	10.1	22.0	-	-	25.0
*総雨量	-	-	-	-	-	-	-	-	-	-	-	-	-	-	-	-	199.6	268.2	228.0	-	-	269.0

\*総雨量は一連降雨の合計

近畿地方整備局 淀川水系 河象洪水観測所時間雨量表

洪水日	時	S36.10.26 魚谷峠	平野	水口	物言	小原	笠取山	天理	鷺家口	世木堰堤	荒神橋	東本梅	
26 日	9-10	-	0.0	0.0	0.0	-	-	0.0	0.0	0.0	-	-	
	11	-	0.0	0.0	0.0	-	-	0.0	-	-	-	-	
	12	-	0.0	0.0	0.0	-	-	0.0	-	-	-	-	
	13	-	0.0	0.0	0.0	-	-	0.0	-	-	-	-	
	14	-	0.0	0.0	0.4	-	-	0.0	-	-	-	-	
	15	-	0.0	0.3	0.4	-	-	0.0	-	-	-	-	
	16	-	0.0	0.0	0.0	-	-	0.0	-	-	-	-	
	17	-	0.0	0.0	0.0	-	-	0.0	-	-	-	-	
	18	-	0.0	0.0	0.0	-	-	0.0	-	-	-	-	
27 日	19	-	0.0	0.0	0.0	-	-	0.0	-	-	-	-	
	20	-	0.0	0.5	0.4	-	-	0.0	-	-	-	-	
	21	-	0.0	3.0	0.2	-	-	0.0	-	-	-	-	
	22	-	0.0	1.5	0.4	-	-	0.0	-	-	-	-	
	23	-	0.0	1.0	0.1	-	-	0.0	-	-	-	-	
	0	-	0.0	3.0	0.4	-	-	0.0	-	-	-	-	
	1	-	0.0	2.7	0.9	-	-	0.0	-	-	-	-	
	2	-	0.2	2.0	0.3	-	-	0.5	-	-	-	-	
	3	-	0.0	2.5	0.6	-	-	2.5	-	-	-	-	
日	4	-	0.1	5.3	1.3	-	-	2.5	-	-	-	-	
	5	-	0.2	14.0	1.4	-	-	2.5	-	-	-	-	
	6	-	1.8	4.7	1.8	-	-	2.5	-	-	-	-	
	7	-	1.1	7.7	2.0	-	-	2.5	-	-	-	-	
	8	-	5.0	6.5	9.4	-	-	0.0	-	-	-	-	
	9	-	7.5	2.4	9.4	-	-	0.0	-	-	-	-	
	日合計	-	15.9	57.1	29.4	-	-	15.0	-	-	-	-	-
	27 日	9-10	-	5.9	3.0	0.0	-	-	1.0	4.7	4.7	-	-
		11	-	0.2	2.0	0.0	-	-	2.0	-	4.9	-	-
12		-	0.3	1.5	0.0	-	-	1.0	-	4.1	-	-	
13		-	0.4	4.5	1.8	-	-	0.0	-	1.5	-	-	
14		-	7.0	3.0	0.0	-	-	1.0	-	0.2	-	-	
15		-	0.0	1.0	0.7	-	-	1.0	-	6.1	-	-	
16		-	1.8	1.0	3.9	-	-	5.0	-	2.1	-	-	
17		-	1.7	2.0	2.0	-	-	7.0	-	7.7	-	-	
18		-	2.7	3.0	3.9	-	-	2.0	-	8.1	-	-	
日	19	-	1.2	2.0	3.3	-	-	6.0	-	9.3	-	-	
	20	-	3.2	8.0	16.8	-	-	4.0	-	5.4	-	-	
	21	-	6.0	7.0	17.6	-	-	1.0	-	5.2	-	-	
	22	-	10.8	4.0	23.3	-	-	6.0	-	3.5	-	-	
	23	-	7.0	2.0	14.2	-	-	24.0	-	14.7	-	-	
	0	-	7.0	3.0	12.5	-	-	18.0	-	9.3	-	-	
	1	-	9.0	0.5	14.2	-	-	7.0	-	15.9	-	-	
	2	-	17.0	5.5	25.8	-	-	16.0	-	15.3	-	-	
	3	-	13.5	10.0	23.5	-	-	13.0	-	16.7	-	-	
日	4	-	13.9	21.0	16.5	-	-	11.0	-	12.9	-	-	
	5	-	14.6	24.0	12.8	-	-	12.0	-	16.1	-	-	
	6	-	10.8	20.0	19.6	-	-	12.0	-	10.5	-	-	
	7	-	9.2	16.0	14.1	-	-	12.0	-	7.5	-	-	
	8	-	10.4	13.0	13.5	-	-	15.0	-	7.1	-	-	
	9	-	7.6	6.0	4.8	-	-	9.0	-	6.6	-	-	
	日合計	-	161.2	163.0	244.8	-	-	186.0	-	195.4	-	-	-

近畿地方整備局 淀川水系 対象洪水観測所時間雨量表

洪水	S36.10.26	魚谷峠	平野	水口	勸旨	小原	笠取山	天理	鷺家口	世木堰堤	荒神橋	東本梅						
日	9-10	-	1.9	2.0	2.7	-	-	8.0	-	1.8	-	-	-	-	-	-	-	-
	11	-	0.5	1.0	1.5	-	-	2.0	-	1.6	-	-	-	-	-	-	-	-
	12	-	0.4	0.2	0.2	-	-	2.0	-	1.6	-	-	-	-	-	-	-	-
	13	-	0.8	1.8	0.3	-	-	2.0	-	1.5	-	-	-	-	-	-	-	-
	14	-	0.8	1.0	0.8	-	-	2.0	-	0.8	-	-	-	-	-	-	-	-
	15	-	0.1	0.0	0.3	-	-	1.0	-	0.5	-	-	-	-	-	-	-	-
	16	-	0.1	0.0	0.1	-	-	0.0	-	0.6	-	-	-	-	-	-	-	-
	17	-	0.2	1.0	0.3	-	-	0.0	-	1.2	-	-	-	-	-	-	-	-
	18	-	0.0	1.0	0.6	-	-	1.0	-	0.3	-	-	-	-	-	-	-	-
	19	-	0.0	0.0	0.6	-	-	0.0	-	0.2	-	-	-	-	-	-	-	-
28	20	-	0.0	0.0	0.0	-	-	1.0	-	0.2	-	-	-	-	-	-	-	-
	21	-	0.0	0.0	0.0	-	-	0.0	-	0.2	-	-	-	-	-	-	-	-
日	22	-	0.0	0.0	0.0	-	-	0.0	-	0.1	-	-	-	-	-	-	-	-
	23	-	0.0	0.0	0.0	-	-	0.0	-	0.2	-	-	-	-	-	-	-	-
	0	-	0.0	0.0	0.0	-	-	0.0	-	0.2	-	-	-	-	-	-	-	-
	1	-	0.0	0.0	0.0	-	-	0.0	-	0.4	-	-	-	-	-	-	-	-
	2	-	0.0	0.0	0.0	-	-	0.0	-	0.4	-	-	-	-	-	-	-	-
	3	-	0.0	0.0	0.0	-	-	0.0	-	0.2	-	-	-	-	-	-	-	-
	4	-	0.0	0.0	0.0	-	-	0.0	-	0.8	-	-	-	-	-	-	-	-
	5	-	0.0	0.0	0.0	-	-	0.0	-	0.7	-	-	-	-	-	-	-	-
	6	-	0.0	0.0	0.0	-	-	0.0	-	0.9	-	-	-	-	-	-	-	-
	7	-	0.0	0.0	0.0	-	-	0.0	-	0.2	-	-	-	-	-	-	-	-
	8	-	0.0	0.0	0.0	-	-	0.0	-	0.9	-	-	-	-	-	-	-	-
	9	-	0.0	0.0	0.0	-	-	0.0	-	0.8	-	-	-	-	-	-	-	-
日合計	-	-	4.8	8.0	7.4	-	-	19.0	-	16.3	-	-	-	-	-	-	-	-
*総雨量	-	-	181.9	228.1	281.6	-	-	220.0	-	263.4	-	-	-	-	-	-	-	-

近畿地方整備局 淀川水系 対象洪水観測所時間雨量表

洪水 日	時	S37.8.24																						
		高屋川橋	上弓削	京北 (気)	農田 (1.0.2)	上黒田	広河原 (1.6)	鎌倉 (1.3)	花背	榎	園部 (1.5)	園部 (気)	園部 (府)	殿田 (1.4)	新町 (0.5)	新庄 (0.4)	亀岡	亀岡 (0.7)	岡山 (府)	岡山 (0.3)	雲ヶ畑 (0.8)	上賀茂		
24 日	9-10	-	0.0	-	0.0	-	-	-	-	-	-	-	-	-	-	-	-	-	-	-	-	-	-	
	11	-	0.0	-	0.0	-	-	-	-	-	-	-	-	-	-	-	-	-	-	-	-	-	-	
	12	-	0.0	-	0.0	-	-	-	-	-	-	-	-	-	-	-	-	-	-	-	-	-	-	
	13	-	0.0	-	0.0	-	-	-	-	-	-	-	-	-	-	-	-	-	-	-	-	-	-	
	14	-	0.0	-	0.0	-	-	-	-	-	-	-	-	-	-	-	-	-	-	-	-	-	-	
	15	-	0.0	-	0.0	-	-	-	-	-	-	-	-	-	-	-	-	-	-	-	-	-	-	
	16	-	0.0	-	0.0	-	-	-	-	-	-	-	-	-	-	-	-	-	-	-	-	-	-	
	17	-	0.0	-	0.0	-	-	-	-	-	-	-	-	-	-	-	-	-	-	-	-	-	-	-
	18	-	0.0	-	0.0	-	-	-	-	-	-	-	-	-	-	-	-	-	-	-	-	-	-	-
19	-	0.0	-	0.0	-	-	-	-	-	-	-	-	-	-	-	-	-	-	-	-	-	-	-	
20	-	0.0	-	0.0	-	-	-	-	-	-	-	-	-	-	-	-	-	-	-	-	-	-	-	
21	-	0.0	-	0.0	-	-	-	-	-	-	-	-	-	-	-	-	-	-	-	-	-	-	-	
22	-	0.0	-	0.0	-	-	-	-	-	-	-	-	-	-	-	-	-	-	-	-	-	-	-	
23	-	0.0	-	0.0	-	-	-	-	-	-	-	-	-	-	-	-	-	-	-	-	-	-	-	
0	-	0.0	-	0.0	-	-	-	-	-	-	-	-	-	-	-	-	-	-	-	-	-	-	-	
1	-	0.0	-	0.0	-	-	-	-	-	-	-	-	-	-	-	-	-	-	-	-	-	-	-	
2	-	0.0	-	0.0	-	-	-	-	-	-	-	-	-	-	-	-	-	-	-	-	-	-	-	
3	-	0.0	-	0.0	-	-	-	-	-	-	-	-	-	-	-	-	-	-	-	-	-	-	-	
4	-	0.0	-	0.0	-	-	-	-	-	-	-	-	-	-	-	-	-	-	-	-	-	-	-	
5	-	0.0	-	0.0	-	-	-	-	-	-	-	-	-	-	-	-	-	-	-	-	-	-	-	
6	-	0.0	-	0.0	-	-	-	-	-	-	-	-	-	-	-	-	-	-	-	-	-	-	-	
7	-	0.0	-	0.0	-	-	-	-	-	-	-	-	-	-	-	-	-	-	-	-	-	-	-	
8	-	0.0	-	0.0	-	-	-	-	-	-	-	-	-	-	-	-	-	-	-	-	-	-	-	
9	-	0.0	-	0.0	-	-	-	-	-	-	-	-	-	-	-	-	-	-	-	-	-	-	-	
日合計		-	0.0	-	0.0	-	-	-	-	-	-	-	-	-	-	-	-	-	-	-	-	-	-	
25 日	9-10	-	0.0	-	0.0	-	-	-	-	-	-	-	-	-	-	-	-	-	-	-	-	-	-	
	11	-	0.0	-	0.0	-	-	-	-	-	-	-	-	-	-	-	-	-	-	-	-	-	-	
	12	-	0.0	-	0.0	-	-	-	-	-	-	-	-	-	-	-	-	-	-	-	-	-	-	
	13	-	0.0	-	0.0	-	-	-	-	-	-	-	-	-	-	-	-	-	-	-	-	-	-	
	14	-	0.0	-	0.0	-	-	-	-	-	-	-	-	-	-	-	-	-	-	-	-	-	-	
	15	-	0.0	-	0.0	-	-	-	-	-	-	-	-	-	-	-	-	-	-	-	-	-	-	
	16	-	0.0	-	0.0	-	-	-	-	-	-	-	-	-	-	-	-	-	-	-	-	-	-	
	17	-	0.0	-	0.0	-	-	-	-	-	-	-	-	-	-	-	-	-	-	-	-	-	-	
	18	-	0.0	-	0.0	-	-	-	-	-	-	-	-	-	-	-	-	-	-	-	-	-	-	
19	-	0.0	-	0.0	-	-	-	-	-	-	-	-	-	-	-	-	-	-	-	-	-	-		
20	-	0.0	-	0.0	-	-	-	-	-	-	-	-	-	-	-	-	-	-	-	-	-	-		
21	-	0.0	-	0.0	-	-	-	-	-	-	-	-	-	-	-	-	-	-	-	-	-	-		
22	-	0.0	-	0.0	-	-	-	-	-	-	-	-	-	-	-	-	-	-	-	-	-	-		
23	-	0.0	-	0.0	-	-	-	-	-	-	-	-	-	-	-	-	-	-	-	-	-	-		
0	-	0.0	-	0.0	-	-	-	-	-	-	-	-	-	-	-	-	-	-	-	-	-	-		
1	-	0.0	-	0.0	-	-	-	-	-	-	-	-	-	-	-	-	-	-	-	-	-	-		
2	-	0.0	-	0.0	-	-	-	-	-	-	-	-	-	-	-	-	-	-	-	-	-	-		
3	-	0.0	-	0.0	-	-	-	-	-	-	-	-	-	-	-	-	-	-	-	-	-	-		
4	-	0.0	-	0.0	-	-	-	-	-	-	-	-	-	-	-	-	-	-	-	-	-	-		
5	-	0.0	-	0.0	-	-	-	-	-	-	-	-	-	-	-	-	-	-	-	-	-	-		
6	-	0.0	-	0.0	-	-	-	-	-	-	-	-	-	-	-	-	-	-	-	-	-	-		
7	-	0.0	-	0.0	-	-	-	-	-	-	-	-	-	-	-	-	-	-	-	-	-	-		
8	-	0.0	-	0.0	-	-	-	-	-	-	-	-	-	-	-	-	-	-	-	-	-	-		
9	-	0.0	-	0.0	-	-	-	-	-	-	-	-	-	-	-	-	-	-	-	-	-	-		
日合計		-	0.0	-	0.0	-	-	-	-	-	-	-	-	-	-	-	-	-	-	-	-	-	-	

近畿地方整備局 淀川水系 対象洪水観測所時間雨量表

洪水	S37.8.24	高屋川橋	上弓別	京北 (気)	農田 (1.0.2)	上黒田	広河原 (1.6)	鎌倉 (1.3)	花背	榎	園部 (1.5)	園部 (気)	園部 (府)	殿田 (1.4)	新町 (0.5)	新庄 (0.4)	亀岡	亀岡 (0.7)	岡山 (府)	岡山 (0.3)	雲ヶ畑 (0.8)	上賀茂
日	9-10	-	7.0	-	6.0	-	-	-	3.0	-	-	-	-	-	-	-	-	-	-	-	-	-
	11	-	2.0	-	3.0	-	-	-	3.0	-	-	-	-	-	-	-	-	-	-	-	-	-
	12	-	1.0	-	2.0	-	-	-	2.0	-	-	-	-	-	-	-	-	-	-	-	-	-
	13	-	1.0	-	0.0	-	-	-	0.0	-	-	-	-	-	-	-	-	-	-	-	-	-
	14	-	0.0	-	0.0	-	-	-	0.0	-	-	-	-	-	-	-	-	-	-	-	-	-
	15	-	0.0	-	0.0	-	-	-	0.0	-	-	-	-	-	-	-	-	-	-	-	-	-
	16	-	0.0	-	0.0	-	-	-	0.0	-	-	-	-	-	-	-	-	-	-	-	-	-
	17	-	0.0	-	0.0	-	-	-	0.0	-	-	-	-	-	-	-	-	-	-	-	-	-
	18	-	0.0	-	0.0	-	-	-	0.0	-	-	-	-	-	-	-	-	-	-	-	-	-
	19	-	0.0	-	0.0	-	-	-	0.0	-	-	-	-	-	-	-	-	-	-	-	-	-
	20	-	0.0	-	0.0	-	-	-	0.0	-	-	-	-	-	-	-	-	-	-	-	-	-
26	21	-	0.0	-	0.0	-	-	-	0.0	-	-	-	-	-	-	-	-	-	-	-	-	-
日	22	-	0.0	-	0.0	-	-	-	0.0	-	-	-	-	-	-	-	-	-	-	-	-	-
	23	-	0.0	-	0.0	-	-	-	0.0	-	-	-	-	-	-	-	-	-	-	-	-	-
	0	-	0.0	-	0.0	-	-	-	0.0	-	-	-	-	-	-	-	-	-	-	-	-	-
	1	-	0.0	-	0.0	-	-	-	0.0	-	-	-	-	-	-	-	-	-	-	-	-	-
	2	-	0.0	-	0.0	-	-	-	0.0	-	-	-	-	-	-	-	-	-	-	-	-	-
	3	-	0.0	-	0.0	-	-	-	0.0	-	-	-	-	-	-	-	-	-	-	-	-	-
	4	-	0.0	-	0.0	-	-	-	0.0	-	-	-	-	-	-	-	-	-	-	-	-	-
	5	-	0.0	-	0.0	-	-	-	0.0	-	-	-	-	-	-	-	-	-	-	-	-	-
	6	-	0.0	-	0.0	-	-	-	0.0	-	-	-	-	-	-	-	-	-	-	-	-	-
	7	-	0.0	-	0.0	-	-	-	0.0	-	-	-	-	-	-	-	-	-	-	-	-	-
	8	-	0.0	-	0.0	-	-	-	0.0	-	-	-	-	-	-	-	-	-	-	-	-	-
	9	-	0.0	-	0.0	-	-	-	0.0	-	-	-	-	-	-	-	-	-	-	-	-	-
	日合計	-	11.0	-	11.0	-	-	-	8.0	-	-	-	-	-	-	-	-	-	-	-	-	-
	*総雨量	-	44.0	-	61.0	-	-	-	74.0	-	-	-	-	-	-	-	-	-	-	-	-	-

\*総雨量は一連降雨の合計

近畿地方整備局 淀川水系 対象洪水観測所時間雨量表

洪水	S37.8.24	京都 (気)	京都	花背 (0.1)	花背峠 (気)	大原	比叡山 (0.9)	倉垣 (水)	歌垣 (7.5)	奈野	箕面 (気)	西別院 (0.6)	山崎 (3.0)	長岡京 (気)	乙訓	八幡 (7.0)	八幡	巨椋池 (3.5)	松井 (6.9)	宇治	小栗栖	勸修寺
日	9-10	0.0	-	-	-	-	0.0	-	0.0	0.0	-	-	-	-	-	-	-	-	-	0.0	-	-
	11	0.0	-	-	-	-	0.0	-	0.0	0.0	-	-	-	-	-	-	-	-	-	0.0	-	-
	12	0.0	-	-	-	-	0.0	-	0.0	0.0	-	-	-	-	-	-	-	-	-	0.0	-	-
	13	0.0	-	-	-	-	0.0	-	0.0	0.0	-	-	-	-	-	-	-	-	-	0.0	-	-
	14	0.0	-	-	-	-	0.0	-	0.0	0.0	-	-	-	-	-	-	-	-	-	0.0	-	-
	15	0.0	-	-	-	-	0.0	-	0.0	0.0	-	-	-	-	-	-	-	-	-	0.0	-	-
	16	0.0	-	-	-	-	0.0	-	0.0	0.0	-	-	-	-	-	-	-	-	-	0.0	-	-
	17	0.0	-	-	-	-	0.0	-	0.0	0.0	-	-	-	-	-	-	-	-	-	0.0	-	-
	18	0.0	-	-	-	-	0.0	-	0.0	0.0	-	-	-	-	-	-	-	-	-	0.0	-	-
	19	0.0	-	-	-	-	0.0	-	0.0	0.0	-	-	-	-	-	-	-	-	-	0.0	-	-
	20	0.0	-	-	-	-	0.0	-	0.0	0.0	-	-	-	-	-	-	-	-	-	0.0	-	-
24	21	0.0	-	-	-	-	0.0	-	0.0	0.0	-	-	-	-	-	-	-	-	-	0.0	-	-
日	22	0.0	-	-	-	-	0.0	-	0.0	0.0	-	-	-	-	-	-	-	-	-	0.0	-	-
	23	0.0	-	-	-	-	0.0	-	0.0	0.0	-	-	-	-	-	-	-	-	-	0.0	-	-
	0	0.0	-	-	-	-	0.0	-	0.0	0.0	-	-	-	-	-	-	-	-	-	0.0	-	-
	1	0.0	-	-	-	-	0.0	-	0.0	0.0	-	-	-	-	-	-	-	-	-	0.0	-	-
	2	0.0	-	-	-	-	0.0	-	0.0	0.0	-	-	-	-	-	-	-	-	-	0.0	-	-
	3	0.0	-	-	-	-	0.0	-	0.0	0.0	-	-	-	-	-	-	-	-	-	0.0	-	-
	4	0.0	-	-	-	-	0.0	-	0.0	0.0	-	-	-	-	-	-	-	-	-	0.0	-	-
	5	0.0	-	-	-	-	0.0	-	0.0	0.0	-	-	-	-	-	-	-	-	-	0.0	-	-
	6	0.0	-	-	-	-	0.0	-	0.0	0.0	-	-	-	-	-	-	-	-	-	0.0	-	-
	7	0.0	-	-	-	-	0.0	-	0.0	0.0	-	-	-	-	-	-	-	-	-	0.0	-	-
	8	0.0	-	-	-	-	0.0	-	0.0	0.0	-	-	-	-	-	-	-	-	-	0.0	-	-
	9	0.0	-	-	-	-	0.0	-	0.0	0.0	-	-	-	-	-	-	-	-	-	0.0	-	-
日合計		0.0	-	-	-	-	0.0	-	0.0	0.0	-	-	-	-	-	-	-	-	-	0.0	-	-
	9-10	0.0	-	-	-	-	0.5	-	0.0	0.0	-	-	-	-	-	-	-	-	-	0.0	-	-
	11	0.0	-	-	-	-	0.4	-	0.0	0.0	-	-	-	-	-	-	-	-	-	0.0	-	-
	12	0.0	-	-	-	-	0.2	-	0.0	0.0	-	-	-	-	-	-	-	-	-	0.0	-	-
	13	0.0	-	-	-	-	0.0	-	0.0	0.0	-	-	-	-	-	-	-	-	-	0.0	-	-
	14	0.0	-	-	-	-	0.0	-	0.0	0.0	-	-	-	-	-	-	-	-	-	0.0	-	-
	15	0.0	-	-	-	-	0.0	-	0.0	0.0	-	-	-	-	-	-	-	-	-	0.0	-	-
	16	0.0	-	-	-	-	0.0	-	0.0	0.0	-	-	-	-	-	-	-	-	-	0.0	-	-
	17	0.0	-	-	-	-	0.0	-	0.0	0.0	-	-	-	-	-	-	-	-	-	0.0	-	-
	18	0.0	-	-	-	-	0.0	-	0.0	0.0	-	-	-	-	-	-	-	-	-	0.0	-	-
	19	0.0	-	-	-	-	0.0	-	0.0	0.0	-	-	-	-	-	-	-	-	-	0.0	-	-
	20	0.0	-	-	-	-	0.1	-	0.0	0.0	-	-	-	-	-	-	-	-	-	0.0	-	-
25	21	0.0	-	-	-	-	0.1	-	0.0	0.0	-	-	-	-	-	-	-	-	-	0.0	-	-
日	22	0.0	-	-	-	-	0.1	-	0.0	0.0	-	-	-	-	-	-	-	-	-	0.0	-	-
	23	0.0	-	-	-	-	0.1	-	0.0	0.0	-	-	-	-	-	-	-	-	-	0.0	-	-
	0	0.3	-	-	-	-	0.1	-	0.0	0.0	-	-	-	-	-	-	-	-	-	2.5	-	-
	1	0.2	-	-	-	-	2.3	-	0.5	0.0	-	-	-	-	-	-	-	-	-	2.3	-	-
	2	1.9	-	-	-	-	1.8	-	0.3	0.0	-	-	-	-	-	-	-	-	-	3.0	-	-
	3	1.6	-	-	-	-	3.2	-	0.0	0.0	-	-	-	-	-	-	-	-	-	2.5	-	-
	4	0.7	-	-	-	-	2.6	-	0.1	0.0	-	-	-	-	-	-	-	-	-	4.0	-	-
	5	4.0	-	-	-	-	7.6	-	0.0	0.0	-	-	-	-	-	-	-	-	-	10.5	-	-
	6	10.0	-	-	-	-	16.0	-	1.3	0.0	-	-	-	-	-	-	-	-	-	14.5	-	-
	7	8.0	-	-	-	-	16.0	-	5.0	2.8	-	-	-	-	-	-	-	-	-	8.5	-	-
	8	1.6	-	-	-	-	3.3	-	2.0	4.7	-	-	-	-	-	-	-	-	-	4.5	-	-
	9	0.9	-	-	-	-	2.5	-	2.0	2.0	-	-	-	-	-	-	-	-	-	4.5	-	-
日合計		29.2	-	-	-	-	56.8	-	11.2	9.5	-	-	-	-	-	-	-	-	-	57.8	-	-

近畿地方整備局 淀川水系 対象洪水観測所時間雨量表

洪水	S37.8.24	京都 (気)	京都	花背 (0.1)	花背峠 (気)	大原	比叡山 (0.9)	倉垣 (水)	歌垣 (7.5)	奈良	箕面 (気)	西別院 (0.6)	山崎 (3.0)	長岡京 (気)	乙訓	八幡 (7.0)	八幡	巨椋池 (3.5)	松井 (6.9)	宇治	小栗栖	勸修寺
日	9-10	0.8	-	-	-	-	3.6	-	0.3	0.0	-	-	-	-	-	-	-	-	-	1.3	-	-
	11	1.5	-	-	-	-	6.4	-	2.0	0.0	-	-	-	-	-	-	-	-	-	0.3	-	-
	12	1.5	-	-	-	-	4.9	-	1.7	0.0	-	-	-	-	-	-	-	-	-	0.0	-	-
	13	0.0	-	-	-	-	1.0	-	0.3	0.0	-	-	-	-	-	-	-	-	-	0.0	-	-
	14	0.0	-	-	-	-	0.0	-	0.0	0.0	-	-	-	-	-	-	-	-	-	0.0	-	-
	15	0.0	-	-	-	-	0.0	-	0.0	0.0	-	-	-	-	-	-	-	-	-	0.0	-	-
	16	0.0	-	-	-	-	0.0	-	0.0	0.0	-	-	-	-	-	-	-	-	-	0.0	-	-
	17	0.0	-	-	-	-	0.0	-	0.0	0.0	-	-	-	-	-	-	-	-	-	0.0	-	-
	18	0.0	-	-	-	-	0.0	-	0.0	0.0	-	-	-	-	-	-	-	-	-	0.0	-	-
	19	0.0	-	-	-	-	0.0	-	0.0	0.0	-	-	-	-	-	-	-	-	-	0.0	-	-
26	20	0.0	-	-	-	-	0.0	-	0.0	0.0	-	-	-	-	-	-	-	-	-	0.0	-	-
	21	0.0	-	-	-	-	0.0	-	0.0	0.0	-	-	-	-	-	-	-	-	-	0.0	-	-
日	22	0.0	-	-	-	-	0.0	-	0.0	0.0	-	-	-	-	-	-	-	-	-	0.0	-	-
	23	0.0	-	-	-	-	0.0	-	0.0	0.0	-	-	-	-	-	-	-	-	-	0.0	-	-
	0	0.0	-	-	-	-	0.0	-	0.0	0.0	-	-	-	-	-	-	-	-	-	0.0	-	-
	1	0.0	-	-	-	-	0.0	-	0.0	0.0	-	-	-	-	-	-	-	-	-	0.0	-	-
	2	0.0	-	-	-	-	0.0	-	0.0	0.0	-	-	-	-	-	-	-	-	-	0.0	-	-
	3	0.0	-	-	-	-	0.0	-	0.0	0.0	-	-	-	-	-	-	-	-	-	0.0	-	-
	4	0.0	-	-	-	-	0.0	-	0.0	0.0	-	-	-	-	-	-	-	-	-	0.0	-	-
	5	0.0	-	-	-	-	0.0	-	0.0	0.0	-	-	-	-	-	-	-	-	-	0.0	-	-
	6	0.0	-	-	-	-	0.0	-	0.0	0.0	-	-	-	-	-	-	-	-	-	0.0	-	-
	7	0.0	-	-	-	-	0.0	-	0.0	0.0	-	-	-	-	-	-	-	-	-	0.0	-	-
	8	0.0	-	-	-	-	0.0	-	0.0	0.0	-	-	-	-	-	-	-	-	-	0.0	-	-
	9	0.0	-	-	-	-	0.0	-	0.0	0.0	-	-	-	-	-	-	-	-	-	0.0	-	-
	日合計	3.8	-	-	-	-	15.9	-	4.3	0.0	-	-	-	-	-	-	-	-	-	1.6	-	-
	*総雨量	33.0	-	-	-	-	72.7	-	15.5	9.5	-	-	-	-	-	-	-	-	-	59.4	-	-

\*総雨量は一連降雨の合計



近畿地方整備局 淀川水系 対象洪水観測所時間雨量表

洪水	S37.8.24	天ヶ瀬 (3.0)	笠取	西笠取 (2.8)	荒木	大津 (気)	瀬田川 (2.7)	宮村 (2.8)	田代	信楽 (県)	雲井 (2.4)	信楽 (気)	榎山 (6.0)	新田 (1.9)	玉瀨 (5.5)	甲賀	柘植 (5.4)	土山 (気)	枚方 (3.1)	枚方 (気)	生駒山 (気)
日	9-10	0.0	0.0	0.0			0.0								0.0		0.0				
	11	0.0	0.0	0.0			0.0								0.0		0.0				
	12	0.0	0.0	0.0			0.0								0.0		0.0				
	13	0.0	0.0	0.0			0.0								0.0		0.0				
	14	0.0	0.0	0.0			0.0								0.0		0.0				
	15	0.0	0.0	0.0			0.0								0.0		0.0				
	16	0.0	0.0	0.0			0.0								0.0		0.0				
	17	0.0	0.0	0.0			0.0								0.0		0.0				
	18	0.0	0.0	0.0			0.0								0.0		0.0				
	19	0.0	0.0	0.0			0.0								0.0		0.0				
24	20	0.0	0.0	0.0			0.0								0.0		0.0				
	21	0.0	0.0	0.0			0.0								0.0		0.0				
日	22	0.0	0.0	0.0			0.0								0.0		0.0				
	23	0.0	0.0	0.0			0.0								0.0		0.0				
	0	0.0	0.0	0.0			0.0								0.0		0.0				
	1	0.0	0.0	0.0			0.0								0.0		0.0				
	2	0.0	0.0	0.0			0.0								0.0		0.0				
	3	0.0	0.0	0.0			0.0								0.0		0.0				
	4	0.0	0.0	0.0			0.0								0.0		0.0				
	5	0.0	0.0	0.0			0.0								0.0		0.0				
	6	0.0	0.0	0.0			0.0								0.0		0.3				
	7	0.0	0.0	0.0			0.0								0.0		0.3				
	8	0.0	0.0	0.0			0.0								0.0		0.3				
	9	0.0	0.0	0.0			0.0								0.0		0.3				
	日合計		0.0	0.0			0.0								0.0		1.2				
	9-10	0.0	0.0	0.0			0.0								1.0		0.3				
	11	0.0	0.0	0.0			0.0								0.0		0.3				
	12	0.0	0.0	0.5			0.0								0.0		0.3				
	13	0.0	0.0	0.0			0.0								0.0		0.3				
	14	0.0	0.0	0.0			0.0								0.0		0.3				
	15	0.0	0.0	0.0			0.0								0.0		0.3				
	16	0.0	0.0	0.0			0.0								0.0		0.4				
	17	0.0	0.0	0.0			0.0								0.0		0.4				
	18	0.0	0.0	0.0			0.0								0.0		0.4				
	19	0.0	0.0	0.0			0.0								0.0		6.6				
	20	0.0	0.0	0.0			0.0								0.0		7.4				
	21	0.0	0.0	0.0			0.0								0.0		15.0				
日	22	0.0	0.0	0.0			0.0								0.0		17.5				
	23	0.0	0.0	0.0			0.0								0.0		8.7				
	0	0.0	0.0	0.9			1.0								7.0		12.8				
	1	1.5	2.6	3.2			2.0								7.0		18.0				
	2	1.5	3.2	3.0			5.0								13.0		20.0				
	3	3.0	4.0	4.0			10.0								6.0		22.0				
	4	2.0	3.8	3.8			31.0								13.0		19.0				
	5	6.5	13.2	13.2			14.0								23.0		8.0				
	6	11.5	21.8	21.8			17.7								15.0		9.6				
	7	7.5	17.7	17.7			10.0								8.0		9.2				
	8	5.0	8.3	8.3			15.0								6.0		7.2				
	9	4.0	21.6	21.6			113.0								4.0		4.6				
	日合計	42.5	97.6	113.0			103.0								188.6		4.6				

近畿地方整備局 淀川水系 対象洪水観測所時間雨量表

洪水	S37.8.24	天ヶ瀬 (3.0)	笠取	西笠取 (2.8)	荒木	大津 (気)	瀬田川 (2.7)	宮村 (2.8)	田代	信楽 (県)	霧井 (2.4)	信楽 (気)	榎山 (6.0)	新田 (1.9)	玉滝 (5.5)	甲賀	柘植 (5.4)	土山 (気)	枚方 (3.1)	枚方 (気)	生駒山 (気)
日	9-10	2.0	5.7	-	-	-	5.0	-	-	-	-	-	-	-	2.0	-	5.2	-	-	-	-
	11	3.0	2.0	-	-	-	3.0	-	-	-	-	-	-	-	0.0	-	12.0	-	-	-	-
	12	4.5	3.1	-	-	-	2.0	-	-	-	-	-	-	-	0.0	-	6.6	-	-	-	-
	13	0.5	0.1	-	-	-	0.0	-	-	-	-	-	-	-	0.0	-	0.0	-	-	-	-
	14	0.0	0.0	-	-	-	0.0	-	-	-	-	-	-	-	0.0	-	0.0	-	-	-	-
	15	0.0	0.0	-	-	-	0.0	-	-	-	-	-	-	-	0.0	-	0.0	-	-	-	-
	16	0.0	0.0	-	-	-	0.0	-	-	-	-	-	-	-	0.0	-	0.0	-	-	-	-
	17	0.0	0.0	-	-	-	0.0	-	-	-	-	-	-	-	0.0	-	0.0	-	-	-	-
	18	0.0	0.0	-	-	-	0.0	-	-	-	-	-	-	-	0.0	-	0.0	-	-	-	-
	19	0.0	0.0	-	-	-	0.0	-	-	-	-	-	-	-	0.0	-	0.0	-	-	-	-
26	20	0.0	0.0	-	-	-	0.0	-	-	-	-	-	-	-	0.0	-	0.0	-	-	-	-
	21	0.0	0.0	-	-	-	0.0	-	-	-	-	-	-	-	0.0	-	0.0	-	-	-	-
日	22	0.0	0.0	-	-	-	0.0	-	-	-	-	-	-	-	0.0	-	0.0	-	-	-	-
	23	0.0	0.0	-	-	-	0.0	-	-	-	-	-	-	-	0.0	-	0.0	-	-	-	-
	0	0.0	0.0	-	-	-	0.0	-	-	-	-	-	-	-	0.0	-	0.0	-	-	-	-
	1	0.0	0.0	-	-	-	0.0	-	-	-	-	-	-	-	0.0	-	0.0	-	-	-	-
	2	0.0	0.0	-	-	-	0.0	-	-	-	-	-	-	-	0.0	-	0.0	-	-	-	-
	3	0.0	0.0	-	-	-	0.0	-	-	-	-	-	-	-	0.0	-	0.0	-	-	-	-
	4	0.0	0.0	-	-	-	0.0	-	-	-	-	-	-	-	0.0	-	0.0	-	-	-	-
	5	0.0	0.0	-	-	-	0.0	-	-	-	-	-	-	-	0.0	-	0.0	-	-	-	-
	6	0.0	0.0	-	-	-	0.0	-	-	-	-	-	-	-	0.0	-	0.0	-	-	-	-
	7	0.0	0.0	-	-	-	0.0	-	-	-	-	-	-	-	0.0	-	0.0	-	-	-	-
	8	0.0	0.0	-	-	-	0.0	-	-	-	-	-	-	-	0.0	-	0.0	-	-	-	-
	9	0.0	0.0	-	-	-	0.0	-	-	-	-	-	-	-	0.0	-	0.0	-	-	-	-
日合計		10.0	10.9	-	-	-	10.0	-	-	-	-	-	-	-	2.0	-	23.8	-	-	-	-
*総雨量		52.5	108.5	-	-	-	123.0	-	-	-	-	-	-	-	105.0	-	213.6	-	-	-	-

\*総雨量は一連降雨の合計

近畿地方整備局 淀川水系 対象洪水観測所時間雨量表

洪水 日	時	S37.8.24																				
		田辺 (6.8)	田辺 (気)	菱田	井手	木津	奈良 (気)	加茂 (6.7)	鸛峰山 (気)	鸛峰山	布目ダム (水)	岫寺 (水)	高山ダム (水)	多羅尾 (3.7)	尾山 (6.5)	島ヶ原 (5.6)	五瀬 (3.4)	島ヶ原	上野 (5.3)	上野 (気)	荒木 (7.1)	
24 日	9-10	-	-	-	-	-	-	-	-	-	-	-	-	-	-	-	-	-	-	-	-	-
	11	-	-	-	-	-	-	-	-	-	-	-	-	-	-	-	-	-	-	-	-	-
	12	-	-	-	-	-	-	-	-	-	-	-	-	-	-	-	-	-	-	-	-	-
	13	-	-	-	-	-	-	-	-	-	-	-	-	-	-	-	-	-	-	-	-	-
	14	-	-	-	-	-	-	-	-	-	-	-	-	-	-	-	-	-	-	-	-	-
	15	-	-	-	-	-	-	-	-	-	-	-	-	-	-	-	-	-	-	-	-	-
	16	-	-	-	-	-	-	-	-	-	-	-	-	-	-	-	-	-	-	-	-	-
	17	-	-	-	-	-	-	-	-	-	-	-	-	-	-	-	-	-	-	-	-	-
	18	-	-	-	-	-	-	-	-	-	-	-	-	-	-	-	-	-	-	-	-	-
	19	-	-	-	-	-	-	-	-	-	-	-	-	-	-	-	-	-	-	-	-	-
	20	-	-	-	-	-	-	-	-	-	-	-	-	-	-	-	-	-	-	-	-	-
	21	-	-	-	-	-	-	-	-	-	-	-	-	-	-	-	-	-	-	-	-	-
	22	-	-	-	-	-	-	-	-	-	-	-	-	-	-	-	-	-	-	-	-	-
	23	-	-	-	-	-	-	-	-	-	-	-	-	-	-	-	-	-	-	-	-	-
	0	-	-	-	-	-	-	-	-	-	-	-	-	-	-	-	-	-	-	-	-	-
	1	-	-	-	-	-	-	-	-	-	-	-	-	-	-	-	-	-	-	-	-	-
	2	-	-	-	-	-	-	-	-	-	-	-	-	-	-	-	-	-	-	-	-	-
	3	-	-	-	-	-	-	-	-	-	-	-	-	-	-	-	-	-	-	-	-	-
	4	-	-	-	-	-	-	-	-	-	-	-	-	-	-	-	-	-	-	-	-	-
	5	-	-	-	-	-	-	-	-	-	-	-	-	-	-	-	-	-	-	-	-	-
	6	-	-	-	-	-	-	-	-	-	-	-	-	-	-	-	-	-	-	-	-	-
	7	-	-	-	-	-	-	-	-	-	-	-	-	-	-	-	-	-	-	-	-	-
	8	-	-	-	-	-	-	-	-	-	-	-	-	-	-	-	-	-	-	-	-	-
	9	-	-	-	-	-	-	-	-	-	-	-	-	-	-	-	-	-	-	-	-	-
日合計																						
25 日	9-10	-	-	-	-	-	-	-	-	-	-	-	-	-	-	-	-	-	-	-	-	-
	11	-	-	-	-	-	-	-	-	-	-	-	-	-	-	-	-	-	-	-	-	-
	12	-	-	-	-	-	-	-	-	-	-	-	-	-	-	-	-	-	-	-	-	-
	13	-	-	-	-	-	-	-	-	-	-	-	-	-	-	-	-	-	-	-	-	-
	14	-	-	-	-	-	-	-	-	-	-	-	-	-	-	-	-	-	-	-	-	-
	15	-	-	-	-	-	-	-	-	-	-	-	-	-	-	-	-	-	-	-	-	-
	16	-	-	-	-	-	-	-	-	-	-	-	-	-	-	-	-	-	-	-	-	-
	17	-	-	-	-	-	-	-	-	-	-	-	-	-	-	-	-	-	-	-	-	-
	18	-	-	-	-	-	-	-	-	-	-	-	-	-	-	-	-	-	-	-	-	-
	19	-	-	-	-	-	-	-	-	-	-	-	-	-	-	-	-	-	-	-	-	-
20	-	-	-	-	-	-	-	-	-	-	-	-	-	-	-	-	-	-	-	-	-	
21	-	-	-	-	-	-	-	-	-	-	-	-	-	-	-	-	-	-	-	-	-	
22	-	-	-	-	-	-	-	-	-	-	-	-	-	-	-	-	-	-	-	-	-	
23	-	-	-	-	-	-	-	-	-	-	-	-	-	-	-	-	-	-	-	-	-	
0	-	-	-	-	-	-	-	-	-	-	-	-	-	-	-	-	-	-	-	-	-	
1	-	-	-	-	-	-	-	-	-	-	-	-	-	-	-	-	-	-	-	-	-	
2	-	-	-	-	-	-	-	-	-	-	-	-	-	-	-	-	-	-	-	-	-	
3	-	-	-	-	-	-	-	-	-	-	-	-	-	-	-	-	-	-	-	-	-	
4	-	-	-	-	-	-	-	-	-	-	-	-	-	-	-	-	-	-	-	-	-	
5	-	-	-	-	-	-	-	-	-	-	-	-	-	-	-	-	-	-	-	-	-	
6	-	-	-	-	-	-	-	-	-	-	-	-	-	-	-	-	-	-	-	-	-	
7	-	-	-	-	-	-	-	-	-	-	-	-	-	-	-	-	-	-	-	-	-	
8	-	-	-	-	-	-	-	-	-	-	-	-	-	-	-	-	-	-	-	-	-	
9	-	-	-	-	-	-	-	-	-	-	-	-	-	-	-	-	-	-	-	-	-	
日合計																						



近畿地方整備局 淀川水系 対象洪水観測所時間雨量表

洪水	S37.8.24	依耶古 (6.5)	阿保 (5.1)	坂下 (6.3)	阿波 (5.2)	井之市 (水)	針 (気)	針ヶ別所 (水)	針ヶ別所 (6.6)	榛原 (6.1)	壱生ダム (水)	空閑 (水)	壱生 (水)	家野 (水)	名張 (気)	曹爾 (6.8)	曹爾 (水)	青蓮池ダム (水)	名張 (6.4)	国津 (水)	国助山 (気)	伊賀見 (水)
日	9-10	-	0.0	-	0.0	-	-	-	0.0	0.0	-	-	-	-	-	0.0	0.0	-	0.0	-	0.0	-
	11	-	0.0	-	0.0	-	-	-	0.0	0.0	-	-	-	-	-	0.0	0.0	-	0.0	-	0.0	-
	12	-	0.0	-	0.0	-	-	-	0.0	0.0	-	-	-	-	-	0.0	0.0	-	0.0	-	0.0	-
	13	-	0.0	-	0.0	-	-	-	0.0	0.0	-	-	-	-	-	0.0	0.0	-	0.0	-	0.0	-
	14	-	0.0	-	0.0	-	-	-	0.0	0.0	-	-	-	-	-	0.0	0.0	-	0.0	-	0.0	-
	15	-	0.0	-	0.0	-	-	-	0.0	0.0	-	-	-	-	-	0.0	0.0	-	0.0	-	0.0	-
	16	-	0.0	-	0.0	-	-	-	0.0	0.0	-	-	-	-	-	0.0	0.0	-	0.0	-	0.0	-
	17	-	0.0	-	0.0	-	-	-	0.0	0.0	-	-	-	-	-	0.0	0.0	-	0.0	-	0.0	-
	18	-	0.0	-	0.0	-	-	-	0.0	0.0	-	-	-	-	-	0.0	0.0	-	0.0	-	0.0	-
	19	-	0.0	-	0.0	-	-	-	0.0	0.0	-	-	-	-	-	0.0	0.0	-	0.0	-	0.0	-
	20	-	0.0	-	0.0	-	-	-	0.0	0.0	-	-	-	-	-	0.0	0.0	-	0.0	-	0.0	-
	21	-	0.0	-	0.0	-	-	-	0.0	0.0	-	-	-	-	-	0.0	0.0	-	0.0	-	0.0	-
	22	-	0.0	-	0.0	-	-	-	0.0	0.0	-	-	-	-	-	0.0	0.0	-	0.0	-	0.0	-
	23	-	0.0	-	0.0	-	-	-	0.0	0.0	-	-	-	-	-	0.0	0.0	-	0.0	-	0.0	-
	0	-	0.0	-	0.0	-	-	-	0.0	0.0	-	-	-	-	-	0.0	0.0	-	0.0	-	0.0	-
	1	-	0.0	-	0.0	-	-	-	0.0	0.0	-	-	-	-	-	0.0	0.0	-	0.0	-	0.0	-
	2	-	0.0	-	0.0	-	-	-	0.0	0.0	-	-	-	-	-	0.0	0.0	-	0.0	-	0.0	-
	3	-	0.0	-	0.0	-	-	-	0.0	0.0	-	-	-	-	-	0.0	0.0	-	0.0	-	0.0	-
	4	-	0.0	-	0.0	-	-	-	0.0	0.0	-	-	-	-	-	0.0	0.0	-	0.0	-	0.0	-
	5	-	0.0	-	0.0	-	-	-	0.0	0.0	-	-	-	-	-	0.0	0.0	-	0.0	-	0.0	-
	6	-	0.0	-	0.0	-	-	-	0.0	0.0	-	-	-	-	-	0.0	0.0	-	0.0	-	0.0	-
	7	-	0.0	-	0.0	-	-	-	0.0	0.0	-	-	-	-	-	0.0	0.0	-	0.0	-	0.0	-
	8	-	0.0	-	0.0	-	-	-	0.0	0.0	-	-	-	-	-	0.0	0.0	-	0.0	-	0.0	-
	9	-	0.0	-	0.0	-	-	-	0.0	0.0	-	-	-	-	-	6.4	6.4	-	0.0	-	0.0	-
	日合計	-	178.0	-	320.6	-	-	-	129.0	139.7	-	-	-	-	-	224.0	-	-	144.2	-	232.0	-
	9-10	-	0.0	-	0.0	-	-	-	0.0	0.0	-	-	-	-	-	1.3	1.3	-	0.0	-	0.0	-
	11	-	0.0	-	0.0	-	-	-	0.0	0.0	-	-	-	-	-	0.0	0.0	-	0.0	-	0.0	-
	12	-	0.0	-	0.0	-	-	-	0.0	0.0	-	-	-	-	-	0.0	0.0	-	0.0	-	0.0	-
	13	-	0.0	-	0.0	-	-	-	0.0	0.0	-	-	-	-	-	0.0	0.0	-	0.9	-	0.0	-
	14	-	0.0	-	0.0	-	-	-	0.0	0.0	-	-	-	-	-	0.0	0.0	-	0.2	-	0.0	-
	15	-	0.0	-	0.0	-	-	-	0.0	0.2	-	-	-	-	-	1.0	1.0	-	0.2	-	3.0	-
	16	-	0.0	-	0.0	-	-	-	0.0	0.0	-	-	-	-	-	0.0	0.0	-	0.1	-	0.0	-
	17	-	0.0	-	0.0	-	-	-	0.0	0.4	-	-	-	-	-	2.5	2.5	-	0.9	-	0.0	-
	18	-	0.0	-	0.0	-	-	-	0.0	0.2	-	-	-	-	-	0.0	0.0	-	2.9	-	1.0	-
	19	-	0.0	-	0.0	-	-	-	0.0	0.2	-	-	-	-	-	0.0	0.0	-	3.7	-	0.0	-
	20	-	0.0	-	0.0	-	-	-	0.0	0.2	-	-	-	-	-	1.3	1.3	-	10.0	-	0.0	-
	21	-	0.0	-	0.0	-	-	-	8.0	0.0	-	-	-	-	-	1.3	1.3	-	5.2	-	0.0	-
	22	-	0.0	-	0.0	-	-	-	0.0	2.0	-	-	-	-	-	10.1	10.1	-	1.5	-	38.0	-
	23	-	8.0	-	34.5	-	-	-	2.0	6.2	-	-	-	-	-	32.9	32.9	-	4.3	-	21.0	-
	0	-	9.0	-	57.5	-	-	-	7.0	6.0	-	-	-	-	-	16.4	16.4	-	8.2	-	0.0	-
	1	-	17.0	-	17.8	-	-	-	5.0	6.0	-	-	-	-	-	16.4	16.4	-	8.2	-	0.0	-
	2	-	41.0	-	25.3	-	-	-	16.0	11.5	-	-	-	-	-	22.7	22.7	-	14.4	-	16.0	-
	3	-	22.0	-	50.9	-	-	-	16.0	23.0	-	-	-	-	-	30.3	30.3	-	23.9	-	29.0	-
	4	-	38.0	-	29.0	-	-	-	19.0	22.0	-	-	-	-	-	26.5	26.5	-	17.3	-	24.0	-
	5	-	29.0	-	61.6	-	-	-	17.0	7.6	-	-	-	-	-	19.1	19.1	-	10.6	-	16.0	-
	6	-	8.0	-	11.5	-	-	-	13.0	13.6	-	-	-	-	-	12.6	12.6	-	13.7	-	25.0	-
	7	-	4.0	-	7.0	-	-	-	13.0	14.6	-	-	-	-	-	19.1	19.1	-	5.5	-	9.0	-
	8	-	2.0	-	5.0	-	-	-	16.0	9.6	-	-	-	-	-	10.1	10.1	-	8.5	-	17.0	-
	9	-	0.0	-	0.0	-	-	-	129.0	139.7	-	-	-	-	-	166.0	166.0	-	4.3	-	8.0	-
	日合計	-	178.0	-	320.6	-	-	-	129.0	139.7	-	-	-	-	-	224.0	-	-	144.2	-	232.0	-

近畿地方整備局 淀川水系 対象洪水観測所時間雨量表

洪水	S37.8.24	依耶古 (6.5)	阿保 (5.1)	坂下 (6.3)	阿波 (5.2)	井之市 (水)	針 (気)	針ヶ別所 (水)	針ヶ別所 (6.6)	榛原 (6.1)	壱生ダム (水)	空閑 (水)	壱生 (水)	家野 (水)	名張 (気)	曹爾 (6.8)	曹爾 (水)	青蓮池ダム (水)	名張 (6.4)	国津 (水)	国助山 (気)	伊賀見 (水)
日	9-10	-	0.0	-	6.0	-	-	-	12.0	4.6	-	-	4.0	-	-	2.5	-	-	1.2	-	5.0	-
	11	-	0.0	-	0.0	-	-	-	13.0	1.8	-	-	2.0	-	-	2.5	-	-	0.1	-	2.0	-
	12	-	0.0	-	0.0	-	-	-	0.0	0.0	-	-	0.0	-	-	0.0	-	-	0.0	-	1.0	-
	13	-	0.0	-	0.0	-	-	-	0.0	0.0	-	-	0.0	-	-	0.0	-	-	0.0	-	0.0	-
	14	-	0.0	-	0.0	-	-	-	0.0	0.0	-	-	0.0	-	-	0.0	-	-	0.0	-	0.0	-
	15	-	0.0	-	0.0	-	-	-	0.0	0.0	-	-	0.0	-	-	0.0	-	-	0.0	-	0.0	-
	16	-	0.0	-	0.0	-	-	-	0.0	0.0	-	-	0.0	-	-	0.0	-	-	0.0	-	0.0	-
	17	-	0.0	-	0.0	-	-	-	0.0	0.0	-	-	0.0	-	-	0.0	-	-	0.0	-	0.0	-
	18	-	0.0	-	0.0	-	-	-	0.0	0.0	-	-	0.0	-	-	0.0	-	-	0.0	-	0.0	-
	19	-	0.0	-	0.0	-	-	-	0.0	0.0	-	-	0.0	-	-	0.0	-	-	0.0	-	0.0	-
	20	-	0.0	-	0.0	-	-	-	0.0	0.0	-	-	0.0	-	-	0.0	-	-	0.0	-	0.0	-
	21	-	0.0	-	0.0	-	-	-	0.0	0.0	-	-	0.0	-	-	0.0	-	-	0.0	-	0.0	-
	22	-	0.0	-	0.0	-	-	-	0.0	0.0	-	-	0.0	-	-	0.0	-	-	0.0	-	0.0	-
	23	-	0.0	-	0.0	-	-	-	0.0	0.0	-	-	0.0	-	-	0.0	-	-	0.0	-	0.0	-
	0	-	0.0	-	0.0	-	-	-	0.0	0.0	-	-	0.0	-	-	0.0	-	-	0.0	-	0.0	-
	1	-	0.0	-	0.0	-	-	-	0.0	0.0	-	-	0.0	-	-	0.0	-	-	0.0	-	0.0	-
	2	-	0.0	-	0.0	-	-	-	0.0	0.0	-	-	0.0	-	-	0.0	-	-	0.0	-	0.0	-
	3	-	0.0	-	0.0	-	-	-	0.0	0.0	-	-	0.0	-	-	0.0	-	-	0.0	-	0.0	-
	4	-	0.0	-	0.0	-	-	-	0.0	0.0	-	-	0.0	-	-	0.0	-	-	0.0	-	0.0	-
	5	-	0.0	-	0.0	-	-	-	0.0	0.0	-	-	0.0	-	-	0.0	-	-	0.0	-	0.0	-
	6	-	0.0	-	0.0	-	-	-	0.0	0.0	-	-	0.0	-	-	0.0	-	-	0.0	-	0.0	-
	7	-	0.0	-	0.0	-	-	-	0.0	0.0	-	-	0.0	-	-	0.0	-	-	0.0	-	0.0	-
	8	-	0.0	-	0.0	-	-	-	0.0	0.0	-	-	0.0	-	-	0.0	-	-	0.0	-	0.0	-
	9	-	0.0	-	0.0	-	-	-	0.0	0.0	-	-	0.0	-	-	0.0	-	-	0.0	-	0.0	-
日合計	-	-	178.0	-	6.0	-	-	-	25.0	6.4	-	-	6.0	-	-	5.0	-	-	1.3	-	8.0	-
*総雨量	-	-	178.0	-	326.6	-	-	-	154.0	146.1	-	-	172.0	-	-	235.4	-	-	145.5	-	240.0	-

\*総雨量は一連降雨の合計

近畿地方整備局 淀川水系 対象洪水観測所時間雨量表

洪水	S37.8.24	草履 (気)	伊賀島 (7.2)	太郎生 (水)	太郎生 (5.7)	霧生 (水)	霧生 (5.0)	大宇陀 (気)	大宇陀 (水)	古市場 (水)	内牧 (水)	岩端 (5.9)	高見 (気)	山粕 (7.5)	槻塚 (水)	槻塚 (7.1)	土屋原 (7.3)	菟野 (水)	神末 (水)	白山 (気)	朝見 (気)	黒津	
日	9-10	-	-	-	-	-	-	-	-	0.0	-	0.0	-	-	-	-	-	-	-	-	-	-	-
	11	-	-	-	-	-	-	-	-	0.0	-	0.0	-	-	-	-	-	-	-	-	-	-	-
	12	-	-	-	-	-	-	-	-	0.0	-	0.0	-	-	-	-	-	-	-	-	-	-	-
	13	-	-	-	-	-	-	-	-	0.0	-	0.0	-	-	-	-	-	-	-	-	-	-	-
	14	-	-	-	-	-	-	-	-	0.0	-	0.0	-	-	-	-	-	-	-	-	-	-	-
	15	-	-	-	-	-	-	-	-	0.0	-	0.0	-	-	-	-	-	-	-	-	-	-	-
	16	-	-	-	-	-	-	-	-	0.0	-	0.0	-	-	-	-	-	-	-	-	-	-	-
	17	-	-	-	-	-	-	-	-	0.0	-	0.0	-	-	-	-	-	-	-	-	-	-	-
	18	-	-	-	-	-	-	-	-	0.0	-	0.0	-	-	-	-	-	-	-	-	-	-	-
	19	-	-	-	-	-	-	-	-	0.0	-	0.0	-	-	-	-	-	-	-	-	-	-	-
	20	-	-	-	-	-	-	-	-	0.0	-	0.0	-	-	-	-	-	-	-	-	-	-	-
	21	-	-	-	-	-	-	-	-	0.0	-	0.0	-	-	-	-	-	-	-	-	-	-	-
日	22	-	-	-	-	-	-	-	-	0.0	-	0.0	-	-	-	-	-	-	-	-	-	-	-
	23	-	-	-	-	-	-	-	-	0.0	-	0.0	-	-	-	-	-	-	-	-	-	-	-
	0	-	-	-	-	-	-	-	-	0.0	-	0.0	-	-	-	-	-	-	-	-	-	-	-
	1	-	-	-	-	-	-	-	-	0.0	-	0.0	-	-	-	-	-	-	-	-	-	-	-
	2	-	-	-	-	-	-	-	-	0.0	-	0.0	-	-	-	-	-	-	-	-	-	-	-
	3	-	-	-	-	-	-	-	-	0.0	-	0.0	-	-	-	-	-	-	-	-	-	-	-
	4	-	-	-	-	-	-	-	-	0.0	-	0.0	-	-	-	-	-	-	-	-	-	-	-
	5	-	-	-	-	-	-	-	-	0.0	-	0.0	-	-	-	-	-	-	-	-	-	-	-
	6	-	-	-	-	-	-	-	-	0.0	-	0.0	-	-	-	-	-	-	-	-	-	-	-
	7	-	-	-	-	-	-	-	-	0.0	-	0.0	-	-	-	-	-	-	-	-	-	-	-
	8	-	-	-	-	-	-	-	-	0.0	-	0.0	-	-	-	-	-	-	-	-	-	-	-
	9	-	-	-	-	-	-	-	-	0.0	-	0.0	-	-	-	-	-	-	-	-	-	-	-
	日合計	-	-	-	-	-	-	-	-	0.0	-	0.0	-	-	-	-	-	-	-	-	-	-	-
	9-10	-	-	-	-	-	-	-	-	0.0	-	0.0	-	-	-	-	-	-	-	-	-	-	-
	11	-	-	-	-	-	-	-	-	0.0	-	0.0	-	-	-	-	-	-	-	-	-	-	-
	12	-	-	-	-	-	-	-	-	0.0	-	0.0	-	-	-	-	-	-	-	-	-	-	-
	13	-	-	-	-	-	-	-	-	0.0	-	0.0	-	-	-	-	-	-	-	-	-	-	-
	14	-	-	-	-	-	-	-	-	0.0	-	0.0	-	-	-	-	-	-	-	-	-	-	-
	15	-	-	-	-	-	-	-	-	0.0	-	0.0	-	-	-	-	-	-	-	-	-	-	-
	16	-	-	-	-	-	-	-	-	0.0	-	0.0	-	-	-	-	-	-	-	-	-	-	-
	17	-	-	-	-	-	-	-	-	0.0	-	0.0	-	-	-	-	-	-	-	-	-	-	-
	18	-	-	-	-	-	-	-	-	0.0	-	0.0	-	-	-	-	-	-	-	-	-	-	-
	19	-	-	-	-	-	-	-	-	2.0	-	2.0	-	-	-	-	-	-	-	-	-	-	-
	20	-	-	-	-	-	-	-	-	1.0	-	2.0	-	-	-	-	-	-	-	-	-	-	-
	21	-	-	-	-	-	-	-	-	0.0	-	1.0	-	-	-	-	-	-	-	-	-	-	-
	22	-	-	-	-	-	-	-	-	3.0	-	4.0	-	-	-	-	-	-	-	-	-	-	-
日	23	-	-	-	-	-	-	-	-	20.0	-	19.0	-	-	-	-	-	-	-	-	-	-	-
	0	-	-	-	-	-	-	-	-	12.0	-	18.0	-	-	-	-	-	-	-	-	-	-	-
	1	-	-	-	-	-	-	-	-	6.0	-	12.0	-	-	-	-	-	-	-	-	-	-	-
	2	-	-	-	-	-	-	-	-	7.0	-	17.0	-	-	-	-	-	-	-	-	-	-	-
	3	-	-	-	-	-	-	-	-	9.0	-	27.0	-	-	-	-	-	-	-	-	-	-	-
	4	-	-	-	-	-	-	-	-	17.0	-	17.0	-	-	-	-	-	-	-	-	-	-	-
	5	-	-	-	-	-	-	-	-	19.0	-	15.0	-	-	-	-	-	-	-	-	-	-	-
	6	-	-	-	-	-	-	-	-	5.0	-	10.0	-	-	-	-	-	-	-	-	-	-	-
	7	-	-	-	-	-	-	-	-	7.0	-	13.0	-	-	-	-	-	-	-	-	-	-	-
	8	-	-	-	-	-	-	-	-	9.0	-	6.0	-	-	-	-	-	-	-	-	-	-	-
	9	-	-	-	-	-	-	-	-	8.0	-	4.0	-	-	-	-	-	-	-	-	-	-	-
	日合計	-	-	-	-	-	-	-	-	125.0	-	168.0	-	-	-	-	-	-	-	-	-	-	-

近畿地方整備局 淀川水系 対象洪水観測所時間雨量表

洪水	S37.8.24	草薙 (気)	伊賀島 (7.2)	太郎生 (水)	本耶生 (5.7)	霧生 (水)	霧生 (5.0)	大宇陀 (気)	大宇陀 (水)	古市場 (水)	内牧 (水)	岩端 (5.9)	高見 (気)	山粕 (7.5)	柳原 (水)	土屋原 (7.3)	菟野 (水)	神末 (水)	白山 (気)	朝島 (気)	黒津	
日	9-10	-	-	-	-	-	-	-	-	3.0	-	3.0	-	-	-	-	-	-	-	-	-	-
	11	-	-	-	-	-	-	-	-	1.0	-	-	-	-	-	-	-	-	-	-	-	-
	12	-	-	-	-	-	-	-	-	0.0	-	-	-	-	-	-	-	-	-	-	-	-
	13	-	-	-	-	-	-	-	-	0.0	-	-	-	-	-	-	-	-	-	-	-	-
	14	-	-	-	-	-	-	-	-	0.0	-	-	-	-	-	-	-	-	-	-	-	-
	15	-	-	-	-	-	-	-	-	0.0	-	-	-	-	-	-	-	-	-	-	-	-
	16	-	-	-	-	-	-	-	-	0.0	-	-	-	-	-	-	-	-	-	-	-	-
	17	-	-	-	-	-	-	-	-	0.0	-	-	-	-	-	-	-	-	-	-	-	-
	18	-	-	-	-	-	-	-	-	0.0	-	-	-	-	-	-	-	-	-	-	-	-
	19	-	-	-	-	-	-	-	-	0.0	-	-	-	-	-	-	-	-	-	-	-	-
	20	-	-	-	-	-	-	-	-	0.0	-	-	-	-	-	-	-	-	-	-	-	-
	21	-	-	-	-	-	-	-	-	0.0	-	-	-	-	-	-	-	-	-	-	-	-
	22	-	-	-	-	-	-	-	-	0.0	-	-	-	-	-	-	-	-	-	-	-	-
	23	-	-	-	-	-	-	-	-	0.0	-	-	-	-	-	-	-	-	-	-	-	-
	0	-	-	-	-	-	-	-	-	0.0	-	-	-	-	-	-	-	-	-	-	-	-
	1	-	-	-	-	-	-	-	-	0.0	-	-	-	-	-	-	-	-	-	-	-	-
	2	-	-	-	-	-	-	-	-	0.0	-	-	-	-	-	-	-	-	-	-	-	-
	3	-	-	-	-	-	-	-	-	0.0	-	-	-	-	-	-	-	-	-	-	-	-
	4	-	-	-	-	-	-	-	-	0.0	-	-	-	-	-	-	-	-	-	-	-	-
	5	-	-	-	-	-	-	-	-	0.0	-	-	-	-	-	-	-	-	-	-	-	-
	6	-	-	-	-	-	-	-	-	0.0	-	-	-	-	-	-	-	-	-	-	-	-
	7	-	-	-	-	-	-	-	-	0.0	-	-	-	-	-	-	-	-	-	-	-	-
	8	-	-	-	-	-	-	-	-	0.0	-	-	-	-	-	-	-	-	-	-	-	-
	9	-	-	-	-	-	-	-	-	0.0	-	-	-	-	-	-	-	-	-	-	-	-
	日合計	-	-	-	-	-	-	-	-	4.0	-	-	-	-	-	-	-	-	-	-	-	-
	*総雨量	-	-	-	-	-	-	-	-	129.0	-	-	-	-	-	-	-	-	-	-	-	-
		-	-	-	-	-	-	-	-	171.0	-	-	-	-	-	-	-	-	-	-	-	-

\*総雨量は一連降雨の合計



近畿地方整備局 淀川水系 対象洪水観測所時間雨量表

洪水	S37.8.24	大鳥居	笠取	高井	蜜生	三栖	神吉	桂	中川	北大河原	湯船	東別院	本梅	農田	岩山	小田原	朝宮	南新田	大河原	大峯	高原	愛宕山	
日	9-10	0.0	-	0.0	-	-	-	-	-	-	-	-	-	-	-	0.0	0.0	0.0	0.0	-	-	0.0	
	11	0.0	-	0.0	-	-	-	-	-	-	-	-	-	-	-	0.0	0.0	0.0	0.0	-	-	0.0	
	12	0.0	-	0.0	-	-	-	-	-	-	-	-	-	-	-	0.0	0.0	0.0	0.0	-	-	0.0	
	13	0.0	-	0.0	-	-	-	-	-	-	-	-	-	-	-	0.0	0.0	0.0	0.0	-	-	0.0	
	14	0.0	-	0.0	-	-	-	-	-	-	-	-	-	-	-	0.0	0.0	0.0	0.0	-	-	0.0	
	15	0.0	-	0.0	-	-	-	-	-	-	-	-	-	-	-	0.0	0.0	0.0	0.0	-	-	0.0	
	16	0.0	-	0.0	-	-	-	-	-	-	-	-	-	-	-	0.0	0.0	0.0	0.0	-	-	0.0	
	17	0.0	-	0.0	-	-	-	-	-	-	-	-	-	-	-	0.0	0.0	0.0	0.0	-	-	0.0	
	18	0.0	-	0.0	-	-	-	-	-	-	-	-	-	-	-	0.0	0.0	0.0	0.0	-	-	0.0	
	19	0.0	-	0.0	-	-	-	-	-	-	-	-	-	-	-	0.0	0.0	0.0	0.0	-	-	0.0	
24	20	0.0	-	0.0	-	-	-	-	-	-	-	-	-	-	-	0.0	0.0	0.0	0.0	-	-	0.0	
	21	0.0	-	0.0	-	-	-	-	-	-	-	-	-	-	-	0.0	0.0	0.0	0.0	-	-	0.0	
日	22	0.0	-	0.0	-	-	-	-	-	-	-	-	-	-	-	0.0	0.0	0.0	0.0	-	-	0.0	
	23	0.0	-	0.0	-	-	-	-	-	-	-	-	-	-	-	0.0	0.0	0.0	0.0	-	-	0.0	
	0	0.0	-	0.0	-	-	-	-	-	-	-	-	-	-	-	0.0	0.0	0.0	0.0	-	-	0.0	
	1	0.0	-	0.0	-	-	-	-	-	-	-	-	-	-	-	0.0	0.0	0.0	0.0	-	-	0.0	
	2	0.0	-	0.0	-	-	-	-	-	-	-	-	-	-	-	0.0	0.0	0.0	0.0	-	-	0.0	
	3	0.0	-	0.0	-	-	-	-	-	-	-	-	-	-	-	0.0	0.0	0.0	0.0	-	-	0.0	
	4	0.0	-	0.0	-	-	-	-	-	-	-	-	-	-	-	0.0	0.0	0.0	0.0	-	-	0.0	
	5	0.0	-	0.0	-	-	-	-	-	-	-	-	-	-	-	0.0	0.0	0.0	0.0	-	-	0.0	
	6	0.0	-	0.0	-	-	-	-	-	-	-	-	-	-	-	0.0	0.0	0.0	0.0	-	-	0.0	
	7	0.0	-	0.0	-	-	-	-	-	-	-	-	-	-	-	0.0	0.0	0.0	0.0	-	-	0.0	
	8	0.0	-	0.0	-	-	-	-	-	-	-	-	-	-	-	0.0	0.0	0.0	0.0	-	-	0.0	
	9	0.0	-	0.0	-	-	-	-	-	-	-	-	-	-	-	0.0	0.0	0.0	0.0	-	-	0.0	
日合計		0.0	-	0.0	-	-	-	-	-	-	-	-	-	-	-	0.0	0.0	0.0	0.0	-	-	0.0	
	9-10	0.0	-	0.0	-	-	-	-	-	-	-	-	-	-	-	0.0	0.0	0.0	0.0	-	-	0.0	
	11	0.0	-	0.0	-	-	-	-	-	-	-	-	-	-	-	0.0	0.2	0.5	1.0	-	-	0.0	
	12	0.0	-	0.0	-	-	-	-	-	-	-	-	-	-	-	0.3	0.5	0.0	0.0	-	-	0.0	
	13	0.0	-	0.0	-	-	-	-	-	-	-	-	-	-	-	0.0	0.0	0.0	1.0	-	-	0.0	
	14	0.0	-	0.0	-	-	-	-	-	-	-	-	-	-	-	0.0	0.0	0.0	2.0	-	-	0.0	
	15	0.0	-	1.0	-	-	-	-	-	-	-	-	-	-	-	0.0	0.0	0.0	0.0	-	-	0.0	
	16	0.0	-	0.0	-	-	-	-	-	-	-	-	-	-	-	0.0	0.0	0.0	0.0	-	-	0.0	
	17	0.0	-	1.0	-	-	-	-	-	-	-	-	-	-	-	0.0	0.0	0.0	0.0	-	-	0.0	
	18	0.0	-	1.0	-	-	-	-	-	-	-	-	-	-	-	0.0	0.0	1.5	0.0	-	-	0.0	
	19	0.0	-	0.0	-	-	-	-	-	-	-	-	-	-	-	0.0	0.0	0.9	0.0	-	-	0.0	
25	20	0.0	-	0.0	-	-	-	-	-	-	-	-	-	-	-	0.0	0.0	0.0	0.0	-	-	0.0	
	21	0.0	-	1.0	-	-	-	-	-	-	-	-	-	-	-	0.0	0.0	0.1	0.0	-	-	0.0	
日	22	0.0	-	14.0	-	-	-	-	-	-	-	-	-	-	-	0.3	1.7	0.0	0.0	-	-	0.0	
	23	0.0	-	12.0	-	-	-	-	-	-	-	-	-	-	-	0.0	0.0	0.1	0.0	-	-	0.0	
	0	2.9	-	6.0	-	-	-	-	-	-	-	-	-	-	-	3.8	7.8	14.0	10.0	-	-	0.0	
	1	4.0	-	12.0	-	-	-	-	-	-	-	-	-	-	-	4.6	7.1	11.3	16.0	-	-	0.0	
	2	6.2	-	21.0	-	-	-	-	-	-	-	-	-	-	-	3.5	5.3	8.7	4.0	-	-	0.0	
	3	4.0	-	20.0	-	-	-	-	-	-	-	-	-	-	-	3.8	3.8	7.5	4.0	-	-	0.0	
	4	10.2	-	10.0	-	-	-	-	-	-	-	-	-	-	-	6.8	10.2	14.5	15.0	-	-	0.0	
	5	25.2	-	8.0	-	-	-	-	-	-	-	-	-	-	-	25.0	23.1	28.0	20.0	-	-	0.0	
	6	26.4	-	12.0	-	-	-	-	-	-	-	-	-	-	-	23.7	0.0	15.0	19.0	-	-	0.0	
	7	16.0	-	17.0	-	-	-	-	-	-	-	-	-	-	-	9.9	0.0	7.5	7.0	-	-	0.0	
	8	15.0	-	6.0	-	-	-	-	-	-	-	-	-	-	-	10.3	0.0	9.5	12.0	-	-	0.0	
	9	8.7	-	3.0	-	-	-	-	-	-	-	-	-	-	-	4.0	54.5	5.3	10.0	-	-	0.0	
日合計		118.6	-	145.0	-	-	-	-	-	-	-	-	-	-	-	96.7	114.6	125.3	120.0	-	-	11.0	
																							18.0

近畿地方整備局 淀川水系 対象洪水観測所時間雨量表

洪水	S37.8.24	大鳥居	空取	高井	蜜生	三栖	神吉	桂	中川	北大河原	湯船	東別院	本梅	殿田	岩山	小田原	朝宮	南新田	大河原	大峯	高原	愛宕山
日	9-10	3.2	-	3.0	-	-	-	-	-	-	-	-	-	-	-	5.2	6.8	3.8	4.0	-	2.0	3.0
	11	1.0	-	1.0	-	-	-	-	-	-	-	-	-	-	-	1.4	5.9	0.4	1.0	-	2.0	3.0
	12	0.4	-	0.0	-	-	-	-	-	-	-	-	-	-	-	0.0	1.5	0.0	0.0	-	0.0	1.0
	13	0.0	-	0.0	-	-	-	-	-	-	-	-	-	-	-	0.0	0.2	0.0	0.0	-	0.0	1.0
	14	0.0	-	0.0	-	-	-	-	-	-	-	-	-	-	-	0.0	0.0	0.0	0.0	-	0.0	0.0
	15	0.0	-	0.0	-	-	-	-	-	-	-	-	-	-	-	0.0	0.0	0.0	0.0	-	0.0	0.0
	16	0.0	-	0.0	-	-	-	-	-	-	-	-	-	-	-	0.0	0.0	0.0	0.0	-	0.0	0.0
	17	0.0	-	0.0	-	-	-	-	-	-	-	-	-	-	-	0.0	0.0	0.0	0.0	-	0.0	0.0
	18	0.0	-	0.0	-	-	-	-	-	-	-	-	-	-	-	0.0	0.0	0.0	0.0	-	0.0	0.0
	19	0.0	-	0.0	-	-	-	-	-	-	-	-	-	-	-	0.0	0.0	0.0	0.0	-	0.0	0.0
	20	0.0	-	0.0	-	-	-	-	-	-	-	-	-	-	-	0.0	0.0	0.0	0.0	-	0.0	0.0
26	21	0.0	-	0.0	-	-	-	-	-	-	-	-	-	-	-	0.0	0.0	0.0	0.0	-	0.0	0.0
	22	0.0	-	0.0	-	-	-	-	-	-	-	-	-	-	-	0.0	0.0	0.0	0.0	-	0.0	0.0
日	23	0.0	-	0.0	-	-	-	-	-	-	-	-	-	-	-	0.0	0.0	0.0	0.0	-	0.0	0.0
	0	0.0	-	0.0	-	-	-	-	-	-	-	-	-	-	-	0.0	0.0	0.0	0.0	-	0.0	0.0
	1	0.0	-	0.0	-	-	-	-	-	-	-	-	-	-	-	0.0	0.0	0.0	0.0	-	0.0	0.0
	2	0.0	-	0.0	-	-	-	-	-	-	-	-	-	-	-	0.0	0.0	0.0	0.0	-	0.0	0.0
	3	0.0	-	0.0	-	-	-	-	-	-	-	-	-	-	-	0.0	0.0	0.0	0.0	-	0.0	0.0
	4	0.0	-	0.0	-	-	-	-	-	-	-	-	-	-	-	0.0	0.0	0.0	0.0	-	0.0	0.0
	5	0.0	-	0.0	-	-	-	-	-	-	-	-	-	-	-	0.0	0.0	0.0	0.0	-	0.0	0.0
	6	0.0	-	0.0	-	-	-	-	-	-	-	-	-	-	-	0.0	0.0	0.0	0.0	-	0.0	0.0
	7	0.0	-	0.0	-	-	-	-	-	-	-	-	-	-	-	0.0	0.0	0.0	0.0	-	0.0	0.0
	8	0.0	-	0.0	-	-	-	-	-	-	-	-	-	-	-	0.0	0.0	0.0	0.0	-	0.0	0.0
	9	0.0	-	0.0	-	-	-	-	-	-	-	-	-	-	-	0.0	0.0	0.0	0.0	-	0.0	0.0
日合計		4.6	-	4.0	-	-	-	-	-	-	-	-	-	-	-	6.6	14.4	4.2	5.0	-	4.0	8.0
*総雨量		123.2	-	149.0	-	-	-	-	-	-	-	-	-	-	-	103.3	129.0	129.5	125.0	-	15.0	26.0

\*総雨量は一連降雨の合計

近畿地方整備局 淀川水系 河象洪水観測所時間雨量表

洪水	S37.8.24	魚谷峠	平野	水口	物言	小原	笠取山	天理	鷺家口	世木堰堤	荒神橋	東本梅							
日	9-10	0.0	0.0	-	0.0	0.0	-	-	-	-	-	0.0							
	11	0.0	0.0	-	0.0	0.0	-	-	-	-	-	0.0							
	12	0.0	0.0	-	0.0	0.0	-	-	-	-	-	0.0							
	13	0.0	0.0	-	0.0	0.0	-	-	-	-	-	0.0							
	14	0.0	0.0	-	0.0	0.0	-	-	-	-	-	0.0							
	15	0.0	0.0	-	0.0	0.0	-	-	-	-	-	0.0							
	16	0.0	0.0	-	0.0	0.0	-	-	-	-	-	0.0							
	17	0.0	0.0	-	0.0	0.0	-	-	-	-	-	0.0							
	18	0.0	0.0	-	0.0	0.0	-	-	-	-	-	0.0							
	19	0.0	0.0	-	0.0	0.0	-	-	-	-	-	0.0							
24	20	0.0	0.0	-	0.0	0.0	-	-	-	-	-	0.0							
	21	0.0	0.0	-	0.0	0.0	-	-	-	-	-	0.0							
日	22	0.0	0.0	-	0.0	0.0	-	-	-	-	-	0.0							
	23	0.0	0.0	-	0.0	0.0	-	-	-	-	-	0.0							
	0	0.0	0.0	-	0.0	0.0	-	-	-	-	-	0.0							
	1	0.0	0.0	-	0.0	0.0	-	-	-	-	-	0.0							
	2	0.0	0.0	-	0.0	0.0	-	-	-	-	-	0.0							
	3	0.0	0.0	-	0.0	0.0	-	-	-	-	-	0.0							
	4	0.0	0.0	-	0.0	0.0	-	-	-	-	-	0.0							
	5	0.0	0.0	-	0.0	0.0	-	-	-	-	-	0.0							
	6	0.0	0.0	-	0.0	0.0	-	-	-	-	-	0.0							
	7	0.0	0.0	-	0.0	0.0	-	-	-	-	-	0.0							
	8	0.0	0.0	-	0.0	0.0	-	-	-	-	-	0.0							
	9	0.0	0.0	-	0.0	2.0	-	-	-	-	-	0.0							
	日合計	0.0	0.0	-	0.0	2.0	-	-	-	-	-	0.0							
	9-10	0.0	0.0	-	0.0	0.0	-	-	-	-	-	0.0							
	11	0.0	0.0	-	0.3	0.0	-	-	-	-	-	0.0							
	12	0.0	0.0	-	0.0	0.0	-	-	-	-	-	0.0							
	13	0.0	0.0	-	0.0	0.0	-	-	-	-	-	0.0							
	14	0.0	0.0	-	0.0	0.0	-	-	-	-	-	0.0							
	15	0.0	0.0	-	0.0	0.0	-	-	-	-	-	0.0							
	16	0.0	0.0	-	0.0	0.0	-	-	-	-	-	0.0							
	17	0.0	0.0	-	0.1	0.0	-	-	-	-	-	0.0							
	18	0.0	0.0	-	0.0	0.0	-	-	-	-	-	0.0							
	19	0.0	0.0	-	0.0	1.5	-	-	-	-	-	0.0							
	20	0.0	0.0	-	0.0	0.1	-	-	-	-	-	0.0							
	21	0.0	0.0	-	0.0	4.9	-	-	-	-	-	0.0							
日	22	0.0	0.0	-	0.0	7.6	-	-	-	-	-	0.0							
	23	0.0	0.0	-	0.2	10.4	-	-	-	-	-	0.0							
	0	0.0	1.8	-	6.3	3.5	-	-	-	-	-	0.0							
	1	0.0	2.2	-	6.0	9.2	-	-	-	-	-	0.0							
	2	0.0	5.3	-	9.7	19.5	-	-	-	-	-	0.0							
	3	4.0	7.4	-	6.8	14.5	-	-	-	-	-	0.0							
	4	0.0	16.0	-	10.5	7.0	-	-	-	-	-	0.0							
	5	4.0	25.3	-	29.4	7.3	-	-	-	-	-	0.0							
	6	6.0	34.5	-	21.1	8.2	-	-	-	-	-	0.0							
	7	15.0	13.5	-	13.2	8.7	-	-	-	-	-	0.0							
	8	14.0	7.0	-	9.1	4.0	-	-	-	-	-	1.0							
	9	5.0	4.0	-	7.7	0.3	-	-	-	-	-	1.0							
	日合計	48.0	117.0	-	120.4	106.7	-	-	-	-	-	2.0							

近畿地方整備局 淀川水系 河象洪水観測所時間雨量表

洪水日	S37.8.24	魚谷峠	平野	水口	物言	小原	笠取山	天理	鷺家口	世木堰堤	荒神橋	東本梅							
時	9-10	9.0	1.4	-	3.7	0.0	-	-	-	-	-	0.0							
	11	4.0	1.0	-	0.0	0.0	-	-	-	-	-	1.0							
	12	4.0	1.2	-	0.0	0.0	-	-	-	-	-	2.0							
	13	1.0	0.0	-	0.0	0.0	-	-	-	-	-	0.0							
	14	0.0	0.0	-	0.0	0.0	-	-	-	-	-	0.0							
	15	0.0	0.0	-	0.0	0.0	-	-	-	-	-	0.0							
	16	0.0	0.0	-	0.0	0.0	-	-	-	-	-	0.0							
	17	0.0	0.0	-	0.0	0.0	-	-	-	-	-	0.0							
	18	0.0	0.0	-	0.0	0.0	-	-	-	-	-	0.0							
	19	0.0	0.0	-	0.0	0.0	-	-	-	-	-	0.0							
	20	0.0	0.0	-	0.0	0.0	-	-	-	-	-	0.0							
	21	0.0	0.0	-	0.0	0.0	-	-	-	-	-	0.0							
	22	0.0	0.0	-	0.0	0.0	-	-	-	-	-	0.0							
	23	0.0	0.0	-	0.0	0.0	-	-	-	-	-	0.0							
	0	0.0	0.0	-	0.0	0.0	-	-	-	-	-	0.0							
	1	0.0	0.0	-	0.0	0.0	-	-	-	-	-	0.0							
	2	0.0	0.0	-	0.0	0.0	-	-	-	-	-	0.0							
	3	0.0	0.0	-	0.0	0.0	-	-	-	-	-	0.0							
	4	0.0	0.0	-	0.0	0.0	-	-	-	-	-	0.0							
	5	0.0	0.0	-	0.0	0.0	-	-	-	-	-	0.0							
	6	0.0	0.0	-	0.0	0.0	-	-	-	-	-	0.0							
	7	0.0	0.0	-	0.0	0.0	-	-	-	-	-	0.0							
	8	0.0	0.0	-	0.0	0.0	-	-	-	-	-	0.0							
	9	0.0	0.0	-	0.0	0.0	-	-	-	-	-	0.0							
日合計		18.0	3.6	-	3.7	0.0	-	-	-	-	-	3.0							
*総雨量		66.0	120.6	-	124.1	108.7	-	-	-	-	-	5.0							

18.0

近畿地方整備局 淀川水系 対象洪水観測所時間雨量表

洪水	S40.9.16	上弓削	京北 (気)	黒田 (10.2)	上黒田	広河原 (1.6)	鎌倉 (1.3)	花背	榎	園部 (1.5)	園部 (気)	園部 (府)	殿田 (1.4)	新町 (0.5)	新庄 (0.4)	亀岡	亀岡 (0.7)	岡山 (府)	岡山 (0.3)	雲ヶ畑 (0.8)	上賀茂
日	9-10	-	-	0.0	-	0.0	-	-	-	-	-	-	0.0	0.0	-	-	0.0	-	0.0	-	-
	11	-	-	2.0	-	2.0	-	-	-	-	-	-	1.0	1.0	-	-	0.0	-	1.0	-	-
	12	-	-	2.0	-	0.0	-	-	-	-	-	-	9.0	7.0	-	-	3.0	-	1.0	-	-
	13	-	-	6.0	-	5.0	-	-	-	-	-	-	12.0	13.0	-	-	8.0	-	5.0	-	-
	14	-	-	5.0	-	4.0	-	-	-	-	-	-	15.0	16.0	-	-	10.0	-	9.0	-	-
	15	-	-	6.0	-	6.0	-	-	-	-	-	-	6.0	6.0	-	-	5.0	-	10.0	-	-
	16	-	-	4.0	-	2.0	-	-	-	-	-	-	7.0	3.0	-	-	0.0	-	2.0	-	-
	17	-	-	1.0	-	1.0	-	-	-	-	-	-	23.0	29.0	-	-	22.0	-	2.0	-	-
	18	-	-	31.0	-	24.0	-	-	-	-	-	-	8.0	5.0	-	-	27.0	-	22.0	-	-
	19	-	-	18.0	-	14.0	-	-	-	-	-	-	10.0	18.0	-	-	9.0	-	11.0	-	-
	20	-	-	5.0	-	4.0	-	-	-	-	-	-	7.0	8.0	-	-	7.0	-	7.0	-	-
	21	-	-	5.0	-	3.0	-	-	-	-	-	-	7.0	7.0	-	-	6.0	-	6.0	-	-
	22	-	-	3.0	-	2.0	-	-	-	-	-	-	3.0	2.0	-	-	2.0	-	4.0	-	-
	23	-	-	1.0	-	2.0	-	-	-	-	-	-	1.0	1.0	-	-	2.0	-	1.0	-	-
	0	-	-	5.0	-	6.0	-	-	-	-	-	-	3.0	6.0	-	-	5.0	-	3.0	-	-
	1	-	-	3.0	-	2.0	-	-	-	-	-	-	2.0	3.0	-	-	0.0	-	4.0	-	-
	2	-	-	4.0	-	3.0	-	-	-	-	-	-	1.0	1.0	-	-	5.0	-	2.0	-	-
	3	-	-	2.0	-	2.0	-	-	-	-	-	-	0.0	1.0	-	-	0.0	-	1.0	-	-
	4	-	-	0.0	-	0.0	-	-	-	-	-	-	0.0	0.0	-	-	0.0	-	0.0	-	-
	5	-	-	2.0	-	2.0	-	-	-	-	-	-	1.0	1.0	-	-	4.0	-	2.0	-	-
	6	-	-	1.0	-	0.0	-	-	-	-	-	-	8.0	6.0	-	-	1.0	-	3.0	-	-
	7	-	-	0.0	-	0.0	-	-	-	-	-	-	0.0	0.0	-	-	0.0	-	0.0	-	-
	8	-	-	0.0	-	0.0	-	-	-	-	-	-	0.0	0.0	-	-	0.0	-	0.0	-	-
	9	-	-	0.0	-	0.0	-	-	-	-	-	-	0.0	0.0	-	-	0.0	-	0.0	-	-
日合計		-	-	106.0	-	84.0	-	-	-	-	-	-	124.0	134.0	-	-	117.0	-	96.0	-	-
	9-10	-	-	4.0	-	1.0	-	-	-	-	-	-	1.0	1.0	-	-	0.0	-	0.0	-	-
	11	-	-	2.0	-	2.0	-	-	-	-	-	-	0.0	1.0	-	-	0.0	-	2.0	-	-
	12	-	-	0.0	-	1.0	-	-	-	-	-	-	1.0	1.0	-	-	3.0	-	2.0	-	-
	13	-	-	30.0	-	19.0	-	-	-	-	-	-	6.0	11.0	-	-	6.0	-	10.0	-	-
	14	-	-	51.0	-	22.0	-	-	-	-	-	-	11.0	4.0	-	-	5.0	-	38.0	-	-
	15	-	-	3.0	-	8.0	-	-	-	-	-	-	24.0	22.0	-	-	15.0	-	11.0	-	-
	16	-	-	11.0	-	8.0	-	-	-	-	-	-	10.0	7.0	-	-	12.0	-	7.0	-	-
	17	-	-	19.0	-	16.0	-	-	-	-	-	-	21.0	24.0	-	-	18.0	-	22.0	-	-
	18	-	-	16.0	-	17.0	-	-	-	-	-	-	12.0	16.0	-	-	11.0	-	14.0	-	-
	19	-	-	20.0	-	25.0	-	-	-	-	-	-	18.0	18.0	-	-	13.0	-	16.0	-	-
	20	-	-	25.0	-	36.0	-	-	-	-	-	-	13.0	13.0	-	-	23.0	-	15.0	-	-
	21	-	-	16.0	-	25.0	-	-	-	-	-	-	8.0	9.0	-	-	13.0	-	11.0	-	-
	22	-	-	13.0	-	11.0	-	-	-	-	-	-	3.0	4.0	-	-	3.0	-	4.0	-	-
	23	-	-	1.0	-	3.0	-	-	-	-	-	-	1.0	1.0	-	-	0.0	-	0.0	-	-
	0	-	-	3.0	-	0.0	-	-	-	-	-	-	1.0	0.0	-	-	0.0	-	1.0	-	-
	1	-	-	2.0	-	0.0	-	-	-	-	-	-	0.0	0.0	-	-	0.0	-	0.0	-	-
	2	-	-	1.0	-	0.0	-	-	-	-	-	-	0.0	0.0	-	-	0.0	-	1.0	-	-
	3	-	-	3.0	-	0.0	-	-	-	-	-	-	1.0	0.0	-	-	0.0	-	0.0	-	-
	4	-	-	1.0	-	0.0	-	-	-	-	-	-	0.0	1.0	-	-	0.0	-	0.0	-	-
	5	-	-	1.0	-	1.0	-	-	-	-	-	-	0.0	0.0	-	-	1.0	-	0.0	-	-
	6	-	-	2.0	-	1.0	-	-	-	-	-	-	0.0	0.0	-	-	0.0	-	0.0	-	-
	7	-	-	2.0	-	0.0	-	-	-	-	-	-	0.0	1.0	-	-	0.0	-	1.0	-	-
	8	-	-	1.0	-	0.0	-	-	-	-	-	-	0.0	0.0	-	-	0.0	-	0.0	-	-
	9	-	-	2.0	-	2.0	-	-	-	-	-	-	0.0	0.0	-	-	0.0	-	1.0	-	-
日合計		-	-	229.0	-	197.0	-	-	-	-	-	-	132.0	134.0	-	-	123.0	-	168.0	-	-

近畿地方整備局 淀川水系 対象洪水観測所時間雨量表

洪水	S40.9.16	高屋川橋	上弓別	京北 (気)	農田 (10.2)	上黒田	広河原 (1.6)	鎌倉 (1.3)	花背	榎	園部 (1.5)	園部 (気)	園部 (府)	殿田 (1.4)	新町 (0.5)	新庄 (0.4)	亀岡	亀岡 (0.7)	岡山 (府)	岡山 (0.3)	雲ヶ畑 (0.8)	上賀茂
日	9-10	-	-	-	0.0	-	0.0	-	-	-	-	-	-	0.0	0.0	-	-	0.0	-	0.0	-	-
	11	-	-	-	0.0	-	0.0	-	-	-	-	-	-	0.0	0.0	-	-	0.0	-	1.0	-	-
	12	-	-	-	3.0	-	0.0	-	-	-	-	-	-	0.0	0.0	-	-	2.0	-	0.0	-	-
	13	-	-	-	0.0	-	0.0	-	-	-	-	-	-	0.0	0.0	-	-	0.0	-	0.0	-	-
	14	-	-	-	0.0	-	0.0	-	-	-	-	-	-	0.0	0.0	-	-	0.0	-	0.0	-	-
	15	-	-	-	0.0	-	0.0	-	-	-	-	-	-	0.0	0.0	-	-	0.0	-	0.0	-	-
	16	-	-	-	0.0	-	0.0	-	-	-	-	-	-	0.0	0.0	-	-	0.0	-	0.0	-	-
	17	-	-	-	0.0	-	0.0	-	-	-	-	-	-	0.0	0.0	-	-	0.0	-	0.0	-	-
	18	-	-	-	0.0	-	0.0	-	-	-	-	-	-	0.0	0.0	-	-	0.0	-	0.0	-	-
	19	-	-	-	0.0	-	0.0	-	-	-	-	-	-	0.0	0.0	-	-	0.0	-	0.0	-	-
	20	-	-	-	0.0	-	0.0	-	-	-	-	-	-	0.0	0.0	-	-	0.0	-	0.0	-	-
	21	-	-	-	0.0	-	0.0	-	-	-	-	-	-	0.0	0.0	-	-	0.0	-	0.0	-	-
	22	-	-	-	0.0	-	0.0	-	-	-	-	-	-	0.0	0.0	-	-	0.0	-	0.0	-	-
	23	-	-	-	0.0	-	0.0	-	-	-	-	-	-	0.0	0.0	-	-	0.0	-	0.0	-	-
	0	-	-	-	0.0	-	0.0	-	-	-	-	-	-	0.0	0.0	-	-	0.0	-	0.0	-	-
	1	-	-	-	0.0	-	0.0	-	-	-	-	-	-	0.0	0.0	-	-	0.0	-	0.0	-	-
	2	-	-	-	0.0	-	0.0	-	-	-	-	-	-	0.0	0.0	-	-	0.0	-	0.0	-	-
	3	-	-	-	0.0	-	0.0	-	-	-	-	-	-	0.0	0.0	-	-	0.0	-	0.0	-	-
	4	-	-	-	0.0	-	0.0	-	-	-	-	-	-	0.0	0.0	-	-	0.0	-	0.0	-	-
	5	-	-	-	0.0	-	0.0	-	-	-	-	-	-	0.0	0.0	-	-	0.0	-	0.0	-	-
	6	-	-	-	0.0	-	0.0	-	-	-	-	-	-	0.0	0.0	-	-	0.0	-	0.0	-	-
	7	-	-	-	0.0	-	0.0	-	-	-	-	-	-	0.0	0.0	-	-	0.0	-	0.0	-	-
	8	-	-	-	0.0	-	0.0	-	-	-	-	-	-	0.0	0.0	-	-	0.0	-	0.0	-	-
	9	-	-	-	0.0	-	0.0	-	-	-	-	-	-	0.0	0.0	-	-	0.0	-	0.0	-	-
	日合計	-	-	-	3.0	-	281.0	-	-	-	-	-	-	256.0	268.0	-	-	2.0	-	1.0	-	-
	*総雨量	-	-	-	338.0	-	-	-	-	-	-	-	-	256.0	268.0	-	-	242.0	-	255.0	-	-

\*総雨量は一連降雨の合計

近畿地方整備局 淀川水系 対象洪水観測所時間雨量表

洪水	S40.9.16	京都(気)	京都	花背(0.1)	花背峠(気)	大原	比叡山(0.9)	倉垣(水)	歌垣(7.5)	余野	箕面(気)	西別院(0.6)	山崎(3.0)	長岡京(気)	乙訓	八幡(7.0)	八幡	巨椋池(3.5)	松井(6.9)	宇治	小栗栖	勸修寺
日	9-10	0.0	-	-	-	-	0.0	-	-	-	-	-	0.0	-	-	-	-	-	0.0	-	-	-
	11	0.0	-	-	-	-	0.0	-	-	-	-	2.0	0.0	-	-	-	-	-	0.0	-	-	-
	12	0.0	-	-	-	-	0.0	-	-	-	-	5.0	0.0	-	-	-	-	-	0.0	-	-	-
	13	1.7	-	-	-	-	0.0	-	-	-	-	9.0	0.0	-	-	-	-	-	0.0	-	-	-
	14	3.2	-	-	-	-	0.0	-	-	-	-	5.0	0.0	-	-	-	-	-	0.0	-	-	-
	15	1.4	-	-	-	-	0.0	-	-	-	-	3.0	0.0	-	-	-	-	-	0.0	-	-	-
	16	0.2	-	-	-	-	0.0	-	-	-	-	0.0	0.0	-	-	-	-	-	7.0	-	-	-
	17	0.0	-	-	-	-	0.0	-	-	-	-	29.0	0.0	-	-	-	-	-	7.0	-	-	-
	18	38.6	-	-	-	-	0.0	-	-	-	-	20.0	0.0	-	-	-	-	-	3.0	-	-	-
	19	1.3	-	-	-	-	0.0	-	-	-	-	14.0	0.0	-	-	-	-	-	5.0	-	-	-
16	20	2.1	-	-	-	-	0.0	-	-	-	-	8.0	0.0	-	-	-	-	-	4.0	-	-	-
	21	6.4	-	-	-	-	0.0	-	-	-	-	8.0	0.0	-	-	-	-	-	3.0	-	-	-
日	22	1.7	-	-	-	-	0.0	-	-	-	-	2.0	0.0	-	-	-	-	-	7.0	-	-	-
	23	6.3	-	-	-	-	0.0	-	-	-	-	1.0	0.0	-	-	-	-	-	6.0	-	-	-
	0	4.6	-	-	-	-	0.0	-	-	-	-	7.0	0.0	-	-	-	-	-	5.0	-	-	-
	1	2.0	-	-	-	-	0.0	-	-	-	-	0.0	0.0	-	-	-	-	-	0.0	-	-	-
	2	3.6	-	-	-	-	8.6	-	-	-	-	2.0	1.0	-	-	-	-	-	1.0	-	-	-
	3	1.7	-	-	-	-	8.6	-	-	-	-	1.0	1.0	-	-	-	-	-	3.0	-	-	-
	4	3.0	-	-	-	-	8.6	-	-	-	-	0.0	1.0	-	-	-	-	-	0.0	-	-	-
	5	3.1	-	-	-	-	8.6	-	-	-	-	5.0	0.0	-	-	-	-	-	0.0	-	-	-
	6	0.0	-	-	-	-	8.6	-	-	-	-	0.0	0.0	-	-	-	-	-	0.0	-	-	-
	7	8.6	-	-	-	-	8.6	-	-	-	-	0.0	0.0	-	-	-	-	-	0.0	-	-	-
	8	0.0	-	-	-	-	8.6	-	-	-	-	0.0	0.0	-	-	-	-	-	0.0	-	-	-
	9	0.0	-	-	-	-	8.6	-	-	-	-	0.0	1.0	-	-	-	-	-	0.0	-	-	-
日合計		80.9	-	-	-	-	68.8	-	-	-	-	121.0	59.0	-	-	-	-	-	51.0	-	-	-
	9-10	1.0	-	-	-	-	1.0	-	-	-	-	0.0	0.0	-	-	-	-	-	0.0	-	-	-
	11	0.5	-	-	-	-	10.0	-	-	-	-	0.0	2.0	-	-	-	-	-	0.0	-	-	-
	12	0.1	-	-	-	-	10.0	-	-	-	-	9.0	4.0	-	-	-	-	-	2.0	-	-	-
	13	36.7	-	-	-	-	10.0	-	-	-	-	6.0	3.0	-	-	-	-	-	8.0	-	-	-
	14	26.4	-	-	-	-	0.0	-	-	-	-	3.0	2.0	-	-	-	-	-	2.0	-	-	-
	15	2.8	-	-	-	-	2.0	-	-	-	-	14.0	4.0	-	-	-	-	-	0.0	-	-	-
	16	7.1	-	-	-	-	8.0	-	-	-	-	5.0	13.0	-	-	-	-	-	6.0	-	-	-
	17	16.5	-	-	-	-	5.0	-	-	-	-	34.0	11.0	-	-	-	-	-	9.0	-	-	-
	18	8.4	-	-	-	-	7.0	-	-	-	-	31.0	11.0	-	-	-	-	-	8.0	-	-	-
	19	8.5	-	-	-	-	9.0	-	-	-	-	24.0	13.0	-	-	-	-	-	6.0	-	-	-
	20	10.5	-	-	-	-	8.0	-	-	-	-	17.0	7.0	-	-	-	-	-	9.0	-	-	-
	21	13.8	-	-	-	-	3.0	-	-	-	-	11.0	1.0	-	-	-	-	-	4.0	-	-	-
日	22	3.2	-	-	-	-	0.0	-	-	-	-	1.0	0.0	-	-	-	-	-	0.0	-	-	-
	23	0.0	-	-	-	-	0.0	-	-	-	-	1.0	0.0	-	-	-	-	-	0.0	-	-	-
	0	0.5	-	-	-	-	0.0	-	-	-	-	1.0	0.0	-	-	-	-	-	0.0	-	-	-
	1	0.1	-	-	-	-	0.0	-	-	-	-	0.0	0.0	-	-	-	-	-	0.0	-	-	-
	2	0.0	-	-	-	-	0.0	-	-	-	-	0.0	0.0	-	-	-	-	-	0.0	-	-	-
	3	0.0	-	-	-	-	0.0	-	-	-	-	1.0	0.0	-	-	-	-	-	0.0	-	-	-
	4	0.3	-	-	-	-	0.0	-	-	-	-	0.0	0.0	-	-	-	-	-	0.0	-	-	-
	5	0.0	-	-	-	-	0.0	-	-	-	-	0.0	0.0	-	-	-	-	-	0.0	-	-	-
	6	0.0	-	-	-	-	0.0	-	-	-	-	0.0	0.0	-	-	-	-	-	0.0	-	-	-
	7	0.0	-	-	-	-	0.0	-	-	-	-	0.0	0.0	-	-	-	-	-	0.0	-	-	-
	8	0.0	-	-	-	-	0.0	-	-	-	-	0.0	0.0	-	-	-	-	-	0.0	-	-	-
	9	0.4	-	-	-	-	0.0	-	-	-	-	0.0	0.0	-	-	-	-	-	0.0	-	-	-
日合計		136.8	-	-	-	-	74.0	-	-	-	-	168.0	71.0	-	-	-	-	-	56.0	-	-	-

近畿地方整備局 淀川水系 対象洪水観測所時間雨量表

洪水	S40.9.16	京都 (気)	京都	花背 (0.1)	花背峠 (気)	大原	比叡山 (0.9)	倉垣 (水)	歌垣 (7.5)	余野	箕面 (気)	西別院 (0.6)	山崎 (3.0)	長岡京 (気)	乙訓	八幡 (7.0)	八幡 (3.5)	松井 (6.9)	宇治	小栗栖	勸修寺
日	9-10	0.0	-	-	-	-	0.0	-	-	-	-	-	0.0	-	-	-	-	0.0	-	-	-
	11	0.0	-	-	-	-	0.0	-	-	-	-	-	0.0	-	-	-	-	0.0	-	-	-
	12	0.0	-	-	-	-	0.0	-	-	-	-	-	0.0	-	-	-	-	0.0	-	-	-
	13	0.0	-	-	-	-	0.0	-	-	-	-	-	0.0	-	-	-	-	0.0	-	-	-
	14	0.0	-	-	-	-	0.0	-	-	-	-	-	0.0	-	-	-	-	0.0	-	-	-
	15	0.0	-	-	-	-	0.0	-	-	-	-	-	0.0	-	-	-	-	0.0	-	-	-
	16	0.0	-	-	-	-	0.0	-	-	-	-	-	0.0	-	-	-	-	0.0	-	-	-
	17	0.0	-	-	-	-	0.0	-	-	-	-	-	0.0	-	-	-	-	0.0	-	-	-
	18	0.0	-	-	-	-	0.0	-	-	-	-	-	0.0	-	-	-	-	0.0	-	-	-
	19	0.0	-	-	-	-	0.0	-	-	-	-	-	0.0	-	-	-	-	0.0	-	-	-
18	20	0.0	-	-	-	-	0.0	-	-	-	-	-	0.0	-	-	-	-	0.0	-	-	-
	21	0.0	-	-	-	-	0.0	-	-	-	-	-	0.0	-	-	-	-	0.0	-	-	-
日	22	0.0	-	-	-	-	0.0	-	-	-	-	-	0.0	-	-	-	-	0.0	-	-	-
	23	0.0	-	-	-	-	0.0	-	-	-	-	-	0.0	-	-	-	-	0.0	-	-	-
	0	0.0	-	-	-	-	0.0	-	-	-	-	-	0.0	-	-	-	-	0.0	-	-	-
	1	0.0	-	-	-	-	0.0	-	-	-	-	-	0.0	-	-	-	-	0.0	-	-	-
	2	0.0	-	-	-	-	0.0	-	-	-	-	-	0.0	-	-	-	-	0.0	-	-	-
	3	0.0	-	-	-	-	0.0	-	-	-	-	-	0.0	-	-	-	-	0.0	-	-	-
	4	0.0	-	-	-	-	0.0	-	-	-	-	-	0.0	-	-	-	-	0.0	-	-	-
	5	0.0	-	-	-	-	0.0	-	-	-	-	-	0.0	-	-	-	-	0.0	-	-	-
	6	0.0	-	-	-	-	0.0	-	-	-	-	-	0.0	-	-	-	-	0.0	-	-	-
	7	0.0	-	-	-	-	0.0	-	-	-	-	-	0.0	-	-	-	-	0.0	-	-	-
	8	0.0	-	-	-	-	0.0	-	-	-	-	-	0.0	-	-	-	-	0.0	-	-	-
	9	0.0	-	-	-	-	0.0	-	-	-	-	-	0.0	-	-	-	-	0.0	-	-	-
	日合計	0.0	-	-	-	-	0.0	-	-	-	-	-	0.0	-	-	-	-	0.0	-	-	-
	*総雨量	217.7	-	-	-	-	142.8	-	-	-	-	-	279.0	-	-	-	-	107.0	-	-	-

\*総雨量は一連降雨の合計



近畿地方整備局 淀川水系 対象洪水観測所時間雨量表

洪水	S40.9.16	山科 (0.1)	天ヶ瀬 (3.0)	笠取	西笠取 (2.8)	荒木	大津 (気)	瀬田川 (2.7)	宮村 (2.8)	田代	信楽 (県)	雲井 (2.4)	信楽 (気)	檀山 (6.0)	新田 (1.9)	玉滝 (5.5)	甲賀	柘植 (5.4)	土山 (気)	枚方 (3.1)	枚方 (気)	生駒山 (気)
日	9-10	-	-	0.0	0.0	-	-	0.0	0.0	-	-	0.0	-	-	-	0.0	-	0.0	-	0.0	-	-
	11	-	-	0.0	0.0	-	-	0.0	0.0	-	-	0.0	-	-	-	0.0	-	0.0	-	0.0	-	-
	12	-	-	0.0	0.0	-	-	0.0	0.0	-	-	0.0	-	-	-	0.0	-	0.0	-	0.0	-	-
	13	-	-	1.0	0.0	-	-	0.0	0.0	-	-	0.0	-	-	-	1.0	-	0.0	-	0.0	-	-
	14	-	-	1.0	0.0	-	-	0.0	0.0	-	-	0.0	-	-	-	0.0	-	0.0	-	0.0	-	-
	15	-	-	0.0	0.0	-	-	0.0	1.0	-	-	0.0	-	-	-	1.0	-	0.0	-	0.0	-	-
	16	-	-	1.0	0.0	-	-	0.0	0.0	-	-	0.0	-	-	-	0.0	-	0.0	-	0.0	-	-
	17	-	-	1.0	0.0	-	-	0.0	0.0	-	-	0.0	-	-	-	1.0	-	0.0	-	0.0	-	-
	18	-	-	11.0	0.0	-	-	0.0	0.0	-	-	0.0	-	-	-	0.0	-	0.0	-	0.0	-	-
	19	-	-	7.0	0.0	-	-	20.0	5.0	-	-	0.0	-	-	-	0.0	-	0.0	-	0.0	-	-
16	20	-	-	0.0	0.0	-	-	3.0	0.0	-	-	0.0	-	-	-	0.0	-	0.0	-	0.0	-	-
	21	-	-	10.0	0.0	-	-	3.0	8.0	-	-	5.0	-	-	-	1.0	-	0.0	-	0.0	-	-
日	22	-	-	2.0	0.0	-	-	4.0	1.0	-	-	1.0	-	-	-	0.0	-	0.0	-	0.0	-	-
	23	-	-	2.0	0.0	-	-	1.0	0.0	-	-	0.0	-	-	-	1.0	-	0.0	-	0.0	-	-
	0	-	-	9.0	0.0	-	-	0.0	3.0	-	-	2.0	-	-	-	7.0	-	0.0	-	0.0	-	-
	1	-	-	4.0	0.0	-	-	6.0	4.0	-	-	1.0	-	-	-	2.0	-	0.0	-	0.0	-	-
	2	-	-	1.0	0.0	-	-	3.0	1.0	-	-	4.0	-	-	-	4.0	-	0.0	-	0.0	-	-
	3	-	-	1.0	0.0	-	-	1.0	1.0	-	-	0.0	-	-	-	0.0	-	0.0	-	0.0	-	-
	4	-	-	1.0	0.0	-	-	0.0	0.0	-	-	0.0	-	-	-	0.0	-	0.0	-	0.0	-	-
	5	-	-	0.0	0.0	-	-	1.0	0.0	-	-	0.0	-	-	-	0.0	-	0.0	-	0.0	-	-
	6	-	-	0.0	0.0	-	-	0.0	0.0	-	-	1.0	-	-	-	0.0	-	0.0	-	0.0	-	-
	7	-	-	0.0	0.0	-	-	0.0	0.0	-	-	0.0	-	-	-	0.0	-	0.0	-	0.0	-	-
	8	-	-	0.0	0.0	-	-	0.0	0.0	-	-	0.0	-	-	-	0.0	-	0.0	-	0.0	-	-
	9	-	-	0.0	0.0	-	-	0.0	0.0	-	-	2.0	-	-	-	8.0	-	12.0	-	0.0	-	-
日合計		-	-	51.0	43.0	-	-	83.0	24.0	-	-	16.0	-	-	-	34.0	-	12.0	-	0.0	-	-
	9-10	-	-	1.0	0.0	-	-	0.0	0.0	-	-	5.0	-	-	-	3.0	-	2.0	-	0.0	-	-
	11	-	-	0.0	0.0	-	-	0.0	0.0	-	-	0.0	-	-	-	0.0	-	0.0	-	0.0	-	-
	12	-	-	2.0	0.0	-	-	0.0	2.0	-	-	0.0	-	-	-	7.0	-	5.0	-	2.0	-	-
	13	-	-	13.0	5.0	-	-	5.0	5.0	-	-	13.0	-	-	-	8.0	-	11.0	-	1.0	-	-
	14	-	-	18.0	7.0	-	-	7.0	18.0	-	-	2.0	-	-	-	0.0	-	2.0	-	1.0	-	-
	15	-	-	1.0	0.0	-	-	0.0	0.0	-	-	0.0	-	-	-	3.0	-	4.0	-	10.0	-	-
	16	-	-	10.0	6.0	-	-	6.0	5.0	-	-	3.0	-	-	-	3.0	-	9.0	-	4.0	-	-
	17	-	-	10.0	8.0	-	-	8.0	8.0	-	-	5.0	-	-	-	10.0	-	10.0	-	8.0	-	-
	18	-	-	14.0	13.0	-	-	13.0	13.0	-	-	11.0	-	-	-	10.0	-	20.0	-	8.0	-	-
	19	-	-	18.0	18.0	-	-	18.0	26.0	-	-	33.0	-	-	-	40.0	-	41.0	-	2.0	-	-
	20	-	-	12.0	14.0	-	-	14.0	24.0	-	-	37.0	-	-	-	68.0	-	57.0	-	2.0	-	-
	21	-	-	6.0	6.0	-	-	6.0	22.0	-	-	35.0	-	-	-	24.0	-	64.0	-	2.0	-	-
日	22	-	-	3.0	1.0	-	-	1.0	5.0	-	-	9.0	-	-	-	6.0	-	15.0	-	0.0	-	-
	23	-	-	6.0	4.0	-	-	4.0	4.0	-	-	2.0	-	-	-	2.0	-	2.0	-	1.0	-	-
	0	-	-	4.0	0.0	-	-	0.0	0.0	-	-	2.0	-	-	-	1.0	-	2.0	-	0.0	-	-
	1	-	-	2.0	1.0	-	-	1.0	1.0	-	-	2.0	-	-	-	2.0	-	1.0	-	0.0	-	-
	2	-	-	2.0	0.0	-	-	0.0	0.0	-	-	0.0	-	-	-	0.0	-	1.0	-	0.0	-	-
	3	-	-	1.0	0.0	-	-	0.0	0.0	-	-	0.0	-	-	-	0.0	-	0.0	-	1.0	-	-
	4	-	-	0.0	0.0	-	-	0.0	1.0	-	-	0.0	-	-	-	0.0	-	1.0	-	0.0	-	-
	5	-	-	0.0	0.0	-	-	0.0	0.0	-	-	1.0	-	-	-	0.0	-	0.0	-	0.0	-	-
	6	-	-	0.0	0.0	-	-	0.0	0.0	-	-	0.0	-	-	-	0.0	-	0.0	-	0.0	-	-
	7	-	-	0.0	0.0	-	-	0.0	0.0	-	-	0.0	-	-	-	0.0	-	0.0	-	0.0	-	-
	8	-	-	0.0	0.0	-	-	0.0	0.0	-	-	0.0	-	-	-	0.0	-	0.0	-	0.0	-	-
	9	-	-	0.0	0.0	-	-	0.0	0.0	-	-	0.0	-	-	-	0.0	-	0.0	-	0.0	-	-
日合計		-	-	123.0	83.0	-	-	135.0	135.0	-	-	160.0	-	-	-	180.0	-	248.0	-	42.0	-	-

近畿地方整備局 淀川水系 対象洪水観測所時間雨量表

洪水	S40.9.16	天ヶ瀬 (3.0)	笠取	西笠取 (2.8)	荒木	大津 (気)	瀬田川 (2.7)	宮村 (2.8)	田代	信楽 (県)	雲井 (2.4)	信楽 (気)	榎山 (6.0)	新田 (1.9)	玉滝 (5.5)	甲賀	柘植 (5.4)	土山 (気)	枚方 (3.1)	枚方 (気)	生駒山 (気)
日	9-10	-	0.0	-	-	-	0.0	0.0	-	-	0.0	-	-	-	0.0	-	0.0	-	0.0	-	-
	11	-	0.0	-	-	-	0.0	0.0	-	-	0.0	-	-	-	0.0	-	0.0	-	0.0	-	-
	12	-	0.0	-	-	-	0.0	0.0	-	-	0.0	-	-	-	0.0	-	0.0	-	0.0	-	-
	13	-	0.0	-	-	-	0.0	0.0	-	-	0.0	-	-	-	0.0	-	0.0	-	0.0	-	-
	14	-	0.0	-	-	-	0.0	0.0	-	-	0.0	-	-	-	0.0	-	0.0	-	0.0	-	-
	15	-	0.0	-	-	-	0.0	0.0	-	-	0.0	-	-	-	0.0	-	0.0	-	0.0	-	-
	16	-	0.0	-	-	-	0.0	0.0	-	-	0.0	-	-	-	0.0	-	0.0	-	0.0	-	-
	17	-	0.0	-	-	-	0.0	0.0	-	-	0.0	-	-	-	0.0	-	0.0	-	0.0	-	-
	18	-	0.0	-	-	-	0.0	0.0	-	-	0.0	-	-	-	0.0	-	0.0	-	0.0	-	-
	19	-	0.0	-	-	-	0.0	0.0	-	-	0.0	-	-	-	0.0	-	0.0	-	0.0	-	-
18	20	-	0.0	-	-	-	0.0	0.0	-	-	0.0	-	-	-	0.0	-	0.0	-	0.0	-	-
	21	-	0.0	-	-	-	0.0	0.0	-	-	0.0	-	-	-	0.0	-	0.0	-	0.0	-	-
日	22	-	0.0	-	-	-	0.0	0.0	-	-	0.0	-	-	-	0.0	-	0.0	-	0.0	-	-
	23	-	0.0	-	-	-	0.0	0.0	-	-	0.0	-	-	-	0.0	-	0.0	-	0.0	-	-
	0	-	0.0	-	-	-	0.0	0.0	-	-	0.0	-	-	-	0.0	-	0.0	-	0.0	-	-
	1	-	0.0	-	-	-	0.0	0.0	-	-	0.0	-	-	-	0.0	-	0.0	-	0.0	-	-
	2	-	0.0	-	-	-	0.0	0.0	-	-	0.0	-	-	-	0.0	-	0.0	-	0.0	-	-
	3	-	0.0	-	-	-	0.0	0.0	-	-	0.0	-	-	-	0.0	-	0.0	-	0.0	-	-
	4	-	0.0	-	-	-	0.0	0.0	-	-	0.0	-	-	-	0.0	-	0.0	-	0.0	-	-
	5	-	0.0	-	-	-	0.0	0.0	-	-	0.0	-	-	-	0.0	-	0.0	-	0.0	-	-
	6	-	0.0	-	-	-	0.0	0.0	-	-	0.0	-	-	-	0.0	-	0.0	-	0.0	-	-
	7	-	0.0	-	-	-	0.0	0.0	-	-	0.0	-	-	-	0.0	-	0.0	-	0.0	-	-
	8	-	0.0	-	-	-	0.0	0.0	-	-	0.0	-	-	-	0.0	-	0.0	-	0.0	-	-
	9	-	0.0	-	-	-	0.0	0.0	-	-	0.0	-	-	-	0.0	-	0.0	-	0.0	-	-
日合計	-	-	174.0	-	-	-	126.0	159.0	-	-	176.0	-	-	-	214.0	-	260.0	-	42.0	-	-
*総雨量	-	-	-	-	-	-	-	-	-	-	-	-	-	-	-	-	-	-	-	-	-

\*総雨量は一連降雨の合計

近畿地方整備局 淀川水系 対象洪水観測所時間雨量表

洪水 日	時	S40.9.16																				
		田辺 (6.8)	田辺 (気)	菱田	井手	木津	奈良 (気)	加茂 (6.7)	鸛峰山 (気)	鸛峰山	布目ダム (水)	峰寺 (水)	高山ダム (水)	多羅尾 (3.7)	尾山 (6.5)	島ヶ原 (5.6)	五瀬 (3.4)	島ヶ原	上野 (5.3)	上野 (気)	荒木 (7.1)	
16 日	9-10	3.0	-	-	-	-	0.0	-	-	-	-	-	-	0.0	-	0.0	-	-	0.0	-	-	-
	11	3.0	-	-	-	-	0.0	-	-	-	-	-	-	0.0	-	0.0	-	-	0.0	-	-	-
	12	3.0	-	-	-	-	0.3	-	-	-	-	-	-	0.0	-	0.0	-	-	0.0	-	-	-
	13	3.0	-	-	-	-	0.1	-	-	-	-	-	-	1.0	-	0.0	-	-	1.2	-	-	-
	14	3.0	-	-	-	-	0.0	-	-	-	-	-	-	0.0	-	0.0	-	-	0.9	-	-	-
	15	3.0	-	-	-	-	0.0	-	-	-	-	-	-	0.0	-	0.0	-	-	0.1	-	-	-
	16	3.0	-	-	-	-	0.1	-	-	-	-	-	-	0.0	-	0.0	-	-	0.0	-	-	-
	17	3.0	-	-	-	-	0.5	-	-	-	-	-	-	0.0	-	0.0	-	-	1.4	-	-	-
	18	3.0	-	-	-	-	0.1	-	-	-	-	-	-	0.0	-	0.0	-	-	0.1	-	-	-
19	3.0	-	-	-	-	0.0	-	-	-	-	-	-	0.0	-	0.0	-	-	0.0	-	-	-	
20	3.0	-	-	-	-	0.0	-	-	-	-	-	-	0.0	-	0.0	-	-	0.0	-	-	-	
21	3.0	-	-	-	-	4.0	-	-	-	-	-	-	6.0	-	0.0	-	-	0.7	-	-	-	
22	3.0	-	-	-	-	0.0	-	-	-	-	-	-	0.0	-	0.0	-	-	0.0	-	-	-	
23	3.0	-	-	-	-	0.8	-	-	-	-	-	-	1.0	-	0.0	-	-	2.0	-	-	-	
0	3.0	-	-	-	-	7.2	-	-	-	-	-	-	1.0	-	0.0	-	-	8.7	-	-	-	
1	3.0	-	-	-	-	1.5	-	-	-	-	-	-	2.0	-	0.0	-	-	2.1	-	-	-	
2	1.0	-	-	-	-	1.2	-	-	-	-	-	-	5.0	-	0.0	-	-	4.6	-	-	-	
3	1.0	-	-	-	-	0.8	-	-	-	-	-	-	0.0	-	0.0	-	-	0.8	-	-	-	
4	9.0	-	-	-	-	0.1	-	-	-	-	-	-	0.0	-	0.0	-	-	2.7	-	-	-	
5	0.0	-	-	-	-	0.1	-	-	-	-	-	-	0.0	-	0.0	-	-	3.6	-	-	-	
6	0.0	-	-	-	-	0.0	-	-	-	-	-	-	0.0	-	0.0	-	-	0.2	-	-	-	
7	0.0	-	-	-	-	0.0	-	-	-	-	-	-	0.0	-	0.0	-	-	0.0	-	-	-	
8	0.0	-	-	-	-	0.0	-	-	-	-	-	-	0.0	-	0.0	-	-	0.0	-	-	-	
9	0.0	-	-	-	-	16.8	-	-	-	-	-	-	1.0	-	2.0	-	-	5.9	-	-	-	
日合計		59.0	-	-	-	33.6	-	-	-	-	-	-	17.0	-	2.0	-	-	35.0	-	-	-	
17 日	9-10	1.0	-	-	-	0.3	-	-	-	-	-	-	3.0	-	0.0	-	-	4.6	-	-	-	
	11	0.0	-	-	-	0.0	-	-	-	-	-	-	0.0	-	0.0	-	-	0.0	-	-	-	
	12	2.0	-	-	-	0.6	-	-	-	-	-	-	2.0	-	1.0	-	-	6.6	-	-	-	
	13	20.0	-	-	-	26.7	-	-	-	-	-	-	3.0	-	3.0	-	-	2.0	-	-	-	
	14	2.0	-	-	-	0.7	-	-	-	-	-	-	1.0	-	2.0	-	-	2.0	-	-	-	
	15	1.0	-	-	-	0.4	-	-	-	-	-	-	2.0	-	7.0	-	-	2.3	-	-	-	
	16	6.0	-	-	-	10.3	-	-	-	-	-	-	8.0	-	3.0	-	-	6.8	-	-	-	
	17	16.0	-	-	-	20.5	-	-	-	-	-	-	4.0	-	10.0	-	-	4.0	-	-	-	
	18	17.0	-	-	-	10.8	-	-	-	-	-	-	11.0	-	30.0	-	-	11.4	-	-	-	
19	18.0	-	-	-	22.5	-	-	-	-	-	-	41.0	-	38.0	-	-	31.6	-	-	-		
20	17.0	-	-	-	22.5	-	-	-	-	-	-	61.0	-	19.0	-	-	49.9	-	-	-		
21	8.0	-	-	-	8.8	-	-	-	-	-	-	21.0	-	5.0	-	-	18.7	-	-	-		
22	1.0	-	-	-	1.9	-	-	-	-	-	-	9.0	-	1.0	-	-	3.2	-	-	-		
23	3.0	-	-	-	2.4	-	-	-	-	-	-	2.0	-	2.0	-	-	0.9	-	-	-		
0	6.0	-	-	-	3.7	-	-	-	-	-	-	2.0	-	1.0	-	-	0.6	-	-	-		
1	0.0	-	-	-	1.5	-	-	-	-	-	-	3.0	-	1.0	-	-	0.4	-	-	-		
2	0.0	-	-	-	0.3	-	-	-	-	-	-	1.0	-	0.0	-	-	0.0	-	-	-		
3	0.0	-	-	-	0.1	-	-	-	-	-	-	0.0	-	2.0	-	-	0.0	-	-	-		
4	0.0	-	-	-	0.1	-	-	-	-	-	-	1.0	-	0.0	-	-	0.0	-	-	-		
5	0.0	-	-	-	0.0	-	-	-	-	-	-	0.0	-	0.0	-	-	0.0	-	-	-		
6	0.0	-	-	-	0.0	-	-	-	-	-	-	0.0	-	0.0	-	-	0.0	-	-	-		
7	0.0	-	-	-	0.0	-	-	-	-	-	-	0.0	-	0.0	-	-	0.0	-	-	-		
8	0.0	-	-	-	0.0	-	-	-	-	-	-	0.0	-	0.0	-	-	0.0	-	-	-		
9	0.0	-	-	-	0.1	-	-	-	-	-	-	0.0	-	0.0	-	-	0.0	-	-	-		
日合計		118.0	-	-	-	134.2	-	-	-	-	-	-	175.0	-	127.0	-	-	150.8	-	-	-	

近畿地方整備局 淀川水系 対象洪水観測所時間雨量表

洪水	S40.9.16	田辺 (6.8)	田辺 (気)	菱田	井手	木津	奈良 (気)	加茂 (6.7)	鸛峰山 (気)	鸛峰山	布目ダム (水)	峰寺 (水)	高山ダム (水)	多羅尾 (3.7)	尾山 (6.5)	島ヶ原 (5.6)	五瀬 (3.4)	島ヶ原	上野 (5.3)	上野 (気)	荒木 (7.1)
日	9-10	0.0	-	-	-	-	0.0	0.0	-	-	-	-	-	0.0	0.0	0.0	0.0	0.0	0.0	0.0	-
	11	0.0	-	-	-	-	0.0	0.0	-	-	-	-	-	0.0	0.0	0.0	0.0	0.0	0.0	0.0	-
	12	0.0	-	-	-	-	0.0	0.0	-	-	-	-	-	3.0	0.0	0.0	0.0	0.0	0.0	0.0	-
	13	0.0	-	-	-	-	0.0	0.0	-	-	-	-	-	0.0	0.0	0.0	0.0	0.0	0.0	0.0	-
	14	0.0	-	-	-	-	0.0	0.0	-	-	-	-	-	0.0	0.0	0.0	0.0	0.0	0.0	0.0	-
	15	0.0	-	-	-	-	0.0	0.0	-	-	-	-	-	0.0	0.0	0.0	0.0	0.0	0.0	0.0	-
	16	0.0	-	-	-	-	0.0	0.0	-	-	-	-	-	0.0	0.0	0.0	0.0	0.0	0.0	0.0	-
	17	0.0	-	-	-	-	0.0	0.0	-	-	-	-	-	0.0	0.0	0.0	0.0	0.0	0.0	0.0	-
	18	0.0	-	-	-	-	0.0	0.0	-	-	-	-	-	0.0	0.0	0.0	0.0	0.0	0.0	0.0	-
	19	0.0	-	-	-	-	0.0	0.0	-	-	-	-	-	0.0	0.0	0.0	0.0	0.0	0.0	0.0	-
18	20	0.0	-	-	-	-	0.0	0.0	-	-	-	-	-	0.0	0.0	0.0	0.0	0.0	0.0	0.0	-
	21	0.0	-	-	-	-	0.0	0.0	-	-	-	-	-	0.0	0.0	0.0	0.0	0.0	0.0	0.0	-
日	22	0.0	-	-	-	-	0.0	0.0	-	-	-	-	-	0.0	0.0	0.0	0.0	0.0	0.0	0.0	-
	23	0.0	-	-	-	-	0.0	0.0	-	-	-	-	-	0.0	0.0	0.0	0.0	0.0	0.0	0.0	-
	0	0.0	-	-	-	-	0.0	0.0	-	-	-	-	-	0.0	0.0	0.0	0.0	0.0	0.0	0.0	-
	1	0.0	-	-	-	-	0.0	0.0	-	-	-	-	-	0.0	0.0	0.0	0.0	0.0	0.0	0.0	-
	2	0.0	-	-	-	-	0.0	0.0	-	-	-	-	-	0.0	0.0	0.0	0.0	0.0	0.0	0.0	-
	3	0.0	-	-	-	-	0.0	0.0	-	-	-	-	-	0.0	0.0	0.0	0.0	0.0	0.0	0.0	-
	4	0.0	-	-	-	-	0.0	0.0	-	-	-	-	-	0.0	0.0	0.0	0.0	0.0	0.0	0.0	-
	5	0.0	-	-	-	-	0.0	0.0	-	-	-	-	-	0.0	0.0	0.0	0.0	0.0	0.0	0.0	-
	6	0.0	-	-	-	-	0.0	0.0	-	-	-	-	-	0.0	0.0	0.0	0.0	0.0	0.0	0.0	-
	7	0.0	-	-	-	-	0.0	0.0	-	-	-	-	-	0.0	0.0	0.0	0.0	0.0	0.0	0.0	-
	8	0.0	-	-	-	-	0.0	0.0	-	-	-	-	-	0.0	0.0	0.0	0.0	0.0	0.0	0.0	-
	9	0.0	-	-	-	-	0.0	0.0	-	-	-	-	-	0.0	0.0	0.0	0.0	0.0	0.0	0.0	-
日合計	-	0.0	-	-	-	-	0.0	0.0	-	-	-	-	-	3.0	0.0	0.0	0.0	0.0	0.0	0.0	-
*総雨量	-	177.0	-	-	-	-	167.8	167.8	-	-	-	-	-	195.0	129.0	129.0	0.0	0.0	0.0	185.8	-

\*総雨量は一連降雨の合計

近畿地方整備局 淀川水系 対象洪水観測所時間雨量表

洪水	S40.9.16	阿保 (5.1)	坂下 (6.3)	阿波 (5.2)	井之市 (水)	針 (気)	針ヶ別所 (水)	針ヶ別所 (6.6)	榛原 (6.1)	壱生ダム (水)	空閑 (水)	壱生 (水)	家野 (水)	名張 (気)	曹爾 (6.8)	曹爾 (水)	青蓮池ダム (水)	名張 (6.4)	国津 (水)	国助山 (気)	伊賀見 (水)
日	9-10	0.0	-	0.0	-	-	-	-	0.0	-	-	-	-	-	0.0	0.0	-	0.0	-	-	-
	11	0.0	-	0.0	-	-	-	-	0.0	-	-	-	-	-	0.0	0.0	-	0.0	-	-	-
	12	0.0	-	0.0	-	-	-	-	1.0	-	-	-	-	-	1.0	0.0	-	0.0	-	-	-
	13	0.0	-	1.0	-	-	-	-	0.0	-	-	-	-	-	0.0	0.0	-	0.0	-	-	-
	14	0.0	-	1.0	-	-	-	-	0.0	-	-	-	-	-	0.0	0.0	-	0.0	-	-	-
	15	0.0	-	2.0	-	-	-	-	0.0	-	-	-	-	-	0.0	0.0	-	0.0	-	-	-
	16	0.0	-	0.0	-	-	-	-	0.0	-	-	-	-	-	0.0	0.0	-	0.0	-	-	-
	17	1.0	-	1.0	-	-	-	-	0.0	-	-	-	-	-	2.0	0.0	-	0.0	-	-	-
	18	0.0	-	0.0	-	-	-	-	0.0	-	-	-	-	-	0.0	0.0	-	0.0	-	-	-
	19	0.0	-	0.0	-	-	-	-	0.0	-	-	-	-	-	0.0	0.0	-	0.0	-	-	-
	20	0.0	-	0.0	-	-	-	-	0.0	-	-	-	-	-	0.0	0.0	-	0.0	-	-	-
	21	0.0	-	0.0	-	-	-	-	0.0	-	-	-	-	-	0.0	0.0	-	0.0	-	-	-
	22	0.0	-	0.0	-	-	-	-	0.0	-	-	-	-	-	0.0	0.0	-	0.0	-	-	-
	23	4.0	-	4.0	-	-	-	-	2.0	-	-	-	-	-	3.0	0.0	-	0.0	-	-	-
	0	0.0	-	1.0	-	-	-	-	11.0	-	-	-	-	-	1.0	0.0	-	10.0	-	-	-
	1	2.0	-	1.0	-	-	-	-	2.0	-	-	-	-	-	3.0	0.0	-	4.0	-	-	-
	2	0.0	-	1.0	-	-	-	-	1.0	-	-	-	-	-	1.0	0.0	-	0.0	-	-	-
	3	0.0	-	1.0	-	-	-	-	0.0	-	-	-	-	-	0.0	0.0	-	0.0	-	-	-
	4	3.0	-	3.0	-	-	-	-	0.0	-	-	-	-	-	2.0	0.0	-	2.0	-	-	-
	5	2.0	-	3.0	-	-	-	-	0.0	-	-	-	-	-	1.0	0.0	-	4.0	-	-	-
	6	1.0	-	0.0	-	-	-	-	0.0	-	-	-	-	-	0.0	0.0	-	0.0	-	-	-
	7	3.0	-	3.0	-	-	-	-	0.0	-	-	-	-	-	0.0	0.0	-	0.0	-	-	-
	8	10.0	-	1.0	-	-	-	-	0.0	-	-	-	-	-	7.0	0.0	-	0.0	-	-	-
	9	0.0	-	7.0	-	-	-	-	0.0	-	-	-	-	-	8.0	0.0	-	6.2	-	-	-
日合計	-	28.0	-	34.0	-	-	-	-	19.0	-	-	-	-	-	30.0	0.0	-	26.2	-	-	-
	9-10	0.0	-	15.0	-	-	-	-	1.0	-	-	-	-	-	1.0	0.0	-	2.0	-	-	-
	11	0.0	-	0.0	-	-	-	-	0.0	-	-	-	-	-	1.0	0.0	-	1.0	-	-	-
	12	4.0	-	3.0	-	-	-	-	8.0	-	-	-	-	-	3.0	0.0	-	3.0	-	-	-
	13	6.0	-	19.0	-	-	-	-	7.0	-	-	-	-	-	14.0	0.0	-	4.7	-	-	-
	14	7.0	-	2.0	-	-	-	-	4.0	-	-	-	-	-	3.0	0.0	-	2.1	-	-	-
	15	4.0	-	10.0	-	-	-	-	1.0	-	-	-	-	-	12.0	0.0	-	2.1	-	-	-
	16	18.0	-	5.0	-	-	-	-	15.0	-	-	-	-	-	40.0	0.0	-	10.0	-	-	-
	17	8.0	-	8.0	-	-	-	-	26.0	-	-	-	-	-	22.0	0.0	-	13.1	-	-	-
	18	25.0	-	15.0	-	-	-	-	12.0	-	-	-	-	-	38.0	0.0	-	22.0	-	-	-
	19	25.0	-	38.0	-	-	-	-	21.0	-	-	-	-	-	34.0	0.0	-	24.3	-	-	-
	20	37.0	-	27.0	-	-	-	-	23.0	-	-	-	-	-	44.0	0.0	-	40.8	-	-	-
	21	35.0	-	16.0	-	-	-	-	14.0	-	-	-	-	-	46.0	0.0	-	27.3	-	-	-
	22	1.0	-	18.0	-	-	-	-	10.0	-	-	-	-	-	10.0	0.0	-	1.7	-	-	-
	23	1.0	-	4.0	-	-	-	-	12.0	-	-	-	-	-	12.0	0.0	-	2.3	-	-	-
	0	1.0	-	0.0	-	-	-	-	2.0	-	-	-	-	-	1.0	0.0	-	0.0	-	-	-
	1	0.0	-	0.0	-	-	-	-	1.0	-	-	-	-	-	1.0	0.0	-	0.0	-	-	-
	2	0.0	-	0.0	-	-	-	-	2.0	-	-	-	-	-	0.0	0.0	-	0.0	-	-	-
	3	0.0	-	0.0	-	-	-	-	2.0	-	-	-	-	-	0.0	0.0	-	0.0	-	-	-
	4	0.0	-	0.0	-	-	-	-	2.0	-	-	-	-	-	0.0	0.0	-	1.2	-	-	-
	5	0.0	-	0.0	-	-	-	-	0.0	-	-	-	-	-	0.0	0.0	-	0.0	-	-	-
	6	0.0	-	0.0	-	-	-	-	0.0	-	-	-	-	-	0.0	0.0	-	0.0	-	-	-
	7	0.0	-	0.0	-	-	-	-	0.0	-	-	-	-	-	0.0	0.0	-	0.0	-	-	-
	8	0.0	-	0.0	-	-	-	-	0.0	-	-	-	-	-	0.0	0.0	-	0.0	-	-	-
	9	0.0	-	0.0	-	-	-	-	0.0	-	-	-	-	-	0.0	0.0	-	0.0	-	-	-
日合計	-	172.0	-	180.0	-	-	-	-	163.0	-	-	-	-	-	287.0	0.0	-	157.6	-	-	-

近畿地方整備局 淀川水系 対象洪水観測所時間雨量表

洪水	S40.9.16	依那古 (6.5)	阿保 (5.1)	坂下 (6.3)	阿波 (5.2)	井之市 (水)	針 (気)	針ヶ別所 (水)	針ヶ別所 (6.6)	榛原 (6.1)	壺生ダム (水)	空閑 (水)	壺生 (水)	家野 (水)	名張 (気)	曹爾 (6.8)	曹爾 (水)	青蓮池ダム (水)	名張 (6.4)	国津 (水)	国助山 (気)	伊賀見 (水)
日	9-10	-	0.0	-	0.0	-	-	-	-	0.0	-	-	-	-	-	0.0	0.0	-	0.0	-	-	-
	11	-	0.0	-	0.0	-	-	-	-	0.0	-	-	-	-	-	0.0	0.0	-	0.0	-	-	-
	12	-	0.0	-	0.0	-	-	-	-	0.0	-	-	-	-	-	0.0	0.0	-	0.0	-	-	-
	13	-	0.0	-	0.0	-	-	-	-	0.0	-	-	-	-	-	0.0	0.0	-	0.0	-	-	-
	14	-	0.0	-	0.0	-	-	-	-	0.0	-	-	-	-	-	0.0	0.0	-	0.0	-	-	-
	15	-	0.0	-	0.0	-	-	-	-	0.0	-	-	-	-	-	0.0	0.0	-	0.0	-	-	-
	16	-	0.0	-	0.0	-	-	-	-	0.0	-	-	-	-	-	0.0	0.0	-	0.0	-	-	-
	17	-	0.0	-	0.0	-	-	-	-	0.0	-	-	-	-	-	0.0	0.0	-	0.0	-	-	-
	18	-	0.0	-	0.0	-	-	-	-	0.0	-	-	-	-	-	0.0	0.0	-	0.0	-	-	-
	19	-	0.0	-	0.0	-	-	-	-	0.0	-	-	-	-	-	0.0	0.0	-	0.0	-	-	-
	20	-	0.0	-	0.0	-	-	-	-	0.0	-	-	-	-	-	0.0	0.0	-	0.0	-	-	-
	21	-	0.0	-	0.0	-	-	-	-	0.0	-	-	-	-	-	0.0	0.0	-	0.0	-	-	-
日	22	-	0.0	-	0.0	-	-	-	-	0.0	-	-	-	-	-	0.0	0.0	-	0.0	-	-	-
	23	-	0.0	-	0.0	-	-	-	-	0.0	-	-	-	-	-	0.0	0.0	-	0.0	-	-	-
	0	-	0.0	-	0.0	-	-	-	-	0.0	-	-	-	-	-	0.0	0.0	-	0.0	-	-	-
	1	-	0.0	-	0.0	-	-	-	-	0.0	-	-	-	-	-	0.0	0.0	-	0.0	-	-	-
	2	-	0.0	-	0.0	-	-	-	-	0.0	-	-	-	-	-	0.0	0.0	-	0.0	-	-	-
	3	-	0.0	-	0.0	-	-	-	-	0.0	-	-	-	-	-	0.0	0.0	-	0.0	-	-	-
	4	-	0.0	-	0.0	-	-	-	-	0.0	-	-	-	-	-	0.0	0.0	-	0.0	-	-	-
	5	-	0.0	-	0.0	-	-	-	-	0.0	-	-	-	-	-	0.0	0.0	-	0.0	-	-	-
	6	-	0.0	-	0.0	-	-	-	-	0.0	-	-	-	-	-	0.0	0.0	-	0.0	-	-	-
	7	-	0.0	-	0.0	-	-	-	-	0.0	-	-	-	-	-	0.0	0.0	-	0.0	-	-	-
	8	-	0.0	-	0.0	-	-	-	-	0.0	-	-	-	-	-	0.0	0.0	-	0.0	-	-	-
	9	-	0.0	-	0.0	-	-	-	-	0.0	-	-	-	-	-	0.0	0.0	-	0.0	-	-	-
日合計	-	-	200.0	-	214.0	-	-	-	-	182.0	-	-	-	-	-	317.0	-	-	183.8	-	-	-
*総雨量	-	-	200.0	-	214.0	-	-	-	-	182.0	-	-	-	-	-	317.0	-	-	183.8	-	-	-

\*総雨量は一連降雨の合計

近畿地方整備局 淀川水系 対象洪水観測所時間雨量表

洪水	S40.9.16	草履 (気)	伊賀 (7.2)	太郎生 (水)	本郎生 (5.7)	霧生 (水)	霧生 (5.0)	大宇陀 (気)	大宇陀 (水)	古市場 (水)	内牧 (水)	岩端 (5.9)	高見 (気)	山粕 (7.5)	柳原 (7.1)	柳原 (7.3)	菅野 (水)	神末 (水)	白山 (気)	朝見 (気)	黒津
日	9-10	-	-	-	0.0	-	-	-	-	0.0	-	-	-	-	-	-	0.0	-	-	-	-
	11	-	-	-	0.0	-	-	-	-	0.0	-	-	-	-	-	-	0.0	-	-	-	-
	12	-	-	-	0.0	-	-	-	-	0.0	-	-	-	-	-	-	0.0	-	-	-	-
	13	-	-	-	0.0	-	-	-	-	0.0	-	-	-	-	-	-	0.0	-	-	-	-
	14	-	-	-	0.0	-	-	-	-	0.0	-	-	-	-	-	-	0.0	-	-	-	-
	15	-	-	-	0.0	-	-	-	-	0.0	-	-	-	-	-	-	0.0	-	-	-	-
	16	-	-	-	0.0	-	-	-	-	0.0	-	-	-	-	-	-	0.0	-	-	-	-
	17	-	-	-	0.0	-	-	-	-	0.0	-	-	-	-	-	-	0.0	-	-	-	-
	18	-	-	-	0.0	-	-	-	-	0.0	-	-	-	-	-	-	0.0	-	-	-	-
	19	-	-	-	0.0	-	-	-	-	0.0	-	-	-	-	-	-	0.0	-	-	-	-
	20	-	-	-	0.0	-	-	-	-	0.0	-	-	-	-	-	-	0.0	-	-	-	-
	21	-	-	-	0.0	-	-	-	-	0.0	-	-	-	-	-	-	0.0	-	-	-	-
日	22	-	-	-	0.0	-	-	-	-	0.0	-	-	-	-	-	-	0.0	-	-	-	-
	23	-	-	-	0.0	-	-	-	-	0.0	-	-	-	-	-	-	0.0	-	-	-	-
	0	-	-	-	0.0	-	-	-	-	0.0	-	-	-	-	-	-	0.0	-	-	-	-
	1	-	-	-	0.0	-	-	-	-	0.0	-	-	-	-	-	-	0.0	-	-	-	-
	2	-	-	-	11.0	-	-	-	-	0.0	-	-	-	-	-	-	0.0	-	-	-	-
	3	-	-	-	0.0	-	-	-	-	0.0	-	-	-	-	-	-	0.0	-	-	-	-
	4	-	-	-	0.0	-	-	-	-	0.0	-	-	-	-	-	-	0.0	-	-	-	-
	5	-	-	-	1.0	-	-	-	-	0.0	-	-	-	-	-	-	0.0	-	-	-	-
	6	-	-	-	2.0	-	-	-	-	0.0	-	-	-	-	-	-	0.0	-	-	-	-
	7	-	-	-	3.0	-	-	-	-	0.0	-	-	-	-	-	-	27.0	-	-	-	-
	8	-	-	-	3.0	-	-	-	-	0.0	-	-	-	-	-	-	5.0	-	-	-	-
	9	-	-	-	15.0	-	-	-	-	2.0	-	-	-	-	-	-	13.0	-	-	-	-
日合計		-	-	-	40.0	-	-	-	-	2.0	-	-	-	-	-	-	46.0	-	-	-	-
	9-10	-	-	-	0.0	-	-	-	-	2.0	-	-	-	-	-	-	2.0	-	-	-	-
	11	-	-	-	0.0	-	-	-	-	0.0	-	-	-	-	-	-	2.0	-	-	-	-
	12	-	-	-	11.0	-	-	-	-	11.0	-	-	-	-	-	-	12.0	-	-	-	-
	13	-	-	-	8.0	-	-	-	-	6.0	-	-	-	-	-	-	16.0	-	-	-	-
	14	-	-	-	6.0	-	-	-	-	5.0	-	-	-	-	-	-	9.0	-	-	-	-
	15	-	-	-	10.0	-	-	-	-	4.0	-	-	-	-	-	-	13.0	-	-	-	-
	16	-	-	-	18.0	-	-	-	-	17.0	-	-	-	-	-	-	25.0	-	-	-	-
	17	-	-	-	21.0	-	-	-	-	14.0	-	-	-	-	-	-	22.0	-	-	-	-
	18	-	-	-	40.0	-	-	-	-	21.0	-	-	-	-	-	-	31.0	-	-	-	-
	19	-	-	-	33.0	-	-	-	-	28.0	-	-	-	-	-	-	35.0	-	-	-	-
	20	-	-	-	32.0	-	-	-	-	22.0	-	-	-	-	-	-	31.0	-	-	-	-
	21	-	-	-	44.0	-	-	-	-	6.0	-	-	-	-	-	-	22.0	-	-	-	-
日	22	-	-	-	23.0	-	-	-	-	0.0	-	-	-	-	-	-	12.0	-	-	-	-
	23	-	-	-	14.0	-	-	-	-	5.0	-	-	-	-	-	-	10.0	-	-	-	-
	0	-	-	-	2.0	-	-	-	-	0.0	-	-	-	-	-	-	2.0	-	-	-	-
	1	-	-	-	0.0	-	-	-	-	1.0	-	-	-	-	-	-	0.0	-	-	-	-
	2	-	-	-	0.0	-	-	-	-	0.0	-	-	-	-	-	-	0.0	-	-	-	-
	3	-	-	-	0.0	-	-	-	-	1.0	-	-	-	-	-	-	0.0	-	-	-	-
	4	-	-	-	1.0	-	-	-	-	1.0	-	-	-	-	-	-	0.0	-	-	-	-
	5	-	-	-	0.0	-	-	-	-	0.0	-	-	-	-	-	-	0.0	-	-	-	-
	6	-	-	-	0.0	-	-	-	-	0.0	-	-	-	-	-	-	0.0	-	-	-	-
	7	-	-	-	0.0	-	-	-	-	0.0	-	-	-	-	-	-	0.0	-	-	-	-
	8	-	-	-	0.0	-	-	-	-	0.0	-	-	-	-	-	-	0.0	-	-	-	-
	9	-	-	-	0.0	-	-	-	-	0.0	-	-	-	-	-	-	0.0	-	-	-	-
日合計		-	-	-	263.0	-	-	-	-	144.0	-	-	-	-	-	-	244.0	-	-	-	-

近畿地方整備局 淀川水系 対象洪水観測所時間雨量表

洪水	S40.9.16	草薙 (気)	伊賀島 (7.2)	太郎生 (水)	本耶生 (5.7)	霧生 (水)	霧生 (5.0)	大宇陀 (気)	大宇陀 (水)	古市場 (水)	内牧 (水)	岩端 (5.9)	高見 (気)	山粕 (7.5)	柳原 (水)	土屋原 (7.3)	菅野 (水)	神末 (水)	白山 (気)	朝島 (気)	黒津
日	9-10	-	-	-	0.0	-	-	-	-	0.0	-	-	-	-	-	-	0.0	-	-	-	-
	11	-	-	-	0.0	-	-	-	-	0.0	-	-	-	-	-	-	0.0	-	-	-	-
	12	-	-	-	0.0	-	-	-	-	0.0	-	-	-	-	-	-	0.0	-	-	-	-
	13	-	-	-	0.0	-	-	-	-	0.0	-	-	-	-	-	-	0.0	-	-	-	-
	14	-	-	-	0.0	-	-	-	-	0.0	-	-	-	-	-	-	0.0	-	-	-	-
	15	-	-	-	0.0	-	-	-	-	0.0	-	-	-	-	-	-	0.0	-	-	-	-
	16	-	-	-	0.0	-	-	-	-	0.0	-	-	-	-	-	-	0.0	-	-	-	-
	17	-	-	-	0.0	-	-	-	-	0.0	-	-	-	-	-	-	0.0	-	-	-	-
	18	-	-	-	0.0	-	-	-	-	0.0	-	-	-	-	-	-	0.0	-	-	-	-
	19	-	-	-	0.0	-	-	-	-	0.0	-	-	-	-	-	-	0.0	-	-	-	-
	20	-	-	-	0.0	-	-	-	-	0.0	-	-	-	-	-	-	0.0	-	-	-	-
	21	-	-	-	0.0	-	-	-	-	0.0	-	-	-	-	-	-	0.0	-	-	-	-
	22	-	-	-	0.0	-	-	-	-	0.0	-	-	-	-	-	-	0.0	-	-	-	-
	23	-	-	-	0.0	-	-	-	-	0.0	-	-	-	-	-	-	0.0	-	-	-	-
	0	-	-	-	0.0	-	-	-	-	0.0	-	-	-	-	-	-	0.0	-	-	-	-
	1	-	-	-	0.0	-	-	-	-	0.0	-	-	-	-	-	-	0.0	-	-	-	-
	2	-	-	-	0.0	-	-	-	-	0.0	-	-	-	-	-	-	0.0	-	-	-	-
	3	-	-	-	0.0	-	-	-	-	0.0	-	-	-	-	-	-	0.0	-	-	-	-
	4	-	-	-	0.0	-	-	-	-	0.0	-	-	-	-	-	-	0.0	-	-	-	-
	5	-	-	-	0.0	-	-	-	-	0.0	-	-	-	-	-	-	0.0	-	-	-	-
	6	-	-	-	0.0	-	-	-	-	0.0	-	-	-	-	-	-	0.0	-	-	-	-
	7	-	-	-	0.0	-	-	-	-	0.0	-	-	-	-	-	-	0.0	-	-	-	-
	8	-	-	-	0.0	-	-	-	-	0.0	-	-	-	-	-	-	0.0	-	-	-	-
	9	-	-	-	0.0	-	-	-	-	0.0	-	-	-	-	-	-	0.0	-	-	-	-
	日合計	-	-	-	0.0	-	-	-	-	0.0	-	-	-	-	-	-	0.0	-	-	-	-
	*総雨量	-	-	-	303.0	-	-	-	-	146.0	-	-	-	-	-	-	290.0	-	-	-	-

\*総雨量は一連降雨の合計



近畿地方整備局 淀川水系 対象洪水観測所時間雨量表

洪水 日	時	S40.9.16																					
		大鳥居	笠取	高井	蜜生	三栖	神吉	桂	中川	北大河原	湯船	東別院	本梅	殿田	岩山	小田原	朝宮	南新田	大河原	大峯	高原	愛宕山	
16 日	9-10	0.0	-	-	-	-	-	-	-	-	-	-	-	-	-	-	-	-	-	-	-	-	0.0
	11	0.0	-	-	-	-	-	-	-	-	-	-	-	-	-	-	-	-	-	-	-	-	1.0
	12	0.0	-	-	-	-	-	-	-	-	-	-	-	-	-	-	-	-	-	-	-	-	1.0
	13	1.0	-	-	-	-	-	-	-	-	-	-	-	-	-	-	-	-	-	-	-	-	4.0
	14	0.0	-	-	-	-	-	-	-	-	-	-	-	-	-	-	-	-	-	-	-	-	4.0
	15	0.0	-	-	-	-	-	-	-	-	-	-	-	-	-	-	-	-	-	-	-	-	6.0
	16	0.0	-	-	-	-	-	-	-	-	-	-	-	-	-	-	-	-	-	-	-	-	4.0
	17	0.0	-	-	-	-	-	-	-	-	-	-	-	-	-	-	-	-	-	-	-	-	1.0
	18	0.0	-	-	-	-	-	-	-	-	-	-	-	-	-	-	-	-	-	-	-	-	40.0
19	9.0	-	-	-	-	-	-	-	-	-	-	-	-	-	-	-	-	-	-	-	-	19.0	
20	0.0	-	-	-	-	-	-	-	-	-	-	-	-	-	-	-	-	-	-	-	-	6.0	
21	7.0	-	-	-	-	-	-	-	-	-	-	-	-	-	-	-	-	-	-	-	-	6.0	
22	1.0	-	-	-	-	-	-	-	-	-	-	-	-	-	-	-	-	-	-	-	-	3.0	
23	0.0	-	-	-	-	-	-	-	-	-	-	-	-	-	-	-	-	-	-	-	-	1.0	
0	4.0	-	-	-	-	-	-	-	-	-	-	-	-	-	-	-	-	-	-	-	-	5.0	
1	3.0	-	-	-	-	-	-	-	-	-	-	-	-	-	-	-	-	-	-	-	-	4.0	
2	1.0	-	-	-	-	-	-	-	-	-	-	-	-	-	-	-	-	-	-	-	-	3.0	
3	0.0	-	-	-	-	-	-	-	-	-	-	-	-	-	-	-	-	-	-	-	-	1.0	
4	0.0	-	-	-	-	-	-	-	-	-	-	-	-	-	-	-	-	-	-	-	-	0.0	
5	0.0	-	-	-	-	-	-	-	-	-	-	-	-	-	-	-	-	-	-	-	-	4.0	
6	0.0	-	-	-	-	-	-	-	-	-	-	-	-	-	-	-	-	-	-	-	-	2.0	
7	0.0	-	-	-	-	-	-	-	-	-	-	-	-	-	-	-	-	-	-	-	-	0.0	
8	0.0	-	-	-	-	-	-	-	-	-	-	-	-	-	-	-	-	-	-	-	-	0.0	
9	1.0	-	-	-	-	-	-	-	-	-	-	-	-	-	-	-	-	-	-	-	-	0.0	
日合計		27.0	-	-	-	-	-	-	-	-	-	-	-	-	-	-	-	-	-	-	-	115.0	
17 日	9-10	0.0	-	-	-	-	-	-	-	-	-	-	-	-	-	-	-	-	-	-	-	-	2.0
	11	0.0	-	-	-	-	-	-	-	-	-	-	-	-	-	-	-	-	-	-	-	-	0.0
	12	1.0	-	-	-	-	-	-	-	-	-	-	-	-	-	-	-	-	-	-	-	-	1.0
	13	7.0	-	-	-	-	-	-	-	-	-	-	-	-	-	-	-	-	-	-	-	-	22.0
	14	1.0	-	-	-	-	-	-	-	-	-	-	-	-	-	-	-	-	-	-	-	-	39.0
	15	1.0	-	-	-	-	-	-	-	-	-	-	-	-	-	-	-	-	-	-	-	-	7.0
	16	2.0	-	-	-	-	-	-	-	-	-	-	-	-	-	-	-	-	-	-	-	-	10.0
	17	6.0	-	-	-	-	-	-	-	-	-	-	-	-	-	-	-	-	-	-	-	-	23.0
	18	10.0	-	-	-	-	-	-	-	-	-	-	-	-	-	-	-	-	-	-	-	-	8.0
19	35.0	-	-	-	-	-	-	-	-	-	-	-	-	-	-	-	-	-	-	-	-	12.0	
20	45.0	-	-	-	-	-	-	-	-	-	-	-	-	-	-	-	-	-	-	-	-	24.0	
21	24.0	-	-	-	-	-	-	-	-	-	-	-	-	-	-	-	-	-	-	-	-	17.0	
22	5.0	-	-	-	-	-	-	-	-	-	-	-	-	-	-	-	-	-	-	-	-	5.0	
23	0.0	-	-	-	-	-	-	-	-	-	-	-	-	-	-	-	-	-	-	-	-	0.0	
0	2.0	-	-	-	-	-	-	-	-	-	-	-	-	-	-	-	-	-	-	-	-	1.0	
1	3.0	-	-	-	-	-	-	-	-	-	-	-	-	-	-	-	-	-	-	-	-	1.0	
2	0.0	-	-	-	-	-	-	-	-	-	-	-	-	-	-	-	-	-	-	-	-	0.0	
3	0.0	-	-	-	-	-	-	-	-	-	-	-	-	-	-	-	-	-	-	-	-	1.0	
4	0.0	-	-	-	-	-	-	-	-	-	-	-	-	-	-	-	-	-	-	-	-	1.0	
5	0.0	-	-	-	-	-	-	-	-	-	-	-	-	-	-	-	-	-	-	-	-	0.0	
6	1.0	-	-	-	-	-	-	-	-	-	-	-	-	-	-	-	-	-	-	-	-	0.0	
7	0.0	-	-	-	-	-	-	-	-	-	-	-	-	-	-	-	-	-	-	-	-	0.0	
8	0.0	-	-	-	-	-	-	-	-	-	-	-	-	-	-	-	-	-	-	-	-	1.0	
9	0.0	-	-	-	-	-	-	-	-	-	-	-	-	-	-	-	-	-	-	-	-	1.0	
日合計		143.0	-	-	-	-	-	-	-	-	-	-	-	-	-	-	-	-	-	-	-	176.0	

近畿地方整備局 淀川水系 対象洪水観測所時間雨量表

洪水	S40.9.16	大鳥居	空取	高井	蜜生	三栖	神吉	桂	中川	北大河原	湯船	東別院	本梅	殿田	岩山	小田原	朝宮	南新田	大河原	大峯	高原	愛宕山	
日	時	9-10	0.0	-	-	-	-	-	-	-	-	-	-	-	-	-	-	-	-	-	-	-	1.0
		11	0.0	-	-	-	-	-	-	-	-	-	-	-	-	-	-	-	-	-	-	-	0.0
		12	3.0	-	-	-	-	-	-	-	-	-	-	-	-	-	-	-	-	-	-	-	0.0
		13	0.0	-	-	-	-	-	-	-	-	-	-	-	-	-	-	-	-	-	-	-	0.0
		14	0.0	-	-	-	-	-	-	-	-	-	-	-	-	-	-	-	-	-	-	-	0.0
		15	0.0	-	-	-	-	-	-	-	-	-	-	-	-	-	-	-	-	-	-	-	0.0
		16	0.0	-	-	-	-	-	-	-	-	-	-	-	-	-	-	-	-	-	-	-	0.0
		17	0.0	-	-	-	-	-	-	-	-	-	-	-	-	-	-	-	-	-	-	-	0.0
		18	0.0	-	-	-	-	-	-	-	-	-	-	-	-	-	-	-	-	-	-	-	0.0
		19	0.0	-	-	-	-	-	-	-	-	-	-	-	-	-	-	-	-	-	-	-	0.0
18	20	0.0	-	-	-	-	-	-	-	-	-	-	-	-	-	-	-	-	-	-	-	-	0.0
	21	0.0	-	-	-	-	-	-	-	-	-	-	-	-	-	-	-	-	-	-	-	-	0.0
日	22	0.0	-	-	-	-	-	-	-	-	-	-	-	-	-	-	-	-	-	-	-	-	0.0
	23	0.0	-	-	-	-	-	-	-	-	-	-	-	-	-	-	-	-	-	-	-	-	0.0
	0	0.0	-	-	-	-	-	-	-	-	-	-	-	-	-	-	-	-	-	-	-	-	0.0
	1	0.0	-	-	-	-	-	-	-	-	-	-	-	-	-	-	-	-	-	-	-	-	0.0
	2	0.0	-	-	-	-	-	-	-	-	-	-	-	-	-	-	-	-	-	-	-	-	0.0
	3	0.0	-	-	-	-	-	-	-	-	-	-	-	-	-	-	-	-	-	-	-	-	0.0
	4	0.0	-	-	-	-	-	-	-	-	-	-	-	-	-	-	-	-	-	-	-	-	0.0
	5	0.0	-	-	-	-	-	-	-	-	-	-	-	-	-	-	-	-	-	-	-	-	0.0
	6	0.0	-	-	-	-	-	-	-	-	-	-	-	-	-	-	-	-	-	-	-	-	0.0
	7	0.0	-	-	-	-	-	-	-	-	-	-	-	-	-	-	-	-	-	-	-	-	0.0
	8	0.0	-	-	-	-	-	-	-	-	-	-	-	-	-	-	-	-	-	-	-	-	0.0
	9	0.0	-	-	-	-	-	-	-	-	-	-	-	-	-	-	-	-	-	-	-	-	0.0
	日合計	3.0	-	-	-	-	-	-	-	-	-	-	-	-	-	-	-	-	-	-	-	-	1.0
	*総雨量	173.0	-	-	-	-	-	-	-	-	-	-	-	-	-	-	-	-	-	-	-	-	292.0

\*総雨量は一連降雨の合計

近畿地方整備局 淀川水系 対象洪水観測所時間雨量表

洪水	S40.9.16	魚谷峠	平野	水口	朝旨	小原	笠取山	天理	鷺家口	世水堰堤	荒神橋	東本梅						
日	9-10	0.0	-	-	-	-	-	-	-	0.0	-	-	-	-	-	-	-	-
	11	0.0	-	-	-	-	-	-	-	0.7	-	-	-	-	-	-	-	-
	12	1.0	-	-	-	-	-	-	-	1.5	-	-	-	-	-	-	-	-
	13	2.0	-	-	-	-	-	-	-	11.8	-	-	-	-	-	-	-	-
	14	6.0	-	-	-	-	-	-	-	16.6	-	-	-	-	-	-	-	-
	15	4.0	-	-	-	-	-	-	-	5.2	-	-	-	-	-	-	-	-
	16	0.0	-	-	-	-	-	-	-	3.8	-	-	-	-	-	-	-	-
	17	0.0	-	-	-	-	-	-	-	18.0	-	-	-	-	-	-	-	-
	18	29.0	-	-	-	-	-	-	-	9.0	-	-	-	-	-	-	-	-
	19	7.0	-	-	-	-	-	-	-	19.3	-	-	-	-	-	-	-	-
16	20	3.0	-	-	-	-	-	-	-	7.2	-	-	-	-	-	-	-	-
	21	5.0	-	-	-	-	-	-	-	7.6	-	-	-	-	-	-	-	-
日	22	2.0	-	-	-	-	-	-	-	3.3	-	-	-	-	-	-	-	-
	23	4.0	-	-	-	-	-	-	-	0.5	-	-	-	-	-	-	-	-
	0	5.0	-	-	-	-	-	-	-	4.3	-	-	-	-	-	-	-	-
	1	1.0	-	-	-	-	-	-	-	4.6	-	-	-	-	-	-	-	-
	2	5.0	-	-	-	-	-	-	-	1.5	-	-	-	-	-	-	-	-
	3	4.0	-	-	-	-	-	-	-	0.3	-	-	-	-	-	-	-	-
	4	1.0	-	-	-	-	-	-	-	0.2	-	-	-	-	-	-	-	-
	5	4.0	-	-	-	-	-	-	-	0.7	-	-	-	-	-	-	-	-
	6	0.0	-	-	-	-	-	-	-	6.5	-	-	-	-	-	-	-	-
	7	0.0	-	-	-	-	-	-	-	0.1	-	-	-	-	-	-	-	-
	8	0.0	-	-	-	-	-	-	-	0.0	-	-	-	-	-	-	-	-
	9	0.0	-	-	-	-	-	-	-	0.0	-	-	-	-	-	-	-	-
日合計		83.0	-	-	-	-	-	-	-	123.7	-	-	-	-	-	-	-	-
	9-10	1.0	-	-	-	-	-	-	-	0.0	-	-	-	-	-	-	-	-
	11	1.0	-	-	-	-	-	-	-	0.4	-	-	-	-	-	-	-	-
	12	1.0	-	-	-	-	-	-	-	0.6	-	-	-	-	-	-	-	-
	13	22.0	-	-	-	-	-	-	-	6.6	-	-	-	-	-	-	-	-
	14	41.0	-	-	-	-	-	-	-	7.4	-	-	-	-	-	-	-	-
	15	3.0	-	-	-	-	-	-	-	17.3	-	-	-	-	-	-	-	-
	16	2.0	-	-	-	-	-	-	-	5.0	-	-	-	-	-	-	-	-
	17	7.0	-	-	-	-	-	-	-	28.6	-	-	-	-	-	-	-	-
	18	4.0	-	-	-	-	-	-	-	21.6	-	-	-	-	-	-	-	-
	19	4.0	-	-	-	-	-	-	-	14.5	-	-	-	-	-	-	-	-
17	20	9.0	-	-	-	-	-	-	-	15.4	-	-	-	-	-	-	-	-
	21	8.0	-	-	-	-	-	-	-	10.0	-	-	-	-	-	-	-	-
日	22	2.0	-	-	-	-	-	-	-	6.2	-	-	-	-	-	-	-	-
	23	0.0	-	-	-	-	-	-	-	1.1	-	-	-	-	-	-	-	-
0	0	0.0	-	-	-	-	-	-	-	0.9	-	-	-	-	-	-	-	-
1	1	1.0	-	-	-	-	-	-	-	0.0	-	-	-	-	-	-	-	-
2	2	0.0	-	-	-	-	-	-	-	0.0	-	-	-	-	-	-	-	-
3	3	1.0	-	-	-	-	-	-	-	1.0	-	-	-	-	-	-	-	-
4	4	1.0	-	-	-	-	-	-	-	1.0	-	-	-	-	-	-	-	-
5	5	1.0	-	-	-	-	-	-	-	0.5	-	-	-	-	-	-	-	-
6	6	0.0	-	-	-	-	-	-	-	0.0	-	-	-	-	-	-	-	-
7	7	0.0	-	-	-	-	-	-	-	0.0	-	-	-	-	-	-	-	-
8	8	2.0	-	-	-	-	-	-	-	0.0	-	-	-	-	-	-	-	-
9	9	3.0	-	-	-	-	-	-	-	0.0	-	-	-	-	-	-	-	-
日合計		114.0	-	-	-	-	-	-	-	138.1	-	-	-	-	-	-	-	-

近畿地方整備局 淀川水系 対象洪水観測所時間雨量表

洪水	S40.9.16	魚谷峠	平野	水口	朝旨	小原	笠取山	天理	鷺家口	世木堰堤	荒神橋	東本梅							
日	時	9-10	0.0	-	-	-	-	-	-	1.0	-	-	-	-	-	-	-	-	-
		11	0.0	-	-	-	-	-	-	0.0	-	-	-	-	-	-	-	-	-
		12	1.0	-	-	-	-	-	-	0.0	-	-	-	-	-	-	-	-	-
		13	0.0	-	-	-	-	-	-	0.0	-	-	-	-	-	-	-	-	-
		14	0.0	-	-	-	-	-	-	0.0	-	-	-	-	-	-	-	-	-
		15	0.0	-	-	-	-	-	-	0.0	-	-	-	-	-	-	-	-	-
		16	0.0	-	-	-	-	-	-	0.0	-	-	-	-	-	-	-	-	-
		17	0.0	-	-	-	-	-	-	0.0	-	-	-	-	-	-	-	-	-
		18	0.0	-	-	-	-	-	-	0.0	-	-	-	-	-	-	-	-	-
		19	0.0	-	-	-	-	-	-	0.0	-	-	-	-	-	-	-	-	-
18	20	0.0	-	-	-	-	-	-	-	0.0	-	-	-	-	-	-	-	-	-
	21	0.0	-	-	-	-	-	-	-	0.0	-	-	-	-	-	-	-	-	-
日	22	0.0	-	-	-	-	-	-	-	0.0	-	-	-	-	-	-	-	-	-
	23	0.0	-	-	-	-	-	-	-	0.0	-	-	-	-	-	-	-	-	-
	0	0.0	-	-	-	-	-	-	-	0.0	-	-	-	-	-	-	-	-	-
	1	0.0	-	-	-	-	-	-	-	0.0	-	-	-	-	-	-	-	-	-
	2	0.0	-	-	-	-	-	-	-	0.0	-	-	-	-	-	-	-	-	-
	3	0.0	-	-	-	-	-	-	-	0.0	-	-	-	-	-	-	-	-	-
	4	0.0	-	-	-	-	-	-	-	0.0	-	-	-	-	-	-	-	-	-
	5	0.0	-	-	-	-	-	-	-	0.0	-	-	-	-	-	-	-	-	-
	6	0.0	-	-	-	-	-	-	-	0.0	-	-	-	-	-	-	-	-	-
	7	0.0	-	-	-	-	-	-	-	0.0	-	-	-	-	-	-	-	-	-
	8	0.0	-	-	-	-	-	-	-	0.0	-	-	-	-	-	-	-	-	-
	9	0.0	-	-	-	-	-	-	-	0.0	-	-	-	-	-	-	-	-	-
	日合計	1.0	-	-	-	-	-	-	-	1.0	-	-	-	-	-	-	-	-	-
	*総雨量	198.0	-	-	-	-	-	-	-	261.8	-	-	-	-	-	-	-	-	-

1.0

近畿地方整備局 淀川水系 対象洪水観測所時間雨量表

洪水	S47.9.13	上弓削	京北 (気)	黒田 (1.0.2)	上黒田	広河原 (1.6)	鎌倉 (1.3)	花背	榎	園部 (1.5)	園部 (気)	園部 (府)	殿田 (1.4)	新町 (0.5)	新庄 (0.4)	亀岡	亀岡 (0.7)	岡山 (府)	岡山 (0.3)	雲ヶ畑 (0.8)	上賀茂
日	9-10	-	-	-	-	0.0	-	-	-	-	-	-	0.0	-	0.0	-	0.0	-	-	0.0	-
	11	-	-	-	-	0.0	-	-	-	-	-	-	0.0	-	0.0	-	0.0	-	-	0.0	-
	12	-	-	-	-	0.0	-	-	-	-	-	-	0.0	-	0.0	-	0.0	-	-	0.0	-
	13	-	-	-	-	0.0	-	-	-	-	-	-	0.0	-	0.0	-	0.0	-	-	0.0	-
	14	-	-	-	-	0.0	-	-	-	-	-	-	0.0	-	0.0	-	0.0	-	-	0.0	-
	15	-	-	-	-	0.0	-	-	-	-	-	-	0.0	-	0.0	-	0.0	-	-	0.0	-
	16	-	-	-	-	0.0	-	-	-	-	-	-	0.0	-	0.0	-	0.0	-	-	0.0	-
	17	-	-	-	-	0.0	-	-	-	-	-	-	0.0	-	0.0	-	0.0	-	-	0.0	-
	18	-	-	-	-	0.0	-	-	-	-	-	-	0.0	-	0.0	-	0.0	-	-	0.0	-
	19	-	-	-	-	0.0	-	-	-	-	-	-	0.0	-	0.0	-	0.0	-	-	0.0	-
	20	-	-	-	-	0.0	-	-	-	-	-	-	0.0	-	0.0	-	0.0	-	-	0.0	-
	21	-	-	-	-	0.0	-	-	-	-	-	-	0.0	-	0.0	-	0.0	-	-	0.0	-
	22	-	-	-	-	0.0	-	-	-	-	-	-	0.0	-	0.0	-	0.0	-	-	0.0	-
	23	-	-	-	-	0.0	-	-	-	-	-	-	0.0	-	0.0	-	0.0	-	-	0.0	-
	0	-	-	-	-	0.0	-	-	-	-	-	-	0.0	-	0.0	-	0.0	-	-	0.0	-
	1	-	-	-	-	0.0	-	-	-	-	-	-	0.0	-	0.0	-	0.0	-	-	0.0	-
	2	-	-	-	-	0.0	-	-	-	-	-	-	0.0	-	0.0	-	0.0	-	-	0.0	-
	3	-	-	-	-	0.0	-	-	-	-	-	-	0.0	-	0.0	-	0.0	-	-	0.0	-
	4	-	-	-	-	0.5	-	-	-	-	-	-	0.0	-	0.0	-	0.0	-	-	0.0	-
	5	-	-	-	-	0.5	-	-	-	-	-	-	0.0	-	0.0	-	0.0	-	-	0.0	-
	6	-	-	-	-	1.0	-	-	-	-	-	-	0.0	-	0.0	-	0.0	-	-	0.0	-
	7	-	-	-	-	1.0	-	-	-	-	-	-	0.0	-	0.0	-	0.0	-	-	0.0	-
	8	-	-	-	-	0.0	-	-	-	-	-	-	0.0	-	0.0	-	0.0	-	-	0.0	-
	9	-	-	-	-	0.0	-	-	-	-	-	-	0.0	-	0.0	-	0.0	-	-	0.0	-
	日合計	-	-	-	-	2.5	-	-	-	-	-	-	0.5	-	0.0	-	0.0	-	-	0.0	-
	9-10	-	-	-	-	0.0	-	-	-	-	-	-	0.0	-	0.0	-	0.0	-	-	0.0	-
	11	-	-	-	-	0.0	-	-	-	-	-	-	0.0	-	0.0	-	0.0	-	-	0.0	-
	12	-	-	-	-	0.0	-	-	-	-	-	-	0.0	-	0.0	-	1.0	-	-	0.0	-
	13	-	-	-	-	1.5	-	-	-	-	-	-	0.0	-	0.0	-	0.0	-	-	0.0	-
	14	-	-	-	-	0.5	-	-	-	-	-	-	0.5	-	0.0	-	1.0	-	-	0.0	-
	15	-	-	-	-	0.0	-	-	-	-	-	-	0.0	-	0.0	-	0.0	-	-	0.0	-
	16	-	-	-	-	0.5	-	-	-	-	-	-	0.0	-	0.0	-	0.0	-	-	0.0	-
	17	-	-	-	-	0.0	-	-	-	-	-	-	0.0	-	0.0	-	0.0	-	-	0.0	-
	18	-	-	-	-	1.0	-	-	-	-	-	-	0.0	-	0.0	-	0.0	-	-	0.0	-
	19	-	-	-	-	1.0	-	-	-	-	-	-	0.5	-	1.0	-	3.0	-	-	0.0	-
	20	-	-	-	-	2.0	-	-	-	-	-	-	1.5	-	2.0	-	3.0	-	-	1.0	-
	21	-	-	-	-	2.5	-	-	-	-	-	-	1.0	-	2.0	-	2.0	-	-	1.0	-
	22	-	-	-	-	2.5	-	-	-	-	-	-	0.5	-	2.0	-	3.0	-	-	2.0	-
	23	-	-	-	-	5.0	-	-	-	-	-	-	2.5	-	4.0	-	5.0	-	-	1.0	-
	0	-	-	-	-	1.5	-	-	-	-	-	-	0.5	-	0.0	-	1.0	-	-	3.0	-
	1	-	-	-	-	0.5	-	-	-	-	-	-	0.0	-	0.0	-	0.0	-	-	0.0	-
	2	-	-	-	-	0.0	-	-	-	-	-	-	0.0	-	0.0	-	0.0	-	-	0.0	-
	3	-	-	-	-	0.5	-	-	-	-	-	-	0.0	-	0.0	-	0.0	-	-	0.0	-
	4	-	-	-	-	0.0	-	-	-	-	-	-	0.0	-	0.0	-	0.0	-	-	0.0	-
	5	-	-	-	-	6.0	-	-	-	-	-	-	0.0	-	4.0	-	0.0	-	-	1.0	-
	6	-	-	-	-	2.0	-	-	-	-	-	-	0.5	-	1.0	-	0.0	-	-	3.0	-
	7	-	-	-	-	0.0	-	-	-	-	-	-	1.5	-	1.0	-	0.0	-	-	0.0	-
	8	-	-	-	-	1.5	-	-	-	-	-	-	1.5	-	3.0	-	3.0	-	-	1.0	-
	9	-	-	-	-	0.5	-	-	-	-	-	-	0.0	-	0.0	-	0.0	-	-	1.0	-
	日合計	-	-	-	-	29.0	-	-	-	-	-	-	12.5	-	20.0	-	22.0	-	-	21.0	-

近畿地方整備局 淀川水系 対象洪水観測所時間雨量表

洪水	S47.9.13	高屋川橋	上弓削	京北 (気)	黒田 (1.0.2)	上黒田	広河原 (1.6)	鎌倉 (1.3)	花背	榎	園部 (1.5)	園部 (気)	園部 (府)	殿田 (1.4)	新町 (0.5)	新庄 (0.4)	亀岡	亀岡 (0.7)	岡山 (府)	岡山 (0.3)	霧ヶ畑 (0.8)	上賀茂
日	9-10	-	-	-	-	-	0.0	-	-	-	-	-	-	0.0	-	0.0	-	1.0	-	-	0.0	-
	11	-	-	-	-	-	1.5	-	-	-	-	-	-	1.0	-	2.0	-	3.0	-	-	1.0	-
	12	-	-	-	-	-	0.5	-	-	-	-	-	-	0.0	-	0.0	-	0.0	-	-	0.0	-
	13	-	-	-	-	-	0.0	-	-	-	-	-	-	0.0	-	0.0	-	0.0	-	-	0.0	-
	14	-	-	-	-	-	0.0	-	-	-	-	-	-	0.0	-	0.0	-	0.0	-	-	0.0	-
	15	-	-	-	-	-	0.0	-	-	-	-	-	-	0.0	-	0.0	-	0.0	-	-	0.0	-
	16	-	-	-	-	-	0.0	-	-	-	-	-	-	0.0	-	0.0	-	0.0	-	-	0.0	-
	17	-	-	-	-	-	0.0	-	-	-	-	-	-	0.0	-	0.0	-	0.0	-	-	0.0	-
	18	-	-	-	-	-	0.0	-	-	-	-	-	-	0.0	-	0.0	-	0.0	-	-	0.0	-
	19	-	-	-	-	-	0.0	-	-	-	-	-	-	0.0	-	0.0	-	0.0	-	-	0.0	-
15	20	-	-	-	-	-	0.0	-	-	-	-	-	-	0.0	-	0.0	-	0.0	-	-	0.0	-
日	21	-	-	-	-	-	0.0	-	-	-	-	-	-	0.0	-	0.0	-	0.0	-	-	0.0	-
	22	-	-	-	-	-	0.0	-	-	-	-	-	-	0.0	-	0.0	-	0.0	-	-	0.0	-
	23	-	-	-	-	-	0.0	-	-	-	-	-	-	0.0	-	0.0	-	0.0	-	-	0.0	-
	0	-	-	-	-	-	0.0	-	-	-	-	-	-	0.0	-	0.0	-	0.0	-	-	0.0	-
	1	-	-	-	-	-	0.0	-	-	-	-	-	-	0.0	-	0.0	-	0.0	-	-	0.0	-
	2	-	-	-	-	-	0.0	-	-	-	-	-	-	0.0	-	0.0	-	0.0	-	-	0.0	-
	3	-	-	-	-	-	0.0	-	-	-	-	-	-	0.0	-	0.0	-	0.0	-	-	0.0	-
	4	-	-	-	-	-	0.0	-	-	-	-	-	-	0.0	-	0.0	-	0.0	-	-	0.0	-
	5	-	-	-	-	-	0.0	-	-	-	-	-	-	0.0	-	0.0	-	0.0	-	-	0.0	-
	6	-	-	-	-	-	0.5	-	-	-	-	-	-	0.5	-	0.0	-	1.0	-	-	1.0	-
	7	-	-	-	-	-	0.0	-	-	-	-	-	-	0.0	-	0.0	-	0.0	-	-	0.0	-
	8	-	-	-	-	-	0.5	-	-	-	-	-	-	0.5	-	1.0	-	0.0	-	-	0.0	-
	9	-	-	-	-	-	0.5	-	-	-	-	-	-	0.0	-	0.0	-	0.0	-	-	0.0	-
日合計		-	-	-	-	-	3.5	-	-	-	-	-	-	2.0	-	3.0	-	5.0	-	-	3.0	-
	9-10	-	-	-	-	-	0.5	-	-	-	-	-	-	0.5	-	0.0	-	1.0	-	-	1.0	-
	11	-	-	-	-	-	1.0	-	-	-	-	-	-	0.5	-	1.0	-	1.0	-	-	1.0	-
	12	-	-	-	-	-	4.0	-	-	-	-	-	-	1.5	-	2.0	-	2.0	-	-	11.0	-
	13	-	-	-	-	-	3.0	-	-	-	-	-	-	3.0	-	5.0	-	6.0	-	-	5.0	-
	14	-	-	-	-	-	7.5	-	-	-	-	-	-	4.5	-	5.0	-	3.0	-	-	5.0	-
	15	-	-	-	-	-	4.0	-	-	-	-	-	-	1.5	-	2.0	-	1.0	-	-	1.0	-
	16	-	-	-	-	-	18.5	-	-	-	-	-	-	6.5	-	10.0	-	11.0	-	-	6.0	-
	17	-	-	-	-	-	9.5	-	-	-	-	-	-	8.5	-	10.0	-	5.0	-	-	6.0	-
	18	-	-	-	-	-	19.0	-	-	-	-	-	-	10.5	-	15.0	-	6.0	-	-	8.0	-
	19	-	-	-	-	-	23.0	-	-	-	-	-	-	11.5	-	22.0	-	13.0	-	-	16.0	-
	20	-	-	-	-	-	26.0	-	-	-	-	-	-	12.0	-	21.0	-	13.0	-	-	20.0	-
	21	-	-	-	-	-	42.0	-	-	-	-	-	-	9.0	-	17.0	-	19.0	-	-	35.0	-
日	22	-	-	-	-	-	56.5	-	-	-	-	-	-	15.5	-	26.0	-	35.0	-	-	36.0	-
	23	-	-	-	-	-	25.5	-	-	-	-	-	-	8.5	-	10.0	-	7.0	-	-	7.0	-
	0	-	-	-	-	-	13.5	-	-	-	-	-	-	9.0	-	6.0	-	3.0	-	-	6.0	-
	1	-	-	-	-	-	18.0	-	-	-	-	-	-	3.5	-	2.0	-	0.0	-	-	4.0	-
	2	-	-	-	-	-	4.0	-	-	-	-	-	-	2.0	-	1.0	-	0.0	-	-	2.0	-
	3	-	-	-	-	-	1.0	-	-	-	-	-	-	0.5	-	1.0	-	1.0	-	-	0.0	-
	4	-	-	-	-	-	0.5	-	-	-	-	-	-	0.5	-	0.0	-	0.0	-	-	0.0	-
	5	-	-	-	-	-	0.0	-	-	-	-	-	-	0.0	-	0.0	-	0.0	-	-	0.0	-
	6	-	-	-	-	-	0.0	-	-	-	-	-	-	0.0	-	0.0	-	0.0	-	-	0.0	-
	7	-	-	-	-	-	0.0	-	-	-	-	-	-	0.0	-	0.0	-	0.0	-	-	0.0	-
	8	-	-	-	-	-	0.0	-	-	-	-	-	-	0.0	-	0.0	-	0.0	-	-	0.0	-
	9	-	-	-	-	-	0.0	-	-	-	-	-	-	0.0	-	0.0	-	0.0	-	-	0.0	-
日合計		-	-	-	-	-	277.0	-	-	-	-	-	-	109.0	-	166.0	-	127.0	-	-	170.0	-

近畿地方整備局 淀川水系 対象洪水観測所時間雨量表

洪水	S47.9.13	高屋川橋	上弓削	京北 (気)	黒田 (10.2)	上黒田	広河原 (1.6)	鎌倉 (1.3)	花背	榎	園部 (1.5)	園部 (気)	園部 (府)	殿田 (1.4)	新町 (0.5)	新庄 (0.4)	亀岡	亀岡 (0.7)	岡山 (府)	岡山 (0.3)	霧ヶ栴 (0.8)	上賀茂
日	9-10	-	-	-	-	-	0.0	-	-	-	-	-	-	0.0	-	0.0	-	0.0	-	-	-	-
	11	-	-	-	-	-	0.0	-	-	-	-	-	-	0.0	-	0.0	-	0.0	-	-	-	-
	12	-	-	-	-	-	0.0	-	-	-	-	-	-	0.0	-	0.0	-	0.0	-	-	-	-
	13	-	-	-	-	-	0.0	-	-	-	-	-	-	0.0	-	0.0	-	0.0	-	-	-	-
	14	-	-	-	-	-	0.0	-	-	-	-	-	-	0.0	-	0.0	-	0.0	-	-	-	-
	15	-	-	-	-	-	0.0	-	-	-	-	-	-	0.0	-	0.0	-	0.0	-	-	-	-
	16	-	-	-	-	-	0.0	-	-	-	-	-	-	0.0	-	0.0	-	0.0	-	-	-	-
	17	-	-	-	-	-	0.0	-	-	-	-	-	-	0.0	-	0.0	-	0.0	-	-	-	-
	18	-	-	-	-	-	0.0	-	-	-	-	-	-	0.0	-	0.0	-	0.0	-	-	-	-
	19	-	-	-	-	-	0.0	-	-	-	-	-	-	0.0	-	0.0	-	0.0	-	-	-	-
	20	-	-	-	-	-	0.0	-	-	-	-	-	-	0.0	-	0.0	-	0.0	-	-	-	-
	21	-	-	-	-	-	0.0	-	-	-	-	-	-	0.0	-	0.0	-	0.0	-	-	-	-
	22	-	-	-	-	-	0.0	-	-	-	-	-	-	0.0	-	0.0	-	0.0	-	-	-	-
	23	-	-	-	-	-	0.0	-	-	-	-	-	-	0.0	-	0.0	-	0.0	-	-	-	-
	0	-	-	-	-	-	0.0	-	-	-	-	-	-	0.0	-	0.0	-	0.0	-	-	-	-
	1	-	-	-	-	-	0.0	-	-	-	-	-	-	0.0	-	0.0	-	0.0	-	-	-	-
	2	-	-	-	-	-	0.0	-	-	-	-	-	-	0.0	-	0.0	-	0.0	-	-	-	-
	3	-	-	-	-	-	0.0	-	-	-	-	-	-	0.0	-	0.0	-	0.0	-	-	-	-
	4	-	-	-	-	-	0.0	-	-	-	-	-	-	0.0	-	0.0	-	0.0	-	-	-	-
	5	-	-	-	-	-	0.0	-	-	-	-	-	-	0.0	-	0.0	-	0.0	-	-	-	-
	6	-	-	-	-	-	0.0	-	-	-	-	-	-	0.0	-	0.0	-	0.0	-	-	-	-
	7	-	-	-	-	-	0.0	-	-	-	-	-	-	0.0	-	0.0	-	0.0	-	-	-	-
	8	-	-	-	-	-	0.0	-	-	-	-	-	-	0.0	-	0.0	-	0.0	-	-	-	-
	9	-	-	-	-	-	0.0	-	-	-	-	-	-	0.0	-	0.0	-	0.0	-	-	-	-
	日合計	-	-	-	-	-	312.0	-	-	-	-	-	-	124.0	-	179.0	-	154.0	-	-	-	-
	*総雨量	-	-	-	-	-	-	-	-	-	-	-	-	-	-	-	-	-	-	-	-	194.0

\*総雨量は一連降雨の合計

近畿地方整備局 淀川水系 対象洪水観測所時間雨量表

洪水	S47.9.13	京都(気)	京都	花背(0.1)	花背峠(気)	大原	比叡山(0.9)	倉垣(水)	歌垣(7.5)	奈良	箕面(気)	西別院(0.6)	山崎(3.0)	長岡京(気)	乙訓	八幡(7.0)	八幡	巨椋池(3.5)	松井(6.9)	宇治	小栗栖	勸修寺
日	9-10	0.0	-	-	-	-	0.0	-	-	-	-	-	0.0	-	-	-	-	-	0.0	-	-	-
	11	0.0	-	-	-	-	0.0	-	-	-	-	-	0.0	-	-	-	-	-	0.0	-	-	-
	12	0.0	-	-	-	-	0.0	-	-	-	-	-	0.0	-	-	-	-	-	0.0	-	-	-
	13	0.0	-	-	-	-	0.0	-	-	-	-	-	0.0	-	-	-	-	-	0.0	-	-	-
	14	0.0	-	-	-	-	0.0	-	-	-	-	-	0.0	-	-	-	-	-	0.0	-	-	-
	15	0.0	-	-	-	-	0.0	-	-	-	-	-	0.0	-	-	-	-	-	0.0	-	-	-
	16	0.0	-	-	-	-	0.0	-	-	-	-	-	0.0	-	-	-	-	-	0.0	-	-	-
	17	0.0	-	-	-	-	0.0	-	-	-	-	-	0.0	-	-	-	-	-	0.0	-	-	-
	18	0.0	-	-	-	-	0.0	-	-	-	-	-	0.0	-	-	-	-	-	0.0	-	-	-
	19	0.0	-	-	-	-	0.0	-	-	-	-	-	0.0	-	-	-	-	-	0.0	-	-	-
	20	0.0	-	-	-	-	0.0	-	-	-	-	-	0.0	-	-	-	-	-	0.0	-	-	-
	21	0.0	-	-	-	-	0.0	-	-	-	-	-	0.0	-	-	-	-	-	0.0	-	-	-
13	22	0.0	-	-	-	-	0.0	-	-	-	-	-	0.0	-	-	-	-	-	0.0	-	-	-
日	23	0.0	-	-	-	-	0.0	-	-	-	-	-	0.0	-	-	-	-	-	0.0	-	-	-
	0	0.0	-	-	-	-	0.0	-	-	-	-	-	0.0	-	-	-	-	-	0.0	-	-	-
	1	0.0	-	-	-	-	0.0	-	-	-	-	-	0.0	-	-	-	-	-	0.0	-	-	-
	2	0.0	-	-	-	-	0.0	-	-	-	-	-	0.0	-	-	-	-	-	0.0	-	-	-
	3	0.0	-	-	-	-	0.0	-	-	-	-	-	0.0	-	-	-	-	-	0.0	-	-	-
	4	0.0	-	-	-	-	0.0	-	-	-	-	-	0.0	-	-	-	-	-	0.0	-	-	-
	5	0.0	-	-	-	-	0.5	-	-	-	-	-	0.0	-	-	-	-	-	0.0	-	-	-
	6	0.0	-	-	-	-	1.5	-	-	-	-	-	0.0	-	-	-	-	-	1.0	-	-	-
	7	1.0	-	-	-	-	1.5	-	-	-	-	-	1.0	-	-	-	-	-	1.0	-	-	-
	8	0.0	-	-	-	-	0.5	-	-	-	-	-	0.0	-	-	-	-	-	0.0	-	-	-
	9	0.5	-	-	-	-	0.0	-	-	-	-	-	0.0	-	-	-	-	-	0.0	-	-	-
	日合計	1.5	-	-	-	-	4.0	-	-	-	-	-	1.0	-	-	-	-	-	2.0	-	-	-
	9-10	0.0	-	-	-	-	0.0	-	-	-	-	-	0.0	-	-	-	-	-	0.0	-	-	-
	11	0.0	-	-	-	-	1.5	-	-	-	-	-	0.0	-	-	-	-	-	0.0	-	-	-
	12	0.0	-	-	-	-	1.0	-	-	-	-	-	1.0	-	-	-	-	-	0.0	-	-	-
	13	0.5	-	-	-	-	2.0	-	-	-	-	-	0.0	-	-	-	-	-	1.0	-	-	-
	14	0.5	-	-	-	-	1.0	-	-	-	-	-	0.0	-	-	-	-	-	0.0	-	-	-
	15	0.0	-	-	-	-	0.0	-	-	-	-	-	0.0	-	-	-	-	-	0.0	-	-	-
	16	0.0	-	-	-	-	0.5	-	-	-	-	-	0.0	-	-	-	-	-	0.0	-	-	-
	17	0.5	-	-	-	-	0.0	-	-	-	-	-	0.0	-	-	-	-	-	0.0	-	-	-
	18	0.0	-	-	-	-	0.0	-	-	-	-	-	1.0	-	-	-	-	-	0.0	-	-	-
	19	0.5	-	-	-	-	1.0	-	-	-	-	-	0.0	-	-	-	-	-	1.0	-	-	-
	20	2.5	-	-	-	-	2.0	-	-	-	-	-	2.0	-	-	-	-	-	2.0	-	-	-
	21	2.0	-	-	-	-	2.5	-	-	-	-	-	1.0	-	-	-	-	-	1.0	-	-	-
	22	3.0	-	-	-	-	4.0	-	-	-	-	-	2.0	-	-	-	-	-	3.0	-	-	-
日	23	4.5	-	-	-	-	5.0	-	-	-	-	-	4.0	-	-	-	-	-	2.0	-	-	-
	0	4.0	-	-	-	-	4.5	-	-	-	-	-	4.0	-	-	-	-	-	1.0	-	-	-
	1	0.0	-	-	-	-	0.0	-	-	-	-	-	0.0	-	-	-	-	-	1.0	-	-	-
	2	0.5	-	-	-	-	1.5	-	-	-	-	-	0.0	-	-	-	-	-	0.0	-	-	-
	3	0.0	-	-	-	-	0.0	-	-	-	-	-	0.0	-	-	-	-	-	0.0	-	-	-
	4	2.5	-	-	-	-	2.0	-	-	-	-	-	7.0	-	-	-	-	-	5.0	-	-	-
	5	7.5	-	-	-	-	8.0	-	-	-	-	-	7.0	-	-	-	-	-	7.0	-	-	-
	6	4.0	-	-	-	-	4.0	-	-	-	-	-	7.0	-	-	-	-	-	1.0	-	-	-
	7	0.0	-	-	-	-	1.0	-	-	-	-	-	1.0	-	-	-	-	-	0.0	-	-	-
	8	0.0	-	-	-	-	0.0	-	-	-	-	-	0.0	-	-	-	-	-	0.0	-	-	-
	9	0.5	-	-	-	-	0.0	-	-	-	-	-	5.0	-	-	-	-	-	0.0	-	-	-
	日合計	33.0	-	-	-	-	41.5	-	-	-	-	-	42.0	-	-	-	-	-	23.0	-	-	-



近畿地方整備局 淀川水系 対象洪水観測所時間雨量表

洪水	S47.9.13	京都 (気)	京都	花背 (0.1)	花背峠 (気)	大原	比叡山 (0.9)	倉垣 (水)	歌垣 (7.5)	奈良	箕面 (気)	西別院 (0.6)	山崎 (3.0)	長岡京 (気)	乙訓	八幡 (7.0)	八幡	巨椋池 (3.5)	松井 (6.9)	宇治	小栗栖	勸修寺
日	9-10	0.5	-	-	-	-	0.5	-	-	-	-	-	0.0	-	-	-	-	-	1.0	-	-	-
	11	3.0	-	-	-	-	3.5	-	-	-	-	-	0.0	-	-	-	-	-	3.0	-	-	-
	12	2.0	-	-	-	-	2.0	-	-	-	-	-	0.0	-	-	-	-	-	1.0	-	-	-
	13	0.5	-	-	-	-	0.5	-	-	-	-	-	0.0	-	-	-	-	-	0.0	-	-	-
	14	0.0	-	-	-	-	0.0	-	-	-	-	-	0.0	-	-	-	-	-	0.0	-	-	-
	15	0.0	-	-	-	-	0.0	-	-	-	-	-	0.0	-	-	-	-	-	0.0	-	-	-
	16	0.0	-	-	-	-	0.0	-	-	-	-	-	0.0	-	-	-	-	-	0.0	-	-	-
	17	0.0	-	-	-	-	0.0	-	-	-	-	-	0.0	-	-	-	-	-	0.0	-	-	-
	18	0.0	-	-	-	-	0.0	-	-	-	-	-	0.0	-	-	-	-	-	0.0	-	-	-
	19	0.0	-	-	-	-	0.0	-	-	-	-	-	0.0	-	-	-	-	-	0.0	-	-	-
15	20	0.0	-	-	-	-	0.0	-	-	-	-	-	0.0	-	-	-	-	-	0.0	-	-	-
	21	0.0	-	-	-	-	0.0	-	-	-	-	-	0.0	-	-	-	-	-	0.0	-	-	-
日	22	0.0	-	-	-	-	0.0	-	-	-	-	-	0.0	-	-	-	-	-	0.0	-	-	-
	23	0.0	-	-	-	-	0.0	-	-	-	-	-	0.0	-	-	-	-	-	0.0	-	-	-
	0	0.0	-	-	-	-	0.0	-	-	-	-	-	0.0	-	-	-	-	-	0.0	-	-	-
	1	0.0	-	-	-	-	0.0	-	-	-	-	-	0.0	-	-	-	-	-	0.0	-	-	-
	2	0.0	-	-	-	-	0.0	-	-	-	-	-	0.0	-	-	-	-	-	0.0	-	-	-
	3	0.0	-	-	-	-	0.0	-	-	-	-	-	0.0	-	-	-	-	-	0.0	-	-	-
	4	0.0	-	-	-	-	0.5	-	-	-	-	-	0.0	-	-	-	-	-	0.0	-	-	-
	5	0.0	-	-	-	-	0.0	-	-	-	-	-	0.0	-	-	-	-	-	0.0	-	-	-
	6	0.5	-	-	-	-	0.5	-	-	-	-	-	0.0	-	-	-	-	-	0.0	-	-	-
	7	0.0	-	-	-	-	0.5	-	-	-	-	-	0.0	-	-	-	-	-	0.0	-	-	-
	8	0.5	-	-	-	-	0.5	-	-	-	-	-	0.0	-	-	-	-	-	0.0	-	-	-
	9	0.5	-	-	-	-	0.5	-	-	-	-	-	0.0	-	-	-	-	-	0.0	-	-	-
日合計		7.5	-	-	-	-	9.0	-	-	-	-	-	0.0	-	-	-	-	-	6.0	-	-	-
	9-10	0.5	-	-	-	-	1.0	-	-	-	-	-	0.0	-	-	-	-	-	0.0	-	-	-
	11	1.0	-	-	-	-	1.5	-	-	-	-	-	2.0	-	-	-	-	-	2.0	-	-	-
	12	7.5	-	-	-	-	9.0	-	-	-	-	-	3.0	-	-	-	-	-	4.0	-	-	-
	13	3.0	-	-	-	-	4.0	-	-	-	-	-	4.0	-	-	-	-	-	3.0	-	-	-
	14	10.5	-	-	-	-	6.0	-	-	-	-	-	3.0	-	-	-	-	-	1.0	-	-	-
	15	0.5	-	-	-	-	1.0	-	-	-	-	-	6.0	-	-	-	-	-	0.0	-	-	-
	16	4.5	-	-	-	-	9.0	-	-	-	-	-	6.0	-	-	-	-	-	6.0	-	-	-
	17	8.0	-	-	-	-	11.5	-	-	-	-	-	6.0	-	-	-	-	-	5.0	-	-	-
	18	7.5	-	-	-	-	11.0	-	-	-	-	-	2.0	-	-	-	-	-	5.0	-	-	-
	19	15.0	-	-	-	-	17.0	-	-	-	-	-	20.0	-	-	-	-	-	23.0	-	-	-
	20	18.0	-	-	-	-	20.0	-	-	-	-	-	15.0	-	-	-	-	-	6.0	-	-	-
16	21	36.5	-	-	-	-	39.0	-	-	-	-	-	30.0	-	-	-	-	-	20.0	-	-	-
日	22	39.5	-	-	-	-	34.0	-	-	-	-	-	36.0	-	-	-	-	-	23.0	-	-	-
	23	4.0	-	-	-	-	19.5	-	-	-	-	-	3.0	-	-	-	-	-	0.0	-	-	-
	0	3.5	-	-	-	-	1.0	-	-	-	-	-	0.0	-	-	-	-	-	0.0	-	-	-
	1	2.0	-	-	-	-	4.0	-	-	-	-	-	0.0	-	-	-	-	-	1.0	-	-	-
	2	0.5	-	-	-	-	1.5	-	-	-	-	-	0.0	-	-	-	-	-	0.0	-	-	-
	3	0.5	-	-	-	-	1.0	-	-	-	-	-	0.0	-	-	-	-	-	0.0	-	-	-
	4	0.0	-	-	-	-	0.0	-	-	-	-	-	0.0	-	-	-	-	-	0.0	-	-	-
	5	0.0	-	-	-	-	0.0	-	-	-	-	-	0.0	-	-	-	-	-	0.0	-	-	-
	6	0.0	-	-	-	-	0.0	-	-	-	-	-	0.0	-	-	-	-	-	0.0	-	-	-
	7	0.0	-	-	-	-	0.0	-	-	-	-	-	0.0	-	-	-	-	-	0.0	-	-	-
	8	0.0	-	-	-	-	0.0	-	-	-	-	-	0.0	-	-	-	-	-	0.0	-	-	-
	9	0.0	-	-	-	-	0.0	-	-	-	-	-	0.0	-	-	-	-	-	0.0	-	-	-
日合計		162.5	-	-	-	-	181.0	-	-	-	-	-	130.0	-	-	-	-	-	99.0	-	-	-

近畿地方整備局 淀川水系 対象洪水観測所時間雨量表

洪水	S47.9.13	京都 (気)	京都	花背 (0.1)	花背峠 (気)	大原	比叡山 (0.9)	倉垣 (水)	歌垣 (7.5)	奈野	箕面 (気)	西別院 (0.6)	山崎 (3.0)	長岡京 (気)	乙訓	八幡 (7.0)	八幡池 (3.5)	松井 (6.9)	宇治	小栗栖	勸修寺
日	9-10	0.0	-	-	-	-	0.0	-	-	-	-	-	0.0	-	-	-	-	0.0	-	-	-
	11	0.0	-	-	-	-	0.0	-	-	-	-	-	0.0	-	-	-	-	0.0	-	-	-
	12	0.0	-	-	-	-	0.0	-	-	-	-	-	0.0	-	-	-	-	0.0	-	-	-
	13	0.0	-	-	-	-	0.0	-	-	-	-	-	0.0	-	-	-	-	0.0	-	-	-
	14	0.0	-	-	-	-	0.0	-	-	-	-	-	0.0	-	-	-	-	0.0	-	-	-
	15	0.0	-	-	-	-	0.0	-	-	-	-	-	0.0	-	-	-	-	0.0	-	-	-
	16	0.0	-	-	-	-	0.0	-	-	-	-	-	0.0	-	-	-	-	0.0	-	-	-
	17	0.0	-	-	-	-	0.0	-	-	-	-	-	0.0	-	-	-	-	0.0	-	-	-
	18	0.0	-	-	-	-	0.0	-	-	-	-	-	0.0	-	-	-	-	0.0	-	-	-
	19	0.0	-	-	-	-	0.0	-	-	-	-	-	0.0	-	-	-	-	0.0	-	-	-
	20	0.0	-	-	-	-	0.0	-	-	-	-	-	0.0	-	-	-	-	0.0	-	-	-
	21	0.0	-	-	-	-	0.0	-	-	-	-	-	0.0	-	-	-	-	0.0	-	-	-
	22	0.0	-	-	-	-	0.0	-	-	-	-	-	0.0	-	-	-	-	0.0	-	-	-
	23	0.0	-	-	-	-	0.0	-	-	-	-	-	0.0	-	-	-	-	0.0	-	-	-
	0	0.0	-	-	-	-	0.0	-	-	-	-	-	0.0	-	-	-	-	0.0	-	-	-
	1	0.0	-	-	-	-	0.0	-	-	-	-	-	0.0	-	-	-	-	0.0	-	-	-
	2	0.0	-	-	-	-	0.0	-	-	-	-	-	0.0	-	-	-	-	0.0	-	-	-
	3	0.0	-	-	-	-	0.0	-	-	-	-	-	0.0	-	-	-	-	0.0	-	-	-
	4	0.0	-	-	-	-	0.0	-	-	-	-	-	0.0	-	-	-	-	0.0	-	-	-
	5	0.0	-	-	-	-	0.0	-	-	-	-	-	0.0	-	-	-	-	0.0	-	-	-
	6	0.0	-	-	-	-	0.0	-	-	-	-	-	0.0	-	-	-	-	0.0	-	-	-
	7	0.0	-	-	-	-	0.0	-	-	-	-	-	0.0	-	-	-	-	0.0	-	-	-
	8	0.0	-	-	-	-	0.0	-	-	-	-	-	0.0	-	-	-	-	0.0	-	-	-
	9	0.0	-	-	-	-	0.0	-	-	-	-	-	0.0	-	-	-	-	0.0	-	-	-
	日合計	0.0	-	-	-	-	0.0	-	-	-	-	-	0.0	-	-	-	-	0.0	-	-	-
	*総雨量	204.5	-	-	-	-	235.5	-	-	-	-	-	173.0	-	-	-	-	130.0	-	-	-

\*総雨量は一連降雨の合計

近畿地方整備局 淀川水系 対象洪水観測所時間雨量表

洪水	S47.9.13	天ヶ瀬 (3.0)	笠取	西笠取 (2.8)	荒木	大津 (2.7)	瀬田川 (2.8)	宮村 (2.8)	田代	信楽 (県)	雲井 (2.4)	信楽 (気)	榎山 (6.0)	新田 (1.9)	玉滝 (5.5)	甲賀	柘植 (5.4)	土山 (気)	枚方 (3.1)	枚方 (気)	生駒山 (気)
日	9-10	0.0	0.0	0.0	0.0	0.0	0.0	0.0	0.0	0.0	0.0	0.0	0.0	0.0	0.0	0.0	0.0	0.0	0.0	0.0	0.0
	11	0.0	0.0	0.0	0.0	0.0	0.0	0.0	0.0	0.0	0.0	0.0	0.0	0.0	0.0	0.0	0.0	0.0	0.0	0.0	0.0
	12	0.0	0.0	0.0	0.0	0.0	0.0	0.0	0.0	0.0	0.0	0.0	0.0	0.0	0.0	0.0	0.0	0.0	0.0	0.0	0.0
	13	0.0	0.0	0.0	0.0	0.0	0.0	0.0	0.0	0.0	0.0	0.0	0.0	0.0	0.0	0.0	0.0	0.0	0.0	0.0	0.0
	14	0.0	0.0	0.0	0.0	0.0	0.0	0.0	0.0	0.0	0.0	0.0	0.0	0.0	0.0	0.0	0.0	0.0	0.0	0.0	0.0
	15	0.0	0.0	0.0	0.0	0.0	0.0	0.0	0.0	0.0	0.0	0.0	0.0	0.0	0.0	0.0	0.0	0.0	0.0	0.0	0.0
	16	0.0	0.0	0.0	0.0	0.0	0.0	0.0	0.0	0.0	0.0	0.0	0.0	0.0	0.0	0.0	0.0	0.0	0.0	0.0	0.0
	17	0.0	0.0	0.0	0.0	0.0	0.0	0.0	0.0	0.0	0.0	0.0	0.0	0.0	0.0	0.0	0.0	0.0	0.0	0.0	0.0
	18	0.0	0.0	0.0	0.0	0.0	0.0	0.0	0.0	0.0	0.0	0.0	0.0	0.0	0.0	0.0	0.0	0.0	0.0	0.0	0.0
	19	0.0	0.0	0.0	0.0	0.0	0.0	0.0	0.0	0.0	0.0	0.0	0.0	0.0	0.0	0.0	0.0	0.0	0.0	0.0	0.0
	20	0.0	0.0	0.0	0.0	0.0	0.0	0.0	0.0	0.0	0.0	0.0	0.0	0.0	0.0	0.0	0.0	0.0	0.0	0.0	0.0
	21	0.0	0.0	0.0	0.0	0.0	0.0	0.0	0.0	0.0	0.0	0.0	0.0	0.0	0.0	0.0	0.0	0.0	0.0	0.0	0.0
	22	0.0	0.0	0.0	0.0	0.0	0.0	0.0	0.0	0.0	0.0	0.0	0.0	0.0	0.0	0.0	0.0	0.0	0.0	0.0	0.0
	23	0.0	0.0	0.0	0.0	0.0	0.0	0.0	0.0	0.0	0.0	0.0	0.0	0.0	0.0	0.0	0.0	0.0	0.0	0.0	0.0
	0	0.0	0.0	0.0	0.0	0.0	0.0	0.0	0.0	0.0	0.0	0.0	0.0	0.0	0.0	0.0	0.0	0.0	0.0	0.0	0.0
	1	0.0	0.0	0.0	0.0	0.0	0.0	0.0	0.0	0.0	0.0	0.0	0.0	0.0	0.0	0.0	0.0	0.0	0.0	0.0	0.0
	2	0.0	0.0	0.0	0.0	0.0	0.0	0.0	0.0	0.0	0.0	0.0	0.0	0.0	0.0	0.0	0.0	0.0	0.0	0.0	0.0
	3	0.0	0.0	0.0	0.0	0.0	0.0	0.0	0.0	0.0	0.0	0.0	0.0	0.0	0.0	0.0	0.0	0.0	0.0	0.0	0.0
	4	0.0	0.0	0.0	0.0	0.0	0.0	0.0	0.0	0.0	0.0	0.0	0.0	0.0	0.0	0.0	0.0	0.0	0.0	0.0	0.0
	5	0.0	0.0	0.0	0.0	0.0	0.0	0.0	0.0	0.0	0.0	0.0	0.0	0.0	0.0	0.0	0.0	0.0	0.0	0.0	0.0
	6	1.0	0.5	1.0	0.5	1.0	0.5	1.0	1.5	0.5	1.0	0.5	2.0	0.5	6.0	0.0	0.0	0.0	0.0	0.0	0.0
	7	0.0	0.5	1.0	0.5	1.0	0.5	1.0	0.5	0.5	0.0	0.5	2.0	0.0	0.0	0.0	0.0	0.0	0.0	0.0	0.0
	8	0.0	0.5	1.0	0.5	1.0	0.5	1.0	0.5	0.0	0.0	0.0	2.0	0.0	0.0	0.0	0.0	0.0	0.0	0.0	0.0
	9	0.0	0.0	0.0	0.0	0.0	0.0	0.0	0.0	0.0	0.0	0.0	0.0	0.0	0.0	0.0	0.0	0.0	0.0	0.0	0.0
	日合計	19.0	21.5	7.0	12.0	7.0	12.0	18.0	28.0	20.0	35.5	20.0	0.0	0.0	0.0	0.0	0.0	0.0	0.0	0.0	0.0
	9-10	0.5	0.0	0.0	0.0	0.0	0.0	0.0	0.0	0.0	0.0	0.0	0.0	0.0	0.0	0.0	0.0	0.0	0.0	0.0	0.0
	11	0.0	0.5	1.0	0.0	1.0	0.0	1.0	0.0	0.0	0.0	0.0	0.0	0.0	0.0	0.0	0.0	0.0	0.0	0.0	0.0
	12	0.5	0.5	1.0	0.0	1.0	0.0	1.0	0.0	0.0	1.0	0.0	2.0	0.5	0.0	0.0	0.0	0.0	0.0	0.0	0.0
	13	0.0	1.0	1.0	1.0	1.0	1.0	1.0	1.0	1.0	1.0	1.0	1.0	1.0	1.0	0.5	0.0	0.0	0.0	0.0	0.0
	14	0.0	0.0	0.0	0.0	0.0	0.0	0.0	0.5	0.0	0.0	0.0	1.0	1.0	1.5	0.0	0.0	0.0	0.0	0.0	0.0
	15	0.0	0.0	0.0	0.0	0.0	0.0	0.0	0.0	0.0	0.0	0.0	0.0	0.0	0.0	0.0	0.0	0.0	0.0	0.0	0.0
	16	0.0	0.0	0.0	0.0	0.0	0.0	0.0	0.0	0.0	0.0	0.0	0.0	0.0	0.0	0.0	0.0	0.0	0.0	0.0	0.0
	17	0.0	0.0	0.0	0.0	0.0	0.0	0.0	0.0	0.0	0.0	0.0	0.0	0.0	0.0	0.0	0.0	0.0	0.0	0.0	0.0
	18	0.5	0.5	1.0	0.0	1.0	0.0	1.0	0.5	0.0	0.0	0.0	0.0	0.0	0.0	0.0	0.0	0.0	0.0	0.0	0.0
	19	0.0	0.0	0.0	0.0	0.0	0.0	0.0	0.5	0.0	0.0	0.0	0.0	0.0	0.0	0.0	0.0	0.0	0.0	0.0	0.0
	20	0.0	0.5	1.0	0.0	1.0	0.0	1.0	0.5	0.0	0.0	0.0	0.0	0.0	0.0	0.0	0.0	0.0	0.0	0.0	0.0
	21	0.0	0.0	0.0	0.0	0.0	0.0	0.0	0.0	0.0	0.0	0.0	0.0	0.0	0.0	0.0	0.0	0.0	0.0	0.0	0.0
	22	2.0	1.5	2.0	0.0	2.0	0.0	2.0	2.5	0.0	1.0	1.0	1.5	1.5	3.0	0.0	0.0	0.0	0.0	0.0	0.0
	23	1.0	2.5	2.0	0.0	2.0	0.0	2.0	2.5	0.0	2.0	2.0	3.0	3.0	7.0	0.0	0.0	0.0	0.0	0.0	0.0
	0	1.0	1.5	1.0	0.0	1.0	0.0	1.0	1.0	0.0	1.0	1.0	1.5	1.5	3.0	0.0	0.0	0.0	0.0	0.0	0.0
	1	0.0	0.5	0.0	0.0	0.0	0.0	0.0	0.5	0.0	0.0	0.0	0.0	0.0	0.0	0.0	0.0	0.0	0.0	0.0	0.0
	2	0.5	0.0	0.0	0.0	0.0	0.0	0.0	0.5	0.0	0.0	0.0	0.0	0.0	0.0	0.0	0.0	0.0	0.0	0.0	0.0
	3	0.0	0.0	0.0	0.0	0.0	0.0	0.0	0.5	0.0	0.0	0.0	0.0	0.0	0.0	0.0	0.0	0.0	0.0	0.0	0.0
	4	0.0	0.0	0.0	0.0	0.0	0.0	0.0	0.5	0.0	0.0	0.0	0.0	0.0	0.0	0.0	0.0	0.0	0.0	0.0	0.0
	5	3.5	3.0	4.0	0.0	4.0	0.0	4.0	4.0	0.0	0.0	0.0	0.0	0.0	0.0	0.0	0.0	0.0	0.0	0.0	0.0
	6	9.5	9.0	9.0	0.0	9.0	0.0	9.0	9.0	0.0	0.0	0.0	0.0	0.0	0.0	0.0	0.0	0.0	0.0	0.0	0.0
	7	0.0	0.0	0.0	0.0	0.0	0.0	0.0	1.5	0.0	3.0	0.0	1.0	2.5	2.0	0.0	0.0	0.0	0.0	0.0	0.0
	8	0.0	0.0	0.0	0.0	0.0	0.0	0.0	0.0	0.0	2.0	0.0	2.0	0.0	0.0	0.0	0.0	0.0	0.0	0.0	0.0
	9	0.0	0.0	0.0	0.0	0.0	0.0	0.0	0.0	0.0	0.0	0.0	0.0	0.0	0.0	0.0	0.0	0.0	0.0	0.0	0.0
	日合計	19.0	21.5	7.0	12.0	7.0	12.0	18.0	28.0	20.0	35.5	20.0	0.0	0.0	0.0	0.0	0.0	0.0	0.0	0.0	0.0

近畿地方整備局 淀川水系 対象洪水観測所時間雨量表

洪水	S47.9.13	山科 (0.1)	天ヶ瀬 (3.0)	笠取	西笠取 (2.8)	荒木	大津 (気)	瀬田川 (2.7)	宮村 (2.8)	田代	信楽 (県)	雲井 (2.4)	信楽 (気)	榎山 (6.0)	新田 (1.9)	玉瀬 (5.5)	甲賀	栢植 (5.4)	土山 (気)	枚方 (3.1)	枚方 (気)	生駒山 (気)
日	9-10	-	1.0	1.0	-	-	-	0.0	2.0	0.0	-	1.0	-	0.0	-	0.0	-	-	-	-	-	-
	11	-	3.0	3.0	-	-	-	2.0	2.0	1.0	-	1.0	-	2.0	-	3.5	-	-	-	-	-	-
	12	-	1.0	1.5	-	-	-	2.0	1.0	1.0	-	0.0	-	1.5	-	1.0	-	-	-	-	-	-
	13	-	0.0	0.0	-	-	-	0.0	0.0	0.5	-	1.0	-	0.5	-	0.5	-	-	-	-	-	-
	14	-	0.0	0.0	-	-	-	0.0	0.0	0.0	-	0.0	-	0.0	-	0.0	-	-	-	-	-	-
	15	-	0.0	0.0	-	-	-	0.0	0.0	0.0	-	0.0	-	0.0	-	0.0	-	-	-	-	-	-
	16	-	0.0	0.0	-	-	-	0.0	0.0	0.0	-	0.0	-	0.0	-	0.0	-	-	-	-	-	-
	17	-	0.0	0.0	-	-	-	0.0	0.0	0.0	-	0.0	-	0.0	-	0.0	-	-	-	-	-	-
	18	-	0.0	0.0	-	-	-	0.0	0.0	0.0	-	0.0	-	0.0	-	0.0	-	-	-	-	-	-
	19	-	0.0	0.0	-	-	-	0.0	0.0	0.0	-	0.0	-	0.0	-	0.0	-	-	-	-	-	-
	20	-	0.0	0.0	-	-	-	0.0	0.0	0.0	-	0.0	-	0.0	-	0.0	-	-	-	-	-	-
	21	-	0.0	0.0	-	-	-	0.0	0.0	0.0	-	0.0	-	0.0	-	0.0	-	-	-	-	-	-
	22	-	0.0	0.0	-	-	-	0.0	0.0	0.0	-	0.0	-	0.0	-	0.0	-	-	-	-	-	-
	23	-	0.0	0.0	-	-	-	0.0	0.0	0.0	-	0.0	-	0.0	-	0.0	-	-	-	-	-	-
	0	-	0.0	0.0	-	-	-	0.0	0.0	0.0	-	0.0	-	0.0	-	0.0	-	-	-	-	-	-
	1	-	0.0	0.0	-	-	-	0.0	0.0	0.5	-	0.0	-	0.0	-	0.0	-	-	-	-	-	-
	2	-	0.0	0.0	-	-	-	0.0	0.0	0.0	-	0.0	-	0.0	-	0.0	-	-	-	-	-	-
	3	-	0.0	0.0	-	-	-	0.0	1.0	0.0	-	0.0	-	0.5	-	0.0	-	-	-	-	-	-
	4	-	0.0	0.0	-	-	-	0.0	0.0	0.0	-	0.0	-	0.0	-	0.0	-	-	-	-	-	-
	5	-	0.0	0.0	-	-	-	0.0	0.0	0.0	-	0.0	-	0.0	-	0.0	-	-	-	-	-	-
	6	-	0.5	0.0	-	-	-	0.0	0.0	0.0	-	0.0	-	0.0	-	0.0	-	-	-	-	-	-
	7	-	0.0	0.0	-	-	-	0.0	0.0	0.0	-	0.0	-	0.0	-	0.0	-	-	-	-	-	-
	8	-	0.0	0.5	-	-	-	1.0	0.0	0.5	-	1.0	-	0.0	-	0.0	-	-	-	-	-	-
	9	-	0.5	0.5	-	-	-	0.0	1.0	1.0	-	1.0	-	1.5	-	1.0	-	-	-	-	-	-
	日合計	-	6.0	7.0	-	-	-	6.0	7.0	5.0	-	5.0	-	6.5	-	6.5	-	-	-	-	-	-
	9-10	-	0.5	0.5	-	-	-	1.0	1.0	1.5	-	5.0	-	1.5	-	4.0	-	-	-	-	-	-
	11	-	1.5	3.0	-	-	-	1.0	3.0	3.0	-	5.0	-	4.5	-	2.0	-	-	-	-	-	-
	12	-	5.0	6.0	-	-	-	8.0	3.0	4.5	-	2.0	-	4.5	-	0.5	-	-	-	-	-	-
	13	-	5.5	5.0	-	-	-	3.0	10.0	3.0	-	6.0	-	3.5	-	8.0	-	-	-	-	-	-
	14	-	3.5	11.0	-	-	-	8.0	3.0	4.0	-	1.0	-	3.5	-	1.0	-	-	-	-	-	-
	15	-	2.0	2.0	-	-	-	1.0	4.0	6.0	-	10.0	-	5.0	-	11.5	-	-	-	-	-	-
	16	-	11.5	15.5	-	-	-	14.0	12.0	17.5	-	17.0	-	15.0	-	20.0	-	-	-	-	-	-
	17	-	10.0	16.0	-	-	-	17.0	12.0	11.0	-	19.0	-	10.5	-	25.0	-	-	-	-	-	-
	18	-	15.0	25.0	-	-	-	13.0	12.0	9.0	-	12.0	-	13.0	-	25.0	-	-	-	-	-	-
	19	-	32.0	37.0	-	-	-	12.0	27.0	18.5	-	28.0	-	21.0	-	36.0	-	-	-	-	-	-
	20	-	14.5	22.0	-	-	-	22.0	9.0	10.5	-	17.0	-	15.0	-	20.0	-	-	-	-	-	-
	21	-	30.0	30.0	-	-	-	6.0	18.0	12.0	-	15.0	-	22.5	-	26.0	-	-	-	-	-	-
	22	-	28.0	34.0	-	-	-	28.0	18.0	31.0	-	10.0	-	12.5	-	6.0	-	-	-	-	-	-
	23	-	4.0	9.0	-	-	-	6.0	4.0	5.0	-	0.0	-	4.0	-	0.0	-	-	-	-	-	-
	0	-	0.0	0.5	-	-	-	0.0	1.0	0.0	-	0.0	-	0.0	-	0.0	-	-	-	-	-	-
	1	-	0.5	2.0	-	-	-	1.0	4.0	6.0	-	3.0	-	10.0	-	8.5	-	-	-	-	-	-
	2	-	0.0	0.5	-	-	-	2.0	1.0	5.0	-	3.0	-	3.5	-	0.0	-	-	-	-	-	-
	3	-	0.5	0.0	-	-	-	0.0	1.0	1.0	-	0.0	-	0.0	-	0.0	-	-	-	-	-	-
	4	-	0.0	0.5	-	-	-	0.0	0.0	0.5	-	0.0	-	0.0	-	0.0	-	-	-	-	-	-
	5	-	0.0	0.0	-	-	-	0.0	0.0	0.0	-	0.0	-	0.0	-	0.0	-	-	-	-	-	-
	6	-	0.0	0.0	-	-	-	0.0	0.0	0.0	-	0.0	-	0.0	-	0.0	-	-	-	-	-	-
	7	-	0.0	0.0	-	-	-	0.0	0.0	0.0	-	0.0	-	0.0	-	0.0	-	-	-	-	-	-
	8	-	0.0	0.0	-	-	-	0.0	0.0	0.0	-	0.0	-	0.0	-	0.0	-	-	-	-	-	-
	9	-	0.0	0.0	-	-	-	0.0	0.0	0.0	-	0.0	-	0.0	-	0.0	-	-	-	-	-	-
	日合計	-	164.0	219.5	-	-	-	143.0	143.0	149.0	-	154.0	-	149.5	-	193.5	-	-	-	-	-	-
		-			-	-	-				-		-		-		-	-	-	-	-	-
		-			-	-	-				-		-		-		-	-	-	-	-	-
		-			-	-	-				-		-		-		-	-	-	-	-	-
		-			-	-	-				-		-		-		-	-	-	-	-	-
		-			-	-	-				-		-		-		-	-	-	-	-	-
		-			-	-	-				-		-		-		-	-	-	-	-	-
		-			-	-	-				-		-		-		-	-	-	-	-	-
		-			-	-	-				-		-		-		-	-	-	-	-	-
		-			-	-	-				-		-		-		-	-	-	-	-	-
		-			-	-	-				-		-		-		-	-	-	-	-	-
		-			-	-	-				-		-		-		-	-	-	-	-	-
		-			-	-	-				-		-		-		-	-	-	-	-	-
		-			-	-	-				-		-		-		-	-	-	-	-	-
		-			-	-	-				-		-		-		-	-	-	-	-	-
		-			-	-	-				-		-		-		-	-	-	-	-	-
		-			-	-	-				-		-		-		-	-	-	-	-	-
		-			-	-	-				-		-		-		-	-	-	-	-	-
		-			-	-	-				-		-		-		-	-	-	-	-	-
		-			-	-	-				-		-		-		-	-	-	-	-	-
		-			-	-	-				-		-		-		-	-	-	-	-	-
		-			-	-	-				-		-		-		-	-	-	-	-	-
		-			-	-	-				-		-		-		-	-	-	-	-	-
		-			-	-	-				-		-		-		-	-	-	-	-	-
		-			-	-	-				-		-		-		-	-	-	-	-	-
		-			-	-	-				-		-		-		-	-	-	-	-	-
		-			-	-	-															

近畿地方整備局 淀川水系 対象洪水観測所時間雨量表

洪水	S47.9.13	山科 (0.1)	天ヶ瀬 (3.0)	笠取	西笠取 (2.8)	荒木	大津 (気)	瀬田川 (2.7)	宮村 (2.8)	田代	信楽 (県)	霧井 (2.4)	信楽 (気)	檀山 (6.0)	新田 (1.9)	玉滝 (5.5)	甲賀	柘植 (5.4)	土山 (気)	枚方 (3.1)	枚方 (気)	生駒山 (気)
日	9-10	-	0.0	0.0	-	-	-	0.0	0.0	0.0	-	0.0	-	0.0	-	0.0	-	-	-	0.0	-	-
	11	-	0.0	0.0	-	-	-	0.0	0.0	0.0	-	0.0	-	0.0	-	0.0	-	-	-	0.0	-	-
	12	-	0.0	0.0	-	-	-	0.0	0.0	0.0	-	0.0	-	0.0	-	0.0	-	-	-	0.0	-	-
	13	-	0.0	0.0	-	-	-	0.0	0.0	0.0	-	0.0	-	0.0	-	0.0	-	-	-	0.0	-	-
	14	-	0.0	0.0	-	-	-	0.0	0.0	0.0	-	0.0	-	0.0	-	0.0	-	-	-	0.0	-	-
	15	-	0.0	0.0	-	-	-	0.0	0.0	0.0	-	0.0	-	0.0	-	0.0	-	-	-	0.0	-	-
	16	-	0.0	0.0	-	-	-	0.0	0.0	0.0	-	0.0	-	0.0	-	0.0	-	-	-	0.0	-	-
	17	-	0.0	0.0	-	-	-	0.0	0.0	0.0	-	0.0	-	0.0	-	0.0	-	-	-	0.0	-	-
	18	-	0.0	0.0	-	-	-	0.0	0.0	0.0	-	0.0	-	0.0	-	0.0	-	-	-	0.0	-	-
	19	-	0.0	0.0	-	-	-	0.0	0.0	0.0	-	0.0	-	0.0	-	0.0	-	-	-	0.0	-	-
	20	-	0.0	0.0	-	-	-	0.0	0.0	0.0	-	0.0	-	0.0	-	0.0	-	-	-	0.0	-	-
	21	-	0.0	0.0	-	-	-	0.0	0.0	0.0	-	0.0	-	0.0	-	0.0	-	-	-	0.0	-	-
	22	-	0.0	0.0	-	-	-	0.0	0.0	0.0	-	0.0	-	0.0	-	0.0	-	-	-	0.0	-	-
	23	-	0.0	0.0	-	-	-	0.0	0.0	0.0	-	0.0	-	0.0	-	0.0	-	-	-	0.0	-	-
	0	-	0.0	0.0	-	-	-	0.0	0.0	0.0	-	0.0	-	0.0	-	0.0	-	-	-	0.0	-	-
	1	-	0.0	0.0	-	-	-	0.0	0.0	0.0	-	0.0	-	0.0	-	0.0	-	-	-	0.0	-	-
	2	-	0.0	0.0	-	-	-	0.0	0.0	0.0	-	0.0	-	0.0	-	0.0	-	-	-	0.0	-	-
	3	-	0.0	0.0	-	-	-	0.0	0.0	0.0	-	0.0	-	0.0	-	0.0	-	-	-	0.0	-	-
	4	-	0.0	0.0	-	-	-	0.0	0.0	0.0	-	0.0	-	0.0	-	0.0	-	-	-	0.0	-	-
	5	-	0.0	0.0	-	-	-	0.0	0.0	0.0	-	0.0	-	0.0	-	0.0	-	-	-	0.0	-	-
	6	-	0.0	0.0	-	-	-	0.0	0.0	0.0	-	0.0	-	0.0	-	0.0	-	-	-	0.0	-	-
	7	-	0.0	0.0	-	-	-	0.0	0.0	0.0	-	0.0	-	0.0	-	0.0	-	-	-	0.0	-	-
	8	-	0.0	0.0	-	-	-	0.0	0.0	0.0	-	0.0	-	0.0	-	0.0	-	-	-	0.0	-	-
	9	-	0.0	0.0	-	-	-	0.0	0.0	0.0	-	0.0	-	0.0	-	0.0	-	-	-	0.0	-	-
	日合計	-	0.0	0.0	-	-	-	0.0	0.0	0.0	-	0.0	-	0.0	-	0.0	-	-	-	0.0	-	-
	*総雨量	-	190.5	250.5	-	-	-	167.0	159.0	171.5	-	182.0	-	197.0	-	231.5	-	-	-	121.0	-	-

\*総雨量は一連降雨の合計

近畿地方整備局 淀川水系 対象洪水観測所時間雨量表

洪水 日	時	S47.9.13																				
		田辺 (6.8)	田辺 (気)	菱田	井手	木津	奈良 (気)	加茂 (6.7)	鸛峰山 (気)	鸛峰山	布目ダム (水)	岨寺 (水)	高山ダム (水)	多羅尾 (3.7)	尾山 (6.5)	島ヶ原 (5.6)	五瀬 (3.4)	島ヶ原	上野 (5.3)	上野 (気)	荒木 (7.1)	
13 日	9-10	0.0	-	-	-	-	0.0	0.0	-	-	-	-	-	0.0	0.0	-	0.0	-	-	-	0.0	-
	11	0.0	-	-	-	-	0.0	0.0	-	-	-	-	-	0.0	0.0	-	0.0	-	-	-	0.0	-
	12	0.0	-	-	-	-	0.0	0.0	-	-	-	-	-	0.0	0.0	-	0.0	-	-	-	0.0	-
	13	0.0	-	-	-	-	0.0	0.0	-	-	-	-	-	0.0	0.0	-	0.0	-	-	-	0.0	-
	14	0.0	-	-	-	-	0.0	0.0	-	-	-	-	-	0.0	0.0	-	0.0	-	-	-	0.0	-
	15	0.0	-	-	-	-	0.0	0.0	-	-	-	-	-	0.0	0.0	-	0.0	-	-	-	0.0	-
	16	0.0	-	-	-	-	0.0	0.0	-	-	-	-	-	0.0	0.0	-	0.0	-	-	-	0.0	-
	17	0.0	-	-	-	-	0.0	0.0	-	-	-	-	-	0.0	0.0	-	0.0	-	-	-	0.0	-
	18	0.0	-	-	-	-	0.0	0.0	-	-	-	-	-	0.0	0.0	-	0.0	-	-	-	0.0	-
19	0.0	-	-	-	-	0.0	0.0	-	-	-	-	-	0.0	0.0	-	0.0	-	-	-	0.0	-	
20	0.0	-	-	-	-	0.0	0.0	-	-	-	-	-	0.0	0.0	-	0.0	-	-	-	0.0	-	
21	0.0	-	-	-	-	0.0	0.0	-	-	-	-	-	0.0	0.0	-	0.0	-	-	-	0.0	-	
22	0.0	-	-	-	-	0.0	0.0	-	-	-	-	-	0.0	0.0	-	0.0	-	-	-	0.0	-	
23	0.0	-	-	-	-	0.0	0.0	-	-	-	-	-	0.0	0.0	-	0.0	-	-	-	0.0	-	
0	0.0	-	-	-	-	0.0	0.0	-	-	-	-	-	0.0	0.0	-	0.0	-	-	-	0.0	-	
1	0.0	-	-	-	-	0.0	0.0	-	-	-	-	-	0.0	0.0	-	0.0	-	-	-	0.0	-	
2	0.0	-	-	-	-	0.0	0.0	-	-	-	-	-	0.0	0.0	-	0.0	-	-	-	0.0	-	
3	0.0	-	-	-	-	0.0	0.0	-	-	-	-	-	0.0	0.0	-	0.0	-	-	-	0.0	-	
4	0.0	-	-	-	-	0.0	0.0	-	-	-	-	-	0.0	0.0	-	0.0	-	-	-	0.0	-	
5	0.0	-	-	-	-	0.0	0.0	-	-	-	-	-	0.0	0.0	-	0.0	-	-	-	0.0	-	
6	1.0	-	-	-	-	1.0	0.0	-	-	-	-	-	1.0	0.0	-	1.0	-	-	-	1.0	-	
7	0.0	-	-	-	-	0.0	0.0	-	-	-	-	-	0.0	0.0	-	0.0	-	-	-	0.0	-	
8	0.0	-	-	-	-	0.0	0.0	-	-	-	-	-	0.0	0.0	-	0.0	-	-	-	0.0	-	
9	0.0	-	-	-	-	0.0	0.0	-	-	-	-	-	0.0	0.0	-	0.0	-	-	-	0.0	-	
日合計		1.0	-	-	-	-	1.0	0.0	-	-	-	-	5.0	0.0	-	10.0	-	-	-	4.5	-	
14 日	9-10	0.0	-	-	-	-	0.0	0.0	-	-	-	-	0.0	0.0	-	0.0	-	-	-	0.0	-	
	11	0.0	-	-	-	-	0.0	1.0	-	-	-	-	1.0	0.0	-	1.0	-	-	-	1.0	-	
	12	0.5	-	-	-	-	0.5	0.0	-	-	-	-	1.0	0.0	-	2.0	-	-	-	0.5	-	
	13	0.0	-	-	-	-	0.0	0.0	-	-	-	-	1.0	0.0	-	1.5	-	-	-	0.5	-	
	14	0.5	-	-	-	-	0.0	1.0	-	-	-	-	0.0	0.0	-	0.5	-	-	-	0.5	-	
	15	0.0	-	-	-	-	0.0	0.0	-	-	-	-	0.0	0.0	-	0.0	-	-	-	0.0	-	
	16	0.0	-	-	-	-	0.0	0.0	-	-	-	-	1.0	0.0	-	0.5	-	-	-	0.5	-	
	17	0.0	-	-	-	-	0.0	0.0	-	-	-	-	1.0	0.0	-	0.5	-	-	-	0.0	-	
	18	0.0	-	-	-	-	0.0	0.0	-	-	-	-	1.0	0.0	-	0.0	-	-	-	0.5	-	
19	0.5	-	-	-	-	0.5	0.0	-	-	-	-	1.0	0.0	-	0.5	-	-	-	0.0	-		
20	0.5	-	-	-	-	0.5	0.0	-	-	-	-	0.0	0.0	-	0.5	-	-	-	0.5	-		
21	0.0	-	-	-	-	0.0	0.0	-	-	-	-	0.0	0.0	-	0.0	-	-	-	0.0	-		
22	3.0	-	-	-	-	3.0	2.0	-	-	-	-	2.0	0.0	-	1.5	-	-	-	1.0	-		
23	1.0	-	-	-	-	0.5	0.0	-	-	-	-	3.0	0.0	-	1.5	-	-	-	0.5	-		
0	1.0	-	-	-	-	0.5	1.0	-	-	-	-	4.0	0.0	-	6.0	-	-	-	4.5	-		
1	0.5	-	-	-	-	0.0	0.0	-	-	-	-	5.0	0.0	-	3.5	-	-	-	4.0	-		
2	0.0	-	-	-	-	0.0	0.0	-	-	-	-	1.0	0.0	-	5.0	-	-	-	1.0	-		
3	0.0	-	-	-	-	0.0	0.0	-	-	-	-	0.0	0.0	-	0.0	-	-	-	0.0	-		
4	9.0	-	-	-	-	0.5	1.0	-	-	-	-	1.0	0.0	-	0.0	-	-	-	0.0	-		
5	3.0	-	-	-	-	0.0	0.0	-	-	-	-	2.0	0.0	-	0.0	-	-	-	0.0	-		
6	0.0	-	-	-	-	0.0	0.0	-	-	-	-	2.0	0.0	-	0.0	-	-	-	3.0	-		
7	0.0	-	-	-	-	0.0	0.0	-	-	-	-	0.0	0.0	-	0.0	-	-	-	0.0	-		
8	0.0	-	-	-	-	0.0	0.0	-	-	-	-	0.0	0.0	-	0.0	-	-	-	0.0	-		
9	1.5	-	-	-	-	1.0	0.0	-	-	-	-	0.0	0.0	-	0.0	-	-	-	0.0	-		
日合計		21.0	-	-	-	-	7.0	6.0	-	-	-	24.0	0.0	-	27.5	-	-	-	19.5	-		

近畿地方整備局 淀川水系 対象洪水観測所時間雨量表

洪水 日	時	S47.9.13																				
		田辺 (6.8)	田辺 (気)	菱田	井手	木津	奈良 (気)	加茂 (6.7)	鸛峰山 (気)	鸛峰山	布目ダム (水)	峰寺 (水)	高山ダム (水)	多羅尾 (3.7)	尾山 (6.5)	島ヶ原 (5.6)	五瀬 (3.4)	島ヶ原	上野 (5.3)	上野 (気)	荒木 (7.1)	
15 日	9-10	3.5	-	-	-	-	1.5	1.0	-	-	-	-	-	1.0	3.5	-	0.5	-	-	-	0.5	-
	11	1.0	-	-	-	-	4.0	3.0	-	-	-	-	-	2.0	1.5	-	2.0	-	-	-	5.0	-
	12	0.0	-	-	-	-	1.0	1.0	-	-	-	-	-	1.0	1.0	-	1.0	-	-	-	1.0	-
	13	0.0	-	-	-	-	0.0	0.0	-	-	-	-	-	0.0	0.5	-	0.5	-	-	-	1.0	-
	14	0.0	-	-	-	-	0.0	0.0	-	-	-	-	-	0.0	0.0	-	0.5	-	-	-	0.0	-
	15	0.0	-	-	-	-	0.0	0.0	-	-	-	-	-	0.0	0.0	-	0.0	-	-	-	0.0	-
	16	0.0	-	-	-	-	0.0	0.0	-	-	-	-	-	0.0	0.0	-	0.0	-	-	-	0.0	-
	17	0.0	-	-	-	-	0.0	0.0	-	-	-	-	-	0.0	0.0	-	0.0	-	-	-	0.0	-
	18	0.0	-	-	-	-	0.0	0.0	-	-	-	-	-	0.0	0.0	-	0.0	-	-	-	0.0	-
19	0.0	-	-	-	-	0.0	0.0	-	-	-	-	-	0.0	0.0	-	0.0	-	-	-	0.0	-	
20	0.0	-	-	-	-	0.0	0.0	-	-	-	-	-	0.0	0.0	-	0.0	-	-	-	0.0	-	
21	0.0	-	-	-	-	0.0	0.0	-	-	-	-	-	0.0	0.0	-	0.0	-	-	-	0.0	-	
22	0.0	-	-	-	-	0.0	0.0	-	-	-	-	-	0.0	0.0	-	0.0	-	-	-	0.0	-	
23	0.0	-	-	-	-	0.0	0.0	-	-	-	-	-	0.0	0.0	-	0.0	-	-	-	0.0	-	
0	0.0	-	-	-	-	0.0	0.5	1.0	-	-	-	-	0.0	0.0	-	0.0	-	-	-	0.0	-	
1	0.0	-	-	-	-	0.0	0.0	0.0	-	-	-	-	0.0	0.0	-	0.0	-	-	-	0.0	-	
2	0.0	-	-	-	-	0.0	0.0	0.0	-	-	-	-	0.0	0.0	-	0.0	-	-	-	0.0	-	
3	0.0	-	-	-	-	0.0	0.0	0.0	-	-	-	-	0.0	0.5	-	0.0	-	-	-	0.5	-	
4	0.0	-	-	-	-	0.0	0.0	0.0	-	-	-	-	0.0	0.0	-	0.0	-	-	-	0.0	-	
5	0.0	-	-	-	-	0.0	0.0	0.0	-	-	-	-	0.0	0.5	-	0.0	-	-	-	0.5	-	
6	0.0	-	-	-	-	0.0	0.0	0.0	-	-	-	-	0.0	0.0	-	0.0	-	-	-	0.0	-	
7	0.5	-	-	-	-	0.0	0.0	0.0	-	-	-	-	0.0	0.0	-	0.0	-	-	-	0.0	-	
8	0.5	-	-	-	-	0.0	0.5	0.0	-	-	-	-	1.0	0.0	-	0.5	-	-	-	0.5	-	
9	0.5	-	-	-	-	0.0	0.5	1.0	-	-	-	-	1.0	0.5	-	1.0	-	-	-	1.5	-	
日合計	-	6.0	-	-	-	8.0	7.0	7.0	-	-	-	-	6.0	8.0	-	6.0	-	-	-	11.0	-	
16 日	9-10	0.5	-	-	-	-	1.5	1.0	-	-	-	-	2.0	1.5	-	1.0	-	-	-	2.0	-	
	11	4.0	-	-	-	-	3.0	3.0	-	-	-	-	3.0	4.0	-	5.5	-	-	-	3.0	-	
	12	4.0	-	-	-	-	2.5	3.0	-	-	-	-	5.0	2.5	-	4.5	-	-	-	3.0	-	
	13	3.0	-	-	-	-	1.5	4.0	-	-	-	-	6.0	3.0	-	5.5	-	-	-	4.5	-	
	14	1.0	-	-	-	-	0.0	1.0	-	-	-	-	2.0	7.0	-	3.0	-	-	-	2.0	-	
	15	9.5	-	-	-	-	2.5	3.0	-	-	-	-	10.0	3.0	-	12.5	-	-	-	14.0	-	
	16	7.0	-	-	-	-	6.0	9.0	-	-	-	-	13.0	5.0	-	16.5	-	-	-	15.0	-	
	17	3.0	-	-	-	-	3.5	9.0	-	-	-	-	9.0	8.0	-	10.5	-	-	-	14.5	-	
	18	11.0	-	-	-	-	7.5	8.0	-	-	-	-	13.0	11.0	-	13.5	-	-	-	18.0	-	
19	14.0	-	-	-	-	23.0	31.0	-	-	-	-	26.0	8.0	-	21.0	-	-	-	32.5	-		
20	7.0	-	-	-	-	7.0	3.0	-	-	-	-	6.0	15.0	-	12.0	-	-	-	15.0	-		
21	29.0	-	-	-	-	13.0	13.0	-	-	-	-	9.0	11.0	-	11.5	-	-	-	17.0	-		
22	20.0	-	-	-	-	13.0	7.0	-	-	-	-	10.0	8.0	-	10.0	-	-	-	4.0	-		
23	0.0	-	-	-	-	4.5	2.0	-	-	-	-	2.0	6.0	-	2.5	-	-	-	6.0	-		
0	0.0	-	-	-	-	3.5	0.0	-	-	-	-	7.0	7.0	-	4.0	-	-	-	6.0	-		
1	0.0	-	-	-	-	3.5	3.0	-	-	-	-	7.0	2.0	-	14.0	-	-	-	6.5	-		
2	0.0	-	-	-	-	3.0	1.0	-	-	-	-	3.0	2.0	-	4.0	-	-	-	2.0	-		
3	0.0	-	-	-	-	1.0	0.0	-	-	-	-	2.0	2.0	-	1.0	-	-	-	2.0	-		
4	0.0	-	-	-	-	0.0	0.0	-	-	-	-	0.0	0.0	-	0.0	-	-	-	0.0	-		
5	0.0	-	-	-	-	0.0	0.0	-	-	-	-	0.0	0.0	-	0.0	-	-	-	0.0	-		
6	0.0	-	-	-	-	0.0	0.0	-	-	-	-	0.0	0.0	-	0.0	-	-	-	0.0	-		
7	0.0	-	-	-	-	0.0	0.0	-	-	-	-	0.0	0.0	-	0.0	-	-	-	0.0	-		
8	0.0	-	-	-	-	0.0	0.0	-	-	-	-	0.0	0.0	-	0.0	-	-	-	0.0	-		
9	0.0	-	-	-	-	0.0	0.0	-	-	-	-	0.0	0.0	-	0.0	-	-	-	0.0	-		
日合計	-	113.0	-	-	-	99.0	101.0	101.0	-	-	-	-	135.0	106.0	-	152.5	-	-	-	161.5	-	

近畿地方整備局 淀川水系 対象洪水観測所時間雨量表

洪水	S47.9.13	田辺	田辺 (6.8)	田辺 (気)	菱田	井手	木津	奈良 (気)	加茂 (6.7)	鸛峰山 (気)	鸛峰山	布目ダム (水)	峰寺 (水)	高山ダム (水)	多羅尾 (3.7)	尾山 (6.5)	島ヶ原 (5.6)	五瀬 (3.4)	島ヶ原	上野 (5.3)	上野 (気)	荒木 (7.1)
日	9-10	-	0.0	-	-	-	-	0.0	0.0	-	-	-	-	-	0.0	0.0	-	0.0	-	-	0.0	-
	11	-	0.0	-	-	-	-	0.0	0.0	-	-	-	-	-	0.0	0.0	-	0.0	-	-	0.0	-
	12	-	0.0	-	-	-	-	0.0	0.0	-	-	-	-	-	0.0	0.0	-	0.0	-	-	0.0	-
	13	-	0.0	-	-	-	-	0.0	0.0	-	-	-	-	-	0.0	0.0	-	0.0	-	-	0.0	-
	14	-	0.0	-	-	-	-	0.0	0.0	-	-	-	-	-	0.0	0.0	-	0.5	-	-	0.0	-
	15	-	0.0	-	-	-	-	0.0	0.0	-	-	-	-	-	0.0	0.0	-	0.0	-	-	0.0	-
	16	-	0.0	-	-	-	-	0.0	0.0	-	-	-	-	-	0.0	0.0	-	0.0	-	-	0.0	-
	17	-	0.0	-	-	-	-	0.0	0.0	-	-	-	-	-	0.0	0.0	-	0.0	-	-	0.0	-
	18	-	0.0	-	-	-	-	0.0	0.0	-	-	-	-	-	0.0	0.0	-	0.0	-	-	0.0	-
	19	-	0.0	-	-	-	-	0.0	0.0	-	-	-	-	-	0.0	0.0	-	0.0	-	-	0.0	-
	20	-	0.0	-	-	-	-	0.0	0.0	-	-	-	-	-	0.0	0.0	-	0.0	-	-	0.0	-
	21	-	0.0	-	-	-	-	0.0	0.0	-	-	-	-	-	0.0	0.0	-	0.0	-	-	0.0	-
	22	-	0.0	-	-	-	-	0.0	0.0	-	-	-	-	-	0.0	0.0	-	0.0	-	-	0.0	-
	23	-	0.0	-	-	-	-	0.0	0.0	-	-	-	-	-	0.0	0.0	-	0.0	-	-	0.0	-
	0	-	0.0	-	-	-	-	0.0	0.0	-	-	-	-	-	0.0	0.0	-	0.0	-	-	0.0	-
	1	-	0.0	-	-	-	-	0.0	0.0	-	-	-	-	-	0.0	0.0	-	0.0	-	-	0.0	-
	2	-	0.0	-	-	-	-	0.0	0.0	-	-	-	-	-	0.0	0.0	-	0.0	-	-	0.0	-
	3	-	0.0	-	-	-	-	0.0	0.0	-	-	-	-	-	0.0	0.0	-	0.0	-	-	0.0	-
	4	-	0.0	-	-	-	-	0.0	0.0	-	-	-	-	-	0.0	0.0	-	0.0	-	-	0.0	-
	5	-	0.0	-	-	-	-	0.0	0.0	-	-	-	-	-	0.0	0.0	-	0.0	-	-	0.0	-
	6	-	0.0	-	-	-	-	0.0	0.0	-	-	-	-	-	0.0	0.0	-	0.0	-	-	0.0	-
	7	-	0.0	-	-	-	-	0.0	0.0	-	-	-	-	-	0.0	0.0	-	0.0	-	-	0.0	-
	8	-	0.0	-	-	-	-	0.0	0.0	-	-	-	-	-	0.0	0.0	-	0.0	-	-	0.0	-
	9	-	0.0	-	-	-	-	0.0	0.0	-	-	-	-	-	0.0	0.0	-	0.0	-	-	0.0	-
日合計	-	-	141.0	-	-	-	-	115.0	114.0	-	-	-	-	-	170.0	114.0	-	196.5	-	-	0.0	-
*総雨量	-	-	141.0	-	-	-	-	115.0	114.0	-	-	-	-	-	170.0	114.0	-	196.5	-	-	0.0	-
	-	-	-	-	-	-	-	-	-	-	-	-	-	-	-	-	-	-	-	-	-	196.5

\*総雨量は一連降雨の合計



近畿地方整備局 淀川水系 対象洪水観測所時間雨量表

洪水	S47.9.13	依那古 (6.5)	阿保 (5.1)	坂下 (6.3)	阿波 (5.2)	井之市 (水)	針 (気)	針ヶ別所 (水)	針ヶ別所 (6.6)	榛原 (6.1)	壱生ダム (水)	空閑 (水)	壱生 (水)	家野 (水)	名張 (気)	曹爾 (6.8)	曹爾 (水)	青蓮池ダム (水)	名張 (6.4)	国津 (水)	国助山 (気)	伊賀早 (水)
日	9-10	-	0.0	-	-	-	-	-	-	0.0	0.0	0.0	0.0	0.0	0.0	-	-	0.0	0.0	-	-	-
	11	-	0.0	-	-	-	-	-	-	0.0	0.0	0.0	0.0	0.0	0.0	-	-	0.0	0.0	-	-	-
	12	-	0.0	-	-	-	-	-	-	0.0	0.0	0.0	0.0	0.0	0.0	-	-	0.0	0.0	-	-	-
	13	-	0.0	-	-	-	-	-	-	0.0	0.0	0.0	0.0	0.0	0.0	-	-	0.0	0.0	-	-	-
	14	-	0.0	-	-	-	-	-	-	0.0	0.0	0.0	0.0	0.0	0.0	-	-	0.0	0.0	-	-	-
	15	-	0.0	-	-	-	-	-	-	2.0	0.0	5.0	0.0	0.0	0.0	-	-	0.0	0.0	-	-	-
	16	-	0.0	-	-	-	-	-	-	1.0	0.0	8.0	0.0	0.0	0.0	-	-	0.0	0.0	-	-	-
	17	-	0.0	-	-	-	-	-	-	0.0	0.0	1.0	0.0	1.0	0.0	-	-	0.0	0.0	-	-	-
	18	-	0.0	-	-	-	-	-	-	0.0	0.0	0.0	0.0	0.0	0.0	-	-	0.0	0.0	-	-	-
	19	-	0.0	-	-	-	-	-	-	0.0	0.0	0.0	0.0	0.0	0.0	-	-	0.0	0.0	-	-	-
	20	-	0.0	-	-	-	-	-	-	0.0	0.0	0.0	0.0	0.0	0.0	-	-	0.0	0.0	-	-	-
	21	-	0.0	-	-	-	-	-	-	0.0	0.0	0.0	0.0	0.0	0.0	-	-	0.0	0.0	-	-	-
	22	-	0.0	-	-	-	-	-	-	0.0	0.0	0.0	0.0	0.0	0.0	-	-	0.0	0.0	-	-	-
	23	-	0.0	-	-	-	-	-	-	0.0	0.0	0.0	0.0	0.0	0.0	-	-	0.0	0.0	-	-	-
	0	-	0.0	-	-	-	-	-	-	0.0	0.0	0.0	0.0	0.0	0.0	-	-	0.0	0.0	-	-	-
	1	-	0.0	-	-	-	-	-	-	0.0	0.0	0.0	0.0	0.0	0.0	-	-	0.0	0.0	-	-	-
	2	-	0.0	-	-	-	-	-	-	0.0	0.0	0.0	0.0	0.0	0.0	-	-	0.0	0.0	-	-	-
	3	-	0.0	-	-	-	-	-	-	0.0	0.0	0.0	0.0	0.0	0.0	-	-	0.0	0.0	-	-	-
	4	-	0.0	-	-	-	-	-	-	0.5	0.0	1.0	0.0	1.0	0.0	-	-	0.0	0.0	-	-	-
	5	-	3.0	-	-	-	-	-	-	0.0	0.0	1.0	0.0	1.0	0.0	-	-	0.0	0.5	-	-	-
	6	-	2.0	-	-	-	-	-	-	0.5	0.0	0.0	0.0	2.0	0.0	-	-	1.5	1.5	-	-	-
	7	-	0.0	-	-	-	-	-	-	0.0	0.0	1.0	0.0	1.0	0.0	-	-	0.0	0.5	-	-	-
	8	-	1.0	-	-	-	-	-	-	0.0	0.0	0.0	0.0	0.0	0.0	-	-	0.0	0.0	-	-	-
	9	-	0.0	-	-	-	-	-	-	0.0	0.0	0.0	0.0	0.0	0.0	-	-	0.0	0.0	-	-	-
日合計		-	6.0	-	-	-	-	-	-	4.0	17.0	2.0	2.0	5.0	3.5	-	-	3.0	3.5	-	-	-
	9-10	-	0.0	-	-	-	-	-	-	0.0	0.0	0.0	0.0	0.0	0.0	-	-	0.5	0.0	-	-	-
	11	-	0.0	-	-	-	-	-	-	0.0	0.0	0.0	0.0	0.0	0.0	-	-	0.0	0.0	-	-	-
	12	-	1.0	-	-	-	-	-	-	0.0	0.0	0.0	0.0	1.0	0.0	-	-	0.5	0.5	-	-	-
	13	-	0.0	-	-	-	-	-	-	0.0	1.0	1.0	1.0	0.0	0.0	-	-	0.0	0.0	-	-	-
	14	-	1.0	-	-	-	-	-	-	0.5	1.0	1.0	1.0	1.0	0.0	-	-	2.5	1.5	-	-	-
	15	-	2.0	-	-	-	-	-	-	0.0	1.0	1.0	1.0	0.0	0.0	-	-	0.5	0.5	-	-	-
	16	-	1.0	-	-	-	-	-	-	0.0	0.0	0.0	0.0	0.0	0.0	-	-	1.0	0.0	-	-	-
	17	-	1.0	-	-	-	-	-	-	0.5	1.0	1.0	1.0	1.0	0.0	-	-	0.5	0.5	-	-	-
	18	-	1.0	-	-	-	-	-	-	0.0	1.0	1.0	1.0	1.0	0.0	-	-	0.5	0.5	-	-	-
	19	-	1.0	-	-	-	-	-	-	0.0	1.0	1.0	1.0	1.0	0.0	-	-	1.5	1.5	-	-	-
	20	-	0.0	-	-	-	-	-	-	0.0	0.0	0.0	0.0	0.0	0.0	-	-	0.0	0.0	-	-	-
	21	-	0.0	-	-	-	-	-	-	0.0	0.0	0.0	0.0	0.0	0.0	-	-	0.0	0.0	-	-	-
	22	-	1.0	-	-	-	-	-	-	0.0	0.0	0.0	0.0	0.0	0.0	-	-	0.0	0.0	-	-	-
	23	-	5.0	-	-	-	-	-	-	2.0	3.0	9.0	4.0	4.0	0.0	-	-	4.5	6.0	-	-	-
	0	-	6.0	-	-	-	-	-	-	1.0	22.0	13.0	13.0	13.0	0.0	-	-	8.5	9.0	-	-	-
	1	-	0.0	-	-	-	-	-	-	0.0	0.0	0.0	0.0	0.0	0.0	-	-	0.0	0.0	-	-	-
	2	-	1.0	-	-	-	-	-	-	0.0	0.0	0.0	0.0	0.0	0.0	-	-	0.0	0.0	-	-	-
	3	-	1.0	-	-	-	-	-	-	0.0	1.0	1.0	1.0	0.0	0.0	-	-	1.0	1.0	-	-	-
	4	-	0.0	-	-	-	-	-	-	0.0	0.0	0.0	0.0	0.0	0.0	-	-	0.0	0.0	-	-	-
	5	-	0.0	-	-	-	-	-	-	0.0	0.0	0.0	0.0	0.0	0.0	-	-	0.0	0.0	-	-	-
	6	-	2.0	-	-	-	-	-	-	0.0	0.0	0.0	0.0	0.0	0.0	-	-	0.0	0.0	-	-	-
	7	-	1.0	-	-	-	-	-	-	0.0	0.0	0.0	0.0	0.0	0.0	-	-	0.0	0.0	-	-	-
	8	-	0.0	-	-	-	-	-	-	0.0	0.0	0.0	0.0	0.0	0.0	-	-	0.0	0.0	-	-	-
	9	-	0.0	-	-	-	-	-	-	0.5	0.0	0.0	0.0	0.0	0.0	-	-	0.0	0.0	-	-	-
日合計		-	25.0	-	-	-	-	-	-	5.5	33.0	32.0	26.0	26.0	21.5	-	-	28.0	21.5	-	-	-

近畿地方整備局 淀川水系 対象洪水観測所時間雨量表

洪水	S47.9.13	阿保 (5.1)	坂下 (6.3)	阿波 (5.2)	井之市 (水)	針 (気)	針ヶ別所 (水)	針ヶ別所 (6.6)	榛原 (6.1)	壱生ダム (水)	空閑 (水)	壱生 (水)	家野 (水)	名張 (気)	曹爾 (6.8)	曹爾 (水)	青蓮池ダム (水)	名張 (6.4)	国津 (水)	国助山 (気)	伊賀見 (水)
日	9-10	0.0	-	-	-	-	-	-	5.0	1.0	2.0	2.0	1.0	1.0	-	-	1.5	0.0	-	-	-
	11	5.0	-	-	-	-	-	-	3.0	6.0	6.0	6.0	5.0	4.0	-	-	5.0	4.0	-	-	-
	12	1.0	-	-	-	-	-	-	1.0	0.0	3.0	3.0	2.0	3.0	-	-	0.5	3.0	-	-	-
	13	-	-	-	-	-	-	-	0.5	1.0	2.0	2.0	0.0	0.0	-	-	0.5	1.0	-	-	-
	14	1.0	-	-	-	-	-	-	0.5	0.0	0.0	0.0	0.0	0.0	-	-	0.0	0.5	-	-	-
	15	0.0	-	-	-	-	-	-	0.0	0.0	1.0	1.0	0.0	0.0	-	-	0.0	0.0	-	-	-
	16	0.0	-	-	-	-	-	-	0.0	0.0	0.0	0.0	1.0	0.5	-	-	0.5	0.0	-	-	-
	17	0.0	-	-	-	-	-	-	0.0	0.0	0.0	0.0	0.0	0.0	-	-	0.0	0.0	-	-	-
	18	0.0	-	-	-	-	-	-	0.0	0.0	0.0	0.0	0.0	0.0	-	-	0.0	0.0	-	-	-
15	19	0.0	-	-	-	-	-	-	0.0	0.0	0.0	0.0	0.0	0.0	-	-	0.0	0.0	-	-	-
	20	0.0	-	-	-	-	-	-	0.0	0.0	0.0	0.0	0.0	0.0	-	-	0.0	0.0	-	-	-
	21	0.0	-	-	-	-	-	-	0.0	0.0	0.0	0.0	0.0	0.0	-	-	0.0	0.0	-	-	-
日	22	0.0	-	-	-	-	-	-	0.0	0.0	0.0	0.0	0.0	0.0	-	-	0.0	0.0	-	-	-
	23	0.0	-	-	-	-	-	-	0.0	0.0	0.0	0.0	0.0	0.0	-	-	0.0	0.0	-	-	-
	0	0.0	-	-	-	-	-	-	0.0	0.0	0.0	0.0	0.0	0.0	-	-	0.0	0.0	-	-	-
	1	0.0	-	-	-	-	-	-	0.0	0.0	0.0	0.0	0.0	0.0	-	-	0.0	0.0	-	-	-
	2	0.0	-	-	-	-	-	-	0.0	0.0	0.0	0.0	0.0	0.0	-	-	0.0	0.0	-	-	-
	3	0.0	-	-	-	-	-	-	0.0	0.0	0.0	0.0	0.0	0.0	-	-	0.0	0.0	-	-	-
	4	0.0	-	-	-	-	-	-	0.0	0.0	0.0	0.0	0.0	0.0	-	-	0.0	0.0	-	-	-
	5	0.0	-	-	-	-	-	-	0.0	0.0	0.0	0.0	0.0	0.0	-	-	0.0	0.0	-	-	-
	6	0.0	-	-	-	-	-	-	0.5	0.0	1.0	1.0	0.0	0.0	-	-	0.0	0.0	-	-	-
	7	0.0	-	-	-	-	-	-	0.0	1.0	0.0	0.0	0.0	0.0	-	-	0.0	0.0	-	-	-
	8	1.0	-	-	-	-	-	-	1.5	2.0	2.0	2.0	1.0	1.0	-	-	1.0	0.0	-	-	-
	9	3.0	-	-	-	-	-	-	1.0	2.0	2.0	2.0	1.0	1.0	-	-	2.0	0.0	-	-	-
日合計		11.0	-	-	-	-	-	-	13.0	11.0	19.0	19.0	11.0	11.0	-	-	12.0	9.0	-	-	-
	9-10	2.0	-	-	-	-	-	-	2.5	4.0	5.0	5.0	4.0	4.0	-	-	4.0	3.5	-	-	-
	11	6.0	-	-	-	-	-	-	1.5	2.0	3.0	3.0	3.0	3.0	-	-	2.5	2.0	-	-	-
	12	3.0	-	-	-	-	-	-	1.5	3.0	3.0	3.0	3.0	3.0	-	-	2.0	4.0	-	-	-
	13	7.0	-	-	-	-	-	-	0.5	5.0	3.0	3.0	8.0	8.0	-	-	6.5	5.5	-	-	-
	14	3.0	-	-	-	-	-	-	0.0	2.0	1.0	1.0	1.0	1.0	-	-	2.5	2.5	-	-	-
	15	9.0	-	-	-	-	-	-	5.0	10.0	9.0	9.0	7.0	7.0	-	-	12.0	15.0	-	-	-
	16	11.0	-	-	-	-	-	-	6.0	9.0	17.0	17.0	13.0	13.0	-	-	14.0	13.0	-	-	-
	17	22.0	-	-	-	-	-	-	5.5	8.0	11.0	11.0	11.0	11.0	-	-	11.5	9.0	-	-	-
	18	16.0	-	-	-	-	-	-	6.0	20.0	18.0	18.0	14.0	14.0	-	-	19.0	15.0	-	-	-
	19	35.0	-	-	-	-	-	-	5.0	21.0	23.0	23.0	29.0	29.0	-	-	24.5	30.0	-	-	-
16	20	15.0	-	-	-	-	-	-	9.0	20.0	25.0	25.0	16.0	16.0	-	-	19.5	20.0	-	-	-
	21	14.0	-	-	-	-	-	-	4.0	22.0	29.0	29.0	17.0	17.0	-	-	15.0	15.0	-	-	-
日	22	2.0	-	-	-	-	-	-	10.0	1.0	5.0	5.0	3.0	3.0	-	-	2.0	9.0	-	-	-
	23	2.0	-	-	-	-	-	-	25.0	27.0	16.0	16.0	9.0	9.0	-	-	8.0	5.0	-	-	-
	0	5.0	-	-	-	-	-	-	7.0	21.0	14.0	14.0	18.0	18.0	-	-	8.5	17.0	-	-	-
	1	3.0	-	-	-	-	-	-	3.5	3.0	2.0	2.0	3.0	3.0	-	-	3.5	11.0	-	-	-
	2	2.0	-	-	-	-	-	-	3.0	4.0	4.0	4.0	5.0	5.0	-	-	1.5	7.0	-	-	-
	3	1.0	-	-	-	-	-	-	0.5	1.0	1.0	1.0	2.0	2.0	-	-	0.5	0.0	-	-	-
	4	0.0	-	-	-	-	-	-	0.0	0.0	0.0	0.0	0.0	0.0	-	-	0.0	0.0	-	-	-
	5	0.0	-	-	-	-	-	-	0.0	0.0	0.0	0.0	0.0	0.0	-	-	0.0	0.0	-	-	-
	6	0.0	-	-	-	-	-	-	0.0	0.0	0.0	0.0	0.0	0.0	-	-	0.0	0.0	-	-	-
	7	0.0	-	-	-	-	-	-	0.0	0.0	0.0	0.0	0.0	0.0	-	-	0.0	0.0	-	-	-
	8	0.0	-	-	-	-	-	-	0.0	0.0	0.0	0.0	0.0	0.0	-	-	0.0	0.0	-	-	-
	9	0.0	-	-	-	-	-	-	0.0	0.0	0.0	0.0	0.0	0.0	-	-	0.0	0.0	-	-	-
日合計		188.0	-	-	-	-	-	-	95.5	183.0	189.0	189.0	166.0	166.0	-	-	157.0	183.5	-	-	-

近畿地方整備局 淀川水系 対象洪水観測所時間雨量表

洪水	S47.9.13	依那古 (6.5)	阿保 (5.1)	坂下 (6.3)	阿波 (5.2)	井之市 (水)	針 (気)	針ヶ別所 (水)	針ヶ別所 (6.6)	榛原 (6.1)	壱生ダム (水)	空閑 (水)	壱生 (水)	家野 (水)	名張 (気)	曹爾 (6.8)	曹爾 (水)	青蓮池ダム (水)	名張 (6.4)	国津 (水)	国助山 (気)	伊賀見 (水)
日	9-10	-	0.0	-	-	-	-	-	-	1.0	-	0.0	1.0	0.0	0.0	-	-	0.0	0.0	-	-	-
	11	-	0.0	-	-	-	-	-	-	0.0	-	0.0	0.0	0.0	0.0	-	-	0.0	0.0	-	-	-
	12	-	0.0	-	-	-	-	-	-	0.0	-	0.0	0.0	0.0	0.0	-	-	0.0	0.0	-	-	-
	13	-	0.0	-	-	-	-	-	-	0.0	-	0.0	0.0	0.0	0.0	-	-	0.0	0.0	-	-	-
	14	-	0.0	-	-	-	-	-	-	0.0	-	0.0	0.0	0.0	0.0	-	-	0.0	0.0	-	-	-
	15	-	0.0	-	-	-	-	-	-	0.0	-	0.0	0.0	0.0	0.0	-	-	0.0	0.0	-	-	-
	16	-	0.0	-	-	-	-	-	-	0.0	-	0.0	0.0	0.0	0.0	-	-	0.0	0.0	-	-	-
	17	-	0.0	-	-	-	-	-	-	0.0	-	0.0	0.0	0.0	0.0	-	-	0.0	0.0	-	-	-
	18	-	0.0	-	-	-	-	-	-	0.0	-	0.0	0.0	0.0	0.0	-	-	0.0	0.0	-	-	-
	19	-	0.0	-	-	-	-	-	-	0.0	-	0.0	0.0	0.0	0.0	-	-	0.0	0.0	-	-	-
	20	-	0.0	-	-	-	-	-	-	0.0	-	0.0	0.0	0.0	0.0	-	-	0.0	0.0	-	-	-
	21	-	0.0	-	-	-	-	-	-	0.0	-	0.0	0.0	0.0	0.0	-	-	0.0	0.0	-	-	-
	22	-	0.0	-	-	-	-	-	-	0.0	-	0.0	0.0	0.0	0.0	-	-	0.0	0.0	-	-	-
	23	-	0.0	-	-	-	-	-	-	0.0	-	0.0	0.0	0.0	0.0	-	-	0.0	0.0	-	-	-
	0	-	0.0	-	-	-	-	-	-	0.0	-	0.0	0.0	0.0	0.0	-	-	0.0	0.0	-	-	-
	1	-	0.0	-	-	-	-	-	-	0.0	-	0.0	0.0	0.0	0.0	-	-	0.0	0.0	-	-	-
	2	-	0.0	-	-	-	-	-	-	0.0	-	0.0	0.0	0.0	0.0	-	-	0.0	0.0	-	-	-
	3	-	0.0	-	-	-	-	-	-	0.0	-	0.0	0.0	0.0	0.0	-	-	0.0	0.0	-	-	-
	4	-	0.0	-	-	-	-	-	-	0.0	-	0.0	0.0	0.0	0.0	-	-	0.0	0.0	-	-	-
	5	-	0.0	-	-	-	-	-	-	0.0	-	0.0	0.0	0.0	0.0	-	-	0.0	0.0	-	-	-
	6	-	0.0	-	-	-	-	-	-	0.0	-	0.0	0.0	0.0	0.0	-	-	0.0	0.0	-	-	-
	7	-	0.0	-	-	-	-	-	-	0.0	-	0.0	0.0	0.0	0.0	-	-	0.0	0.0	-	-	-
	8	-	0.0	-	-	-	-	-	-	0.0	-	0.0	0.0	0.0	0.0	-	-	0.0	0.0	-	-	-
	9	-	0.0	-	-	-	-	-	-	0.0	-	0.0	0.0	0.0	0.0	-	-	0.0	0.0	-	-	-
日合計		-	0.0	-	-	-	-	-	-	1.0	-	0.0	1.0	0.0	0.0	-	-	0.0	0.0	-	-	-
*総雨量		-	200.0	-	-	-	-	-	-	119.0	-	244.0	243.0	208.0	-	-	-	200.0	217.5	-	-	-

\*総雨量は一連降雨の合計

近畿地方整備局 淀川水系 対象洪水観測所時間雨量表

洪水 日	時	S47.9.13																					
		草履 (気)	伊賀島 (7.2)	太郎生 (水)	本郎生 (5.7)	霧生 (水)	霧生 (5.0)	大字陀 (気)	大字陀 (水)	古市場 (水)	内牧 (水)	岩端 (5.9)	高見 (気)	山粕 (7.5)	概堡 (7.1)	柳保 (水)	土屋原 (7.3)	菅野 (水)	神末 (水)	白山 (気)	朝見 (気)	黒津	
13 日	9-10	-	-	-	0.0	-	0.0	-	-	0.0	-	-	-	-	0.0	-	-	0.0	-	-	-	-	0.0
	11	-	-	-	0.0	-	0.0	-	-	0.0	-	-	-	-	0.0	-	-	0.0	-	-	-	-	0.0
	12	-	-	-	0.0	-	0.0	-	-	0.0	-	-	-	-	0.0	-	-	0.0	-	-	-	-	0.0
	13	-	-	-	0.0	-	0.0	-	-	0.0	-	-	-	-	0.0	-	-	0.0	-	-	-	-	0.0
	14	-	-	-	0.0	-	0.0	-	-	0.0	-	-	-	-	0.0	-	-	0.0	-	-	-	-	0.0
	15	-	-	-	0.0	-	0.0	-	-	0.0	-	-	-	-	0.0	-	-	0.0	-	-	-	-	0.0
	16	-	-	-	0.0	-	0.0	-	-	0.0	-	-	-	-	0.0	-	-	0.0	-	-	-	-	0.0
	17	-	-	-	0.0	-	0.0	-	-	0.0	-	-	-	-	0.0	-	-	0.0	-	-	-	-	0.0
	18	-	-	-	0.0	-	0.0	-	-	0.0	-	-	-	-	0.0	-	-	0.0	-	-	-	-	0.0
19	-	-	-	0.0	-	0.0	-	-	0.0	-	-	-	-	0.0	-	-	0.0	-	-	-	-	0.0	
20	-	-	-	0.0	-	0.0	-	-	0.0	-	-	-	-	0.0	-	-	0.0	-	-	-	-	0.0	
21	-	-	-	0.0	-	0.0	-	-	0.0	-	-	-	-	0.0	-	-	0.0	-	-	-	-	0.0	
22	-	-	-	0.0	-	0.0	-	-	0.0	-	-	-	-	0.0	-	-	0.0	-	-	-	-	0.0	
23	-	-	-	0.0	-	0.0	-	-	0.0	-	-	-	-	0.0	-	-	0.0	-	-	-	-	0.0	
0	-	-	-	0.0	-	0.0	-	-	0.0	-	-	-	-	0.0	-	-	0.0	-	-	-	-	0.0	
1	-	-	-	0.0	-	0.0	-	-	0.0	-	-	-	-	0.0	-	-	0.0	-	-	-	-	0.0	
2	-	-	-	0.0	-	0.0	-	-	0.0	-	-	-	-	0.0	-	-	0.0	-	-	-	-	0.0	
3	-	-	-	0.0	-	0.0	-	-	0.0	-	-	-	-	0.0	-	-	0.0	-	-	-	-	0.0	
4	-	-	-	0.0	-	0.0	-	-	0.0	-	-	-	-	0.0	-	-	0.0	-	-	-	-	0.0	
5	-	-	-	0.0	-	0.0	-	-	0.0	-	-	-	-	0.0	-	-	0.0	-	-	-	-	0.0	
6	-	-	-	0.0	-	0.0	-	-	0.0	-	-	-	-	0.0	-	-	0.0	-	-	-	-	0.0	
7	-	-	-	0.0	-	0.0	-	-	0.0	-	-	-	-	0.0	-	-	0.0	-	-	-	-	0.0	
8	-	-	-	0.0	-	0.0	-	-	0.0	-	-	-	-	0.0	-	-	0.0	-	-	-	-	0.0	
9	-	-	-	0.0	-	0.0	-	-	0.0	-	-	-	-	0.0	-	-	0.0	-	-	-	-	0.0	
日合計					7.0		15.0			7.0				2.0			6.0					6.0	1.0
14 日	9-10	-	-	-	0.0	-	0.0	-	-	0.0	-	-	-	-	0.0	-	-	0.0	-	-	-	-	0.0
	11	-	-	-	0.0	-	0.0	-	-	0.0	-	-	-	-	0.0	-	-	0.0	-	-	-	-	0.0
	12	-	-	-	0.0	-	0.0	-	-	0.0	-	-	-	-	0.0	-	-	0.0	-	-	-	-	0.0
	13	-	-	-	0.0	-	0.0	-	-	0.0	-	-	-	-	0.0	-	-	0.0	-	-	-	-	0.0
	14	-	-	-	0.0	-	0.0	-	-	0.0	-	-	-	-	0.0	-	-	0.0	-	-	-	-	0.0
	15	-	-	-	0.0	-	0.0	-	-	0.0	-	-	-	-	0.0	-	-	0.0	-	-	-	-	0.0
	16	-	-	-	0.0	-	0.0	-	-	0.0	-	-	-	-	0.0	-	-	0.0	-	-	-	-	0.0
	17	-	-	-	0.0	-	0.0	-	-	0.0	-	-	-	-	0.0	-	-	0.0	-	-	-	-	0.0
	18	-	-	-	0.0	-	0.0	-	-	0.0	-	-	-	-	0.0	-	-	0.0	-	-	-	-	0.0
19	-	-	-	0.0	-	0.0	-	-	0.0	-	-	-	-	0.0	-	-	0.0	-	-	-	-	0.0	
20	-	-	-	0.0	-	0.0	-	-	0.0	-	-	-	-	0.0	-	-	0.0	-	-	-	-	0.0	
21	-	-	-	0.0	-	0.0	-	-	0.0	-	-	-	-	0.0	-	-	0.0	-	-	-	-	0.0	
22	-	-	-	0.0	-	0.0	-	-	0.0	-	-	-	-	0.0	-	-	0.0	-	-	-	-	0.0	
23	-	-	-	0.0	-	0.0	-	-	0.0	-	-	-	-	0.0	-	-	0.0	-	-	-	-	0.0	
0	-	-	-	0.0	-	0.0	-	-	0.0	-	-	-	-	0.0	-	-	0.0	-	-	-	-	0.0	
1	-	-	-	0.0	-	0.0	-	-	0.0	-	-	-	-	0.0	-	-	0.0	-	-	-	-	0.0	
2	-	-	-	0.0	-	0.0	-	-	0.0	-	-	-	-	0.0	-	-	0.0	-	-	-	-	0.0	
3	-	-	-	0.0	-	0.0	-	-	0.0	-	-	-	-	0.0	-	-	0.0	-	-	-	-	0.0	
4	-	-	-	0.0	-	0.0	-	-	0.0	-	-	-	-	0.0	-	-	0.0	-	-	-	-	0.0	
5	-	-	-	0.0	-	0.0	-	-	0.0	-	-	-	-	0.0	-	-	0.0	-	-	-	-	0.0	
6	-	-	-	0.0	-	0.0	-	-	0.0	-	-	-	-	0.0	-	-	0.0	-	-	-	-	0.0	
7	-	-	-	0.0	-	0.0	-	-	0.0	-	-	-	-	0.0	-	-	0.0	-	-	-	-	0.0	
8	-	-	-	0.0	-	0.0	-	-	0.0	-	-	-	-	0.0	-	-	0.0	-	-	-	-	0.0	
9	-	-	-	0.0	-	0.0	-	-	0.0	-	-	-	-	0.0	-	-	0.0	-	-	-	-	0.0	
日合計					34.0		43.0			8.0				20.0			37.0					59.0	12.0

近畿地方整備局 淀川水系 対象洪水観測所時間雨量表

洪水	S47.9.13	伊賀川 (7.2)	太郎生 (水)	本郎生 (5.7)	霧生 (水)	霧生 (5.0)	大字陀 (気)	大字陀 (水)	古市場 (水)	内牧 (水)	岩端 (5.9)	高見 (気)	山粕 (7.5)	概堡 (7.1)	柳保 (水)	土屋原 (7.3)	菅野 (水)	神末 (水)	白山 (気)	朝見 (気)	黒津
日	9-10	-	-	4.0	-	0.0	-	-	2.0	-	-	-	-	5.0	-	-	3.0	-	-	-	0.0
	11	-	-	3.0	-	6.0	-	-	6.0	-	-	-	-	6.0	-	-	5.0	-	-	-	2.0
	12	-	-	0.0	-	3.0	-	-	1.0	-	-	-	-	2.0	-	-	8.0	-	-	-	2.0
	13	-	-	0.0	-	0.0	-	-	1.0	-	-	-	-	1.0	-	-	1.0	-	-	-	1.0
	14	-	-	0.0	-	0.0	-	-	0.0	-	-	-	-	0.0	-	-	1.0	-	-	-	0.0
	15	-	-	0.0	-	0.0	-	-	0.0	-	-	-	-	0.0	-	-	1.0	-	-	-	0.0
	16	-	-	0.0	-	0.0	-	-	0.0	-	-	-	-	0.0	-	-	0.0	-	-	-	0.0
	17	-	-	0.0	-	0.0	-	-	0.0	-	-	-	-	0.0	-	-	0.0	-	-	-	0.0
	18	-	-	0.0	-	0.0	-	-	0.0	-	-	-	-	0.0	-	-	0.0	-	-	-	0.0
	19	-	-	0.0	-	0.0	-	-	0.0	-	-	-	-	0.0	-	-	0.0	-	-	-	0.0
	20	-	-	0.0	-	0.0	-	-	0.0	-	-	-	-	0.0	-	-	0.0	-	-	-	0.0
	21	-	-	0.0	-	0.0	-	-	0.0	-	-	-	-	0.0	-	-	0.0	-	-	-	0.0
	22	-	-	0.0	-	0.0	-	-	0.0	-	-	-	-	0.0	-	-	0.0	-	-	-	0.0
	23	-	-	0.0	-	0.0	-	-	0.0	-	-	-	-	0.0	-	-	0.0	-	-	-	0.0
	0	-	-	0.0	-	0.0	-	-	0.0	-	-	-	-	0.0	-	-	0.0	-	-	-	0.0
	1	-	-	0.0	-	0.0	-	-	0.0	-	-	-	-	0.0	-	-	0.0	-	-	-	0.0
	2	-	-	1.0	-	0.0	-	-	0.0	-	-	-	-	0.0	-	-	0.0	-	-	-	0.0
	3	-	-	1.0	-	0.0	-	-	0.0	-	-	-	-	0.0	-	-	0.0	-	-	-	0.0
	4	-	-	0.0	-	0.0	-	-	0.0	-	-	-	-	0.0	-	-	0.0	-	-	-	0.0
	5	-	-	0.0	-	0.0	-	-	0.0	-	-	-	-	0.0	-	-	0.0	-	-	-	0.0
	6	-	-	1.0	-	0.0	-	-	1.0	-	-	-	-	1.0	-	-	1.0	-	-	-	0.0
	7	-	-	0.0	-	0.0	-	-	0.0	-	-	-	-	0.0	-	-	0.0	-	-	-	0.0
	8	-	-	3.0	-	2.0	-	-	1.0	-	-	-	-	1.0	-	-	4.0	-	-	-	1.0
	9	-	-	3.0	-	2.0	-	-	2.0	-	-	-	-	0.0	-	-	2.0	-	-	-	0.0
日合計		-	-	16.0	-	16.0	-	-	14.0	-	-	-	-	22.0	-	-	27.0	-	-	-	6.0
	9-10	-	-	5.0	-	2.0	-	-	2.0	-	-	-	-	5.0	-	-	5.0	-	-	-	1.0
	11	-	-	3.0	-	7.0	-	-	2.0	-	-	-	-	4.0	-	-	3.0	-	-	-	1.0
	12	-	-	5.0	-	4.0	-	-	1.0	-	-	-	-	6.0	-	-	3.0	-	-	-	8.0
	13	-	-	7.0	-	11.0	-	-	0.0	-	-	-	-	4.0	-	-	7.0	-	-	-	3.0
	14	-	-	15.0	-	5.0	-	-	0.0	-	-	-	-	4.0	-	-	6.0	-	-	-	8.0
	15	-	-	11.0	-	13.0	-	-	5.0	-	-	-	-	14.0	-	-	10.0	-	-	-	1.0
	16	-	-	15.0	-	13.0	-	-	8.0	-	-	-	-	23.0	-	-	12.0	-	-	-	14.0
	17	-	-	10.0	-	26.0	-	-	11.0	-	-	-	-	14.0	-	-	8.0	-	-	-	17.0
	18	-	-	22.0	-	20.0	-	-	18.0	-	-	-	-	29.0	-	-	12.0	-	-	-	13.0
	19	-	-	7.0	-	39.0	-	-	11.0	-	-	-	-	27.0	-	-	18.0	-	-	-	12.0
	20	-	-	21.0	-	19.0	-	-	22.0	-	-	-	-	44.0	-	-	22.0	-	-	-	22.0
	21	-	-	11.0	-	13.0	-	-	6.0	-	-	-	-	39.0	-	-	12.0	-	-	-	6.0
	22	-	-	5.0	-	3.0	-	-	4.0	-	-	-	-	7.0	-	-	3.0	-	-	-	28.0
	23	-	-	2.0	-	0.0	-	-	2.0	-	-	-	-	11.0	-	-	9.0	-	-	-	6.0
日	0	-	-	1.0	-	0.0	-	-	0.0	-	-	-	-	3.0	-	-	1.0	-	-	-	1.0
	1	-	-	0.0	-	0.0	-	-	0.0	-	-	-	-	0.0	-	-	0.0	-	-	-	0.0
	2	-	-	0.0	-	0.0	-	-	0.0	-	-	-	-	0.0	-	-	0.0	-	-	-	0.0
	3	-	-	0.0	-	0.0	-	-	0.0	-	-	-	-	0.0	-	-	0.0	-	-	-	0.0
	4	-	-	0.0	-	0.0	-	-	0.0	-	-	-	-	0.0	-	-	0.0	-	-	-	0.0
	5	-	-	0.0	-	0.0	-	-	0.0	-	-	-	-	0.0	-	-	0.0	-	-	-	0.0
	6	-	-	0.0	-	0.0	-	-	0.0	-	-	-	-	0.0	-	-	0.0	-	-	-	0.0
	7	-	-	0.0	-	0.0	-	-	0.0	-	-	-	-	0.0	-	-	0.0	-	-	-	0.0
	8	-	-	0.0	-	0.0	-	-	0.0	-	-	-	-	0.0	-	-	0.0	-	-	-	0.0
	9	-	-	0.0	-	0.0	-	-	0.0	-	-	-	-	0.0	-	-	0.0	-	-	-	0.0
日合計		-	-	147.0	-	175.0	-	-	98.0	-	-	-	-	249.0	-	-	142.0	-	-	-	143.0

近畿地方整備局 淀川水系 対象洪水観測所時間雨量表

洪水	S47.9.13	草履 (気)	伊賀島 (7.2)	太郎生 (水)	本郎生 (5.7)	霧生 (水)	霧生 (5.0)	大宇陀 (気)	大宇陀 (水)	古市場 (水)	内牧 (水)	岩端 (5.9)	高見 (気)	山粕 (7.5)	槌原 (7.1)	槌原 (水)	土屋原 (7.3)	菟野 (水)	神末 (水)	白山 (気)	朝島 (気)	黒津	
日	9-10	-	-	-	-	-	0.0	-	-	0.0	-	-	-	-	0.0	-	-	0.0	-	-	-	-	0.0
	11	-	-	-	0.0	-	0.0	-	-	0.0	-	-	-	-	0.0	-	-	0.0	-	-	-	-	0.0
	12	-	-	-	0.0	-	0.0	-	-	0.0	-	-	-	-	0.0	-	-	0.0	-	-	-	-	0.0
	13	-	-	-	0.0	-	0.0	-	-	0.0	-	-	-	-	0.0	-	-	0.0	-	-	-	-	0.0
	14	-	-	-	0.0	-	0.0	-	-	0.0	-	-	-	-	0.0	-	-	0.0	-	-	-	-	0.0
	15	-	-	-	0.0	-	0.0	-	-	0.0	-	-	-	-	0.0	-	-	0.0	-	-	-	-	0.0
	16	-	-	-	0.0	-	0.0	-	-	0.0	-	-	-	-	0.0	-	-	0.0	-	-	-	-	0.0
	17	-	-	-	0.0	-	0.0	-	-	0.0	-	-	-	-	0.0	-	-	0.0	-	-	-	-	0.0
	18	-	-	-	0.0	-	0.0	-	-	0.0	-	-	-	-	0.0	-	-	0.0	-	-	-	-	0.0
	19	-	-	-	0.0	-	0.0	-	-	0.0	-	-	-	-	0.0	-	-	0.0	-	-	-	-	0.0
	20	-	-	-	0.0	-	0.0	-	-	0.0	-	-	-	-	0.0	-	-	0.0	-	-	-	-	0.0
	21	-	-	-	0.0	-	0.0	-	-	0.0	-	-	-	-	0.0	-	-	0.0	-	-	-	-	0.0
	22	-	-	-	0.0	-	0.0	-	-	0.0	-	-	-	-	0.0	-	-	0.0	-	-	-	-	0.0
	23	-	-	-	0.0	-	0.0	-	-	0.0	-	-	-	-	0.0	-	-	0.0	-	-	-	-	0.0
	0	-	-	-	0.0	-	0.0	-	-	0.0	-	-	-	-	0.0	-	-	0.0	-	-	-	-	0.0
	1	-	-	-	0.0	-	0.0	-	-	0.0	-	-	-	-	0.0	-	-	0.0	-	-	-	-	0.0
	2	-	-	-	0.0	-	0.0	-	-	0.0	-	-	-	-	0.0	-	-	0.0	-	-	-	-	0.0
	3	-	-	-	0.0	-	0.0	-	-	0.0	-	-	-	-	0.0	-	-	0.0	-	-	-	-	0.0
	4	-	-	-	0.0	-	0.0	-	-	0.0	-	-	-	-	0.0	-	-	0.0	-	-	-	-	0.0
	5	-	-	-	0.0	-	0.0	-	-	0.0	-	-	-	-	0.0	-	-	0.0	-	-	-	-	0.0
	6	-	-	-	0.0	-	0.0	-	-	0.0	-	-	-	-	0.0	-	-	0.0	-	-	-	-	0.0
	7	-	-	-	0.0	-	0.0	-	-	0.0	-	-	-	-	0.0	-	-	0.0	-	-	-	-	0.0
	8	-	-	-	0.0	-	0.0	-	-	0.0	-	-	-	-	0.0	-	-	0.0	-	-	-	-	0.0
	9	-	-	-	0.0	-	0.0	-	-	0.0	-	-	-	-	0.0	-	-	0.0	-	-	-	-	0.0
	日合計	-	-	-	0.0	-	0.0	-	-	0.0	-	-	-	-	0.0	-	-	0.0	-	-	-	-	0.0
	*総雨量	-	-	-	204.0	-	249.0	-	-	122.0	-	191.0	-	-	314.0	-	-	234.0	-	-	-	-	162.0

\*総雨量は一連降雨の合計

近畿地方整備局 淀川水系 対象洪水観測所時間雨量表

洪水日	時	S47.9.13																					
		大鳥居	笠取	高井	蜜生	三栖	神吉	桂	中川	北大河原	湯船	東別院	本梅	殿田	岩山	小田原	朝宮	南新田	大河原	大峯	高原	愛宕山	
13日	9-10	0.0					0.0																
	11	0.0					0.0																
	12	0.0					0.0																
	13	0.0					0.0																
	14	0.0					0.0																
	15	0.0					0.0																
	16	0.0					0.0																
	17	0.0					0.0																
	18	0.0					0.0																
	19	0.0					0.0																
20	0.0					0.0																	
21	0.0					0.0																	
22	0.0					0.0																	
23	0.0					0.0																	
0	0.0					0.0																	
1	0.0					0.0																	
2	0.0					0.0																	
3	0.0					0.0																	
4	0.0					0.0																	
5	3.0					0.0																	
6	1.0					0.0																	
7	1.0					1.0																	
8	0.0					0.0																	
9	0.0					0.0																	
日合計		5.0				1.0																	
14日	9-10	0.0					0.0																
	11	0.0					0.0																
	12	1.0					1.0																
	13	1.0					0.0																
	14	0.0					0.0																
	15	0.0					0.0																
	16	0.0					0.0																
	17	0.0					1.0																
	18	0.0					0.0																
	19	0.0					0.0																
20	0.0					2.0																	
21	0.0					2.0																	
22	1.0					3.0																	
23	3.0					4.0																	
0	1.0					0.0																	
1	1.0					0.0																	
2	0.0					0.0																	
3	1.0					0.0																	
4	0.0					2.0																	
5	0.0					4.0																	
6	0.0					1.0																	
7	0.0					1.0																	
8	0.0					0.0																	
9	0.0					0.0																	
日合計		9.0				9.0																	

近畿地方整備局 淀川水系 対象洪水観測所時間雨量表

洪水	S47.9.13	大鳥居	笠取	高井	蜜生	三栖	神吉	桂	中川	北大河原	湯船	東別院	本梅	殿田	岩山	小田原	朝宮	南新田	大河原	大峯	高原	愛宕山	
日	9-10	0.0					0.0																
	11	2.0					2.0																
	12	1.0					0.0																
	13	1.0					0.0																
	14	0.0					0.0																
	15	0.0					0.0																
	16	0.0					0.0																
	17	0.0					0.0																
	18	0.0					0.0																
	19	0.0					0.0																
15	20	0.0					0.0																
	21	0.0					0.0																
日	22	0.0					0.0																
	23	0.0					0.0																
	0	0.0					0.0																
	1	0.0					0.0																
	2	0.0					0.0																
	3	0.0					0.0																
	4	0.0					0.0																
	5	0.0					0.0																
	6	0.0					0.0																
	7	0.0					1.0																
	8	1.0					0.0																
	9	1.0					0.0																
	日合計	6.0					3.0																
	9-10	1.0					0.0																
	11	3.0					1.0																
	12	5.0					5.0																
	13	3.0					4.0																
	14	3.0					5.0																
	15	5.0					3.0																
	16	17.0					12.0																
	17	12.0					15.0																
	18	9.0					12.0																
	19	20.0					19.0																
16	20	10.0					18.0																
	21	16.0					27.0																
日	22	33.0					26.0																
	23	5.0					8.0																
	0	0.0					10.0																
	1	1.0					3.0																
	2	1.0					2.0																
	3	1.0					1.0																
	4	1.0					0.0																
	5	0.0					0.0																
	6	0.0					0.0																
	7	0.0					0.0																
	8	0.0					0.0																
	9	0.0					0.0																
	日合計	147.0					171.0																



近畿地方整備局 淀川水系 対象洪水観測所時間雨量表

洪水	S47.9.13	大鳥居	空取	高井	蜜生	三栖	神吉	桂	中川	北大河原	湯船	東別院	本梅	殿田	岩山	小田原	朝宮	南新田	大河原	大峯	高原	愛宕山	
日	時	9-10	0.0				0.0																
		11	0.0				0.0																
		12	0.0				0.0																
		13	0.0				0.0																
		14	0.0				0.0																
		15	0.0				0.0																
		16	0.0				0.0																
		17	0.0				0.0																
		18	0.0				0.0																
		19	0.0				0.0																
	17	20	0.0				0.0																
		21	0.0				0.0																
	日	22	0.0				0.0																
		23	0.0				0.0																
		0	0.0				0.0																
		1	0.0				0.0																
		2	0.0				0.0																
		3	0.0				0.0																
		4	0.0				0.0																
		5	0.0				0.0																
		6	0.0				0.0																
		7	0.0				0.0																
		8	0.0				0.0																
		9	0.0				0.0																
	日合計		0.0				0.0																
	*総雨量		167.0				199.0																

\*総雨量は一連降雨の合計



近畿地方整備局 淀川水系 対象洪水観測所時間雨量表

洪水	S47.9.13	魚谷峠	平野	水口	朝旨	小原	笠取山	天理	鷺家口	世木堰堤	荒神橋	東本梅							
日	9-10	-	-	-	-	-	-	-	-	-	-	-	-	-	-	-	-	-	-
	11	-	-	-	-	-	-	-	-	-	-	-	-	-	-	-	-	-	-
	12	-	-	-	-	-	-	-	-	-	-	-	-	-	-	-	-	-	-
	13	-	-	-	-	-	-	-	-	-	-	-	-	-	-	-	-	-	-
	14	-	-	-	-	-	-	-	-	-	-	-	-	-	-	-	-	-	-
	15	-	-	-	-	-	-	-	-	-	-	-	-	-	-	-	-	-	-
	16	-	-	-	-	-	-	-	-	-	-	-	-	-	-	-	-	-	-
	17	-	-	-	-	-	-	-	-	-	-	-	-	-	-	-	-	-	-
	18	-	-	-	-	-	-	-	-	-	-	-	-	-	-	-	-	-	-
	19	-	-	-	-	-	-	-	-	-	-	-	-	-	-	-	-	-	-
	20	-	-	-	-	-	-	-	-	-	-	-	-	-	-	-	-	-	-
	21	-	-	-	-	-	-	-	-	-	-	-	-	-	-	-	-	-	-
	22	-	-	-	-	-	-	-	-	-	-	-	-	-	-	-	-	-	-
	23	-	-	-	-	-	-	-	-	-	-	-	-	-	-	-	-	-	-
	0	-	-	-	-	-	-	-	-	-	-	-	-	-	-	-	-	-	-
	1	-	-	-	-	-	-	-	-	-	-	-	-	-	-	-	-	-	-
	2	-	-	-	-	-	-	-	-	-	-	-	-	-	-	-	-	-	-
	3	-	-	-	-	-	-	-	-	-	-	-	-	-	-	-	-	-	-
	4	-	-	-	-	-	-	-	-	-	-	-	-	-	-	-	-	-	-
	5	-	-	-	-	-	-	-	-	-	-	-	-	-	-	-	-	-	-
	6	-	-	-	-	-	-	-	-	-	-	-	-	-	-	-	-	-	-
	7	-	-	-	-	-	-	-	-	-	-	-	-	-	-	-	-	-	-
	8	-	-	-	-	-	-	-	-	-	-	-	-	-	-	-	-	-	-
	9	-	-	-	-	-	-	-	-	-	-	-	-	-	-	-	-	-	-
	日合計	-	-	-	-	-	-	-	-	-	-	-	-	-	-	-	-	-	-
	9-10	-	-	-	-	-	-	-	-	-	-	-	-	-	-	-	-	-	-
	11	-	-	-	-	-	-	-	-	-	-	-	-	-	-	-	-	-	-
	12	-	-	-	-	-	-	-	-	-	-	-	-	-	-	-	-	-	-
	13	-	-	-	-	-	-	-	-	-	-	-	-	-	-	-	-	-	-
	14	-	-	-	-	-	-	-	-	-	-	-	-	-	-	-	-	-	-
	15	-	-	-	-	-	-	-	-	-	-	-	-	-	-	-	-	-	-
	16	-	-	-	-	-	-	-	-	-	-	-	-	-	-	-	-	-	-
	17	-	-	-	-	-	-	-	-	-	-	-	-	-	-	-	-	-	-
	18	-	-	-	-	-	-	-	-	-	-	-	-	-	-	-	-	-	-
	19	-	-	-	-	-	-	-	-	-	-	-	-	-	-	-	-	-	-
	20	-	-	-	-	-	-	-	-	-	-	-	-	-	-	-	-	-	-
	21	-	-	-	-	-	-	-	-	-	-	-	-	-	-	-	-	-	-
	22	-	-	-	-	-	-	-	-	-	-	-	-	-	-	-	-	-	-
	23	-	-	-	-	-	-	-	-	-	-	-	-	-	-	-	-	-	-
	0	-	-	-	-	-	-	-	-	-	-	-	-	-	-	-	-	-	-
	1	-	-	-	-	-	-	-	-	-	-	-	-	-	-	-	-	-	-
	2	-	-	-	-	-	-	-	-	-	-	-	-	-	-	-	-	-	-
	3	-	-	-	-	-	-	-	-	-	-	-	-	-	-	-	-	-	-
	4	-	-	-	-	-	-	-	-	-	-	-	-	-	-	-	-	-	-
	5	-	-	-	-	-	-	-	-	-	-	-	-	-	-	-	-	-	-
	6	-	-	-	-	-	-	-	-	-	-	-	-	-	-	-	-	-	-
	7	-	-	-	-	-	-	-	-	-	-	-	-	-	-	-	-	-	-
	8	-	-	-	-	-	-	-	-	-	-	-	-	-	-	-	-	-	-
	9	-	-	-	-	-	-	-	-	-	-	-	-	-	-	-	-	-	-
	日合計	-	-	-	-	-	-	-	-	-	-	-	-	-	-	-	-	-	-

近畿地方整備局 淀川水系 対象洪水観測所時間雨量表

洪水	S47.9.13	魚谷峠	平野	水口	朝旨	小原	笠取山	天理	鷺家口	世木堰堤	荒神橋	東本梅						
日	時	9-10	-	-	-	-	-	-	-	-	-	-	-	-	-	-	-	-
		11	-	-	-	-	-	-	-	-	-	-	-	-	-	-	-	-
		12	-	-	-	-	-	-	-	-	-	-	-	-	-	-	-	-
		13	-	-	-	-	-	-	-	-	-	-	-	-	-	-	-	-
		14	-	-	-	-	-	-	-	-	-	-	-	-	-	-	-	-
		15	-	-	-	-	-	-	-	-	-	-	-	-	-	-	-	-
		16	-	-	-	-	-	-	-	-	-	-	-	-	-	-	-	-
		17	-	-	-	-	-	-	-	-	-	-	-	-	-	-	-	-
		18	-	-	-	-	-	-	-	-	-	-	-	-	-	-	-	-
		19	-	-	-	-	-	-	-	-	-	-	-	-	-	-	-	-
		20	-	-	-	-	-	-	-	-	-	-	-	-	-	-	-	-
		21	-	-	-	-	-	-	-	-	-	-	-	-	-	-	-	-
		22	-	-	-	-	-	-	-	-	-	-	-	-	-	-	-	-
		23	-	-	-	-	-	-	-	-	-	-	-	-	-	-	-	-
		0	-	-	-	-	-	-	-	-	-	-	-	-	-	-	-	-
		1	-	-	-	-	-	-	-	-	-	-	-	-	-	-	-	-
		2	-	-	-	-	-	-	-	-	-	-	-	-	-	-	-	-
		3	-	-	-	-	-	-	-	-	-	-	-	-	-	-	-	-
		4	-	-	-	-	-	-	-	-	-	-	-	-	-	-	-	-
		5	-	-	-	-	-	-	-	-	-	-	-	-	-	-	-	-
		6	-	-	-	-	-	-	-	-	-	-	-	-	-	-	-	-
		7	-	-	-	-	-	-	-	-	-	-	-	-	-	-	-	-
		8	-	-	-	-	-	-	-	-	-	-	-	-	-	-	-	-
		9	-	-	-	-	-	-	-	-	-	-	-	-	-	-	-	-
		日合計	-	-	-	-	-	-	-	-	-	-	-	-	-	-	-	-
		*総雨量	-	-	-	-	-	-	-	-	-	-	-	-	-	-	-	-

\*総雨量は一連降雨の合計

近畿地方整備局 淀川水系 対象洪水観測所時間雨量表

洪水	S57.7.31	上弓削	京北 (気)	農田 (1.0.2)	上黒田	広河原 (1.6)	鎌倉 (1.3)	花背	榎	園部 (1.5)	園部 (気)	園部 (府)	殿田 (1.4)	新町 (0.5)	新庄 (0.4)	亀岡	亀岡 (0.7)	岡山 (府)	岡山 (0.3)	雲ヶ畑 (0.8)	上賀茂
日	9-10	-	0.0	0.0	-	0.0	-	-	-	-	0.0	-	-	0.0	0.0	-	0.0	-	0.0	0.0	-
	11	-	0.0	0.0	-	0.0	-	-	-	-	0.0	-	-	0.0	0.0	-	0.0	-	0.0	0.0	-
	12	-	0.0	0.0	-	0.0	-	-	-	-	0.0	-	-	0.0	0.0	-	0.0	-	0.0	0.0	-
	13	-	0.0	0.0	-	0.0	-	-	-	-	0.0	-	-	0.0	0.0	-	0.0	-	0.0	0.0	-
	14	-	0.0	0.0	-	0.0	-	-	-	-	0.0	-	-	0.0	0.0	-	0.0	-	0.0	0.0	-
	15	-	0.0	0.0	-	0.0	-	-	-	-	0.0	-	-	0.0	0.0	-	0.0	-	0.0	0.0	-
	16	-	0.0	0.0	-	0.0	-	-	-	-	0.0	-	-	0.0	0.0	-	0.0	-	0.0	0.0	-
	17	-	0.0	0.0	-	0.0	-	-	-	-	0.0	-	-	0.0	0.0	-	0.0	-	0.0	0.0	-
	18	-	0.0	0.0	-	0.0	-	-	-	-	0.0	-	-	0.0	0.0	-	0.0	-	0.0	0.0	-
	19	-	0.0	0.0	-	0.0	-	-	-	-	0.0	-	-	0.0	0.0	-	0.0	-	0.0	0.0	-
	20	-	0.0	0.0	-	0.0	-	-	-	-	0.0	-	-	0.0	0.0	-	0.0	-	0.0	0.0	-
31	21	-	0.0	0.5	-	0.5	-	-	-	-	0.0	-	-	0.0	0.5	-	0.0	-	0.5	0.5	-
	22	-	0.0	0.0	-	0.0	-	-	-	-	0.0	-	-	0.0	0.0	-	0.0	-	0.0	0.0	-
日	23	-	0.0	0.0	-	0.0	-	-	-	-	0.0	-	-	0.0	0.0	-	0.0	-	0.0	0.0	-
	0	-	0.0	0.0	-	0.0	-	-	-	-	0.0	-	-	0.0	0.0	-	0.0	-	0.0	0.0	-
	1	-	1.0	0.0	-	1.5	-	-	-	-	0.0	-	-	0.0	0.0	-	0.0	-	0.0	0.0	-
	2	-	8.0	0.5	-	3.5	-	-	-	-	0.0	-	-	12.0	17.0	-	0.0	-	3.0	3.5	-
	3	-	1.0	0.5	-	0.5	-	-	-	-	0.0	-	-	4.0	0.5	-	0.0	-	0.0	0.0	-
	4	-	0.0	0.0	-	0.5	-	-	-	-	0.0	-	-	0.0	0.0	-	0.0	-	0.0	0.0	-
	5	-	1.0	2.5	-	3.5	-	-	-	-	2.0	-	-	1.0	1.0	-	1.5	-	0.5	2.5	-
	6	-	3.0	1.0	-	3.0	-	-	-	-	1.0	-	-	1.0	1.0	-	2.0	-	0.5	1.5	-
	7	-	0.0	2.5	-	4.5	-	-	-	-	1.0	-	-	2.0	2.0	-	5.5	-	2.0	2.0	-
	8	-	2.0	4.0	-	5.0	-	-	-	-	8.0	-	-	5.0	4.5	-	14.0	-	2.5	4.0	-
	9	-	9.0	8.0	-	11.0	-	-	-	-	7.0	-	-	5.0	7.0	-	3.5	-	5.0	5.0	-
日合計		-	33.5	19.5	-	33.5	-	-	-	-	23.0	-	-	36.0	37.5	-	36.0	-	24.5	26.0	-
	9-10	-	7.0	5.5	-	4.0	-	-	-	-	3.0	-	-	4.0	3.0	-	3.5	-	6.5	10.5	-
	11	-	3.0	3.0	-	2.0	-	-	-	-	3.0	-	-	4.0	2.0	-	1.0	-	4.0	2.5	-
	12	-	4.0	4.0	-	5.0	-	-	-	-	3.0	-	-	3.0	2.5	-	3.0	-	2.0	4.0	-
	13	-	6.0	3.5	-	6.5	-	-	-	-	3.0	-	-	3.0	3.5	-	5.0	-	3.5	2.0	-
	14	-	2.0	3.0	-	6.5	-	-	-	-	4.0	-	-	5.0	4.0	-	7.5	-	5.5	1.0	-
	15	-	11.0	10.5	-	8.5	-	-	-	-	10.0	-	-	10.0	12.0	-	10.0	-	6.5	6.0	-
	16	-	8.0	9.5	-	7.5	-	-	-	-	7.0	-	-	7.0	7.0	-	2.5	-	8.5	5.0	-
	17	-	4.0	4.5	-	3.5	-	-	-	-	8.0	-	-	6.0	4.0	-	5.5	-	4.5	2.0	-
	18	-	4.0	4.0	-	5.0	-	-	-	-	5.0	-	-	3.0	4.5	-	2.5	-	1.5	1.0	-
	19	-	5.0	4.5	-	7.0	-	-	-	-	5.0	-	-	5.0	4.5	-	4.5	-	2.5	5.0	-
	20	-	7.0	8.5	-	15.5	-	-	-	-	6.0	-	-	6.0	5.0	-	4.0	-	5.5	5.0	-
	21	-	14.0	15.5	-	15.5	-	-	-	-	13.0	-	-	11.0	10.5	-	3.5	-	10.5	6.0	-
日	22	-	19.0	21.0	-	18.0	-	-	-	-	19.0	-	-	17.0	15.0	-	2.0	-	14.5	5.0	-
	23	-	24.0	21.0	-	30.0	-	-	-	-	25.0	-	-	18.0	14.0	-	3.0	-	19.5	5.0	-
	0	-	16.0	21.0	-	4.5	-	-	-	-	11.0	-	-	13.0	6.0	-	5.0	-	18.5	14.0	-
	1	-	9.0	11.0	-	14.0	-	-	-	-	9.0	-	-	10.0	5.5	-	3.5	-	6.0	11.0	-
	2	-	11.0	12.5	-	17.5	-	-	-	-	6.0	-	-	7.0	3.0	-	2.0	-	7.5	2.0	-
	3	-	2.0	2.5	-	4.5	-	-	-	-	2.0	-	-	2.0	1.5	-	1.0	-	3.5	2.0	-
	4	-	2.0	1.0	-	1.0	-	-	-	-	1.0	-	-	1.0	0.5	-	0.5	-	2.5	1.5	-
	5	-	1.0	1.5	-	2.0	-	-	-	-	1.0	-	-	1.0	1.0	-	0.5	-	1.0	1.0	-
	6	-	0.0	0.0	-	0.0	-	-	-	-	0.0	-	-	0.0	0.0	-	0.0	-	0.5	0.0	-
	7	-	0.0	0.0	-	0.5	-	-	-	-	0.0	-	-	0.0	0.0	-	0.0	-	0.0	0.0	-
	8	-	0.0	0.0	-	0.0	-	-	-	-	0.0	-	-	0.0	0.0	-	0.0	-	0.0	0.0	-
	9	-	0.0	0.0	-	0.0	-	-	-	-	0.0	-	-	0.0	0.0	-	0.0	-	0.0	0.0	-
日合計		-	159.0	167.5	-	178.5	-	-	-	-	144.0	-	-	136.0	109.0	-	71.0	-	134.5	96.5	-

近畿地方整備局 淀川水系 対象洪水観測所時間雨量表

洪水	S57.7.31	高屋川橋	上弓削	京北 (気)	農田 (1.0.2)	上黒田	広河原 (1.6)	鎌倉 (1.3)	花背	榎	園部 (1.5)	園部 (気)	園部 (府)	殿田 (1.4)	新町 (0.5)	新庄 (0.4)	亀岡	亀岡 (0.7)	岡山 (府)	岡山 (0.3)	雲ヶ畑 (0.8)	上賀茂
日	9-10	-	-	0.0	0.0	-	0.0	-	-	-	-	0.0	-	-	0.0	0.0	-	0.0	-	0.0	0.0	-
	11	-	-	0.0	0.0	-	0.0	-	-	-	-	0.0	-	-	0.0	0.0	-	0.0	-	0.0	0.0	-
	12	-	-	0.0	0.0	-	0.0	-	-	-	-	0.0	-	-	0.0	0.0	-	0.0	-	0.0	0.0	-
	13	-	-	0.0	0.0	-	0.0	-	-	-	-	0.0	-	-	0.0	0.0	-	0.0	-	0.0	0.0	-
	14	-	-	0.0	0.0	-	0.0	-	-	-	-	0.0	-	-	0.0	0.0	-	0.0	-	0.0	0.0	-
	15	-	-	0.0	0.0	-	0.0	-	-	-	-	0.0	-	-	0.0	0.0	-	0.0	-	0.0	0.0	-
	16	-	-	0.0	0.0	-	0.0	-	-	-	-	0.0	-	-	0.0	0.0	-	0.0	-	0.0	0.0	-
	17	-	-	0.0	0.0	-	0.0	-	-	-	-	0.0	-	-	0.0	0.0	-	0.0	-	0.0	0.0	-
	18	-	-	0.0	0.0	-	0.0	-	-	-	-	0.0	-	-	0.0	0.0	-	0.0	-	0.0	0.0	-
	19	-	-	0.0	0.0	-	0.0	-	-	-	-	0.0	-	-	0.0	0.0	-	0.0	-	0.0	0.0	-
	20	-	-	0.0	0.0	-	0.0	-	-	-	-	0.0	-	-	0.0	0.0	-	0.0	-	0.0	0.0	-
	21	-	-	0.0	0.0	-	0.0	-	-	-	-	0.0	-	-	0.0	0.0	-	0.0	-	0.0	0.0	-
	22	-	-	0.0	0.0	-	0.0	-	-	-	-	0.0	-	-	0.0	0.0	-	0.0	-	0.0	0.0	-
	23	-	-	0.0	0.0	-	0.0	-	-	-	-	0.0	-	-	0.0	0.0	-	0.0	-	0.0	0.0	-
	0	-	-	0.0	0.0	-	0.0	-	-	-	-	0.0	-	-	0.0	0.0	-	0.0	-	0.0	0.0	-
	1	-	-	0.0	0.0	-	0.0	-	-	-	-	0.0	-	-	0.0	0.0	-	0.0	-	0.0	0.0	-
	2	-	-	0.0	0.0	-	0.0	-	-	-	-	0.0	-	-	0.0	0.0	-	0.0	-	0.0	0.0	-
	3	-	-	0.0	0.0	-	0.0	-	-	-	-	0.0	-	-	0.0	0.0	-	0.0	-	0.0	0.0	-
	4	-	-	0.0	0.0	-	0.0	-	-	-	-	0.0	-	-	0.0	0.0	-	0.0	-	0.0	0.0	-
	5	-	-	0.0	0.0	-	0.0	-	-	-	-	0.0	-	-	0.0	0.0	-	0.0	-	0.0	0.0	-
	6	-	-	0.0	0.0	-	0.0	-	-	-	-	0.0	-	-	0.0	0.0	-	0.0	-	0.0	0.0	-
	7	-	-	0.0	0.0	-	0.0	-	-	-	-	0.0	-	-	0.0	0.0	-	0.0	-	0.0	0.0	-
	8	-	-	0.0	0.0	-	0.0	-	-	-	-	0.0	-	-	0.0	0.0	-	0.0	-	0.0	0.0	-
	9	-	-	0.0	0.0	-	0.0	-	-	-	-	0.0	-	-	0.0	0.0	-	0.0	-	0.0	0.0	-
	日合計	-	-	0.0	0.0	-	0.0	-	-	-	-	0.0	-	-	0.0	0.0	-	0.0	-	0.0	0.0	-
	9-10	-	-	0.0	0.0	-	0.0	-	-	-	-	0.0	-	-	0.0	0.0	-	0.0	-	0.0	0.0	-
	11	-	-	0.0	0.0	-	0.0	-	-	-	-	0.0	-	-	0.0	0.0	-	0.0	-	0.0	0.0	-
	12	-	-	0.0	0.0	-	0.5	-	-	-	-	0.0	-	-	0.0	0.0	-	0.0	-	0.0	0.0	-
	13	-	-	0.0	0.0	-	0.0	-	-	-	-	0.0	-	-	0.0	0.0	-	0.0	-	0.0	0.0	-
	14	-	-	0.0	0.0	-	0.0	-	-	-	-	0.0	-	-	0.0	0.0	-	0.0	-	0.0	0.0	-
	15	-	-	0.0	0.0	-	0.0	-	-	-	-	0.0	-	-	0.0	0.0	-	0.0	-	0.0	0.0	-
	16	-	-	0.0	0.0	-	0.0	-	-	-	-	0.0	-	-	0.0	0.0	-	0.0	-	0.0	0.0	-
	17	-	-	0.0	0.0	-	0.0	-	-	-	-	0.0	-	-	0.0	0.0	-	0.0	-	0.0	0.0	-
	18	-	-	0.0	0.0	-	0.0	-	-	-	-	0.0	-	-	0.0	0.0	-	0.0	-	0.0	0.0	-
	19	-	-	0.0	0.0	-	0.0	-	-	-	-	0.0	-	-	0.0	0.0	-	0.0	-	0.0	0.0	-
	20	-	-	0.0	0.0	-	0.0	-	-	-	-	0.0	-	-	0.0	0.0	-	0.0	-	0.0	0.0	-
	21	-	-	0.0	0.0	-	0.0	-	-	-	-	0.0	-	-	0.0	0.0	-	0.0	-	0.0	0.0	-
	22	-	-	0.0	0.0	-	0.0	-	-	-	-	0.0	-	-	0.0	0.0	-	0.0	-	0.0	0.0	-
	23	-	-	0.0	0.0	-	0.0	-	-	-	-	0.0	-	-	0.0	0.0	-	0.0	-	0.0	0.0	-
	0	-	-	0.0	0.0	-	0.0	-	-	-	-	0.0	-	-	0.0	0.0	-	0.0	-	0.0	0.0	-
	1	-	-	0.0	0.0	-	0.0	-	-	-	-	0.0	-	-	0.0	0.0	-	0.0	-	0.0	0.0	-
	2	-	-	0.0	0.0	-	0.0	-	-	-	-	0.0	-	-	0.0	0.0	-	0.0	-	0.0	0.0	-
	3	-	-	0.0	0.0	-	0.0	-	-	-	-	0.0	-	-	0.0	0.0	-	0.0	-	0.0	0.0	-
	4	-	-	0.0	0.0	-	0.0	-	-	-	-	0.0	-	-	0.0	0.0	-	0.0	-	0.0	0.0	-
	5	-	-	0.0	0.0	-	0.0	-	-	-	-	0.0	-	-	0.0	0.0	-	0.0	-	0.0	0.0	-
	6	-	-	0.0	0.0	-	0.0	-	-	-	-	0.0	-	-	0.0	0.0	-	0.0	-	0.0	0.0	-
	7	-	-	0.0	0.0	-	0.0	-	-	-	-	0.0	-	-	0.0	0.0	-	0.0	-	0.0	0.0	-
	8	-	-	0.0	0.0	-	0.0	-	-	-	-	0.0	-	-	0.0	0.0	-	0.0	-	0.0	0.0	-
	9	-	-	0.0	0.0	-	0.0	-	-	-	-	0.0	-	-	0.0	0.0	-	0.0	-	0.0	0.0	-
	日合計	-	-	0.0	0.0	-	0.5	-	-	-	-	0.0	-	-	0.0	0.0	-	0.0	-	0.0	0.0	-

近畿地方整備局 淀川水系 対象洪水観測所時間雨量表

洪水	S57.7.31	高屋川橋	上弓別	京北 (気)	農田 (10.2)	上黒田	広河原 (1.6)	鎌倉 (1.3)	花背	榎	園部 (1.5)	園部 (気)	園部 (府)	殿田 (1.4)	新町 (0.5)	新庄 (0.4)	亀岡	亀岡 (0.7)	岡山 (府)	岡山 (0.3)	雲ヶ畑 (0.8)	上賀茂
日	9-10	-	-	0.0	0.0	-	0.0	-	-	-	-	0.0	-	-	0.0	0.0	-	0.0	-	0.0	0.0	-
	11	-	-	0.0	0.0	-	0.0	-	-	-	-	0.0	-	-	0.0	0.0	-	0.0	-	0.0	0.0	-
	12	-	-	0.0	0.0	-	0.0	-	-	-	-	0.0	-	-	0.0	0.0	-	0.0	-	0.0	0.0	-
	13	-	-	0.0	0.0	-	0.0	-	-	-	-	0.0	-	-	0.0	0.0	-	0.0	-	0.0	0.0	-
	14	-	-	0.0	0.0	-	0.0	-	-	-	-	0.0	-	-	0.0	0.0	-	0.0	-	0.0	0.0	-
	15	-	-	0.0	0.0	-	0.0	-	-	-	-	0.0	-	-	0.0	0.0	-	0.0	-	0.0	0.0	-
	16	-	-	0.0	0.0	-	0.0	-	-	-	-	0.0	-	-	0.0	0.0	-	0.0	-	0.0	0.0	-
	17	-	-	0.0	0.0	-	0.0	-	-	-	-	0.0	-	-	0.0	0.0	-	0.0	-	0.0	0.0	-
	18	-	-	0.0	0.0	-	0.0	-	-	-	-	0.0	-	-	0.0	0.0	-	0.0	-	0.0	0.0	-
	19	-	-	0.0	0.0	-	0.0	-	-	-	-	0.0	-	-	0.0	0.0	-	0.0	-	0.0	0.0	-
4	20	-	-	0.0	0.0	-	0.0	-	-	-	-	0.0	-	-	0.0	0.0	-	0.0	-	0.0	0.0	-
	21	-	-	0.0	0.0	-	0.0	-	-	-	-	0.0	-	-	0.0	0.0	-	0.0	-	0.0	0.0	-
日	22	-	-	0.0	0.0	-	0.0	-	-	-	-	0.0	-	-	0.0	0.0	-	0.0	-	0.0	0.0	-
	23	-	-	0.0	0.0	-	0.0	-	-	-	-	0.0	-	-	0.0	0.0	-	0.0	-	0.0	0.0	-
	0	-	-	0.0	0.0	-	0.0	-	-	-	-	0.0	-	-	0.0	0.0	-	0.0	-	0.0	0.0	-
	1	-	-	0.0	0.0	-	0.0	-	-	-	-	0.0	-	-	0.0	0.0	-	0.0	-	0.0	0.0	-
	2	-	-	0.0	0.0	-	0.0	-	-	-	-	0.0	-	-	0.0	0.0	-	0.0	-	0.0	0.0	-
	3	-	-	0.0	0.0	-	0.0	-	-	-	-	0.0	-	-	0.0	0.0	-	0.0	-	0.0	0.0	-
	4	-	-	0.0	0.0	-	0.0	-	-	-	-	0.0	-	-	0.0	0.0	-	0.0	-	0.0	0.0	-
	5	-	-	0.0	0.0	-	0.0	-	-	-	-	0.0	-	-	0.0	0.0	-	0.0	-	0.0	0.0	-
	6	-	-	0.0	0.0	-	0.0	-	-	-	-	0.0	-	-	0.0	0.0	-	0.0	-	0.0	0.0	-
	7	-	-	0.0	0.0	-	0.0	-	-	-	-	0.0	-	-	0.0	0.0	-	0.0	-	0.0	0.0	-
	8	-	-	0.0	0.0	-	0.0	-	-	-	-	0.0	-	-	0.0	0.0	-	0.0	-	0.0	0.0	-
	9	-	-	0.0	0.0	-	0.0	-	-	-	-	0.0	-	-	0.0	0.0	-	0.0	-	0.0	0.0	-
日合計	-	-	-	0.0	0.0	-	0.0	-	-	-	-	0.0	-	-	0.0	0.0	-	0.0	-	0.0	0.0	-
*総雨量	-	-	-	184.0	187.0	-	212.5	-	-	-	-	167.0	-	-	172.0	146.5	-	107.0	-	159.0	122.5	-

\*総雨量は一連降雨の合計

近畿地方整備局 淀川水系 対象洪水観測所時間雨量表

洪水	S57.7.31	京都 (気)	京都	花背 (0.1)	花背峠 (気)	大原	比叡山 (0.9)	倉垣 (水)	歌垣 (7.5)	奈野	箕面 (気)	西別院 (0.6)	山崎 (3.0)	長岡京 (気)	乙訓	八幡 (7.0)	八幡池 (3.5)	松井 (6.9)	宇治	小栗栖	勸修寺
日	9-10	0.0	-	0.0	0.0	-	0.0	-	0.0	-	-	0.0	0.0	0.0	-	-	0.0	0.0	-	0.0	-
	11	0.0	-	0.0	0.0	-	0.0	-	0.0	-	-	0.0	0.0	0.0	-	-	0.0	0.0	-	0.0	-
	12	0.0	-	0.0	0.0	-	0.0	-	0.0	-	-	0.0	0.0	0.0	-	-	0.0	0.0	-	0.0	-
	13	0.0	-	0.0	0.0	-	0.0	-	0.0	-	-	0.0	0.0	0.0	-	-	0.0	0.0	-	0.0	-
	14	0.0	-	0.0	0.0	-	0.0	-	0.0	-	-	0.0	0.0	0.0	-	-	0.0	0.0	-	0.0	-
	15	0.0	-	0.0	0.0	-	0.0	-	0.0	-	-	0.0	0.0	0.0	-	-	0.0	0.0	-	0.0	-
	16	0.0	-	0.0	0.0	-	0.0	-	0.0	-	-	0.0	0.0	0.0	-	-	0.0	0.0	-	0.0	-
	17	0.0	-	0.0	0.0	-	0.0	-	0.0	-	-	0.0	0.0	0.0	-	-	0.0	0.0	-	0.0	-
	18	0.0	-	0.0	0.0	-	0.0	-	0.0	-	-	0.0	18.0	7.0	-	-	8.0	6.0	-	0.0	-
	19	0.0	-	0.0	0.0	-	0.0	-	2.5	-	-	0.0	0.0	2.0	-	-	0.5	0.5	-	0.0	-
31	20	0.0	-	1.5	1.0	-	0.5	-	0.0	-	-	0.0	0.0	0.0	-	-	0.5	0.0	-	0.0	-
	21	0.0	-	0.0	0.0	-	0.0	-	0.0	-	-	0.0	0.0	0.0	-	-	0.0	0.0	-	0.0	-
日	22	0.0	-	0.0	0.0	-	0.0	-	0.0	-	-	0.0	0.0	0.0	-	-	0.0	0.0	-	0.0	-
	23	0.0	-	0.0	0.0	-	0.0	-	0.0	-	-	0.0	0.0	0.0	-	-	0.0	0.0	-	0.0	-
	0	0.0	-	0.0	0.0	-	0.0	-	0.0	-	-	0.0	0.0	0.0	-	-	0.0	0.0	-	0.0	-
	1	0.0	-	2.5	2.0	-	0.5	-	0.0	-	-	0.0	0.0	0.0	-	-	0.0	0.0	-	0.0	-
	2	0.0	-	0.5	0.0	-	0.0	-	0.0	-	-	0.0	5.0	1.0	-	-	1.0	0.5	-	0.0	-
	3	0.0	-	0.0	0.0	-	0.0	-	0.0	-	-	0.0	0.0	0.0	-	-	0.0	0.0	-	0.0	-
	4	4.0	-	2.0	2.0	-	1.0	-	1.0	-	-	0.0	3.5	4.0	-	-	6.0	7.5	-	6.0	-
	5	4.0	-	7.0	10.0	-	3.5	-	2.0	-	-	2.0	2.0	2.0	-	-	3.0	2.0	-	4.0	-
	6	1.0	-	2.5	3.0	-	1.5	-	1.5	-	-	2.0	3.5	3.0	-	-	2.5	4.0	-	1.0	-
	7	5.0	-	3.5	3.0	-	8.5	-	2.5	-	-	4.0	8.5	11.0	-	-	12.0	21.0	-	30.0	-
	8	18.0	-	11.0	8.0	-	11.0	-	13.5	-	-	15.0	17.0	14.0	-	-	12.0	8.0	-	4.5	-
	9	1.0	-	6.0	7.0	-	2.0	-	14.5	-	-	32.0	17.0	1.0	-	-	0.0	0.0	-	0.0	-
日合計		33.0	-	36.5	36.0	-	36.0	-	37.5	-	-	37.0	60.0	45.0	-	-	46.0	50.5	-	46.5	-
	9-10	1.0	-	5.5	7.0	-	7.0	-	2.5	-	-	2.0	1.0	2.0	-	-	1.0	2.0	-	3.0	-
	11	3.0	-	3.0	3.0	-	2.5	-	2.0	-	-	2.0	0.0	1.0	-	-	1.5	1.5	-	2.0	-
	12	4.0	-	4.5	4.0	-	3.5	-	2.0	-	-	3.0	2.0	2.0	-	-	2.0	2.5	-	2.5	-
	13	1.0	-	3.0	4.0	-	3.0	-	4.0	-	-	3.0	3.0	1.0	-	-	1.0	2.0	-	2.0	-
	14	2.0	-	5.5	3.0	-	4.5	-	5.0	-	-	4.0	4.0	5.0	-	-	3.5	3.5	-	5.5	-
	15	9.0	-	8.0	9.0	-	6.5	-	10.5	-	-	9.0	9.0	12.0	-	-	10.5	12.0	-	10.5	-
	16	4.0	-	6.5	6.0	-	7.0	-	6.0	-	-	5.0	4.5	3.0	-	-	4.5	6.0	-	6.5	-
	17	3.0	-	2.0	2.0	-	3.5	-	5.0	-	-	5.0	4.0	4.0	-	-	6.5	7.0	-	8.0	-
	18	4.0	-	2.5	3.0	-	2.0	-	7.5	-	-	6.0	5.5	4.0	-	-	4.5	7.0	-	8.0	-
	19	5.0	-	5.5	5.0	-	6.5	-	6.5	-	-	9.0	7.0	8.0	-	-	6.0	9.5	-	11.0	-
	20	8.0	-	6.0	5.0	-	5.5	-	12.0	-	-	12.0	9.5	9.0	-	-	9.5	12.0	-	13.5	-
1	21	8.0	-	9.0	7.0	-	7.0	-	12.0	-	-	17.0	9.5	10.0	-	-	9.0	9.5	-	14.0	-
日	22	5.0	-	8.5	7.0	-	7.0	-	8.0	-	-	7.0	7.5	6.0	-	-	8.0	8.0	-	13.0	-
	23	3.0	-	10.0	6.0	-	3.5	-	14.5	-	-	9.0	4.0	3.0	-	-	3.0	2.5	-	5.0	-
	0	4.0	-	26.0	22.0	-	6.0	-	10.0	-	-	10.0	2.5	2.0	-	-	4.5	3.5	-	3.0	-
	1	4.0	-	10.5	11.0	-	9.0	-	6.5	-	-	8.0	5.0	3.0	-	-	4.0	3.5	-	12.0	-
	2	4.0	-	10.0	9.0	-	4.0	-	5.0	-	-	7.0	3.5	6.0	-	-	2.5	2.5	-	5.0	-
	3	3.0	-	3.0	3.0	-	2.0	-	1.0	-	-	2.0	1.5	3.0	-	-	2.0	1.0	-	1.0	-
	4	1.0	-	1.5	2.0	-	1.0	-	1.5	-	-	1.0	1.5	1.0	-	-	1.5	1.5	-	1.0	-
	5	2.0	-	1.5	2.0	-	1.5	-	0.0	-	-	1.0	0.5	1.0	-	-	0.5	0.5	-	2.5	-
	6	0.0	-	0.0	0.0	-	0.0	-	0.0	-	-	0.0	0.0	0.0	-	-	0.5	0.0	-	0.0	-
	7	0.0	-	0.0	0.0	-	0.0	-	0.0	-	-	0.0	0.0	0.0	-	-	0.0	0.0	-	0.0	-
	8	0.0	-	0.0	0.0	-	0.0	-	0.0	-	-	0.0	0.0	0.0	-	-	0.0	0.0	-	0.0	-
	9	0.0	-	0.0	0.0	-	0.0	-	0.0	-	-	0.0	0.0	0.0	-	-	0.0	0.0	-	0.0	-
日合計		78.0	-	132.0	120.0	-	92.5	-	119.5	-	-	122.0	85.0	86.0	-	-	84.0	97.0	-	129.0	-



近畿地方整備局 淀川水系 対象洪水観測所時間雨量表

洪水	S57.7.31	京都 (気)	京都	花背 (0.1)	花背峠 (気)	大原	比叡山 (0.9)	倉垣 (水)	歌垣 (7.5)	奈良	箕面 (気)	西別院 (0.6)	山崎 (3.0)	長岡京 (気)	乙訓	八幡 (7.0)	八幡	巨椋池 (3.5)	松井 (6.9)	宇治	小栗栖	勸修寺
日	9-10	0.0	-	0.0	0.0	-	0.0	-	0.0	-	-	0.0	0.0	0.0	0.0	-	-	0.0	0.0	-	0.0	-
	11	0.0	-	0.0	0.0	-	0.0	-	0.0	-	-	0.0	0.0	0.0	0.0	-	-	0.0	0.0	-	0.0	-
	12	0.0	-	0.0	0.0	-	0.0	-	0.0	-	-	0.0	0.0	0.0	0.0	-	-	0.0	0.0	-	0.0	-
	13	0.0	-	0.0	0.0	-	0.0	-	0.0	-	-	0.0	0.0	0.0	0.0	-	-	0.0	0.0	-	0.0	-
	14	0.0	-	0.0	0.0	-	0.0	-	0.0	-	-	0.0	0.0	0.0	0.0	-	-	0.0	0.0	-	0.0	-
	15	0.0	-	0.0	0.0	-	0.0	-	0.0	-	-	0.0	0.0	0.0	0.0	-	-	0.0	0.0	-	0.0	-
	16	0.0	-	0.0	0.0	-	0.0	-	0.0	-	-	0.0	0.0	0.0	0.0	-	-	0.0	0.0	-	0.0	-
	17	0.0	-	0.0	0.0	-	0.0	-	0.0	-	-	0.0	0.0	0.0	0.0	-	-	0.0	0.0	-	0.0	-
	18	0.0	-	0.0	0.0	-	0.0	-	0.0	-	-	0.0	0.0	0.0	0.0	-	-	0.0	0.0	-	0.0	-
	19	0.0	-	0.0	0.0	-	0.0	-	0.0	-	-	0.0	0.0	0.0	0.0	-	-	0.0	0.0	-	0.0	-
2	20	0.0	-	0.0	0.0	-	0.0	-	0.0	-	-	0.0	0.0	0.0	0.0	-	-	0.0	0.0	-	0.0	-
	21	0.0	-	0.0	0.0	-	0.0	-	0.0	-	-	0.0	0.0	0.0	0.0	-	-	0.0	0.0	-	0.0	-
日	22	0.0	-	0.0	0.0	-	0.0	-	0.0	-	-	0.0	0.0	0.0	0.0	-	-	0.0	0.0	-	0.0	-
	23	0.0	-	0.0	0.0	-	0.0	-	0.0	-	-	0.0	0.0	0.0	0.0	-	-	0.0	0.0	-	0.0	-
	0	0.0	-	0.0	0.0	-	0.0	-	0.0	-	-	0.0	2.0	0.0	0.0	-	-	0.0	0.0	-	0.0	-
	1	0.0	-	0.0	0.0	-	0.5	-	0.0	-	-	0.0	0.5	1.0	0.0	-	-	0.0	0.0	-	2.5	-
	2	0.0	-	0.0	0.0	-	0.0	-	0.0	-	-	0.0	0.0	0.0	0.0	-	-	2.0	1.0	-	1.0	-
	3	0.0	-	0.0	0.0	-	0.0	-	0.0	-	-	0.0	0.0	0.0	0.0	-	-	0.0	0.5	-	0.0	-
	4	0.0	-	0.0	0.0	-	0.0	-	0.0	-	-	0.0	1.0	0.0	0.0	-	-	0.0	0.0	-	0.0	-
	5	0.0	-	0.0	0.0	-	0.0	-	0.0	-	-	0.0	4.5	0.0	0.0	-	-	0.0	0.0	-	0.0	-
	6	0.0	-	0.0	0.0	-	1.0	-	0.0	-	-	0.0	4.5	4.0	0.0	-	-	1.0	1.0	-	1.0	-
	7	1.0	-	0.0	0.0	-	2.5	-	0.0	-	-	0.0	12.0	5.0	0.0	-	-	6.5	13.5	-	5.5	-
	8	2.0	-	0.0	0.0	-	1.5	-	0.0	-	-	0.0	9.5	4.0	0.0	-	-	4.0	3.0	-	4.0	-
	9	1.0	-	0.0	0.0	-	0.0	-	0.0	-	-	0.0	0.5	4.0	0.0	-	-	4.0	15.0	-	6.0	-
	日合計	4.0	-	0.0	0.0	-	5.5	-	0.0	-	-	0.0	34.5	18.0	0.0	-	-	25.0	45.0	-	19.5	-
	9-10	0.0	-	0.0	0.0	-	0.5	-	0.0	-	-	0.0	0.0	0.0	0.0	-	-	0.5	3.5	-	1.0	-
	11	0.0	-	0.5	0.0	-	1.0	-	0.0	-	-	0.0	0.0	1.0	0.0	-	-	0.5	1.5	-	0.0	-
	12	0.0	-	0.0	1.0	-	0.0	-	0.0	-	-	0.0	0.0	0.0	0.0	-	-	0.0	0.0	-	0.0	-
	13	0.0	-	0.0	0.0	-	0.0	-	0.0	-	-	0.0	0.0	0.0	0.0	-	-	0.0	0.0	-	0.0	-
	14	0.0	-	0.0	0.0	-	0.0	-	0.0	-	-	0.0	0.0	0.0	0.0	-	-	0.0	0.0	-	0.0	-
	15	0.0	-	0.0	0.0	-	0.0	-	0.0	-	-	0.0	0.0	0.0	0.0	-	-	0.0	0.0	-	0.0	-
	16	0.0	-	0.0	0.0	-	0.0	-	0.0	-	-	0.0	0.0	0.0	0.0	-	-	0.0	0.0	-	0.0	-
	17	0.0	-	0.0	0.0	-	0.0	-	0.0	-	-	0.0	0.0	0.0	0.0	-	-	0.0	0.0	-	0.0	-
	18	0.0	-	0.0	0.0	-	0.0	-	0.0	-	-	0.0	0.0	0.0	0.0	-	-	0.0	0.0	-	0.0	-
	19	0.0	-	0.0	0.0	-	0.0	-	0.0	-	-	0.0	0.0	0.0	0.0	-	-	0.0	0.0	-	0.0	-
	20	0.0	-	0.0	0.0	-	0.0	-	0.0	-	-	0.0	0.0	0.0	0.0	-	-	0.0	0.0	-	0.0	-
	21	0.0	-	0.0	0.0	-	0.0	-	0.0	-	-	0.0	0.0	0.0	0.0	-	-	2.5	0.5	-	0.0	-
	22	0.0	-	0.0	0.0	-	0.0	-	0.0	-	-	0.0	0.0	0.0	0.0	-	-	0.5	0.0	-	3.0	-
	23	0.0	-	0.0	0.0	-	0.0	-	0.0	-	-	0.0	0.0	0.0	0.0	-	-	0.0	0.0	-	0.0	-
	0	0.0	-	0.0	0.0	-	0.0	-	0.0	-	-	0.0	0.0	0.0	0.0	-	-	0.0	0.0	-	0.0	-
	1	0.0	-	0.0	0.0	-	0.0	-	0.0	-	-	0.0	0.0	0.0	0.0	-	-	0.0	0.0	-	0.0	-
	2	0.0	-	0.0	0.0	-	0.0	-	0.0	-	-	0.0	0.0	0.0	0.0	-	-	0.0	0.0	-	0.0	-
	3	0.0	-	0.0	0.0	-	0.0	-	0.0	-	-	0.0	0.0	0.0	0.0	-	-	0.0	0.0	-	0.0	-
	4	0.0	-	0.0	0.0	-	0.0	-	0.0	-	-	0.0	0.0	0.0	0.0	-	-	0.0	0.0	-	0.0	-
	5	0.0	-	0.0	0.0	-	0.0	-	0.0	-	-	0.0	0.0	0.0	0.0	-	-	0.0	0.0	-	0.0	-
	6	0.0	-	0.0	0.0	-	0.0	-	0.0	-	-	0.0	0.0	0.0	0.0	-	-	0.0	0.0	-	0.0	-
	7	0.0	-	0.0	0.0	-	0.0	-	0.0	-	-	0.0	0.0	0.0	0.0	-	-	0.0	0.0	-	0.0	-
	8	0.0	-	0.0	0.0	-	0.0	-	0.0	-	-	0.0	0.0	0.0	0.0	-	-	0.0	0.0	-	0.0	-
	9	0.0	-	0.0	0.0	-	0.0	-	0.0	-	-	0.0	0.0	0.0	0.0	-	-	0.0	0.0	-	0.0	-
	日合計	0.0	-	0.5	1.0	-	1.5	-	0.0	-	-	0.0	0.0	1.0	0.0	-	-	4.0	5.5	-	4.5	-

近畿地方整備局 淀川水系 対象洪水観測所時間雨量表

洪水 日	S57.7.31		京都 (気)	京都	花背 (0.1)	花背峠 (気)	大原	比叡山 (0.9)	倉垣 (水)	歌垣 (7.5)	奈野	箕面 (気)	西別院 (0.6)	山崎 (3.0)	長岡京 (気)	乙訓	八幡 (7.0)	八幡 (3.5)	松井 (6.9)	宇治	小栗栖	勸修寺
	9-10	時																				
		0.0	0.0	-	0.0	0.0	-	0.0	-	0.0	-	-	-	0.0	0.0	-	-	0.0	0.0	-	0.0	-
	11	0.0	0.0	-	0.0	0.0	-	0.0	-	0.0	-	-	-	0.0	0.0	-	-	0.0	0.0	-	0.0	-
	12	0.0	0.0	-	0.0	0.0	-	0.0	-	0.0	-	-	-	0.0	0.0	-	-	0.0	0.0	-	0.0	-
	13	0.0	0.0	-	0.0	0.0	-	0.0	-	0.0	-	-	-	0.0	0.0	-	-	0.0	0.0	-	0.0	-
	14	0.0	0.0	-	0.0	0.0	-	0.0	-	0.0	-	-	-	0.0	0.0	-	-	0.0	0.0	-	0.0	-
	15	0.0	0.0	-	0.0	0.0	-	0.0	-	0.0	-	-	-	0.0	0.0	-	-	0.0	0.0	-	0.0	-
	16	0.0	0.0	-	0.0	0.0	-	0.0	-	0.0	-	-	-	0.0	0.0	-	-	0.0	0.0	-	0.0	-
	17	0.0	0.0	-	0.0	0.0	-	0.0	-	0.0	-	-	-	0.0	0.0	-	-	0.0	0.0	-	0.0	-
	18	0.0	0.0	-	0.0	0.0	-	0.0	-	0.0	-	-	-	0.0	0.0	-	-	0.0	0.0	-	0.0	-
	19	0.0	0.0	-	0.0	0.0	-	0.0	-	0.0	-	-	-	0.0	0.0	-	-	0.0	0.0	-	0.0	-
4	20	0.0	0.0	-	0.0	0.0	-	0.0	-	0.0	-	-	-	0.0	0.0	-	-	0.0	0.0	-	0.0	-
	21	0.0	0.0	-	0.0	0.0	-	0.0	-	0.0	-	-	-	0.0	0.0	-	-	0.0	0.0	-	0.0	-
	22	0.0	0.0	-	0.0	0.0	-	0.0	-	0.0	-	-	-	0.0	0.0	-	-	0.0	0.0	-	0.0	-
	23	0.0	0.0	-	0.0	0.0	-	0.0	-	0.0	-	-	-	0.0	0.0	-	-	0.0	0.0	-	0.0	-
	0	0.0	0.0	-	0.0	0.0	-	0.0	-	0.0	-	-	-	0.0	0.0	-	-	0.0	0.0	-	0.0	-
	1	0.0	0.0	-	0.0	0.0	-	0.0	-	0.0	-	-	-	0.0	0.0	-	-	0.0	0.0	-	0.0	-
	2	0.0	0.0	-	0.0	0.0	-	0.0	-	0.0	-	-	-	0.0	0.0	-	-	0.0	0.0	-	0.0	-
	3	0.0	0.0	-	0.0	0.0	-	0.0	-	0.0	-	-	-	0.0	0.0	-	-	0.0	0.0	-	0.0	-
	4	0.0	0.0	-	0.0	0.0	-	0.0	-	0.0	-	-	-	0.0	0.0	-	-	0.0	0.0	-	0.0	-
	5	0.0	0.0	-	0.0	0.0	-	0.0	-	0.0	-	-	-	0.0	0.0	-	-	0.0	0.0	-	0.0	-
	6	0.0	0.0	-	0.0	0.0	-	0.0	-	0.0	-	-	-	0.0	0.0	-	-	0.0	0.0	-	0.0	-
	7	0.0	0.0	-	0.0	0.0	-	0.0	-	0.0	-	-	-	0.0	0.0	-	-	0.0	0.0	-	0.0	-
	8	0.0	0.0	-	0.0	0.0	-	0.0	-	0.0	-	-	-	0.0	0.0	-	-	0.0	0.0	-	0.0	-
	9	0.0	0.0	-	0.0	0.0	-	0.0	-	0.0	-	-	-	0.0	0.0	-	-	0.0	0.0	-	0.0	-
	日合計		0.0	-	0.0	0.0	-	0.0	-	0.0	-	-	-	0.0	0.0	-	-	0.0	0.0	-	0.0	-
	*総雨量		115.0	-	169.0	157.0	-	135.5	-	157.0	-	-	-	159.0	179.5	150.0	-	159.0	198.0	-	199.5	-

\*総雨量は一連降雨の合計

近畿地方整備局 淀川水系 対象洪水観測所時間雨量表

洪水	S57.7.31	山科 (0.1)	天ヶ瀬 (3.0)	笠取	西笠取 (2.8)	荒木	大津 (気)	瀬田川 (2.7)	宮村 (2.8)	田代	信楽 (県)	雲井 (2.4)	信楽 (気)	榎山 (6.0)	新田 (1.9)	玉瀬 (5.5)	甲賀	柘植 (5.4)	土山 (気)	枚方 (3.1)	枚方 (気)	生駒山 (気)	
9-10	0.0	0.0	0.0	0.0	0.0	0.0	0.0	0.0	0.0	0.0	0.0	0.0	0.0	0.0	0.0	0.0	0.0	0.0	0.0	0.0	0.0	0.0	0.0
11	0.0	0.0	0.0	0.0	0.0	0.0	0.0	0.0	0.0	0.0	0.0	0.0	0.0	0.0	0.0	0.0	0.0	0.0	0.0	0.0	0.0	0.0	0.0
12	0.0	0.0	0.0	0.0	0.0	0.0	0.0	0.0	0.0	0.0	0.0	0.0	0.0	0.0	0.0	0.0	0.0	0.0	0.0	0.0	0.0	0.0	0.0
13	0.0	0.0	0.0	0.0	0.0	0.0	0.0	0.0	0.0	0.0	0.0	0.0	0.0	0.0	0.0	0.0	0.0	0.0	0.0	0.0	0.0	0.0	0.0
14	0.0	0.0	0.0	0.0	0.0	0.0	0.0	0.0	0.0	0.0	0.0	0.0	0.0	0.0	0.0	0.0	0.0	0.0	0.0	0.0	0.0	0.0	0.0
15	0.0	0.0	0.0	0.0	0.0	0.0	0.0	0.0	0.0	0.0	0.0	0.0	0.0	0.0	0.0	0.0	0.0	0.0	0.0	0.0	0.0	0.0	0.0
16	0.0	0.0	0.0	0.0	0.0	0.0	0.0	0.0	0.0	0.0	0.0	0.0	0.0	0.0	0.0	0.0	0.0	0.0	0.0	0.0	0.0	0.0	0.0
17	0.0	0.0	0.0	0.0	0.0	0.0	0.0	0.0	0.0	0.0	0.0	0.0	0.0	0.0	0.0	0.0	0.0	0.0	0.0	0.0	0.0	0.0	0.0
18	0.0	0.0	1.0	0.0	0.0	0.0	4.0	0.0	0.0	0.0	0.0	0.0	0.0	0.0	0.0	0.0	0.0	0.0	0.0	1.0	23.0	0.0	0.0
19	0.0	0.0	0.0	0.0	0.0	0.0	0.0	0.0	0.0	0.0	0.0	0.0	0.0	0.0	0.0	0.0	0.0	0.0	0.0	0.0	0.0	0.0	0.0
20	0.5	0.0	0.0	0.0	0.0	0.0	1.0	0.0	0.0	0.0	0.0	0.0	0.0	0.0	0.0	0.0	0.0	0.0	0.0	0.0	0.0	0.0	0.0
21	0.0	0.0	0.0	0.0	0.0	0.0	0.0	0.0	0.0	0.0	0.0	0.0	0.0	0.0	0.0	0.0	0.0	0.0	0.0	0.0	0.0	0.0	0.0
22	0.0	0.0	0.0	0.0	0.0	0.0	0.0	0.0	0.0	0.0	0.0	0.0	0.0	0.0	0.0	0.0	0.0	0.0	0.0	0.0	0.0	0.0	0.0
23	0.0	0.0	0.0	0.0	0.0	0.0	0.0	0.0	0.0	0.0	0.0	0.0	0.0	0.0	0.0	0.0	0.0	0.0	0.0	0.0	0.0	0.0	0.0
0	0.0	0.0	0.0	0.0	0.0	0.0	0.0	0.0	0.0	0.0	0.0	0.0	0.0	0.0	0.0	0.0	0.0	0.0	0.0	0.0	0.0	0.0	0.0
1	0.0	0.0	0.0	0.0	0.0	0.0	0.0	0.0	0.0	0.0	0.0	0.0	0.0	0.0	0.0	0.0	0.0	0.0	0.0	0.0	0.0	0.0	0.0
2	0.0	0.0	0.0	0.0	0.0	0.0	0.0	0.0	0.0	0.0	0.0	0.0	0.0	0.0	0.0	0.0	0.0	0.0	0.0	0.0	0.0	0.0	0.0
3	1.0	5.0	5.0	4.0	1.0	0.0	1.0	0.5	4.0	10.0	12.0	12.0	12.0	20.0	9.0	7.0	9.0	5.0	5.0	2.0	3.0	4.0	3.0
4	6.5	6.0	7.0	6.0	7.0	6.0	6.0	6.0	7.0	15.5	11.0	11.0	11.0	16.0	16.0	10.0	13.0	13.0	10.0	4.0	8.0	6.0	6.0
5	4.5	2.0	2.0	2.0	3.0	3.5	2.0	2.0	29.5	29.5	24.0	29.0	33.0	34.0	33.0	33.0	33.0	21.0	6.0	1.0	2.0	3.0	3.0
6	1.0	7.0	8.0	18.0	8.0	19.0	8.0	19.0	42.0	56.0	31.0	31.0	33.0	13.0	13.0	1.0	5.0	5.0	6.0	4.0	5.0	6.0	6.0
7	24.0	34.0	30.0	30.0	36.0	43.0	36.0	19.0	19.0	10.0	8.0	5.0	5.0	10.5	0.5	1.0	0.5	1.0	7.0	17.0	16.0	21.0	21.0
8	21.5	1.0	2.0	2.0	3.0	3.0	3.0	0.0	0.0	0.5	2.0	2.0	2.0	2.5	2.5	2.0	2.0	1.0	7.0	17.0	9.0	6.0	6.0
9	0.0	1.0	0.0	0.0	0.0	0.0	0.0	0.0	0.0	0.5	2.0	2.0	2.0	2.5	2.5	2.0	2.0	1.0	7.0	17.0	9.0	6.0	6.0
日合計	59.0	57.0	63.0	63.0	69.0	81.5	69.0	82.0	82.0	129.5	99.0	103.0	103.0	124.0	124.0	75.0	60.0	61.0	61.0	37.0	68.0	0.0	51.0
9-10	4.0	1.0	1.0	1.0	1.0	1.0	1.0	1.0	1.0	2.5	5.0	6.0	6.0	3.5	3.5	1.0	1.0	2.0	2.0	0.0	2.0	0.0	0.0
11	4.0	1.0	2.0	2.0	2.0	2.0	2.0	2.0	1.0	2.0	2.0	2.0	2.0	3.0	3.0	2.0	2.0	3.0	3.0	0.0	2.0	0.0	1.0
12	4.0	2.0	3.0	3.0	3.0	3.0	3.0	3.0	1.0	4.5	4.0	4.0	4.0	2.0	2.0	3.0	3.0	5.0	5.0	3.0	4.0	5.0	5.0
13	2.5	5.0	3.0	3.0	4.0	3.5	4.0	3.5	3.0	6.5	4.0	4.0	4.0	5.0	5.0	7.0	7.0	8.0	7.0	5.0	3.0	3.0	5.0
14	6.5	9.0	8.0	8.0	6.0	8.0	6.0	8.0	7.0	9.0	8.0	8.0	8.0	15.0	15.0	12.0	12.0	11.0	8.0	4.0	4.0	4.0	4.0
15	11.0	12.0	12.0	12.0	6.0	13.0	6.0	13.0	13.0	11.0	7.0	7.0	8.0	11.0	11.0	10.0	10.0	11.0	8.0	5.0	9.0	8.0	8.0
16	9.5	6.0	7.0	7.0	9.0	16.5	9.0	16.5	6.0	9.5	10.0	10.0	11.0	11.0	11.0	10.0	10.0	16.0	6.0	3.0	4.0	4.0	4.0
17	7.0	10.0	12.0	12.0	5.0	12.5	5.0	12.5	8.0	9.0	8.0	9.0	9.0	11.0	11.0	8.0	8.0	12.0	6.0	4.0	7.0	5.0	5.0
18	6.0	7.0	18.0	18.0	5.0	8.0	5.0	8.0	6.0	5.5	6.0	6.0	6.0	7.0	7.0	6.0	6.0	7.0	6.0	3.0	8.0	10.0	10.0
19	8.0	14.0	12.0	12.0	8.0	10.5	8.0	10.5	11.0	11.5	13.0	13.0	12.0	13.0	13.0	16.0	16.0	11.0	11.0	5.0	9.0	10.0	10.0
20	13.0	16.0	16.0	16.0	12.0	18.0	12.0	18.0	15.0	19.5	21.0	15.0	15.0	23.0	23.0	20.0	20.0	14.0	9.0	2.0	11.0	15.0	15.0
21	12.0	15.0	18.0	18.0	12.0	24.0	12.0	24.0	13.0	22.5	24.0	15.0	15.0	20.0	20.0	19.0	19.0	10.0	10.0	0.0	9.0	11.0	11.0
22	12.0	9.0	16.0	16.0	12.0	30.5	12.0	30.5	15.0	25.0	27.0	18.0	18.0	26.0	26.0	26.0	26.0	10.0	8.0	2.0	9.0	11.0	11.0
23	4.0	4.0	4.0	4.0	3.0	13.0	3.0	13.0	7.0	16.5	25.0	14.0	14.0	20.0	20.0	25.0	25.0	14.0	8.0	1.0	5.0	4.0	4.0
0	0.5	4.0	6.0	6.0	3.0	3.0	3.0	3.0	6.0	4.0	8.0	8.0	8.0	5.5	5.5	8.5	8.5	16.0	24.0	2.0	4.0	4.0	4.0
1	7.5	12.0	16.0	16.0	10.0	15.0	10.0	15.0	15.0	17.0	17.0	7.0	7.0	17.5	17.5	11.5	11.5	17.0	18.0	4.0	3.0	21.0	21.0
2	6.5	5.0	7.0	7.0	4.0	7.5	4.0	7.5	7.5	11.5	8.0	8.0	8.0	7.0	7.0	3.5	3.5	6.0	11.0	1.0	1.0	8.0	8.0
3	0.5	1.0	1.0	1.0	1.0	2.0	1.0	2.0	7.0	4.0	3.0	3.0	3.0	3.0	3.0	2.5	2.5	0.0	1.0	2.0	1.0	3.0	3.0
4	1.0	2.0	2.0	2.0	1.0	1.5	1.0	1.5	4.0	5.5	3.0	3.0	3.0	3.0	3.0	1.0	1.0	0.0	0.0	1.0	2.0	1.0	1.0
5	1.5	1.0	1.0	1.0	1.0	0.5	1.0	0.5	1.0	1.0	1.0	1.0	1.0	1.0	1.0	0.0	0.0	1.0	0.0	0.0	0.0	0.0	0.0
6	0.0	0.0	0.0	0.0	0.0	0.0	0.0	0.0	0.0	0.0	0.0	0.0	0.0	0.0	0.0	0.0	0.0	0.0	0.0	0.0	0.0	0.0	0.0
7	0.0	0.0	0.0	0.0	0.0	0.0	0.0	0.0	0.0	0.0	0.0	0.0	0.0	0.0	0.0	0.0	0.0	0.0	0.0	0.0	0.0	0.0	0.0
8	0.0	0.0	0.0	0.0	0.0	0.0	0.0	0.0	0.0	0.0	0.0	0.0	0.0	0.0	0.0	0.0	0.0	0.0	0.0	0.0	0.0	0.0	0.0
9	0.0	0.0	0.0	0.0	0.0	0.0	0.0	0.0	0.0	0.0	0.0	0.0	0.0	0.0	0.0	0.0	0.0	0.0	0.0	0.0	0.0	0.0	0.0
日合計	121.0	136.0	165.0	165.0	108.0	193.0	108.0	149.0	149.0	197.5	204.0	152.0	152.0	207.5	207.5	191.0	177.0	151.0	151.0	47.0	100.0	0.0	138.0

近畿地方整備局 淀川水系 対象洪水観測所時間雨量表

洪水	S57.7.31	山科 (0.1)	天ヶ瀬 (3.0)	笠取	西笠取 (2.8)	荒木	大津 (気)	瀬田川 (2.7)	宮村 (2.8)	田代	信楽 (県)	雲井 (2.4)	信楽 (気)	榎山 (6.0)	新田 (1.9)	玉瀧 (5.5)	甲賀	柘植 (5.4)	土山 (気)	枚方 (3.1)	枚方 (気)	生駒山 (気)	
2 日	9-10	0.0	0.0	0.0	0.0	0.0	0.0	0.0	0.0	0.0	0.0	0.0	0.0	0.0	0.0	0.0	0.0	0.0	0.0	0.0	0.0	0.0	0.0
	11	0.0	0.0	0.0	0.0	0.0	0.0	0.0	0.0	0.0	0.0	0.0	0.0	0.0	0.0	0.0	0.0	0.0	0.0	0.0	0.0	0.0	0.0
	12	0.0	0.0	0.0	0.0	0.0	0.0	0.0	0.0	0.0	0.0	0.0	0.0	0.0	0.0	0.0	0.0	0.0	0.0	0.0	0.0	0.0	0.0
	13	0.0	0.0	0.0	0.0	0.0	0.0	0.0	0.0	0.0	0.0	0.0	0.0	0.0	0.0	0.0	0.0	0.0	0.0	0.0	0.0	0.0	0.0
	14	0.0	0.0	0.0	0.0	0.0	0.0	0.0	0.0	0.0	0.0	0.0	0.0	0.0	0.0	0.0	0.0	0.0	0.0	0.0	0.0	0.0	0.0
	15	0.0	0.0	0.0	0.0	0.0	0.0	0.0	0.0	0.0	0.0	0.0	0.0	0.0	0.0	0.0	0.0	0.0	0.0	0.0	0.0	0.0	0.0
	16	0.0	0.0	0.0	0.0	0.0	0.0	0.0	0.0	0.0	0.0	0.0	0.0	0.0	0.0	0.0	0.0	0.0	0.0	0.0	0.0	0.0	0.0
	17	0.0	0.0	0.0	0.0	0.0	0.0	0.0	0.0	0.0	0.0	0.0	0.0	0.0	0.0	0.0	0.0	0.0	0.0	0.0	0.0	0.0	0.0
	18	0.0	0.0	0.0	0.0	0.0	0.0	0.0	0.0	0.0	0.0	0.0	0.0	0.0	0.0	0.0	0.0	0.0	0.0	0.0	0.0	0.0	0.0
19	0.0	0.0	0.0	0.0	0.0	0.0	0.0	0.0	0.0	0.0	0.0	0.0	0.0	0.0	0.0	0.0	0.0	0.0	0.0	0.0	0.0	0.0	
20	0.0	0.0	0.0	0.0	0.0	0.0	0.0	0.0	0.0	0.0	0.0	0.0	0.0	0.0	0.0	0.0	0.0	0.0	0.0	0.0	0.0	0.0	
21	0.0	0.0	0.0	0.0	0.0	0.0	0.0	0.0	0.0	0.0	0.0	0.0	0.0	0.0	0.0	0.0	0.0	0.0	0.0	0.0	0.0	0.0	
22	0.0	0.0	0.0	0.0	0.0	0.0	0.0	0.0	0.0	0.0	0.0	0.0	0.0	0.0	0.0	0.0	0.0	0.0	0.0	0.0	0.0	0.0	
23	0.0	0.0	0.0	0.0	0.0	0.0	0.0	0.0	0.0	0.0	0.0	0.0	0.0	0.0	0.0	0.0	0.0	0.0	0.0	0.0	0.0	0.0	
0	0.0	0.0	0.0	0.0	0.0	0.0	0.0	0.0	0.0	0.0	0.0	0.0	0.0	0.0	0.0	0.0	0.0	0.0	0.0	0.0	0.0	0.0	
1	0.0	0.0	0.0	0.0	0.0	0.0	0.0	0.0	0.0	0.0	0.0	0.0	0.0	0.0	0.0	0.0	0.0	0.0	0.0	0.0	0.0	0.0	
2	0.0	0.0	0.0	0.0	0.0	0.0	0.0	0.0	0.0	0.0	0.0	0.0	0.0	0.0	0.0	0.0	0.0	0.0	0.0	0.0	0.0	0.0	
3	0.0	0.0	0.0	0.0	0.0	0.0	0.0	0.0	0.0	0.0	0.0	0.0	0.0	0.0	0.0	0.0	0.0	0.0	0.0	0.0	0.0	0.0	
4	0.0	0.0	0.0	0.0	0.0	0.0	0.0	0.0	0.0	0.0	0.0	0.0	0.0	0.0	0.0	0.0	0.0	0.0	0.0	0.0	0.0	0.0	
5	0.0	0.0	0.0	0.0	0.0	0.0	0.0	0.0	0.0	0.0	0.0	0.0	0.0	0.0	0.0	0.0	0.0	0.0	0.0	0.0	0.0	0.0	
6	0.5	9.0	6.0	6.0	6.0	6.0	6.0	6.5	8.0	6.0	7.0	7.0	7.0	6.0	6.0	3.5	2.0	2.0	1.0	2.0	4.0	1.0	1.0
7	3.0	12.0	11.0	11.0	12.0	12.0	6.0	12.0	12.0	10.5	10.0	10.0	12.0	16.0	16.0	10.0	8.0	8.0	8.0	4.0	11.0	16.0	16.0
8	4.5	3.0	5.0	5.0	4.5	6.0	5.0	4.5	6.0	4.5	5.0	5.0	4.0	9.0	9.0	5.0	9.0	9.0	7.0	6.0	4.0	15.0	15.0
9	3.5	10.0	13.0	13.0	7.5	6.0	4.0	7.5	6.0	5.5	4.0	5.0	5.0	4.0	4.0	3.0	3.0	6.0	6.0	9.0	18.0	29.0	29.0
日合計	13.5	46.0	41.0	41.0	43.0	41.0	20.0	43.0	54.0	46.5	50.0	53.0	88.0	88.0	68.0	33.0	78.0	63.0	33.0	52.0	131.0	131.0	131.0
3 日	9-10	1.0	4.0	0.0	0.0	0.0	2.0	6.0	14.0	8.5	8.5	9.0	11.0	15.0	15.0	13.0	13.0	8.0	15.0	0.0	3.0	18.0	18.0
	11	0.0	1.0	0.0	0.0	0.0	0.0	0.0	1.0	5.0	4.0	4.0	5.0	5.0	5.0	5.5	5.5	14.0	6.0	1.0	1.0	1.0	1.0
	12	0.0	0.0	0.0	0.0	0.0	0.0	0.0	0.0	0.0	0.0	0.0	0.0	1.5	1.5	1.0	1.0	2.0	1.0	1.0	0.0	0.0	0.0
	13	0.0	0.0	0.0	0.0	0.0	0.0	0.0	0.0	0.0	0.0	0.0	0.0	0.0	0.0	0.0	0.0	1.0	0.0	0.0	0.0	0.0	0.0
	14	0.0	0.0	0.0	0.0	0.0	0.0	0.0	0.0	0.0	0.0	0.0	0.0	0.0	0.0	0.0	0.0	0.0	0.0	0.0	0.0	0.0	0.0
	15	0.0	0.0	0.0	0.0	0.0	0.0	0.0	0.0	0.0	0.0	0.0	0.0	0.0	0.0	0.0	0.0	0.0	0.0	0.0	0.0	0.0	0.0
	16	0.0	0.0	0.0	0.0	0.0	0.0	0.0	0.0	0.0	1.5	0.0	1.0	0.0	0.0	0.0	0.0	0.0	0.0	0.0	0.0	0.0	0.0
	17	0.0	0.0	0.0	0.0	0.0	0.0	0.0	0.0	0.0	0.0	0.0	0.0	0.0	0.0	0.0	0.0	0.0	0.0	0.0	0.0	0.0	0.0
	18	0.0	0.0	0.0	0.0	0.0	0.0	0.0	0.0	0.0	0.0	0.0	0.0	0.0	0.5	0.0	0.0	0.0	0.0	0.0	0.0	0.0	0.0
19	0.0	0.0	0.0	0.0	0.0	0.0	0.0	0.0	0.0	0.0	0.0	0.0	0.0	0.0	0.0	0.0	0.0	0.0	0.0	0.0	0.0	0.0	
20	0.0	0.0	0.0	0.0	0.0	0.0	0.0	0.0	0.0	0.0	0.0	0.0	0.0	0.0	0.0	0.0	0.0	0.0	0.0	0.0	0.0	0.0	
21	0.0	0.0	0.0	0.0	0.0	0.0	0.0	0.0	1.0	0.0	0.0	0.0	0.0	0.0	0.0	0.0	0.0	0.0	0.0	0.0	0.0	0.0	
22	0.0	0.0	0.0	0.0	0.0	0.0	0.0	1.5	6.0	2.0	0.0	0.0	0.0	0.0	0.0	0.0	0.0	0.0	0.0	0.0	0.0	0.0	
23	0.0	0.0	0.0	0.0	0.0	0.0	0.0	0.0	0.0	0.0	0.0	0.0	0.0	3.0	3.0	1.0	1.0	0.0	0.0	0.0	0.0	0.0	
0	0.0	0.0	0.0	0.0	0.0	0.0	0.0	0.0	0.0	0.0	0.0	0.0	0.0	0.0	0.0	0.0	0.0	0.0	0.0	0.0	0.0	0.0	
1	0.0	0.0	0.0	0.0	0.0	0.0	0.0	0.0	0.0	0.0	0.0	0.0	0.0	0.0	0.0	0.0	0.0	0.0	0.0	0.0	0.0	0.0	
2	0.0	0.0	0.0	0.0	0.0	0.0	0.0	0.0	0.0	0.0	0.0	0.0	0.0	0.0	0.0	0.0	0.0	0.0	0.0	0.0	0.0	0.0	
3	0.0	0.0	0.0	0.0	0.0	0.0	0.0	0.0	0.0	0.0	0.0	0.0	0.0	0.0	0.0	0.0	0.0	0.0	0.0	0.0	0.0	0.0	
4	0.0	0.0	0.0	0.0	0.0	0.0	0.0	0.0	0.0	0.0	0.0	0.0	0.0	0.0	0.0	0.0	0.0	0.0	0.0	0.0	0.0	0.0	
5	0.0	0.0	0.0	0.0	0.0	0.0	0.0	0.0	0.0	0.0	0.0	0.0	0.0	0.0	0.0	0.0	0.0	0.0	0.0	0.0	0.0	0.0	
6	0.0	0.0	0.0	0.0	0.0	0.0	0.0	0.0	0.0	0.0	0.0	0.0	0.0	0.0	0.0	0.0	0.0	0.0	0.0	0.0	0.0	0.0	
7	0.0	0.0	0.0	0.0	0.0	0.0	0.0	0.0	0.0	0.0	0.0	0.0	0.0	0.0	0.0	0.0	0.0	0.0	0.0	0.0	0.0	0.0	
8	0.0	0.0	0.0	0.0	0.0	0.0	0.0	0.0	0.0	0.0	0.0	0.0	0.0	0.0	0.0	0.0	0.0	0.0	0.0	0.0	0.0	0.0	
9	0.0	0.0	0.0	0.0	0.0	0.0	0.0	0.0	0.0	0.0	0.0	0.0	0.0	0.0	0.0	0.0	0.0	0.0	0.0	0.0	0.0	0.0	
日合計	1.0	16.0	2.0	2.0	7.5	22.0	17.5	7.5	22.0	17.5	13.0	13.0	18.0	25.0	26.0	20.5	26.0	22.0	2.0	4.0	19.0	19.0	

近畿地方整備局 淀川水系 対象洪水観測所時間雨量表

洪水	S57.7.31	山科 (0.1)	天ヶ瀬 (3.0)	笠取	西笠取 (2.8)	荒木	大津 (気)	瀬田川 (2.7)	宮村 (2.8)	田代	信楽 (県)	雲井 (2.4)	信楽 (気)	檀山 (6.0)	新田 (1.9)	玉滝 (5.5)	甲賀	柘植 (5.4)	土山 (気)	枚方 (3.1)	枚方 (気)	生駒山 (気)
日	9-10	0.0	0.0	0.0	-	-	0.0	0.0	0.0	1.0	-	0.0	0.0	0.5	-	0.5	-	0.0	0.0	0.0	0.0	0.0
	11	0.0	0.0	0.0	-	-	0.0	0.0	0.0	0.0	-	0.0	0.0	0.5	-	0.0	-	0.0	0.0	0.0	0.0	0.0
	12	0.0	0.0	0.0	-	-	0.0	0.0	0.0	0.0	-	0.0	0.0	0.0	-	0.0	-	0.0	0.0	0.0	0.0	0.0
	13	0.0	0.0	0.0	-	-	0.0	0.0	0.0	0.0	-	0.0	0.0	0.0	-	0.0	-	0.0	0.0	0.0	0.0	0.0
	14	0.0	0.0	0.0	-	-	0.0	0.0	0.0	0.0	-	0.0	0.0	0.0	-	0.0	-	0.0	0.0	0.0	0.0	0.0
	15	0.0	0.0	0.0	-	-	0.0	0.0	0.0	0.0	-	0.0	0.0	0.0	-	0.0	-	0.0	0.0	0.0	0.0	0.0
	16	0.0	0.0	0.0	-	-	0.0	0.0	0.0	0.0	-	0.0	0.0	0.0	-	0.0	-	0.0	0.0	0.0	0.0	0.0
	17	0.0	0.0	0.0	-	-	0.0	0.0	0.0	0.0	-	0.0	0.0	0.0	-	0.0	-	0.0	0.0	0.0	0.0	0.0
	18	0.0	0.0	0.0	-	-	0.0	0.0	0.0	0.0	-	0.0	0.0	0.0	-	0.0	-	0.0	0.0	0.0	0.0	0.0
	19	0.0	0.0	0.0	-	-	0.0	0.0	0.0	0.0	-	0.0	0.0	0.0	-	0.0	-	0.0	0.0	0.0	0.0	0.0
4	20	0.0	0.0	0.0	-	-	0.0	0.0	0.0	0.0	-	0.0	0.0	0.0	-	0.0	-	0.0	0.0	0.0	0.0	0.0
	21	0.0	0.0	0.0	-	-	0.0	0.0	0.0	0.0	-	0.0	0.0	0.0	-	0.0	-	0.0	0.0	0.0	0.0	0.0
日	22	0.0	0.0	0.0	-	-	0.0	0.0	0.0	0.0	-	0.0	0.0	0.0	-	0.0	-	0.0	0.0	0.0	0.0	0.0
	23	0.0	0.0	0.0	-	-	0.0	0.0	0.0	0.0	-	0.0	0.0	0.0	-	0.0	-	0.0	0.0	0.0	0.0	0.0
	0	0.0	0.0	0.0	-	-	0.0	0.0	0.0	0.0	-	0.0	0.0	0.0	-	0.0	-	0.0	0.0	0.0	0.0	0.0
	1	0.0	0.0	0.0	-	-	0.0	0.0	0.0	0.0	-	0.0	0.0	0.0	-	0.0	-	0.0	0.0	0.0	0.0	0.0
	2	0.0	0.0	0.0	-	-	0.0	0.0	0.0	0.0	-	0.0	0.0	0.0	-	0.0	-	0.0	0.0	0.0	0.0	0.0
	3	0.0	0.0	0.0	-	-	0.0	0.0	0.0	0.0	-	0.0	0.0	0.0	-	0.0	-	0.0	0.0	0.0	0.0	0.0
	4	0.0	0.0	0.0	-	-	0.0	0.0	0.0	0.0	-	0.0	0.0	0.0	-	0.0	-	0.0	0.0	0.0	0.0	0.0
	5	0.0	0.0	0.0	-	-	0.0	0.0	0.0	0.0	-	0.0	0.0	0.0	-	0.0	-	0.0	0.0	0.0	0.0	0.0
	6	0.0	0.0	0.0	-	-	0.0	0.0	0.0	0.0	-	0.0	0.0	0.0	-	0.0	-	0.0	0.0	0.0	0.0	0.0
	7	0.0	0.0	0.0	-	-	0.0	0.0	0.0	0.0	-	0.0	0.0	0.0	-	0.0	-	0.0	0.0	0.0	0.0	0.0
	8	0.0	0.0	0.0	-	-	0.0	0.0	0.0	0.0	-	0.0	0.0	0.0	-	0.0	-	0.0	0.0	0.0	0.0	0.0
	9	0.0	0.0	0.0	-	-	0.0	0.0	0.0	0.0	-	0.0	0.0	0.0	-	0.0	-	0.0	0.0	0.0	0.0	0.0
日合計		0.0	0.0	0.0	-	-	0.0	0.0	0.0	1.0	-	0.0	0.0	1.0	-	0.5	-	0.0	0.0	0.0	0.0	0.0
*総雨量		194.5	255.0	271.0	-	-	199.0	325.0	307.0	392.0	-	366.0	326.0	445.5	-	355.0	-	341.0	297.0	119.0	224.0	339.0

\*総雨量は一連降雨の合計

近畿地方整備局 淀川水系 対象洪水観測所時間雨量表

洪水 日	S57.7.31		田辺 (6.8)	田辺 (気)	菱田	井手	木津	奈良 (気)	加茂 (6.7)	鸛峰山 (気)	鸛峰山	布目ダム (水)	峰寺 (水)	高山ダム (水)	多羅尾 (3.7)	尾山 (6.5)	島ヶ原 (5.6)	五瀬 (3.4)	島ヶ原	上野 (5.3)	上野 (気)	荒木 (7.1)
	時	田辺																				
9-10	-	-	-	0.0	-	-	-	0.0	0.0	0.0	0.0	-	-	0.0	0.0	0.0	0.0	0.0	0.0	0.0	0.0	0.0
11	-	-	-	0.0	-	-	-	0.0	0.0	0.0	0.0	-	-	0.0	0.0	0.0	0.0	0.0	0.0	0.0	0.0	0.0
12	-	-	-	0.0	-	-	-	0.0	0.0	0.0	0.0	-	-	0.0	0.0	0.0	0.0	0.0	0.0	0.0	0.0	0.0
13	-	-	-	0.0	-	-	-	0.0	0.0	0.0	0.0	-	-	0.0	0.0	0.0	0.0	0.0	0.0	0.0	0.0	0.0
14	-	-	-	0.0	-	-	-	0.0	0.0	0.0	0.0	-	-	0.0	0.0	0.0	0.0	0.0	0.0	0.0	0.0	0.0
15	-	-	-	0.0	-	-	-	0.0	0.0	0.0	0.0	-	-	0.0	0.0	0.0	0.0	0.0	0.0	0.0	0.0	0.0
16	-	-	-	0.0	-	-	-	0.0	0.0	0.0	0.0	-	-	0.0	0.0	0.0	0.0	0.0	0.0	0.0	0.0	0.0
17	-	-	-	0.0	-	-	-	3.0	0.0	0.0	0.0	-	-	0.0	0.0	0.0	0.0	0.0	0.0	0.0	0.0	0.0
18	-	-	-	3.0	-	-	-	0.0	0.0	0.0	0.0	-	-	0.0	0.0	0.0	0.0	0.0	0.0	0.0	0.0	0.0
19	-	-	-	0.0	-	-	-	0.0	0.0	0.0	0.0	-	-	0.0	0.0	0.0	0.0	0.0	0.0	0.0	0.0	0.0
20	-	-	-	0.0	-	-	-	0.0	0.0	0.0	0.0	-	-	0.0	0.0	0.0	0.0	0.0	0.0	0.0	0.0	0.0
21	-	-	-	0.0	-	-	-	0.0	0.0	0.0	0.0	-	-	0.0	0.0	0.0	0.0	0.0	0.0	0.0	0.0	0.0
22	-	-	-	0.0	-	-	-	0.0	0.0	0.0	0.0	-	-	0.0	0.0	0.0	0.0	0.0	0.0	0.0	0.0	0.0
23	-	-	-	0.0	-	-	-	0.0	0.0	0.0	0.0	-	-	0.0	0.0	0.0	0.0	0.0	0.0	0.0	0.0	0.0
0	-	-	-	0.0	-	-	-	0.0	0.0	0.0	0.0	-	-	0.0	0.0	0.0	0.0	0.0	0.0	0.0	0.0	0.0
1	-	-	-	1.0	-	-	-	9.0	1.0	3.0	3.0	-	-	3.0	1.0	6.0	7.0	5.5	13.0	18.0	18.0	18.0
2	-	-	-	0.0	-	-	-	5.0	5.0	3.0	7.0	-	-	10.0	15.0	10.0	19.0	15.0	17.0	13.0	13.0	
3	-	-	-	3.0	-	-	-	6.0	6.0	6.0	9.0	-	-	8.0	9.0	8.0	9.0	8.5	15.0	15.0	9.0	
4	-	-	-	6.0	-	-	-	4.0	3.0	5.0	5.0	-	-	16.0	38.0	23.0	23.0	29.5	10.0	10.0	11.0	
5	-	-	-	2.0	-	-	-	5.0	4.0	3.0	3.0	-	-	8.0	11.0	15.0	6.0	18.0	23.0	23.0	13.0	
6	-	-	-	6.0	-	-	-	6.0	11.0	20.0	20.0	-	-	16.0	55.0	6.0	25.0	71.0	11.5	11.5	13.0	
7	-	-	-	16.0	-	-	-	9.0	7.0	7.0	7.0	-	-	3.0	3.0	5.0	1.0	2.0	10.0	10.0	0.0	
8	-	-	-	5.0	-	-	-	0.0	0.0	1.0	1.0	-	-	0.0	0.0	0.5	0.0	1.0	0.0	0.0	0.0	
9	-	-	-	0.0	-	-	-	0.0	0.0	0.0	0.0	-	-	0.0	1.0	0.5	0.5	1.5	0.0	0.0	0.0	
日合計	-	-	-	42.0	-	-	-	47.0	37.0	58.0	64.0	-	-	64.0	136.0	74.0	90.5	182.0	89.5	77.0	161.0	
9-10	-	-	-	1.0	-	-	-	0.0	0.0	0.0	1.0	-	-	1.0	3.0	0.0	1.0	3.0	0.5	0.5	1.0	
11	-	-	-	2.0	-	-	-	1.0	1.0	2.0	1.0	-	-	1.0	3.0	0.5	2.5	3.5	1.5	2.0	2.0	
12	-	-	-	2.0	-	-	-	3.0	2.0	2.0	2.0	-	-	2.0	1.0	1.0	3.0	3.0	1.5	4.0	4.0	
13	-	-	-	2.0	-	-	-	4.0	4.0	4.0	4.0	-	-	4.0	5.0	5.5	4.0	6.0	2.0	5.0	5.0	
14	-	-	-	6.0	-	-	-	5.0	14.0	9.0	8.0	-	-	8.0	8.0	5.0	7.0	8.5	3.0	8.0	8.0	
15	-	-	-	11.0	-	-	-	8.0	10.0	14.0	12.0	-	-	12.0	12.0	15.0	10.0	10.5	7.0	13.0	13.0	
16	-	-	-	7.0	-	-	-	7.0	6.0	8.0	6.0	-	-	13.0	6.0	16.0	5.0	6.0	10.0	6.0	6.0	
17	-	-	-	9.0	-	-	-	12.0	12.0	9.0	8.0	-	-	7.0	8.0	17.0	8.0	11.0	5.0	11.0	11.0	
18	-	-	-	9.0	-	-	-	13.0	7.0	9.0	7.0	-	-	7.0	10.0	10.5	7.0	11.0	7.0	8.0	8.0	
19	-	-	-	12.0	-	-	-	16.0	11.0	13.0	12.0	-	-	12.0	16.0	12.5	11.0	17.0	6.0	15.0	15.0	
20	-	-	-	14.0	-	-	-	15.0	11.0	17.0	10.0	-	-	10.0	20.0	15.0	13.0	20.0	12.0	17.0	17.0	
21	-	-	-	13.0	-	-	-	10.0	8.0	14.0	8.0	-	-	8.0	23.0	12.0	15.0	16.0	10.0	10.0	21.0	
22	-	-	-	12.0	-	-	-	9.0	8.0	13.0	8.0	-	-	8.0	24.0	14.0	11.0	18.5	15.0	15.0	18.0	
23	-	-	-	7.0	-	-	-	8.0	3.0	7.0	6.0	-	-	5.0	16.0	19.0	9.0	9.0	10.0	13.0	13.0	
0	-	-	-	5.0	-	-	-	6.0	2.0	7.0	4.0	-	-	4.0	5.0	11.5	6.0	5.0	7.0	3.0	3.0	
1	-	-	-	6.0	-	-	-	8.0	15.0	15.0	11.0	-	-	11.0	15.0	11.0	11.0	15.5	4.0	8.0	8.0	
2	-	-	-	7.0	-	-	-	4.0	8.0	15.0	10.0	-	-	10.0	8.0	9.5	6.0	7.0	8.0	8.0	4.0	
3	-	-	-	1.0	-	-	-	4.0	3.0	6.0	9.0	-	-	9.0	5.0	6.0	7.0	3.5	3.5	2.0	2.0	
4	-	-	-	2.0	-	-	-	1.0	2.0	4.0	2.0	-	-	2.0	4.0	2.0	4.0	4.0	2.5	1.0	1.0	
5	-	-	-	0.0	-	-	-	0.0	0.0	1.0	1.5	-	-	0.0	1.0	1.5	0.0	0.5	1.0	1.0	1.0	
6	-	-	-	0.0	-	-	-	0.0	0.0	0.0	0.0	-	-	0.0	0.0	0.0	0.0	0.0	0.0	0.0	0.0	
7	-	-	-	0.0	-	-	-	0.0	0.0	0.0	0.0	-	-	0.0	0.0	0.0	0.0	0.0	0.0	0.0	0.0	
8	-	-	-	0.0	-	-	-	0.0	0.0	0.0	0.0	-	-	0.0	0.0	0.0	0.0	0.0	0.0	0.0	0.0	
9	-	-	-	0.0	-	-	-	0.0	0.0	0.0	0.0	-	-	0.0	0.0	0.0	0.0	0.0	0.0	0.0	0.0	
日合計	-	-	-	128.0	-	-	-	134.0	127.0	167.0	134.0	-	-	134.0	194.0	184.5	138.5	178.5	116.5	161.0	161.0	

近畿地方整備局 淀川水系 対象洪水観測所時間雨量表

洪水 日	時	S57.7.31																				
		田辺 (6.8)	田辺 (気)	菱田	井手	木津	奈良 (気)	加茂 (6.7)	鸛峰山 (気)	鸛峰山	布目ダム (水)	峰寺 (水)	高山ダム (水)	多羅尾 (3.7)	尾山 (6.5)	島ヶ原 (5.6)	五瀬 (3.4)	島ヶ原	上野 (5.3)	上野 (気)	荒木 (7.1)	
2 日	9-10	-	0.0	-	-	-	0.0	0.0	0.0	0.0	-	-	0.0	0.0	0.0	0.0	0.0	0.0	0.0	0.0	0.0	-
	11	-	0.0	-	-	-	0.0	0.0	0.0	0.0	-	-	0.0	0.0	0.0	0.0	0.0	0.0	0.0	0.0	0.0	-
	12	-	0.0	-	-	-	0.0	0.0	0.0	0.0	-	-	0.0	0.0	0.0	0.0	0.0	0.0	0.0	0.0	0.0	-
	13	-	0.0	-	-	-	0.0	0.0	0.0	0.0	-	-	0.0	0.0	0.0	0.0	0.0	0.0	0.0	0.0	0.0	-
	14	-	0.0	-	-	-	0.0	0.0	0.0	0.0	-	-	0.0	0.0	0.0	0.0	0.0	0.0	0.0	0.0	0.0	-
	15	-	0.0	-	-	-	0.0	0.0	0.0	0.0	-	-	0.0	0.0	0.0	0.0	0.0	0.0	0.0	0.0	0.0	-
	16	-	0.0	-	-	-	0.0	0.0	0.0	0.0	-	-	0.0	0.0	0.0	0.0	0.0	0.0	0.0	0.0	0.0	-
	17	-	0.0	-	-	-	0.0	0.0	0.0	0.0	-	-	0.0	0.0	0.0	0.0	0.0	0.0	0.0	0.0	0.0	-
	18	-	0.0	-	-	-	0.0	0.0	0.0	0.0	-	-	0.0	0.0	0.0	0.0	0.0	0.0	0.0	0.0	0.0	-
19	-	0.0	-	-	-	0.0	0.0	0.0	0.0	-	-	0.0	0.0	0.0	0.0	0.0	0.0	0.0	0.0	0.0	-	
20	-	0.0	-	-	-	0.0	0.0	0.0	0.0	-	-	0.0	0.0	0.0	0.0	0.0	0.0	0.0	0.0	0.0	-	
21	-	0.0	-	-	-	0.0	0.0	0.0	0.0	-	-	0.0	0.0	0.0	0.0	0.0	0.0	0.0	0.0	0.0	-	
22	-	0.0	-	-	-	0.0	0.0	0.0	0.0	-	-	0.0	0.0	0.0	0.0	0.0	0.0	0.0	0.0	0.0	-	
23	-	0.0	-	-	-	0.0	0.0	0.0	0.0	-	-	0.0	0.0	0.0	0.0	0.0	0.0	0.0	0.0	0.0	-	
0	-	0.0	-	-	-	0.0	0.0	0.0	0.0	-	-	0.0	0.0	0.0	0.0	0.0	0.0	0.0	0.0	0.0	-	
1	-	0.0	-	-	-	0.0	0.0	0.0	0.0	-	-	0.0	0.0	0.0	0.0	0.0	0.0	0.0	0.0	0.0	-	
2	-	0.0	-	-	-	0.0	0.0	0.0	0.0	-	-	0.0	0.0	0.0	0.0	0.0	0.0	0.0	0.0	0.0	-	
3	-	0.0	-	-	-	0.0	0.0	0.0	0.0	-	-	0.0	0.0	0.0	0.0	0.0	0.0	0.0	0.0	0.0	-	
4	-	0.0	-	-	-	0.0	0.0	0.0	0.0	-	-	0.0	0.0	0.0	0.0	0.0	0.0	0.0	0.0	0.0	-	
5	-	0.0	-	-	-	0.0	0.0	0.0	0.0	-	-	0.0	0.0	0.0	0.0	0.0	0.0	0.0	0.0	0.0	-	
6	-	0.0	-	-	-	0.0	0.0	0.0	0.0	-	-	0.0	0.0	0.0	0.0	0.0	0.0	0.0	0.0	0.0	-	
7	-	0.0	-	-	-	0.0	0.0	0.0	0.0	-	-	0.0	0.0	0.0	0.0	0.0	0.0	0.0	0.0	0.0	-	
8	-	0.0	-	-	-	0.0	0.0	0.0	0.0	-	-	0.0	0.0	0.0	0.0	0.0	0.0	0.0	0.0	0.0	-	
9	-	0.0	-	-	-	0.0	0.0	0.0	0.0	-	-	0.0	0.0	0.0	0.0	0.0	0.0	0.0	0.0	0.0	-	
日合計		-	63.0	-	-	-	135.0	99.0	65.0	-	-	-	110.0	91.0	109.0	102.5	90.0	4.0	100.0	88.0	-	
9-10		-	3.0	-	-	-	21.0	17.0	15.0	-	-	-	17.0	9.0	18.5	16.5	15.5	17.0	11.0	11.0	-	
11		-	3.0	-	-	-	3.0	13.0	5.0	-	-	-	13.0	9.0	6.0	15.0	6.0	8.0	16.0	8.0	-	
12		-	0.0	-	-	-	0.0	0.0	0.0	-	-	-	0.0	2.0	17.0	2.5	3.0	4.0	0.5	4.0	-	
13		-	0.0	-	-	-	0.0	0.0	0.0	-	-	-	0.0	0.0	3.5	1.0	0.0	1.0	2.0	2.0	-	
14		-	0.0	-	-	-	1.0	0.0	0.0	-	-	-	0.0	0.0	1.0	0.0	0.0	0.0	0.0	0.0	-	
15		-	0.0	-	-	-	0.0	0.0	0.0	-	-	-	0.0	0.0	0.0	0.0	0.0	0.0	0.0	0.0	-	
16		-	0.0	-	-	-	0.0	0.0	1.0	-	-	-	0.0	1.0	0.0	1.0	0.5	0.0	0.0	0.0	-	
17		-	0.0	-	-	-	0.0	0.0	0.0	-	-	-	0.0	0.0	1.0	0.0	0.0	0.5	1.0	1.0	-	
18		-	0.0	-	-	-	0.0	0.0	0.0	-	-	-	0.0	0.0	0.0	0.0	0.0	0.0	0.0	0.0	-	
19		-	0.0	-	-	-	0.0	0.0	0.0	-	-	-	0.0	0.0	0.0	0.0	0.0	0.0	0.0	0.0	-	
20		-	0.0	-	-	-	0.0	0.0	0.0	-	-	-	0.0	0.0	0.0	0.0	0.0	0.0	0.0	0.0	-	
21		-	0.0	-	-	-	0.0	0.0	0.0	-	-	-	0.0	0.0	0.0	0.0	0.0	0.0	0.0	0.0	-	
22		-	0.0	-	-	-	0.0	0.0	0.0	-	-	-	0.0	0.0	0.0	0.0	0.0	0.0	0.0	0.0	-	
23		-	0.0	-	-	-	0.0	0.0	0.0	-	-	-	0.0	0.0	0.0	0.0	0.0	0.0	0.0	0.0	-	
0		-	0.0	-	-	-	0.0	0.0	0.0	-	-	-	0.0	0.0	0.0	0.0	0.0	0.0	0.0	0.0	-	
1		-	0.0	-	-	-	0.0	0.0	0.0	-	-	-	0.0	0.0	0.0	0.0	0.0	0.0	0.0	0.0	-	
2		-	0.0	-	-	-	0.0	0.0	0.0	-	-	-	0.0	0.0	0.0	0.0	0.0	0.0	0.0	0.0	-	
3		-	0.0	-	-	-	0.0	0.0	0.0	-	-	-	0.0	0.0	0.0	0.0	0.0	0.0	0.0	0.0	-	
4		-	0.0	-	-	-	0.0	0.0	0.0	-	-	-	0.0	0.0	0.0	0.0	0.0	0.0	0.0	0.0	-	
5		-	0.0	-	-	-	0.0	0.0	0.0	-	-	-	0.0	0.0	0.0	0.0	0.0	0.0	0.0	0.0	-	
6		-	0.0	-	-	-	0.0	0.0	0.0	-	-	-	0.0	0.0	0.0	0.0	0.0	0.0	0.0	0.0	-	
7		-	0.0	-	-	-	0.0	0.0	0.0	-	-	-	0.0	0.0	0.0	0.0	0.0	0.0	0.0	0.0	-	
8		-	0.0	-	-	-	0.0	0.0	0.0	-	-	-	0.0	0.0	0.0	0.0	0.0	0.0	0.0	0.0	-	
9		-	0.0	-	-	-	0.0	0.0	0.0	-	-	-	0.0	0.0	0.0	0.0	0.0	0.0	0.0	0.0	-	
日合計		-	6.0	-	-	-	25.0	30.0	27.0	-	-	-	32.0	23.0	47.5	41.5	27.0	28.0	36.0	36.0	-	

近畿地方整備局 淀川水系 対象洪水観測所時間雨量表

洪水	S57.7.31	田辺	田辺 (6.8)	田辺 (気)	菱田	井手	木津	奈良 (気)	加茂 (6.7)	鸛峰山 (気)	鸛峰山	布目ダム (水)	峰寺 (水)	高山ダム (水)	多羅尾 (3.7)	尾山 (6.5)	島ヶ原 (5.6)	五瀬 (3.4)	島ヶ原	上野 (5.3)	上野 (気)	荒木 (7.1)
日	時	9-10	-	0.0	-	-	-	0.0	0.0	0.0	0.0	-	-	0.0	0.0	0.0	0.0	0.0	0.0	0.0	0.0	0.0
		11	-	0.0	-	-	-	0.0	0.0	0.0	0.0	-	-	0.0	0.0	0.0	0.0	0.0	0.0	0.0	0.0	0.0
		12	-	0.0	-	-	-	0.0	0.0	0.0	0.0	-	-	0.0	0.0	0.0	0.0	0.0	0.0	0.0	0.0	0.0
		13	-	0.0	-	-	-	0.0	0.0	0.0	0.0	-	-	0.0	0.0	0.0	0.0	0.0	0.0	0.0	0.0	0.0
		14	-	0.0	-	-	-	0.0	0.0	0.0	0.0	-	-	0.0	0.0	0.0	0.0	0.0	0.0	0.0	0.0	0.0
		15	-	0.0	-	-	-	0.0	0.0	0.0	0.0	-	-	0.0	0.0	0.0	0.0	0.0	0.0	0.0	0.0	0.0
		16	-	0.0	-	-	-	0.0	0.0	0.0	0.0	-	-	0.0	0.0	0.0	0.0	0.0	0.0	0.0	0.0	0.0
		17	-	0.0	-	-	-	0.0	0.0	0.0	0.0	-	-	0.0	0.0	0.0	0.0	0.0	0.0	0.0	0.0	0.0
		18	-	0.0	-	-	-	0.0	0.0	0.0	0.0	-	-	0.0	0.0	0.0	0.0	0.0	0.0	0.0	0.0	0.0
		19	-	0.0	-	-	-	0.0	0.0	0.0	0.0	-	-	0.0	0.0	0.0	0.0	0.0	0.0	0.0	0.0	0.0
4	20	-	-	0.0	-	-	-	0.0	0.0	0.0	0.0	-	-	0.0	0.0	0.0	0.0	0.0	0.0	0.0	0.0	0.0
	21	-	-	0.0	-	-	-	0.0	0.0	0.0	0.0	-	-	0.0	0.0	0.0	0.0	0.0	0.0	0.0	0.0	0.0
日	22	-	-	0.0	-	-	-	0.0	0.0	0.0	0.0	-	-	0.0	0.0	0.0	0.0	0.0	0.0	0.0	0.0	0.0
	23	-	-	0.0	-	-	-	0.0	0.0	0.0	0.0	-	-	0.0	0.0	0.0	0.0	0.0	0.0	0.0	0.0	0.0
	0	-	-	0.0	-	-	-	0.0	0.0	0.0	0.0	-	-	0.0	0.0	0.0	0.0	0.0	0.0	0.0	0.0	0.0
	1	-	-	0.0	-	-	-	0.0	0.0	0.0	0.0	-	-	0.0	0.0	0.0	0.0	0.0	0.0	0.0	0.0	0.0
	2	-	-	0.0	-	-	-	0.0	0.0	0.0	0.0	-	-	0.0	0.0	0.0	0.0	0.0	0.0	0.0	0.0	0.0
	3	-	-	0.0	-	-	-	0.0	0.0	0.0	0.0	-	-	0.0	0.0	0.0	0.0	0.0	0.0	0.0	0.0	0.0
	4	-	-	0.0	-	-	-	0.0	0.0	0.0	0.0	-	-	0.0	0.0	0.0	0.0	0.0	0.0	0.0	0.0	0.0
	5	-	-	0.0	-	-	-	0.0	0.0	0.0	0.0	-	-	0.0	0.0	0.0	0.0	0.0	0.0	0.0	0.0	0.0
	6	-	-	0.0	-	-	-	0.0	0.0	0.0	0.0	-	-	0.0	0.0	0.0	0.0	0.0	0.0	0.0	0.0	0.0
	7	-	-	0.0	-	-	-	0.0	0.0	0.0	0.0	-	-	0.0	0.0	0.0	0.0	0.0	0.0	0.0	0.0	0.0
	8	-	-	0.0	-	-	-	0.0	0.0	0.0	0.0	-	-	0.0	0.0	0.0	0.0	0.0	0.0	0.0	0.0	0.0
	9	-	-	0.0	-	-	-	0.0	0.0	0.0	0.0	-	-	0.0	0.0	0.0	0.0	0.0	0.0	0.0	0.0	0.0
日合計	-	-	-	239.0	-	-	-	342.0	293.0	317.0	-	-	-	340.0	444.0	415.0	373.0	447.5	-	334.0	362.0	-
*総雨量	-	-	-	239.0	-	-	-	342.0	293.0	317.0	-	-	-	340.0	444.0	415.0	373.0	447.5	-	334.0	362.0	-

\*総雨量は一連降雨の合計



近畿地方整備局 淀川水系 対象洪水観測所時間雨量表

洪水 日	時	S57.7.31																					
		伊賀 (6.5)	阿保 (5.1)	坂下 (6.3)	阿波 (5.2)	井之市 (水)	針 (気)	針ヶ別所 (水)	針ヶ別所 (6.6)	榛原 (6.1)	壱生ダム (水)	空間 (水)	壱生 (水)	家野 (水)	名張 (気)	曹爾 (6.8)	曹爾 (水)	青蓮池ダム (水)	名張 (6.4)	国津 (水)	国助山 (気)	伊賀 (水)	
	9-10	-	0.0	0.0	0.0	-	0.0	-	0.0	0.0	0.0	0.0	0.0	0.0	0.0	0.0	0.0	0.0	0.0	0.0	-	-	0.0
	11	-	0.0	0.0	0.0	-	0.0	-	0.0	0.0	0.0	0.0	0.0	0.0	0.0	0.0	0.0	0.0	0.0	0.0	-	-	0.0
	12	-	0.0	0.0	0.0	-	0.0	-	0.0	0.0	0.0	0.0	0.0	0.0	0.0	0.0	0.0	0.0	0.0	0.0	-	-	0.0
	13	-	0.0	0.0	0.0	-	0.0	-	0.0	0.0	0.0	0.0	0.0	0.0	0.0	0.0	0.0	0.0	0.0	0.0	-	-	0.0
	14	-	0.0	0.0	0.0	-	0.0	-	0.0	0.0	0.0	0.0	0.0	0.0	0.0	0.0	0.0	0.0	0.0	0.0	-	-	0.0
	15	-	0.0	0.0	0.0	-	0.0	-	0.0	0.0	0.0	0.0	0.0	0.0	0.0	0.0	0.0	0.0	0.0	0.0	-	-	0.0
	16	-	0.0	0.0	0.0	-	0.0	-	0.0	0.0	0.0	0.0	0.0	0.0	0.0	0.0	0.0	0.0	0.0	0.0	-	-	0.0
	17	-	0.0	0.0	0.0	-	0.0	-	0.0	0.0	0.0	0.0	0.0	0.0	0.0	0.0	0.0	0.0	0.0	0.0	-	-	0.0
	18	-	0.0	0.0	0.0	-	0.0	-	0.0	0.0	0.0	0.0	0.0	0.0	0.0	0.0	0.0	0.0	0.0	0.0	-	-	0.0
	19	-	0.0	0.0	0.0	-	0.0	-	0.0	0.0	0.0	0.0	0.0	0.0	0.0	0.0	0.0	0.0	0.0	0.0	-	-	0.0
	20	-	0.0	0.0	0.0	-	0.0	-	0.0	0.0	0.0	0.0	0.0	0.0	0.0	0.0	0.0	0.0	0.0	0.0	-	-	0.0
	21	-	0.0	2.5	1.0	-	0.0	-	0.0	0.0	0.0	0.0	0.0	0.0	0.0	0.0	0.0	0.0	0.0	0.0	-	-	0.0
	22	-	0.0	7.5	4.0	-	0.0	-	0.0	0.0	0.0	0.0	0.0	0.0	0.0	0.0	0.0	0.0	0.0	0.0	-	-	0.0
	23	-	0.0	1.5	2.0	-	0.0	-	0.0	0.0	0.0	0.0	0.0	0.0	0.0	0.0	0.0	0.0	0.0	0.0	-	-	0.0
	0	-	1.0	6.5	11.0	-	0.0	-	3.5	6.0	6.0	17.0	1.0	4.0	4.0	32.5	20.0	7.0	1.5	10.0	-	-	12.0
	1	-	17.0	18.0	14.5	-	11.0	-	12.0	16.0	7.0	21.0	12.0	12.0	17.0	31.0	13.0	11.0	11.0	16.0	-	-	16.0
	2	-	19.0	8.5	7.0	-	11.0	-	4.5	4.0	7.0	4.0	4.0	6.0	8.0	8.0	1.0	3.0	3.0	1.0	-	-	3.0
	3	-	21.0	17.5	22.0	-	7.0	-	7.5	15.0	18.0	20.0	8.0	33.0	46.0	28.0	31.0	23.0	41.0	4.0	-	-	28.0
	4	-	15.0	11.0	12.0	-	11.0	-	8.0	13.0	16.0	7.0	16.0	10.0	12.0	7.5	8.0	6.0	7.5	5.0	-	-	4.0
	5	-	17.5	31.0	27.0	-	8.0	-	14.0	12.0	7.0	24.0	4.0	3.0	3.0	9.0	6.0	6.0	8.5	8.0	-	-	5.0
	6	-	6.5	5.0	5.5	-	11.0	-	37.0	13.0	5.0	2.0	2.0	4.0	3.0	1.0	4.0	3.0	3.0	5.0	-	-	3.0
	7	-	3.0	4.0	6.0	-	5.0	-	2.5	2.0	0.0	0.0	1.0	1.0	2.0	1.0	2.0	1.0	0.5	0.0	-	-	0.0
	8	-	1.0	2.5	3.5	-	0.0	-	0.0	0.0	0.0	0.0	0.0	0.0	1.0	1.0	1.0	0.0	0.0	2.0	-	-	1.0
	9	-	0.5	4.5	4.5	-	0.0	-	0.0	0.0	1.0	1.0	0.0	0.0	0.5	0.0	1.0	0.0	0.0	0.0	-	-	1.0
	日合計	-	101.5	120.0	120.0	-	68.0	-	90.5	81.0	67.0	112.0	78.0	94.0	110.5	107.0	75.0	58.5	96.0	-	-	-	80.0
	9-10	-	2.5	5.0	7.5	-	0.0	-	0.0	0.0	0.0	0.0	0.0	0.0	0.0	2.5	3.0	1.0	2.0	2.0	-	-	2.0
	11	-	4.0	7.0	5.5	-	1.0	-	0.5	1.0	4.0	4.0	0.0	2.0	6.5	6.0	5.0	6.0	8.0	8.0	-	-	7.0
	12	-	2.0	9.0	7.5	-	3.0	-	2.0	5.0	3.0	4.0	3.0	3.0	4.0	5.0	3.0	3.0	1.5	5.0	-	-	6.0
	13	-	6.0	7.0	7.0	-	6.0	-	3.5	5.0	8.0	5.0	6.0	7.0	6.5	8.0	8.0	7.5	9.0	8.0	-	-	8.0
	14	-	7.0	14.0	11.0	-	8.0	-	6.0	9.0	10.0	10.0	12.0	14.0	15.0	17.0	15.0	13.5	17.0	17.0	-	-	17.0
	15	-	16.0	14.0	11.0	-	9.0	-	7.5	10.0	10.0	12.0	13.0	13.0	17.0	18.0	16.0	14.0	14.0	15.0	-	-	14.0
	16	-	14.0	10.0	12.0	-	9.0	-	9.0	10.0	11.0	12.0	18.0	19.0	13.0	13.0	15.0	15.0	17.0	17.0	-	-	13.0
	17	-	27.0	16.0	14.0	-	17.0	-	12.0	15.0	16.0	16.0	14.0	14.0	19.0	26.0	23.0	23.0	22.0	26.0	-	-	24.0
	18	-	14.0	11.0	13.0	-	21.0	-	14.0	20.0	20.0	21.0	11.0	13.0	26.0	29.0	17.0	17.0	12.5	28.0	-	-	22.0
	19	-	13.0	22.0	23.0	-	17.0	-	15.0	24.0	17.0	22.0	14.0	19.0	24.0	25.0	23.0	23.0	18.5	28.0	-	-	24.0
	20	-	21.0	21.0	34.0	-	16.0	-	19.0	28.0	19.0	27.0	15.0	17.0	17.0	28.0	30.0	32.0	18.5	33.0	-	-	31.0
	21	-	17.0	17.0	29.0	-	17.0	-	15.0	22.0	20.0	27.0	17.0	23.0	18.0	23.0	23.0	32.0	22.5	36.0	-	-	33.0
	22	-	13.0	15.0	26.0	-	15.0	-	18.0	21.0	20.0	23.0	13.0	14.0	20.0	19.0	29.0	28.0	20.5	29.0	-	-	31.0
	23	-	12.0	10.0	11.0	-	12.0	-	13.0	17.0	16.0	21.0	24.0	30.0	15.5	17.0	24.0	28.0	28.0	24.0	-	-	20.0
	0	-	17.0	34.0	16.0	-	5.0	-	13.0	7.0	6.0	13.0	8.0	8.0	12.0	9.0	12.0	8.5	18.0	18.0	-	-	12.0
	1	-	21.0	26.0	16.0	-	18.0	-	18.0	7.0	11.0	11.0	11.0	11.0	7.0	14.5	10.0	7.0	8.5	11.0	-	-	15.0
	2	-	17.5	8.5	8.0	-	18.0	-	19.0	11.0	12.0	11.0	4.0	4.0	5.0	4.0	5.0	5.0	4.5	2.0	-	-	3.0
	3	-	1.5	1.0	0.5	-	2.0	-	2.0	4.0	6.0	6.0	4.0	3.0	4.5	4.0	3.0	3.0	4.5	2.0	-	-	4.0
	4	-	1.0	0.0	0.5	-	0.0	-	0.5	1.0	0.0	1.0	1.0	1.0	0.0	0.0	0.0	0.5	1.0	2.0	-	-	4.0
	5	-	0.5	0.0	0.0	-	0.0	-	0.0	0.0	0.0	0.0	0.0	0.0	0.0	0.0	0.0	0.0	0.0	0.0	-	-	0.0
	6	-	0.0	0.0	0.0	-	0.0	-	0.0	0.0	0.0	0.0	0.0	0.0	0.0	0.0	0.0	0.0	0.0	0.0	-	-	0.0
	7	-	0.0	0.0	0.0	-	0.0	-	0.0	0.0	0.0	0.0	0.0	0.0	0.0	0.0	0.0	0.0	0.0	0.0	-	-	0.0
	8	-	0.0	0.0	0.0	-	0.0	-	0.0	0.0	0.0	0.0	0.0	0.0	0.0	0.0	0.0	0.0	0.0	0.0	-	-	0.0
	9	-	0.0	0.0	0.0	-	0.0	-	0.0	0.0	0.0	0.0	0.0	0.0	0.0	0.0	0.0	0.0	0.0	0.0	-	-	0.0
	日合計	-	227.0	248.0	252.5	-	194.0	-	187.0	217.0	207.0	246.0	189.0	217.0	253.0	266.0	268.0	223.0	311.0	-	-	-	287.0

近畿地方整備局 淀川水系 対象洪水観測所時間雨量表

洪水 日	時	S57.7.31																						
		依那古 (6.5)	阿保 (5.1)	坂下 (6.3)	阿波 (5.2)	井之市 (水)	針 (気)	針ヶ別所 (水)	針ヶ別所 (6.6)	榛原 (6.1)	壱生ダム (水)	空閑 (水)	壱生 (水)	家野 (水)	名張 (気)	曹爾 (6.8)	曹爾 (水)	青蓮池ダム (水)	名張 (6.4)	国津 (水)	国助山 (気)	伊賀早 (水)		
2 日	9-10	-	0.0	0.0	0.0	-	0.0	-	0.0	0.0	0.0	0.0	0.0	0.0	0.0	0.0	0.0	0.0	0.0	0.0	-	-	0.0	
	11	-	0.0	0.0	0.0	-	0.0	-	0.0	0.0	0.0	0.0	0.0	0.0	0.0	0.0	0.0	0.0	0.0	0.0	-	-	0.0	
	12	-	0.0	0.0	0.0	-	0.0	-	0.0	0.0	0.0	0.0	0.0	0.0	0.0	0.0	0.0	0.0	0.0	0.0	-	-	0.0	
	13	-	0.0	0.0	0.0	-	0.0	-	0.0	0.0	0.0	0.0	0.0	0.0	0.0	0.0	0.0	0.0	0.0	0.0	-	-	0.0	
	14	-	0.0	0.0	0.0	-	0.0	-	0.0	0.0	0.0	0.0	0.0	0.0	0.0	0.0	0.0	0.0	0.0	0.0	-	-	0.0	
	15	-	0.0	0.0	0.0	-	0.0	-	0.0	0.0	0.0	0.0	0.0	0.0	0.0	0.0	0.0	0.0	0.0	0.0	-	-	0.0	
	16	-	0.0	0.0	0.0	-	0.0	-	0.0	0.0	0.0	0.0	0.0	0.0	0.0	0.0	0.0	0.0	0.0	0.0	-	-	0.0	
	17	-	0.0	0.0	0.0	-	0.0	-	0.0	0.0	0.0	0.0	0.0	0.0	0.0	0.0	0.0	0.0	0.0	0.0	-	-	0.0	
	18	-	0.0	0.0	0.0	-	0.0	-	0.0	0.0	0.0	0.0	0.0	0.0	0.0	0.0	0.0	0.0	0.0	0.0	-	-	0.0	
	19	-	0.0	0.0	0.0	-	0.0	-	0.0	0.0	0.0	0.0	0.0	0.0	0.0	0.0	0.0	0.0	0.0	0.0	-	-	0.0	
	20	-	0.0	0.0	0.0	-	0.0	-	0.0	0.0	0.0	0.0	0.0	0.0	0.0	0.0	0.0	0.0	0.0	0.0	-	-	0.0	
	21	-	0.0	0.0	0.0	-	0.0	-	0.0	0.0	0.0	0.0	0.0	0.0	0.0	0.0	0.0	0.0	0.0	0.0	-	-	0.0	
	22	-	0.0	0.0	0.0	-	0.0	-	0.0	0.0	0.0	0.0	0.0	0.0	0.0	0.0	0.0	0.0	0.0	0.0	-	-	0.0	
	23	-	0.0	0.0	0.0	-	0.0	-	0.0	0.0	0.0	0.0	0.0	0.0	0.0	0.0	0.0	0.0	0.0	0.0	-	-	0.0	
	0	-	0.0	0.0	0.0	-	0.0	-	0.0	0.0	0.0	0.0	0.0	0.0	0.0	0.0	0.0	0.0	0.0	0.0	-	-	0.0	
	1	-	0.0	0.0	0.0	-	0.0	-	0.0	0.0	0.0	0.0	0.0	0.0	0.0	0.0	0.0	0.0	0.0	0.0	-	-	0.0	
	2	-	0.0	0.0	0.0	-	0.0	-	0.0	0.0	0.0	0.0	0.0	0.0	0.0	0.0	0.0	0.0	0.0	0.0	-	-	0.0	
	3	-	0.0	0.0	0.0	-	0.0	-	0.0	0.0	0.0	0.0	0.0	0.0	0.0	0.0	0.0	0.0	0.0	0.0	-	-	0.0	
	4	-	0.0	0.0	0.0	-	0.0	-	0.0	0.0	0.0	0.0	0.0	0.0	0.0	0.0	0.0	0.0	0.0	0.0	-	-	0.0	
	5	-	0.0	0.0	0.0	-	0.0	-	0.0	0.0	0.0	0.0	0.0	0.0	0.0	0.0	0.0	0.0	0.0	0.0	-	-	0.0	
	6	-	0.0	0.0	0.0	-	0.0	-	0.0	0.0	0.0	0.0	0.0	0.0	0.0	0.0	0.0	0.0	0.0	0.0	-	-	0.0	
	7	-	0.0	0.0	0.0	-	0.0	-	0.0	0.0	0.0	0.0	0.0	0.0	0.0	0.0	0.0	0.0	0.0	0.0	-	-	0.0	
	8	-	0.0	0.0	0.0	-	0.0	-	0.0	0.0	0.0	0.0	0.0	0.0	0.0	0.0	0.0	0.0	0.0	0.0	-	-	0.0	
9	-	0.0	0.0	0.0	-	0.0	-	0.0	0.0	0.0	0.0	0.0	0.0	0.0	0.0	0.0	0.0	0.0	0.0	-	-	0.0		
日合計		-	105.0	91.0	96.0	-	128.0	-	141.5	142.0	124.0	102.0	113.0	118.0	96.5	90.0	95.0	122.0	94.0	-	-	94.0		
3 日	9-10	-	1.5	6.0	1.5	-	8.0	-	1.5	2.0	13.0	2.0	6.0	3.0	0.5	0.0	0.0	0.0	3.0	1.0	-	-	0.0	
	11	-	9.0	14.0	18.5	-	11.0	-	1.5	2.0	3.0	1.0	13.0	19.0	0.0	0.0	0.0	0.0	21.5	3.0	-	-	0.0	
	12	-	11.0	6.0	9.0	-	2.0	-	2.0	4.0	2.0	2.0	3.0	4.0	2.0	2.0	2.0	0.0	3.0	2.0	-	-	0.0	
	13	-	1.0	3.5	4.0	-	0.0	-	1.0	1.0	0.0	2.0	2.0	2.0	1.0	2.5	2.0	0.0	0.5	0.0	-	-	0.0	
	14	-	0.5	0.0	0.0	-	1.0	-	1.5	1.0	0.0	3.0	0.0	0.0	0.0	2.5	3.0	0.0	0.0	0.0	-	-	0.0	
	15	-	0.0	0.0	0.0	-	0.0	-	0.0	0.0	0.0	0.0	0.0	0.0	0.0	0.0	0.0	0.0	0.0	0.0	-	-	0.0	
	16	-	0.0	0.0	0.0	-	0.0	-	0.0	0.0	0.0	0.0	0.0	0.0	0.0	0.0	0.0	0.0	0.0	0.0	-	-	0.0	
	17	-	0.5	2.5	0.0	-	0.0	-	2.5	1.0	1.0	3.0	1.0	1.0	2.0	1.0	1.0	3.0	1.0	3.0	1.0	-	-	0.0
	18	-	0.0	0.0	0.0	-	0.0	-	0.0	0.0	0.0	0.0	0.0	0.0	0.0	0.0	0.0	0.0	0.0	0.0	-	-	0.0	
	19	-	0.0	0.0	0.0	-	0.0	-	0.0	0.0	0.0	0.0	0.0	0.0	0.0	0.0	0.0	0.0	0.0	0.0	-	-	0.0	
日	20	-	0.0	0.0	0.0	-	0.0	-	0.0	0.0	0.0	0.0	0.0	0.0	0.0	0.0	0.0	0.0	0.0	0.0	-	-	0.0	
	21	-	0.0	0.0	0.0	-	0.0	-	0.0	0.0	0.0	0.0	0.0	0.0	0.0	0.0	0.0	0.0	0.0	0.0	-	-	0.0	
	22	-	0.5	0.0	0.5	-	0.0	-	0.0	0.0	0.0	0.0	0.0	0.0	0.0	0.0	0.0	0.0	0.0	0.0	-	-	0.0	
	23	-	0.5	0.0	0.0	-	0.0	-	0.0	0.0	0.0	0.0	0.0	0.0	0.0	0.0	0.0	0.0	0.0	0.0	-	-	0.0	
	0	-	0.0	0.0	0.0	-	0.0	-	0.0	0.0	0.0	0.0	0.0	0.0	0.0	0.0	0.0	0.0	0.0	0.0	-	-	0.0	
	1	-	0.0	0.0	0.0	-	0.0	-	0.0	0.0	0.0	0.0	0.0	0.0	0.0	0.0	0.0	0.0	0.0	0.0	-	-	0.0	
	2	-	0.0	0.0	0.0	-	0.0	-	0.0	0.0	0.0	0.0	0.0	0.0	0.0	0.0	0.0	0.0	0.0	0.0	-	-	0.0	
	3	-	0.0	0.0	0.0	-	0.0	-	0.0	0.0	0.0	0.0	0.0	0.0	0.0	0.0	0.0	0.0	0.0	0.0	-	-	0.0	
	4	-	0.0	0.0	0.0	-	0.0	-	0.0	0.0	0.0	0.0	0.0	0.0	0.0	0.0	0.0	0.0	0.0	0.0	-	-	0.0	
5	-	0.0	0.0	0.0	-	0.0	-	0.0	0.0	0.0	0.0	0.0	0.0	0.0	0.0	0.0	0.0	0.0	0.0	-	-	0.0		
6	-	0.0	0.0	0.0	-	0.0	-	0.0	0.0	0.0	0.0	0.0	0.0	0.0	0.0	0.0	0.0	0.0	0.0	-	-	0.0		
7	-	0.0	0.0	0.0	-	0.0	-	0.0	0.0	0.0	0.0	0.0	0.0	0.0	0.0	0.0	0.0	0.0	0.0	-	-	0.0		
8	-	0.0	0.0	0.0	-	0.0	-	0.0	0.0	0.0	0.0	0.0	0.0	0.0	0.0	0.0	0.0	0.0	0.0	-	-	0.0		
9	-	0.0	0.0	0.0	-	0.0	-	0.0	0.0	0.0	0.0	0.0	0.0	0.0	0.0	0.0	0.0	0.0	0.0	-	-	0.0		
日合計		-	24.5	33.5	33.5	-	22.0	-	10.0	11.0	19.0	13.0	25.0	29.0	8.5	8.0	3.0	29.5	10.0	-	-	7.0		

近畿地方整備局 淀川水系 対象洪水観測所時間雨量表

洪水 日	S57.7.31 依那古 (6.5)	阿保 (5.1)	坂下 (6.3)	阿波 (5.2)	井之市 (水)	針 (気)	針ヶ別所 (水)	針ヶ別所 (6.6)	榛原 (6.1)	壱生ダム (水)	空閑 (水)	壱生 (水)	家野 (水)	名張 (気)	曹爾 (6.8)	曹爾 (水)	青蓮池ダム (水)	名張 (6.4)	国津 (水)	国助山 (気)	伊賀早 (水)
9-10	-	0.0	0.0	0.0	-	0.0	-	-	0.0	0.0	0.0	0.0	0.0	0.0	0.0	0.0	0.0	0.0	0.0	-	0.0
11	-	0.0	0.0	0.0	-	0.0	-	-	0.0	0.0	0.0	1.0	0.0	0.0	0.0	0.0	0.0	0.0	0.0	-	0.0
12	-	0.0	0.0	0.0	-	0.0	-	-	0.0	0.0	0.0	0.0	0.0	0.0	0.0	0.0	0.0	0.0	0.0	-	0.0
13	-	0.0	0.0	0.0	-	0.0	-	-	0.0	0.0	0.0	0.0	0.0	0.0	0.0	0.0	0.0	0.0	0.0	-	0.0
14	-	0.0	0.0	0.0	-	0.0	-	-	0.0	0.0	0.0	0.0	0.0	0.0	0.0	0.0	0.0	0.0	0.0	-	0.0
15	-	0.0	0.0	0.0	-	0.0	-	-	0.0	0.0	0.0	0.0	0.0	0.0	0.0	0.0	0.0	0.0	0.0	-	0.0
16	-	0.0	0.0	0.0	-	0.0	-	-	0.0	0.0	0.0	0.0	0.0	0.0	0.0	0.0	0.0	0.0	0.0	-	0.0
17	-	0.0	0.0	0.0	-	0.0	-	-	0.0	0.0	0.0	0.0	0.0	0.0	0.0	0.0	0.0	0.0	0.0	-	0.0
18	-	0.0	0.0	0.0	-	0.0	-	-	0.0	0.0	0.0	0.0	0.0	0.0	0.0	0.0	0.0	0.0	0.0	-	0.0
19	-	0.0	0.0	0.0	-	0.0	-	-	0.0	0.0	0.0	0.0	0.0	0.0	0.0	0.0	0.0	0.0	0.0	-	0.0
20	-	0.0	0.0	0.0	-	0.0	-	-	0.0	0.0	0.0	0.0	0.0	0.0	0.0	0.0	0.0	0.0	0.0	-	0.0
21	-	0.0	0.0	0.0	-	0.0	-	-	0.0	0.0	0.0	0.0	0.0	0.0	0.0	0.0	0.0	0.0	0.0	-	0.0
22	-	0.0	0.0	0.0	-	0.0	-	-	0.0	0.0	0.0	0.0	0.0	0.0	0.0	0.0	0.0	0.0	0.0	-	0.0
23	-	0.0	0.0	0.0	-	0.0	-	-	0.0	0.0	0.0	0.0	0.0	0.0	0.0	0.0	0.0	0.0	0.0	-	0.0
0	-	0.0	0.0	0.0	-	0.0	-	-	0.0	0.0	0.0	0.0	0.0	0.0	0.0	0.0	0.0	0.0	0.0	-	0.0
1	-	0.0	0.0	0.0	-	0.0	-	-	0.0	0.0	0.0	0.0	0.0	0.0	0.0	0.0	0.0	0.0	0.0	-	0.0
2	-	0.0	0.0	0.0	-	0.0	-	-	0.0	0.0	0.0	0.0	0.0	0.0	0.0	0.0	0.0	0.0	0.0	-	0.0
3	-	0.0	0.0	0.0	-	0.0	-	-	0.0	0.0	0.0	0.0	0.0	0.0	0.0	0.0	0.0	0.0	0.0	-	0.0
4	-	0.0	0.0	0.0	-	0.0	-	-	0.0	0.0	0.0	0.0	0.0	0.0	0.0	0.0	0.0	0.0	0.0	-	0.0
5	-	0.0	0.0	0.0	-	0.0	-	-	0.0	0.0	0.0	0.0	0.0	0.0	0.0	0.0	0.0	0.0	0.0	-	0.0
6	-	0.0	0.0	0.0	-	0.0	-	-	0.0	0.0	0.0	0.0	0.0	0.0	0.0	0.0	0.0	0.0	0.0	-	0.0
7	-	0.0	0.0	0.0	-	0.0	-	-	0.0	0.0	0.0	0.0	0.0	0.0	0.0	0.0	0.0	0.0	0.0	-	0.0
8	-	0.0	0.0	0.0	-	0.0	-	-	0.0	0.0	0.0	0.0	0.0	0.0	0.0	0.0	0.0	0.0	0.0	-	0.0
9	-	0.0	0.0	0.0	-	0.0	-	-	0.0	0.0	0.0	0.0	0.0	0.0	0.0	0.0	0.0	0.0	0.0	-	0.0
日合計	-	0.0	0.0	0.0	-	0.0	-	-	0.0	0.0	0.0	1.0	0.0	0.0	0.0	0.0	0.0	0.0	0.0	-	0.0
*総雨量	-	458.0	492.5	502.0	-	412.0	-	-	429.0	451.0	417.0	474.0	405.0	458.0	468.5	471.0	441.0	433.0	512.0	-	468.0

\*総雨量は一連降雨の合計

近畿地方整備局 淀川水系 対象洪水観測所時間雨量表

洪水	S57.7.31	草履 (気)	伊賀 (7.2)	太郎生 (水)	本耶生 (5.7)	霧生 (水)	霧生 (5.0)	大宇陀 (気)	大宇陀 (水)	古市場 (水)	内政 (水)	岩端 (5.9)	高見 (気)	山粕 (7.5)	概堡 (7.1)	概堡 (水)	土屋原 (7.3)	菟野 (水)	神末 (水)	白山 (気)	朝皇 (気)	黒津	
日	9-10	-	0.0	-	0.0	-	0.0	0.0	0.0	0.0	0.0	0.0	0.0	-	0.0	0.0	0.0	0.0	0.0	0.0	0.0	0.0	0.0
	11	-	0.0	-	0.0	-	0.0	0.0	0.0	0.0	0.0	0.0	0.0	-	0.0	0.0	0.0	0.0	0.0	0.0	0.0	0.0	0.0
	12	-	0.0	-	0.0	-	0.0	0.0	0.0	0.0	0.0	0.0	0.0	-	0.0	0.0	0.0	0.0	0.0	0.0	0.0	0.0	0.0
	13	-	0.0	-	0.0	-	0.0	0.0	0.0	0.0	0.0	0.0	0.0	-	0.0	0.0	0.0	0.0	0.0	0.0	0.0	0.0	0.0
	14	-	0.0	-	0.0	-	0.0	0.0	0.0	0.0	0.0	0.0	0.0	-	0.0	0.0	0.0	0.0	0.0	0.0	0.0	0.0	0.0
	15	-	0.0	-	0.0	-	0.0	0.0	0.0	0.0	0.0	0.0	0.0	-	0.0	0.0	0.0	0.0	0.0	0.0	0.0	0.0	0.0
	16	-	0.0	-	0.0	-	0.0	0.0	0.0	0.0	0.0	0.0	0.0	-	0.0	0.0	0.0	0.0	0.0	0.0	0.0	0.0	0.0
	17	-	0.0	-	0.0	-	0.0	0.0	0.0	0.0	0.0	0.0	0.0	-	0.0	0.0	0.0	0.0	0.0	0.0	0.0	0.0	0.0
	18	-	0.0	-	0.0	-	0.0	0.0	0.0	0.0	0.0	0.0	0.0	-	0.0	0.0	0.0	0.0	0.0	0.0	0.0	0.0	0.0
	19	-	0.0	-	0.0	-	0.0	0.0	0.0	0.0	0.0	0.0	0.0	-	0.0	0.0	0.0	0.0	0.0	0.0	0.0	0.0	0.0
	20	-	0.0	-	0.0	-	0.0	0.0	0.0	0.0	0.0	0.0	0.0	-	0.0	0.0	0.0	0.0	0.0	0.0	0.0	0.0	0.0
	21	-	0.0	-	0.0	-	0.0	0.0	0.0	0.0	0.0	0.0	0.0	-	0.0	0.0	0.0	0.0	0.0	0.0	0.0	0.0	0.0
日	22	-	8.5	-	8.5	-	0.5	0.0	0.0	0.0	0.0	0.0	0.0	-	6.0	6.0	17.5	4.0	4.0	6.0	15.0	4.0	0.0
	23	-	12.5	-	12.5	-	7.5	0.0	0.0	0.0	0.0	0.0	0.0	-	0.0	0.0	0.5	2.0	2.0	5.0	13.0	0.0	0.0
	0	-	28.5	-	28.5	-	24.0	4.0	1.0	6.0	5.0	19.0	40.0	-	26.5	33.0	26.0	29.0	29.0	22.0	3.0	0.0	0.0
	1	-	21.0	-	21.0	-	17.0	10.0	8.0	24.0	22.0	16.0	10.0	-	37.0	30.0	54.5	18.0	18.0	5.0	6.0	0.0	0.0
	2	-	8.5	-	8.5	-	3.0	3.0	2.0	3.0	4.0	4.0	10.0	-	16.5	14.0	14.5	7.0	7.0	2.0	8.0	1.0	0.0
	3	-	19.5	-	19.5	-	24.0	4.0	5.0	5.0	7.0	12.0	9.0	-	33.0	24.0	16.5	22.0	24.0	4.0	6.0	5.0	0.0
	4	-	12.0	-	12.0	-	16.0	9.0	9.0	10.0	11.0	7.5	11.0	-	14.5	17.0	11.0	20.0	4.0	1.0	7.0	5.0	0.0
	5	-	2.0	-	2.0	-	10.0	16.0	16.0	21.0	22.0	45.5	45.0	-	21.5	19.0	13.0	4.0	4.0	8.0	3.0	0.0	0.0
	6	-	3.5	-	3.5	-	4.0	29.0	29.0	35.0	40.0	25.0	40.0	-	23.5	19.0	13.0	4.0	4.0	1.0	0.0	31.0	0.0
	7	-	3.0	-	3.0	-	0.5	6.0	10.0	6.0	3.0	0.5	4.0	-	1.0	1.0	1.5	1.0	1.0	3.0	1.0	28.0	0.0
	8	-	1.5	-	1.5	-	2.0	0.0	0.0	0.0	0.0	1.0	6.0	-	1.0	1.0	1.0	1.0	1.0	1.0	2.0	0.0	0.0
	9	-	1.5	-	1.5	-	2.0	0.0	0.0	0.0	0.0	1.5	5.0	-	1.5	2.0	1.5	2.0	2.0	4.0	3.0	0.0	0.0
日合計		-	338.0	-	338.0	-	366.0	180.0	150.0	185.0	219.0	245.5	334.0	-	317.0	308.0	328.0	332.0	332.0	302.0	362.0	152.0	0.0
	9-10	-	4.5	-	4.5	-	4.5	1.0	1.0	1.0	0.0	2.0	10.0	-	3.5	2.0	4.0	4.0	4.0	8.0	6.0	0.0	0.0
	11	-	8.0	-	8.0	-	9.0	2.0	2.0	2.0	4.0	5.0	12.0	-	7.5	6.0	6.5	9.0	9.0	5.0	6.0	1.0	0.0
	12	-	7.0	-	7.0	-	8.0	2.0	2.0	3.0	4.0	7.0	9.0	-	6.0	5.0	5.5	4.0	4.0	10.0	13.0	5.0	0.0
	13	-	10.0	-	10.0	-	11.0	3.0	4.0	3.0	5.0	7.0	9.0	-	7.0	6.0	7.5	9.0	9.0	13.0	19.0	4.0	0.0
	14	-	23.0	-	23.0	-	18.0	5.0	5.0	6.0	6.0	8.0	18.0	-	14.0	14.0	14.0	19.0	19.0	37.0	29.0	7.0	0.0
	15	-	16.0	-	16.0	-	20.0	11.0	10.0	11.0	14.0	14.0	24.0	-	22.5	21.0	23.5	20.0	20.0	36.0	32.0	13.0	0.0
	16	-	21.0	-	21.0	-	29.0	12.0	12.0	14.0	18.0	20.0	20.0	-	24.5	21.0	24.5	13.0	13.0	18.0	17.0	16.0	0.0
	17	-	28.0	-	28.0	-	28.0	10.0	10.0	12.0	14.0	14.0	23.0	-	21.5	22.0	21.0	31.0	31.0	14.0	35.0	11.0	0.0
	18	-	28.0	-	28.0	-	24.0	14.0	14.0	15.0	18.0	20.0	31.0	-	30.0	31.0	30.5	35.0	35.0	18.0	21.0	7.0	0.0
	19	-	28.0	-	28.0	-	33.0	16.0	16.0	20.0	20.0	25.0	35.0	-	32.0	29.0	30.5	33.0	33.0	27.0	19.0	10.0	0.0
	20	-	45.0	-	45.0	-	32.0	22.0	15.0	22.0	24.0	25.0	32.0	-	32.5	35.0	37.0	44.0	44.0	31.0	31.0	16.0	0.0
	21	-	40.0	-	40.0	-	37.0	23.0	20.0	23.0	24.0	28.0	34.0	-	37.5	41.0	44.5	39.0	39.0	39.0	45.0	18.0	0.0
	22	-	32.0	-	32.0	-	27.0	20.0	15.0	17.0	19.0	22.0	21.0	-	24.5	25.0	27.5	27.0	27.0	23.0	51.0	14.0	0.0
	23	-	35.0	-	35.0	-	17.0	9.0	9.0	11.0	14.0	17.0	19.0	-	22.0	21.0	22.0	19.0	19.0	10.0	30.0	5.0	0.0
	0	-	11.0	-	11.0	-	24.0	5.0	5.0	8.0	12.0	11.0	12.0	-	8.0	7.0	11.5	8.0	8.0	5.0	6.0	3.0	0.0
	1	-	12.0	-	12.0	-	32.0	14.0	7.0	7.0	9.0	11.0	14.0	-	10.0	9.0	6.5	9.0	9.0	5.0	2.0	16.0	0.0
	2	-	3.0	-	3.0	-	8.5	7.0	6.0	9.0	12.0	4.0	6.0	-	6.5	6.0	4.5	4.0	4.0	3.0	0.0	4.0	0.0
	3	-	8.0	-	8.0	-	2.0	0.0	0.0	1.0	2.0	4.5	5.0	-	7.0	6.0	6.5	4.0	4.0	0.0	0.0	1.0	0.0
	4	-	1.0	-	1.0	-	0.0	0.0	0.0	0.0	0.0	0.5	0.0	-	0.5	1.0	0.5	1.0	1.0	0.0	0.0	0.0	0.0
	5	-	3.5	-	3.5	-	0.0	0.0	0.0	0.0	0.0	0.5	0.0	-	0.0	0.0	0.0	0.0	0.0	0.0	0.0	0.0	0.0
	6	-	0.0	-	0.0	-	0.0	0.0	0.0	0.0	0.0	0.0	0.0	-	0.0	0.0	0.0	0.0	0.0	0.0	0.0	0.0	0.0
	7	-	0.0	-	0.0	-	0.0	0.0	0.0	0.0	0.0	0.0	0.0	-	0.0	0.0	0.0	0.0	0.0	0.0	0.0	0.0	0.0
	8	-	0.0	-	0.0	-	0.0	0.0	0.0	0.0	0.0	0.0	0.0	-	0.0	0.0	0.0	0.0	0.0	0.0	0.0	0.0	0.0
	9	-	0.0	-	0.0	-	0.0	0.0	0.0	0.0	0.0	0.0	0.0	-	0.0	0.0	0.0	0.0	0.0	0.0	0.0	0.0	0.0

近畿地方整備局 淀川水系 対象洪水観測所時間雨量表

洪水	S57.7.31	草履 (気)	伊賀見 (7.2)	太郎生 (水)	太郎生 (5.7)	霧生 (水)	霧生 (5.0)	大字陀 (気)	大字陀 (水)	古市場 (水)	内牧 (水)	岩端 (5.9)	高見 (気)	山粕 (7.5)	概堡 (7.1)	概堡 (水)	土屋原 (7.3)	菅野 (水)	神末 (水)	白山 (気)	朝見 (気)	黒津
日	9-10	-	0.0	-	0.0	-	0.0	0.0	0.0	1.0	0.0	0.0	0.0	-	0.0	0.0	0.0	0.0	-	0.0	0.0	0.0
	11	-	0.0	-	0.0	-	0.0	0.0	0.0	0.0	0.0	0.0	0.0	-	0.0	0.0	0.0	0.0	-	0.0	0.0	0.0
	12	-	0.0	-	0.0	-	0.0	0.0	0.0	0.0	0.0	0.0	0.0	-	0.0	0.0	0.0	0.0	-	0.0	0.0	0.0
	13	-	0.0	-	0.0	-	0.0	0.0	0.0	0.0	0.0	0.0	0.0	-	0.0	0.0	0.0	0.0	-	0.0	0.0	0.0
	14	-	0.0	-	0.0	-	0.0	0.0	0.0	0.0	0.0	0.0	0.0	-	0.0	0.0	0.0	0.0	-	0.0	0.0	0.0
	15	-	0.0	-	0.0	-	0.0	0.0	0.0	0.0	0.0	0.0	0.0	-	0.0	0.0	0.0	0.0	-	0.0	0.0	0.0
	16	-	0.0	-	0.0	-	0.0	0.0	0.0	0.0	0.0	0.0	0.0	-	0.0	0.0	0.0	0.0	-	0.0	0.0	0.0
	17	-	0.0	-	0.0	-	0.0	0.0	0.0	0.0	0.0	0.0	0.0	-	0.0	0.0	0.0	0.0	-	0.0	0.0	0.0
	18	-	0.0	-	0.0	-	0.0	0.0	0.0	0.0	0.0	0.0	0.0	-	0.0	0.0	0.0	0.0	-	0.0	0.0	0.0
	19	-	0.0	-	0.0	-	0.0	0.0	0.0	0.0	0.0	0.0	0.0	-	0.0	0.0	0.0	0.0	-	0.0	0.0	0.0
	20	-	0.0	-	0.0	-	0.0	0.0	0.0	0.0	0.0	0.0	0.0	-	0.0	0.0	0.0	0.0	-	0.0	0.0	0.0
	21	-	0.0	-	0.0	-	0.0	0.0	0.0	0.0	0.0	0.0	0.0	-	0.0	0.0	0.0	0.0	-	0.0	0.0	0.0
日	22	-	1.0	-	7.0	-	12.0	2.0	2.0	1.0	1.0	8.5	4.0	-	2.5	4.0	3.0	3.0	-	1.0	6.0	0.0
	23	-	5.0	-	5.0	-	6.5	21.0	18.0	11.0	10.0	9.0	8.0	-	7.0	6.0	6.5	5.0	-	6.0	5.0	0.0
	0	-	8.0	-	8.0	-	8.0	10.0	12.0	9.0	8.0	11.0	5.0	-	6.5	6.0	5.5	6.0	-	6.0	12.0	0.0
	1	-	8.0	-	6.0	-	12.0	17.0	16.0	16.0	15.0	10.0	7.0	-	9.0	9.0	9.0	9.0	-	9.0	15.0	6.0
	2	-	9.0	-	16.0	-	8.0	24.0	25.0	21.0	21.0	24.0	8.0	-	11.5	9.0	6.0	5.0	-	7.0	16.0	5.0
	3	-	19.0	-	23.0	-	16.0	26.0	28.0	26.0	23.0	20.0	24.0	-	21.5	23.0	19.5	18.0	-	13.0	13.0	1.0
	4	-	22.0	-	6.5	-	16.0	16.0	17.0	14.0	13.0	5.0	13.0	-	17.0	14.0	10.5	11.0	-	18.0	6.0	0.0
	5	-	6.5	-	0.5	-	12.0	2.0	2.0	2.0	1.0	1.0	3.0	-	4.0	4.0	3.0	2.0	-	6.0	3.0	0.0
	6	-	1.5	-	3.0	-	4.0	3.0	3.0	2.0	2.0	6.0	1.0	-	1.0	1.0	4.0	0.5	-	2.0	1.0	6.0
	7	-	3.0	-	4.5	-	3.0	6.0	6.0	7.0	7.0	4.0	8.0	-	7.0	7.0	7.0	6.0	-	3.0	2.0	11.0
	8	-	6.5	-	2.0	-	7.0	7.0	5.0	3.0	4.0	3.0	2.0	-	4.0	2.0	2.5	3.0	-	4.0	1.0	4.0
	9	-	2.5	-	0.0	-	3.5	3.0	4.0	4.0	3.0	0.5	0.0	-	0.5	0.0	0.5	0.0	-	1.0	0.0	8.0
日合計		-	92.0	-	81.5	-	96.0	138.0	139.0	117.0	113.0	102.0	84.0	-	93.0	85.0	74.0	69.0	-	76.0	80.0	41.0
	9-10	-	0.5	-	0.0	-	0.0	1.0	1.0	0.0	0.0	0.5	2.0	-	1.0	1.0	1.0	1.0	-	1.0	0.0	2.0
	11	-	1.0	-	1.5	-	1.0	2.0	2.0	1.0	1.0	0.5	1.0	-	0.0	2.0	1.0	0.0	-	0.0	1.0	0.0
	12	-	1.0	-	2.5	-	2.5	3.0	2.0	5.0	4.0	5.5	7.0	-	4.0	3.0	6.0	4.0	-	5.0	3.0	0.0
	13	-	3.5	-	0.5	-	1.0	4.0	4.0	2.0	1.0	3.5	2.0	-	1.5	1.0	0.5	0.0	-	0.0	1.0	0.0
	14	-	0.5	-	0.0	-	0.0	3.0	5.0	4.0	3.0	2.5	5.0	-	4.5	3.0	5.0	3.0	-	0.0	3.0	0.0
	15	-	1.0	-	0.0	-	0.0	0.0	1.0	0.0	0.0	0.0	1.0	-	0.0	0.0	0.0	0.0	-	0.0	3.0	1.0
	16	-	0.0	-	0.5	-	0.0	0.0	0.0	0.0	0.0	1.0	0.0	-	0.0	0.0	0.0	0.0	-	0.0	0.0	0.0
	17	-	0.0	-	0.5	-	0.0	4.0	5.0	5.0	4.0	8.0	4.0	-	2.5	2.0	3.0	1.0	-	1.0	0.0	0.0
	18	-	3.0	-	0.0	-	0.0	0.0	0.0	0.0	0.0	0.0	0.0	-	1.5	2.0	1.5	0.0	-	1.0	1.0	0.0
	19	-	0.0	-	0.0	-	0.0	0.0	0.0	0.0	0.0	0.0	0.0	-	0.0	0.0	0.0	0.0	-	0.0	0.0	0.0
	20	-	0.0	-	0.0	-	0.0	0.0	0.0	0.0	0.0	0.0	0.0	-	0.0	0.0	0.0	1.0	-	0.0	0.0	0.0
	21	-	0.0	-	0.0	-	0.0	0.0	0.0	0.0	0.0	0.0	0.0	-	0.0	0.0	0.0	0.0	-	0.0	0.0	0.0
	22	-	0.0	-	0.0	-	0.0	0.0	0.0	0.0	0.0	0.0	0.0	-	0.0	0.0	0.0	0.0	-	0.0	0.0	0.0
	23	-	0.0	-	0.0	-	0.0	0.0	0.0	0.0	0.0	0.0	0.0	-	0.0	0.0	0.0	0.0	-	0.0	0.0	0.0
	0	-	0.0	-	0.0	-	0.0	0.0	0.0	0.0	0.0	0.0	0.0	-	0.0	0.0	0.0	0.0	-	0.0	0.0	1.0
	1	-	0.0	-	0.0	-	0.0	0.0	0.0	0.0	0.0	0.0	0.0	-	0.0	0.0	0.0	0.0	-	0.0	0.0	0.0
	2	-	0.5	-	0.0	-	0.0	0.0	0.0	0.0	0.0	0.0	0.0	-	0.0	0.0	0.0	0.0	-	0.0	0.0	0.0
	3	-	0.0	-	0.0	-	0.0	0.0	0.0	0.0	0.0	0.0	0.0	-	0.0	0.0	0.0	0.0	-	0.0	0.0	0.0
	4	-	0.0	-	0.0	-	0.0	0.0	0.0	0.0	0.0	0.0	0.0	-	0.0	0.0	0.0	0.0	-	0.0	0.0	0.0
	5	-	0.0	-	0.0	-	0.0	0.0	0.0	0.0	0.0	0.0	0.0	-	0.0	0.0	0.0	0.0	-	0.0	0.0	0.0
	6	-	0.0	-	0.0	-	0.0	0.0	0.0	0.0	0.0	0.0	0.0	-	0.0	0.0	0.0	0.0	-	0.0	0.0	0.0
	7	-	0.0	-	0.0	-	0.0	0.0	0.0	0.0	0.0	0.0	0.0	-	0.0	0.0	0.0	0.0	-	0.0	0.0	0.0
	8	-	0.0	-	0.0	-	0.0	0.0	0.0	0.0	0.0	0.0	0.0	-	0.0	0.0	0.0	0.0	-	0.0	0.0	0.0
	9	-	0.0	-	0.0	-	0.0	0.0	0.0	0.0	0.0	0.0	0.0	-	0.0	0.0	0.0	0.0	-	0.0	0.0	0.0
日合計		-	10.0	-	5.5	-	5.0	16.0	20.0	17.0	13.0	21.5	22.0	-	15.0	14.0	18.0	10.0	-	7.0	12.0	4.0

近畿地方整備局 淀川水系 対象洪水観測所時間雨量表

洪水	S57.7.31	草履 (気)	伊賀見 (7.2)	太郎生 (水)	太郎生 (5.7)	霧生 (水)	霧生 (5.0)	大字陀 (気)	大字陀 (水)	古市場 (水)	内牧 (水)	岩端 (5.9)	高見 (気)	山粕 (7.5)	柳原 (7.1)	柳原 (水)	土屋原 (7.3)	菅野 (水)	神末 (水)	白山 (気)	朝見 (気)	黒津
日	9-10	-	0.0	-	0.0	-	0.0	0.0	0.0	0.0	0.0	0.0	0.0	-	0.0	0.0	0.0	0.0	-	0.0	0.0	0.0
	11	-	0.0	-	0.0	-	0.0	0.0	0.0	0.0	0.0	0.0	0.0	-	0.0	0.0	0.0	0.0	-	0.0	0.0	0.0
	12	-	0.0	-	0.0	-	0.0	0.0	0.0	0.0	0.0	0.0	0.0	-	0.0	0.0	0.0	0.0	-	0.0	0.0	0.0
	13	-	0.0	-	0.0	-	0.0	0.0	0.0	0.0	0.0	0.0	0.0	-	0.0	0.0	0.0	0.0	-	0.0	0.0	0.0
	14	-	0.0	-	0.0	-	0.0	0.0	0.0	0.0	0.0	0.0	0.0	-	0.0	0.0	0.0	0.0	-	0.0	0.0	0.0
	15	-	0.0	-	0.0	-	0.0	0.0	0.0	0.0	0.0	0.0	0.0	-	0.0	0.0	0.0	0.0	-	0.0	0.0	0.0
	16	-	0.0	-	0.0	-	0.0	0.0	0.0	0.0	0.0	0.0	0.0	-	0.0	0.0	0.0	0.0	-	0.0	0.0	0.0
	17	-	0.0	-	0.0	-	0.0	0.0	0.0	0.0	0.0	0.0	0.0	-	0.0	0.0	0.0	0.0	-	0.0	0.0	0.0
	18	-	0.0	-	0.0	-	0.0	0.0	0.0	0.0	0.0	0.0	0.0	-	0.0	0.0	0.0	0.0	-	0.0	0.0	0.0
	19	-	0.0	-	0.0	-	0.0	0.0	0.0	0.0	0.0	0.0	0.0	-	0.0	0.0	0.0	0.0	-	0.0	0.0	0.0
	20	-	0.0	-	0.0	-	0.0	0.0	0.0	0.0	0.0	0.0	0.0	-	0.0	0.0	0.0	0.0	-	0.0	0.0	0.0
	21	-	0.0	-	0.0	-	0.0	0.0	0.0	0.0	0.0	0.0	0.0	-	0.0	0.0	0.0	0.0	-	0.0	0.0	0.0
	22	-	0.0	-	0.0	-	0.0	0.0	0.0	0.0	0.0	0.0	0.0	-	0.0	0.0	0.0	0.0	-	0.0	0.0	0.0
	23	-	0.0	-	0.0	-	0.0	0.0	0.0	0.0	0.0	0.0	0.0	-	0.0	0.0	0.0	0.0	-	0.0	0.0	0.0
	0	-	0.0	-	0.0	-	0.0	0.0	0.0	0.0	0.0	0.0	0.0	-	0.0	0.0	0.0	0.0	-	0.0	0.0	0.0
	1	-	0.0	-	0.0	-	0.0	0.0	0.0	0.0	0.0	0.0	0.0	-	0.0	0.0	0.0	0.0	-	0.0	0.0	0.0
	2	-	0.0	-	0.0	-	0.0	0.0	0.0	0.0	0.0	0.0	0.0	-	0.0	0.0	0.0	0.0	-	0.0	0.0	0.0
	3	-	0.0	-	0.0	-	0.0	0.0	0.0	0.0	0.0	0.0	0.0	-	0.0	0.0	0.0	0.0	-	0.0	0.0	0.0
	4	-	0.0	-	0.0	-	0.0	0.0	0.0	0.0	0.0	0.0	0.0	-	0.0	0.0	0.0	0.0	-	0.0	0.0	0.0
	5	-	0.0	-	0.0	-	0.0	0.0	0.0	0.0	0.0	0.0	0.0	-	0.0	0.0	0.0	0.0	-	0.0	0.0	0.0
	6	-	0.0	-	0.0	-	0.0	0.0	0.0	0.0	0.0	0.0	0.0	-	0.0	0.0	0.0	0.0	-	0.0	0.0	0.0
	7	-	0.0	-	0.0	-	0.0	0.0	0.0	0.0	0.0	0.0	0.0	-	0.0	0.0	0.0	0.0	-	0.0	0.0	0.0
	8	-	0.0	-	0.0	-	0.0	0.0	0.0	0.0	0.0	0.0	0.0	-	0.0	0.0	0.0	0.0	-	0.0	0.0	0.0
	9	-	0.0	-	0.0	-	0.0	0.0	0.0	0.0	0.0	0.0	0.0	-	0.0	0.0	0.0	0.0	-	0.0	0.0	0.0
日合計	-	-	0.0	-	0.0	-	0.0	0.0	0.0	0.0	0.0	0.0	0.0	-	0.0	0.0	0.0	0.0	-	0.0	0.0	0.0
*総雨量	-	-	494.5	-	561.5	-	602.5	415.0	389.0	429.0	464.0	501.0	620.0	-	607.0	572.0	599.5	509.0	-	447.0	565.0	272.0

\*総雨量は一連降雨の合計

近畿地方整備局 淀川水系 対象洪水観測所時間雨量表

洪水 日	時	S57.7.31																					
		大鳥居	笠取	高井	蜜生	三栖	神吉	桂	中川	北大河原	湯船	東別院	本梅	殿田	岩山	小田原	朝宮	南新田	大河原	大峯	高原	愛宕山	
31 日	9-10	0.0		0.0																			
	11	0.0		0.0																			
	12	0.0		0.0																			
	13	0.0		0.0																			
	14	0.0		0.0																			
	15	0.0		0.0																			
	16	0.0		3.5																			
	17	0.0		0.0																			
	18	0.0		0.0																			
	19	0.0		0.0																			
	20	0.0		0.0																			
	21	0.0		0.5																			
	22	0.0		0.0																			
	23	0.0		0.0																			
	0	0.0		3.5																			
	1	0.0		16.0																			
	2	5.0		5.0																			
	3	7.0		8.0																			
	4	5.0		11.0																			
	5	22.0		18.0																			
	6	36.0		40.0																			
	7	14.0		4.0																			
	8	1.0		0.5																			
	9	0.0		0.5																			
	日合計		90.0		110.5																		
	1 日	9-10	2.0		0.0																		
		11	1.0		1.0																		
		12	6.0		4.0																		
		13	8.0		5.0																		
		14	8.0		7.0																		
		15	9.0		11.0																		
16		11.0		17.0																			
17		6.0		15.0																			
18		5.0		20.0																			
19		14.0		20.0																			
20	25.0		28.0																				
21	33.0		31.0																				
22	37.0		24.0																				
23	26.0		18.5																				
0	9.0		11.5																				
1	24.0		12.0																				
2	10.0		17.0																				
3	2.0		2.5																				
4	4.0		0.0																				
5	1.0		0.0																				
6	0.0		0.0																				
7	0.0		0.0																				
8	0.0		0.0																				
9	0.0		0.0																				
日合計		241.0		244.5																			

近畿地方整備局 淀川水系 対象洪水観測所時間雨量表

洪水 日	時	S57.7.31																					
		大島居	笠取	高井	蜜生	三栖	神吉	桂	中川	北大河原	湯船	東別院	本梅	殿田	岩山	小田原	朝宮	南新田	大河原	大峯	高原	愛宕山	
2 日	9-10	0.0			0.0																		
	11	0.0			0.0																		
	12	0.0			0.0																		
	13	0.0			0.0																		
	14	0.0			0.0																		
	15	0.0			0.0																		
	16	0.0			0.0																		
	17	0.0			0.0																		
	18	0.0			0.0																		
	19	0.0			0.0																		
	20	0.0			0.0																		
	21	0.0			0.0																		
	22	0.0			1.5																		
	23	0.0			14.0																		
	0	2.0			10.0																		
	1	4.0			20.0																		
	2	5.0			20.0																		
	3	1.0			24.0																		
	4	0.0			15.0																		
	5	0.0			1.0																		
	6	4.0			2.0																		
	7	11.0			8.0																		
	8	6.0			5.0																		
9	4.0			4.0																			
日合計		37.0		120.5																			
3 日	9-10	5.0		1.0																			
	11	1.0		0.0																			
	12	1.0		3.5																			
	13	0.0		1.0																			
	14	0.0		3.5																			
	15	0.0		0.0																			
	16	0.0		0.0																			
	17	0.0		3.0																			
	18	0.0		0.0																			
	19	0.0		0.0																			
	20	0.0		0.0																			
	21	0.0		0.0																			
	22	0.0		0.0																			
	23	0.0		0.0																			
	0	0.0		0.0																			
	1	0.0		0.0																			
	2	0.0		0.0																			
	3	0.0		0.0																			
	4	0.0		0.0																			
	5	0.0		0.0																			
	6	0.0		0.0																			
	7	0.0		0.0																			
	8	0.0		0.0																			
9	0.0		0.0																				
日合計		7.0		12.0																			



近畿地方整備局 淀川水系 対象洪水観測所時間雨量表

洪水 日	時	S57.7.31																					
		大鳥居	笠取	高井	蜜生	三栖	神吉	桂	中川	北大河原	湯船	東別院	本梅	殿田	岩山	小田原	朝宮	南新田	大河原	大峯	高原	愛宕山	
	9-10	0.0		0.0																			
	11	0.0		0.0																			
	12	0.0		0.0																			
	13	0.0		0.0																			
	14	0.0		0.0																			
	15	0.0		0.0																			
	16	0.0		0.0																			
	17	0.0		0.0																			
	18	0.0		0.0																			
	19	0.0		0.0																			
	20	0.0		0.0																			
4	21	0.0		0.0																			
	22	0.0		0.0																			
	23	0.0		0.0																			
	0	0.0		0.0																			
	1	0.0		0.0																			
	2	0.0		0.0																			
	3	0.0		0.0																			
	4	0.0		0.0																			
	5	0.0		0.0																			
	6	0.0		0.0																			
	7	0.0		0.0																			
	8	0.0		0.0																			
	9	0.0		0.0																			
	日合計	0.0		0.0																			
	*総雨量	375.0		487.5																			

\*総雨量は一連降雨の合計



近畿地方整備局 淀川水系 対象洪水観測所時間雨量表

洪水	S57.7.31	魚谷峠	平野	水口	朝旨	小原	笠取山	天理	鷺家口	世木堰堤	荒神橋	東本梅						
日	9-10	-	-	-	-	-	-	-	-	-	-	-	-	-	-	-	-	-
	11	-	-	-	-	-	-	-	-	-	-	-	-	-	-	-	-	-
	12	-	-	-	-	-	-	-	-	-	-	-	-	-	-	-	-	-
	13	-	-	-	-	-	-	-	-	-	-	-	-	-	-	-	-	-
	14	-	-	-	-	-	-	-	-	-	-	-	-	-	-	-	-	-
	15	-	-	-	-	-	-	-	-	-	-	-	-	-	-	-	-	-
	16	-	-	-	-	-	-	-	-	-	-	-	-	-	-	-	-	-
	17	-	-	-	-	-	-	-	-	-	-	-	-	-	-	-	-	-
	18	-	-	-	-	-	-	-	-	-	-	-	-	-	-	-	-	-
	19	-	-	-	-	-	-	-	-	-	-	-	-	-	-	-	-	-
2	20	-	-	-	-	-	-	-	-	-	-	-	-	-	-	-	-	-
	21	-	-	-	-	-	-	-	-	-	-	-	-	-	-	-	-	-
日	22	-	-	-	-	-	-	-	-	-	-	-	-	-	-	-	-	-
	23	-	-	-	-	-	-	-	-	-	-	-	-	-	-	-	-	-
	0	-	-	-	-	-	-	-	-	-	-	-	-	-	-	-	-	-
	1	-	-	-	-	-	-	-	-	-	-	-	-	-	-	-	-	-
	2	-	-	-	-	-	-	-	-	-	-	-	-	-	-	-	-	-
	3	-	-	-	-	-	-	-	-	-	-	-	-	-	-	-	-	-
	4	-	-	-	-	-	-	-	-	-	-	-	-	-	-	-	-	-
	5	-	-	-	-	-	-	-	-	-	-	-	-	-	-	-	-	-
	6	-	-	-	-	-	-	-	-	-	-	-	-	-	-	-	-	-
	7	-	-	-	-	-	-	-	-	-	-	-	-	-	-	-	-	-
	8	-	-	-	-	-	-	-	-	-	-	-	-	-	-	-	-	-
	9	-	-	-	-	-	-	-	-	-	-	-	-	-	-	-	-	-
	日合計	-	-	-	-	-	-	-	-	-	-	-	-	-	-	-	-	-
	9-10	-	-	-	-	-	-	-	-	-	-	-	-	-	-	-	-	-
	11	-	-	-	-	-	-	-	-	-	-	-	-	-	-	-	-	-
	12	-	-	-	-	-	-	-	-	-	-	-	-	-	-	-	-	-
	13	-	-	-	-	-	-	-	-	-	-	-	-	-	-	-	-	-
	14	-	-	-	-	-	-	-	-	-	-	-	-	-	-	-	-	-
	15	-	-	-	-	-	-	-	-	-	-	-	-	-	-	-	-	-
	16	-	-	-	-	-	-	-	-	-	-	-	-	-	-	-	-	-
	17	-	-	-	-	-	-	-	-	-	-	-	-	-	-	-	-	-
	18	-	-	-	-	-	-	-	-	-	-	-	-	-	-	-	-	-
	19	-	-	-	-	-	-	-	-	-	-	-	-	-	-	-	-	-
3	20	-	-	-	-	-	-	-	-	-	-	-	-	-	-	-	-	-
	21	-	-	-	-	-	-	-	-	-	-	-	-	-	-	-	-	-
日	22	-	-	-	-	-	-	-	-	-	-	-	-	-	-	-	-	-
	23	-	-	-	-	-	-	-	-	-	-	-	-	-	-	-	-	-
	0	-	-	-	-	-	-	-	-	-	-	-	-	-	-	-	-	-
	1	-	-	-	-	-	-	-	-	-	-	-	-	-	-	-	-	-
	2	-	-	-	-	-	-	-	-	-	-	-	-	-	-	-	-	-
	3	-	-	-	-	-	-	-	-	-	-	-	-	-	-	-	-	-
	4	-	-	-	-	-	-	-	-	-	-	-	-	-	-	-	-	-
	5	-	-	-	-	-	-	-	-	-	-	-	-	-	-	-	-	-
	6	-	-	-	-	-	-	-	-	-	-	-	-	-	-	-	-	-
	7	-	-	-	-	-	-	-	-	-	-	-	-	-	-	-	-	-
	8	-	-	-	-	-	-	-	-	-	-	-	-	-	-	-	-	-
	9	-	-	-	-	-	-	-	-	-	-	-	-	-	-	-	-	-
	日合計	-	-	-	-	-	-	-	-	-	-	-	-	-	-	-	-	-

近畿地方整備局 淀川水系 対象洪水観測所時間雨量表

洪水	S57.7.31	魚谷峠	平野	水口	朝旨	小原	笠取山	天理	鷺家口	世木堰堤	荒神橋	東本梅						
日																		
時	9-10	-	-	-	-	-	-	-	-	-	-	-	-	-	-	-	-	-
	11	-	-	-	-	-	-	-	-	-	-	-	-	-	-	-	-	-
	12	-	-	-	-	-	-	-	-	-	-	-	-	-	-	-	-	-
	13	-	-	-	-	-	-	-	-	-	-	-	-	-	-	-	-	-
	14	-	-	-	-	-	-	-	-	-	-	-	-	-	-	-	-	-
	15	-	-	-	-	-	-	-	-	-	-	-	-	-	-	-	-	-
	16	-	-	-	-	-	-	-	-	-	-	-	-	-	-	-	-	-
	17	-	-	-	-	-	-	-	-	-	-	-	-	-	-	-	-	-
	18	-	-	-	-	-	-	-	-	-	-	-	-	-	-	-	-	-
	19	-	-	-	-	-	-	-	-	-	-	-	-	-	-	-	-	-
	20	-	-	-	-	-	-	-	-	-	-	-	-	-	-	-	-	-
4	21	-	-	-	-	-	-	-	-	-	-	-	-	-	-	-	-	-
日	22	-	-	-	-	-	-	-	-	-	-	-	-	-	-	-	-	-
	23	-	-	-	-	-	-	-	-	-	-	-	-	-	-	-	-	-
	0	-	-	-	-	-	-	-	-	-	-	-	-	-	-	-	-	-
	1	-	-	-	-	-	-	-	-	-	-	-	-	-	-	-	-	-
	2	-	-	-	-	-	-	-	-	-	-	-	-	-	-	-	-	-
	3	-	-	-	-	-	-	-	-	-	-	-	-	-	-	-	-	-
	4	-	-	-	-	-	-	-	-	-	-	-	-	-	-	-	-	-
	5	-	-	-	-	-	-	-	-	-	-	-	-	-	-	-	-	-
	6	-	-	-	-	-	-	-	-	-	-	-	-	-	-	-	-	-
	7	-	-	-	-	-	-	-	-	-	-	-	-	-	-	-	-	-
	8	-	-	-	-	-	-	-	-	-	-	-	-	-	-	-	-	-
	9	-	-	-	-	-	-	-	-	-	-	-	-	-	-	-	-	-
	日合計	-	-	-	-	-	-	-	-	-	-	-	-	-	-	-	-	-
	*総雨量	-	-	-	-	-	-	-	-	-	-	-	-	-	-	-	-	-

\*総雨量は一連降雨の合計

近畿地方整備局 淀川水系 対象洪水観測所時間雨量表

洪水 日	H16.10.18		上弓別	京北 (気)	黒田 (1.0.2)	上黒田	広河原 (1.6)	鎌倉 (1.3)	花背	榎	園部 (1.5)	園部 (気)	園部 (府)	殿田 (1.4)	新町 (0.5)	新庄 (0.4)	亀岡	亀岡 (0.7)	周山 (府)	周山 (0.3)	雲ヶ畑 (0.8)	上賀茂	
	時	高屋川橋																					
19 日	9-10	-	-	-	-	-	0.0	0.0	-	-	0.0	-	-	0.0	0.0	0.0	-	0.0	-	0.0	0.0	-	
	11	-	-	-	-	-	0.0	0.0	-	-	0.0	-	-	0.0	0.0	0.0	-	0.0	-	0.0	0.0	-	
	12	-	-	-	-	-	0.0	0.0	-	-	0.0	-	-	0.0	0.0	0.0	-	0.0	-	0.0	0.0	-	
	13	-	-	-	-	-	0.0	0.0	-	-	0.0	-	-	0.0	0.0	0.0	-	0.0	-	0.0	0.0	-	
	14	-	-	-	-	-	0.0	0.0	-	-	0.0	-	-	0.0	0.0	0.0	-	0.0	-	0.0	0.0	-	
	15	-	-	-	-	-	0.0	0.0	-	-	0.0	-	-	0.0	0.0	0.0	-	0.0	-	0.0	0.0	-	
	16	-	-	-	-	-	0.0	0.0	-	-	0.0	-	-	0.0	0.0	0.0	-	0.0	-	0.0	0.0	-	
	17	-	-	-	-	-	0.0	0.0	-	-	0.0	-	-	0.0	0.0	0.0	-	0.0	-	0.0	0.0	-	
	18	-	-	-	-	-	0.0	0.0	-	-	0.0	-	-	0.0	0.0	0.0	-	0.0	-	0.0	0.0	-	
19	-	-	-	-	-	0.0	0.0	-	-	0.0	-	-	0.0	0.0	0.0	-	0.0	-	0.0	0.0	-		
20	-	-	-	-	-	0.0	0.0	-	-	0.0	-	-	0.0	0.0	0.0	-	0.0	-	0.0	0.0	-		
21	-	-	-	-	-	0.0	0.0	-	-	0.0	-	-	0.0	0.0	0.0	-	0.0	-	0.0	0.0	-		
22	-	-	-	-	-	0.0	0.0	-	-	0.0	-	-	0.0	0.0	0.0	-	0.0	-	0.0	0.0	-		
23	-	-	-	-	-	0.0	0.0	-	-	0.0	-	-	0.0	0.0	0.0	-	0.0	-	0.0	0.0	-		
0	-	-	-	-	-	0.0	0.0	-	-	0.0	-	-	0.0	0.0	0.0	-	0.0	-	0.0	0.0	-		
1	-	-	-	-	-	0.0	0.0	-	-	0.0	-	-	0.0	0.0	0.0	-	0.0	-	0.0	0.0	-		
2	-	-	-	-	-	0.0	0.0	-	-	0.0	-	-	0.0	0.0	0.0	-	0.0	-	0.0	0.0	-		
3	-	-	-	-	-	0.0	0.0	-	-	0.0	-	-	0.0	0.0	0.0	-	0.0	-	0.0	0.0	-		
4	-	-	-	-	-	1.0	1.0	0.0	-	1.0	1.0	-	1.0	1.0	1.0	1.0	1.0	1.0	1.0	1.0	1.0	1.0	
5	-	-	-	-	-	1.0	1.0	1.0	-	1.0	2.0	-	1.0	1.0	2.0	2.0	1.0	1.0	1.0	2.0	1.0	1.0	
6	-	-	-	-	-	1.0	1.0	1.0	-	1.0	0.0	-	1.0	1.0	1.0	0.0	0.0	1.0	1.0	0.0	0.0	1.0	
7	-	-	-	-	-	1.0	1.0	0.0	-	1.0	1.0	-	1.0	1.0	1.0	1.0	1.0	1.0	1.0	0.0	0.0	1.0	
8	-	-	-	-	-	1.0	1.0	0.0	-	1.0	1.0	-	1.0	1.0	1.0	1.0	1.0	1.0	1.0	0.0	0.0	1.0	
9	-	-	-	-	-	1.0	1.0	0.0	-	1.0	1.0	-	1.0	1.0	1.0	1.0	1.0	1.0	1.0	0.0	0.0	1.0	
日合計	-	-	-	-	-	5.0	5.0	3.0	-	-	7.0	-	-	6.0	6.0	6.0	6.0	6.0	6.0	4.0	4.0	4.0	
20 日	9-10	-	-	-	-	1.0	2.0	1.0	-	-	2.0	-	-	0.0	1.0	2.0	2.0	2.0	2.0	2.0	2.0	2.0	
	11	-	-	-	-	2.0	3.0	1.0	-	-	3.0	-	-	3.0	3.0	3.0	3.0	3.0	3.0	3.0	3.0	3.0	
	12	-	-	-	-	6.0	2.0	2.0	-	-	4.0	-	-	5.0	5.0	4.0	4.0	4.0	4.0	4.0	4.0	4.0	
	13	-	-	-	-	6.0	5.0	5.0	-	-	7.0	-	-	7.0	6.0	6.0	6.0	4.0	4.0	7.0	7.0	7.0	7.0
	14	-	-	-	-	8.0	8.0	8.0	-	-	9.0	-	-	9.0	8.0	8.0	6.0	6.0	6.0	8.0	8.0	7.0	7.0
	15	-	-	-	-	5.0	3.0	3.0	-	-	6.0	-	-	6.0	6.0	6.0	6.0	6.0	4.0	4.0	4.0	4.0	4.0
	16	-	-	-	-	3.0	2.0	2.0	-	-	3.0	-	-	4.0	3.0	4.0	4.0	2.0	2.0	3.0	3.0	3.0	3.0
	17	-	-	-	-	3.0	3.0	3.0	-	-	4.0	-	-	4.0	4.0	4.0	4.0	2.0	2.0	3.0	3.0	3.0	3.0
	18	-	-	-	-	2.0	2.0	2.0	-	-	6.0	-	-	5.0	5.0	4.0	4.0	3.0	3.0	4.0	4.0	4.0	4.0
19	-	-	-	-	5.0	5.0	5.0	-	-	5.0	-	-	5.0	4.0	4.0	4.0	3.0	3.0	4.0	4.0	5.0	5.0	
20	-	-	-	-	2.0	1.0	1.0	-	-	1.0	-	-	2.0	1.0	1.0	1.0	1.0	1.0	2.0	2.0	3.0	3.0	
21	-	-	-	-	1.0	1.0	1.0	-	-	3.0	-	-	2.0	2.0	2.0	2.0	2.0	2.0	3.0	3.0	3.0	3.0	
22	-	-	-	-	1.0	1.0	1.0	-	-	0.0	-	-	0.0	0.0	0.0	0.0	0.0	0.0	0.0	0.0	2.0	2.0	
23	-	-	-	-	1.0	1.0	1.0	-	-	0.0	-	-	0.0	0.0	0.0	0.0	0.0	0.0	1.0	1.0	1.0	1.0	
0	-	-	-	-	0.0	0.0	0.0	-	-	0.0	-	-	0.0	0.0	0.0	0.0	0.0	0.0	0.0	0.0	0.0	0.0	
1	-	-	-	-	0.0	0.0	0.0	-	-	0.0	-	-	0.0	0.0	0.0	0.0	0.0	0.0	0.0	0.0	0.0	0.0	
2	-	-	-	-	1.0	1.0	1.0	-	-	1.0	-	-	2.0	2.0	2.0	2.0	2.0	2.0	1.0	1.0	1.0	1.0	
3	-	-	-	-	0.0	0.0	0.0	-	-	1.0	-	-	0.0	0.0	0.0	0.0	0.0	0.0	0.0	0.0	0.0	0.0	
4	-	-	-	-	0.0	0.0	0.0	-	-	0.0	-	-	0.0	0.0	0.0	0.0	0.0	0.0	0.0	0.0	0.0	0.0	
5	-	-	-	-	2.0	1.0	1.0	-	-	2.0	-	-	1.0	1.0	2.0	2.0	2.0	2.0	2.0	2.0	3.0	3.0	
6	-	-	-	-	0.0	0.0	0.0	-	-	0.0	-	-	0.0	0.0	0.0	0.0	0.0	0.0	0.0	0.0	0.0	0.0	
7	-	-	-	-	1.0	1.0	1.0	-	-	8.0	-	-	8.0	4.0	6.0	5.0	5.0	5.0	4.0	4.0	2.0	2.0	
8	-	-	-	-	1.0	1.0	1.0	-	-	3.0	-	-	3.0	3.0	3.0	3.0	3.0	3.0	3.0	3.0	1.0	1.0	
9	-	-	-	-	3.0	2.0	2.0	-	-	3.0	-	-	2.0	2.0	2.0	1.0	1.0	1.0	1.0	4.0	4.0	4.0	
日合計	-	-	-	-	54.0	41.0	71.0	65.0	62.0	60.0	55.0	-	-	59.0	59.0	61.0	61.0	61.0	61.0	61.0	61.0	61.0	

近畿地方整備局 淀川水系 対象洪水観測所時間雨量表

洪水	日	時	H16.10.18	高屋川橋	上弓削	京北 (気)	農田 (102)	上黒田	広河原 (16)	鎌倉 (13)	花背	榎	園部 (15)	園部 (気)	園部 (府)	殿田 (14)	新町 (05)	新庄 (04)	亀岡	亀岡 (07)	岡山 (府)	岡山 (03)	霧ヶ畑 (08)	上賀茂
		9-10	-	-	-	6.0	-	-	7.0	5.0	-	-	-	-	-	6.0	6.0	6.0	-	5.0	-	5.0	5.0	-
		11	-	-	-	11.0	-	-	7.0	9.0	-	-	-	-	-	11.0	9.0	8.0	-	8.0	-	12.0	6.0	-
		12	-	-	-	4.0	-	-	10.0	3.0	-	-	-	-	-	6.0	6.0	6.0	-	6.0	-	5.0	6.0	-
		13	-	-	-	9.0	-	-	17.0	4.0	-	-	-	-	-	10.0	10.0	9.0	-	11.0	-	10.0	7.0	-
		14	-	-	-	11.0	-	-	21.0	11.0	-	-	-	-	-	17.0	18.0	16.0	-	21.0	-	19.0	6.0	-
		15	-	-	-	15.0	-	-	28.0	13.0	-	-	-	-	-	25.0	24.0	22.0	-	27.0	-	23.0	11.0	-
		16	-	-	-	23.0	-	-	32.0	18.0	-	-	-	-	-	26.0	27.0	23.0	-	33.0	-	26.0	12.0	-
		17	-	-	-	26.0	-	-	30.0	16.0	-	-	-	-	-	25.0	26.0	24.0	-	27.0	-	36.0	19.0	-
		18	-	-	-	17.0	-	-	20.0	10.0	-	-	-	-	-	24.0	24.0	27.0	-	41.0	-	15.0	11.0	-
		19	-	-	-	29.0	-	-	8.0	18.0	-	-	-	-	-	7.0	8.0	6.0	-	13.0	-	5.0	3.0	-
		20	-	-	-	1.0	-	-	2.0	2.0	-	-	-	-	-	1.0	0.0	1.0	-	1.0	-	1.0	2.0	-
		21	-	-	-	3.0	-	-	0.0	1.0	-	-	-	-	-	2.0	1.0	0.0	-	0.0	-	1.0	0.0	-
		22	-	-	-	4.0	-	-	1.0	2.0	-	-	-	-	-	1.0	0.0	0.0	-	0.0	-	1.0	1.0	-
		23	-	-	-	3.0	-	-	0.0	2.0	-	-	-	-	-	0.0	0.0	1.0	-	0.0	-	1.0	1.0	-
		0	-	-	-	4.0	-	-	0.0	1.0	-	-	-	-	-	1.0	0.0	0.0	-	0.0	-	1.0	1.0	-
		1	-	-	-	3.0	-	-	1.0	1.0	-	-	-	-	-	3.0	1.0	1.0	-	1.0	-	3.0	0.0	-
		2	-	-	-	0.0	-	-	0.0	0.0	-	-	-	-	-	1.0	0.0	2.0	-	0.0	-	1.0	1.0	-
		3	-	-	-	1.0	-	-	2.0	0.0	-	-	-	-	-	2.0	1.0	0.0	-	0.0	-	1.0	1.0	-
		4	-	-	-	4.0	-	-	1.0	3.0	-	-	-	-	-	1.0	0.0	0.0	-	1.0	-	2.0	1.0	-
		5	-	-	-	2.0	-	-	1.0	0.0	-	-	-	-	-	1.0	1.0	1.0	-	0.0	-	1.0	3.0	-
		6	-	-	-	2.0	-	-	2.0	3.0	-	-	-	-	-	1.0	1.0	0.0	-	0.0	-	2.0	3.0	-
		7	-	-	-	4.0	-	-	1.0	3.0	-	-	-	-	-	2.0	1.0	1.0	-	1.0	-	1.0	4.0	-
		8	-	-	-	3.0	-	-	0.0	4.0	-	-	-	-	-	1.0	1.0	0.0	-	0.0	-	2.0	3.0	-
		9	-	-	-	2.0	-	-	0.0	2.0	-	-	-	-	-	0.0	0.0	1.0	-	1.0	-	1.0	3.0	-
		日合計	-	-	-	187.0	-	-	191.0	131.0	-	-	-	-	-	174.0	164.0	155.0	-	195.0	-	175.0	108.0	-
		*総雨量	-	-	-	246.0	-	-	267.0	175.0	-	-	-	-	-	243.0	230.0	219.0	-	253.0	-	238.0	173.0	-

\*総雨量は一連降雨の合計

近畿地方整備局 淀川水系 対象洪水観測所時間雨量表

洪水 日	H16.10.18														勸修寺					
	京都 (気)	京都	花背 (0.1)	花背峠 (気)	大原	比叡山 (0.9)	倉垣 (水)	歌垣 (7.5)	奈野	箕面 (気)	西別院 (0.6)	山崎 (3.0)	長岡京 (気)	乙訓		八幡 (7.0)	八幡池 (3.5)	松井 (6.9)	宇治	小栗栖
9-10	-	-	0.0	-	-	-	0.0	-	-	-	0.0	0.0	-	-	-	0.0	-	-	-	-
11	-	-	0.0	-	-	-	0.0	-	-	-	0.0	0.0	-	-	-	0.0	-	-	-	-
12	-	-	0.0	-	-	-	0.0	-	-	-	0.0	0.0	-	-	-	0.0	-	-	-	-
13	-	-	0.0	-	-	-	0.0	-	-	-	0.0	0.0	-	-	-	0.0	-	-	-	-
14	-	-	0.0	-	-	-	0.0	-	-	-	0.0	0.0	-	-	-	0.0	-	-	-	-
15	-	-	0.0	-	-	-	0.0	-	-	-	0.0	0.0	-	-	-	0.0	-	-	-	-
16	-	-	0.0	-	-	-	0.0	-	-	-	0.0	0.0	-	-	-	0.0	-	-	-	-
17	-	-	0.0	-	-	-	0.0	-	-	-	0.0	0.0	-	-	-	0.0	-	-	-	-
18	-	-	0.0	-	-	-	0.0	-	-	-	0.0	0.0	-	-	-	0.0	-	-	-	-
19	-	-	0.0	-	-	-	0.0	-	-	-	0.0	0.0	-	-	-	0.0	-	-	-	-
20	-	-	0.0	-	-	-	0.0	-	-	-	0.0	0.0	-	-	-	0.0	-	-	-	-
21	-	-	0.0	-	-	-	0.0	-	-	-	0.0	0.0	-	-	-	0.0	-	-	-	-
22	-	-	0.0	-	-	-	0.0	-	-	-	0.0	0.0	-	-	-	0.0	-	-	-	-
23	-	-	0.0	-	-	-	0.0	-	-	-	0.0	0.0	-	-	-	0.0	-	-	-	-
0	-	-	0.0	-	-	-	0.0	-	-	-	0.0	0.0	-	-	-	0.0	-	-	-	-
1	-	-	0.0	-	-	-	0.0	-	-	-	0.0	0.0	-	-	-	0.0	-	-	-	-
2	-	-	0.0	-	-	-	0.0	-	-	-	0.0	0.0	-	-	-	0.0	-	-	-	-
3	-	-	0.0	-	-	-	0.0	-	-	-	0.0	0.0	-	-	-	0.0	-	-	-	-
4	-	-	1.0	-	-	-	0.0	-	-	-	0.0	1.0	-	-	-	0.0	-	-	-	-
5	-	-	1.0	-	-	-	1.0	-	-	-	2.0	3.0	-	-	-	2.0	-	-	-	-
6	-	-	2.0	-	-	-	2.0	-	-	-	2.0	2.0	-	-	-	3.0	-	-	-	-
7	-	-	0.0	-	-	-	1.0	-	-	-	0.0	0.0	-	-	-	0.0	-	-	-	-
8	-	-	0.0	-	-	-	0.0	-	-	-	1.0	1.0	-	-	-	1.0	-	-	-	-
9	-	-	1.0	-	-	-	1.0	-	-	-	1.0	1.0	-	-	-	0.0	-	-	-	-
日合計	-	-	5.0	-	-	-	5.0	-	-	-	7.0	8.0	-	-	-	7.0	-	-	-	-
9-10	-	-	2.0	-	-	-	1.0	-	-	-	3.0	2.0	-	-	-	2.0	-	-	-	-
11	-	-	4.0	-	-	-	2.0	-	-	-	3.0	1.0	-	-	-	2.0	-	-	-	-
12	-	-	4.0	-	-	-	4.0	-	-	-	4.0	3.0	-	-	-	3.0	-	-	-	-
13	-	-	8.0	-	-	-	3.0	-	-	-	4.0	3.0	-	-	-	4.0	-	-	-	-
14	-	-	10.0	-	-	-	4.0	-	-	-	8.0	2.0	-	-	-	4.0	-	-	-	-
15	-	-	5.0	-	-	-	6.0	-	-	-	5.0	5.0	-	-	-	8.0	-	-	-	-
16	-	-	3.0	-	-	-	7.0	-	-	-	5.0	3.0	-	-	-	5.0	-	-	-	-
17	-	-	3.0	-	-	-	3.0	-	-	-	2.0	3.0	-	-	-	6.0	-	-	-	-
18	-	-	2.0	-	-	-	3.0	-	-	-	4.0	3.0	-	-	-	4.0	-	-	-	-
19	-	-	4.0	-	-	-	4.0	-	-	-	3.0	4.0	-	-	-	4.0	-	-	-	-
20	-	-	1.0	-	-	-	3.0	-	-	-	2.0	3.0	-	-	-	3.0	-	-	-	-
21	-	-	2.0	-	-	-	3.0	-	-	-	4.0	3.0	-	-	-	4.0	-	-	-	-
22	-	-	2.0	-	-	-	2.0	-	-	-	1.0	2.0	-	-	-	2.0	-	-	-	-
23	-	-	0.0	-	-	-	0.0	-	-	-	1.0	1.0	-	-	-	1.0	-	-	-	-
0	-	-	1.0	-	-	-	0.0	-	-	-	0.0	0.0	-	-	-	0.0	-	-	-	-
1	-	-	0.0	-	-	-	0.0	-	-	-	0.0	0.0	-	-	-	2.0	-	-	-	-
2	-	-	0.0	-	-	-	0.0	-	-	-	0.0	0.0	-	-	-	1.0	-	-	-	-
3	-	-	0.0	-	-	-	1.0	-	-	-	0.0	1.0	-	-	-	0.0	-	-	-	-
4	-	-	0.0	-	-	-	0.0	-	-	-	0.0	0.0	-	-	-	0.0	-	-	-	-
5	-	-	2.0	-	-	-	0.0	-	-	-	3.0	1.0	-	-	-	0.0	-	-	-	-
6	-	-	1.0	-	-	-	2.0	-	-	-	4.0	0.0	-	-	-	1.0	-	-	-	-
7	-	-	2.0	-	-	-	1.0	-	-	-	3.0	2.0	-	-	-	2.0	-	-	-	-
8	-	-	3.0	-	-	-	3.0	-	-	-	0.0	0.0	-	-	-	0.0	-	-	-	-
9	-	-	3.0	-	-	-	0.0	-	-	-	3.0	2.0	-	-	-	1.0	-	-	-	-
日合計	-	-	59.0	-	-	-	52.0	-	-	-	65.0	46.0	-	-	-	59.0	-	-	-	-

近畿地方整備局 淀川水系 対象洪水観測所時間雨量表

洪水	H16.10.18	京都 (気)	花背 (0.1)	花背峠 (気)	大原	比叡山 (0.9)	倉垣 (水)	歌垣 (7.5)	余野	箕面 (気)	西別院 (0.6)	山崎 (3.0)	長岡京 (気)	乙訓	八幡 (7.0)	八幡 (3.5)	松井 (6.9)	宇治	小栗栖	勸修寺
日	9-10	-	12.0	-	-	-	2.0	-	-	-	6.0	5.0	-	-	-	5.0	-	-	-	-
	11	-	5.0	-	-	-	6.0	-	-	-	6.0	9.0	-	-	-	4.0	-	-	-	-
	12	-	4.0	-	-	-	6.0	-	-	-	10.0	5.0	-	-	-	5.0	-	-	-	-
	13	-	10.0	-	-	-	7.0	-	-	-	13.0	10.0	-	-	-	7.0	-	-	-	-
	14	-	15.0	-	-	-	14.0	-	-	-	16.0	13.0	-	-	-	6.0	-	-	-	-
	15	-	24.0	-	-	-	20.0	-	-	-	23.0	16.0	-	-	-	11.0	-	-	-	-
	16	-	29.0	-	-	-	24.0	-	-	-	24.0	17.0	-	-	-	11.0	-	-	-	-
	17	-	18.0	-	-	-	27.0	-	-	-	22.0	24.0	-	-	-	13.0	-	-	-	-
	18	-	30.0	-	-	-	24.0	-	-	-	38.0	16.0	-	-	-	14.0	-	-	-	-
	19	-	19.0	-	-	-	26.0	-	-	-	8.0	11.0	-	-	-	11.0	-	-	-	-
21	20	-	2.0	-	-	-	4.0	-	-	-	2.0	2.0	-	-	-	3.0	-	-	-	-
	21	-	1.0	-	-	-	0.0	-	-	-	0.0	0.0	-	-	-	0.0	-	-	-	-
日	22	-	0.0	-	-	-	0.0	-	-	-	0.0	0.0	-	-	-	0.0	-	-	-	-
	23	-	1.0	-	-	-	0.0	-	-	-	0.0	0.0	-	-	-	0.0	-	-	-	-
	0	-	1.0	-	-	-	0.0	-	-	-	0.0	0.0	-	-	-	0.0	-	-	-	-
	1	-	1.0	-	-	-	0.0	-	-	-	0.0	0.0	-	-	-	0.0	-	-	-	-
	2	-	1.0	-	-	-	0.0	-	-	-	1.0	0.0	-	-	-	0.0	-	-	-	-
	3	-	2.0	-	-	-	0.0	-	-	-	0.0	0.0	-	-	-	0.0	-	-	-	-
	4	-	3.0	-	-	-	1.0	-	-	-	0.0	0.0	-	-	-	0.0	-	-	-	-
	5	-	2.0	-	-	-	0.0	-	-	-	1.0	0.0	-	-	-	0.0	-	-	-	-
	6	-	1.0	-	-	-	1.0	-	-	-	0.0	0.0	-	-	-	0.0	-	-	-	-
	7	-	1.0	-	-	-	0.0	-	-	-	1.0	1.0	-	-	-	0.0	-	-	-	-
	8	-	3.0	-	-	-	0.0	-	-	-	0.0	1.0	-	-	-	1.0	-	-	-	-
	9	-	1.0	-	-	-	1.0	-	-	-	1.0	0.0	-	-	-	0.0	-	-	-	-
日合計	-	-	186.0	-	-	-	163.0	-	-	-	170.0	130.0	-	-	-	91.0	-	-	-	-
*総雨量	-	-	250.0	-	-	-	220.0	-	-	-	242.0	184.0	-	-	-	157.0	-	-	-	-

\*総雨量は一連降雨の合計



近畿地方整備局 淀川水系 対象洪水観測所時間雨量表

洪水 日	H16.10.18																					
	山科 (0.1)	天ヶ瀬 (3.0)	笠取	西笠取 (2.8)	荒木	大津 (気)	瀬田川 (2.7)	宮村 (2.8)	田代	信楽 (県)	雲井 (2.4)	信楽 (気)	橿山 (6.0)	新田 (1.9)	玉滝 (5.5)	甲賀	柘植 (5.4)	土山 (気)	枚方 (3.1)	枚方 (気)	生駒山 (気)	
9-10	-	0.0	-	0.0	-	-	0.0	0.0	0.0	-	0.0	-	-	0.0	0.0	-	0.0	-	0.0	-	-	-
11	-	0.0	-	0.0	-	-	0.0	0.0	0.0	-	0.0	-	-	0.0	0.0	-	0.0	-	0.0	-	-	-
12	-	0.0	-	0.0	-	-	0.0	0.0	0.0	-	0.0	-	-	0.0	0.0	-	0.0	-	0.0	-	-	-
13	-	0.0	-	0.0	-	-	0.0	0.0	0.0	-	0.0	-	-	0.0	0.0	-	0.0	-	0.0	-	-	-
14	-	0.0	-	0.0	-	-	0.0	0.0	0.0	-	0.0	-	-	0.0	0.0	-	0.0	-	0.0	-	-	-
15	-	0.0	-	0.0	-	-	0.0	0.0	0.0	-	0.0	-	-	0.0	0.0	-	0.0	-	0.0	-	-	-
16	-	0.0	-	0.0	-	-	0.0	0.0	0.0	-	0.0	-	-	0.0	0.0	-	0.0	-	0.0	-	-	-
17	-	0.0	-	0.0	-	-	0.0	0.0	0.0	-	0.0	-	-	0.0	0.0	-	0.0	-	0.0	-	-	-
18	-	0.0	-	0.0	-	-	0.0	0.0	0.0	-	0.0	-	-	0.0	0.0	-	0.0	-	0.0	-	-	-
19	-	0.0	-	0.0	-	-	0.0	0.0	0.0	-	0.0	-	-	0.0	0.0	-	0.0	-	0.0	-	-	-
20	-	0.0	-	0.0	-	-	0.0	0.0	0.0	-	0.0	-	-	0.0	0.0	-	0.0	-	0.0	-	-	-
21	-	0.0	-	0.0	-	-	0.0	0.0	0.0	-	0.0	-	-	0.0	0.0	-	0.0	-	0.0	-	-	-
22	-	0.0	-	0.0	-	-	0.0	0.0	0.0	-	0.0	-	-	0.0	0.0	-	0.0	-	0.0	-	-	-
23	-	0.0	-	0.0	-	-	0.0	0.0	0.0	-	0.0	-	-	0.0	0.0	-	0.0	-	0.0	-	-	-
0	-	0.0	-	0.0	-	-	0.0	0.0	0.0	-	0.0	-	-	0.0	0.0	-	0.0	-	0.0	-	-	-
1	-	0.0	-	0.0	-	-	0.0	0.0	0.0	-	0.0	-	-	0.0	0.0	-	0.0	-	0.0	-	-	-
2	-	0.0	-	0.0	-	-	0.0	0.0	0.0	-	0.0	-	-	0.0	0.0	-	0.0	-	0.0	-	-	-
3	-	0.0	-	0.0	-	-	0.0	0.0	0.0	-	0.0	-	-	0.0	0.0	-	0.0	-	0.0	-	-	-
4	-	1.0	-	1.0	-	-	0.0	1.0	1.0	-	0.0	-	-	0.0	0.0	-	1.0	-	0.0	-	-	-
5	-	2.0	-	2.0	-	-	3.0	3.0	1.0	-	1.0	-	-	2.0	1.0	-	1.0	-	3.0	-	-	-
6	-	2.0	-	2.0	-	-	1.0	1.0	2.0	-	2.0	-	-	2.0	2.0	-	1.0	-	4.0	-	-	-
7	-	0.0	-	0.0	-	-	0.0	0.0	0.0	-	0.0	-	-	0.0	0.0	-	0.0	-	2.0	-	-	-
8	-	1.0	-	1.0	-	-	1.0	2.0	1.0	-	1.0	-	-	1.0	1.0	-	1.0	-	1.0	-	-	-
9	-	1.0	-	1.0	-	-	1.0	2.0	2.0	-	2.0	-	-	2.0	1.0	-	2.0	-	1.0	-	-	-
日合計	-	7.0	-	5.0	-	-	5.0	9.0	7.0	-	6.0	-	-	6.0	5.0	-	6.0	-	13.0	-	-	-
9-10	-	2.0	-	2.0	-	-	2.0	3.0	2.0	-	2.0	-	-	2.0	3.0	-	3.0	-	2.0	-	-	-
11	-	2.0	-	3.0	-	-	3.0	2.0	1.0	-	1.0	-	-	2.0	2.0	-	3.0	-	2.0	-	-	-
12	-	4.0	-	4.0	-	-	4.0	4.0	3.0	-	3.0	-	-	4.0	5.0	-	2.0	-	3.0	-	-	-
13	-	3.0	-	4.0	-	-	4.0	2.0	3.0	-	3.0	-	-	3.0	3.0	-	0.0	-	1.0	-	-	-
14	-	3.0	-	3.0	-	-	2.0	2.0	1.0	-	1.0	-	-	1.0	1.0	-	1.0	-	2.0	-	-	-
15	-	6.0	-	7.0	-	-	6.0	6.0	4.0	-	5.0	-	-	7.0	2.0	-	3.0	-	4.0	-	-	-
16	-	3.0	-	5.0	-	-	4.0	2.0	4.0	-	4.0	-	-	5.0	4.0	-	3.0	-	2.0	-	-	-
17	-	7.0	-	7.0	-	-	6.0	5.0	3.0	-	3.0	-	-	5.0	7.0	-	7.0	-	6.0	-	-	-
18	-	4.0	-	5.0	-	-	6.0	5.0	7.0	-	6.0	-	-	6.0	4.0	-	3.0	-	3.0	-	-	-
19	-	4.0	-	4.0	-	-	4.0	3.0	4.0	-	5.0	-	-	4.0	6.0	-	3.0	-	3.0	-	-	-
20	-	2.0	-	3.0	-	-	3.0	2.0	2.0	-	2.0	-	-	2.0	1.0	-	2.0	-	2.0	-	-	-
21	-	1.0	-	1.0	-	-	0.0	1.0	0.0	-	0.0	-	-	0.0	1.0	-	2.0	-	2.0	-	-	-
22	-	3.0	-	3.0	-	-	4.0	4.0	3.0	-	3.0	-	-	6.0	6.0	-	4.0	-	2.0	-	-	-
23	-	1.0	-	1.0	-	-	1.0	1.0	1.0	-	3.0	-	-	3.0	3.0	-	5.0	-	1.0	-	-	-
0	-	0.0	-	0.0	-	-	0.0	0.0	0.0	-	0.0	-	-	0.0	1.0	-	1.0	-	0.0	-	-	-
1	-	0.0	-	0.0	-	-	0.0	0.0	0.0	-	0.0	-	-	0.0	1.0	-	2.0	-	0.0	-	-	-
2	-	0.0	-	0.0	-	-	0.0	0.0	0.0	-	0.0	-	-	0.0	1.0	-	2.0	-	0.0	-	-	-
3	-	0.0	-	0.0	-	-	0.0	0.0	1.0	-	1.0	-	-	0.0	1.0	-	2.0	-	0.0	-	-	-
4	-	0.0	-	0.0	-	-	0.0	0.0	0.0	-	0.0	-	-	0.0	1.0	-	2.0	-	0.0	-	-	-
5	-	0.0	-	0.0	-	-	0.0	0.0	0.0	-	0.0	-	-	0.0	1.0	-	3.0	-	1.0	-	-	-
6	-	5.0	-	4.0	-	-	2.0	1.0	1.0	-	1.0	-	-	1.0	0.0	-	1.0	-	1.0	-	-	-
7	-	0.0	-	0.0	-	-	1.0	1.0	0.0	-	1.0	-	-	1.0	1.0	-	0.0	-	2.0	-	-	-
8	-	0.0	-	0.0	-	-	0.0	0.0	0.0	-	0.0	-	-	0.0	0.0	-	1.0	-	0.0	-	-	-
9	-	1.0	-	1.0	-	-	2.0	0.0	0.0	-	1.0	-	-	0.0	0.0	-	0.0	-	0.0	-	-	-
日合計	-	51.0	-	58.0	-	-	55.0	46.0	45.0	-	47.0	-	-	57.0	53.0	-	53.0	-	41.0	-	-	-

近畿地方整備局 淀川水系 対象洪水観測所時間雨量表

洪水 日	H16.10.18 山科 (0.1)	天ヶ瀬 (3.0)	笠取	西笠取 (2.8)	荒木	大津 (気)	瀬田川 (2.7)	宮村 (2.8)	田代	信楽 (県)	雲井 (2.4)	信楽 (気)	榎山 (6.0)	新田 (1.9)	玉滝 (5.5)	甲賀	柘植 (5.4)	土山 (気)	枚方 (3.1)	枚方 (気)	生駒山 (気)
9-10	-	4.0	-	6.0	-	-	7.0	1.0	3.0	-	3.0	-	-	3.0	3.0	-	2.0	-	5.0	-	-
11	-	3.0	-	4.0	-	-	4.0	1.0	3.0	-	2.0	-	-	2.0	2.0	-	2.0	-	4.0	-	-
12	-	4.0	-	5.0	-	-	4.0	4.0	3.0	-	4.0	-	-	5.0	3.0	-	5.0	-	4.0	-	-
13	-	6.0	-	6.0	-	-	6.0	3.0	7.0	-	7.0	-	-	7.0	7.0	-	15.0	-	6.0	-	-
14	-	8.0	-	9.0	-	-	9.0	6.0	10.0	-	12.0	-	-	6.0	6.0	-	27.0	-	9.0	-	-
15	-	11.0	-	13.0	-	-	12.0	12.0	13.0	-	11.0	-	-	8.0	10.0	-	31.0	-	10.0	-	-
16	-	9.0	-	11.0	-	-	12.0	14.0	17.0	-	7.0	-	-	5.0	7.0	-	26.0	-	12.0	-	-
17	-	7.0	-	9.0	-	-	8.0	9.0	12.0	-	13.0	-	-	7.0	3.0	-	14.0	-	25.0	-	-
18	-	16.0	-	17.0	-	-	12.0	12.0	9.0	-	7.0	-	-	5.0	5.0	-	2.0	-	19.0	-	-
19	-	14.0	-	16.0	-	-	11.0	7.0	5.0	-	4.0	-	-	2.0	1.0	-	0.0	-	13.0	-	-
20	-	6.0	-	8.0	-	-	3.0	2.0	3.0	-	1.0	-	-	0.0	0.0	-	1.0	-	1.0	-	-
21	-	0.0	-	0.0	-	-	0.0	0.0	0.0	-	0.0	-	-	0.0	0.0	-	0.0	-	0.0	-	-
22	-	0.0	-	0.0	-	-	0.0	0.0	0.0	-	0.0	-	-	0.0	0.0	-	0.0	-	0.0	-	-
23	-	0.0	-	0.0	-	-	0.0	0.0	0.0	-	0.0	-	-	0.0	0.0	-	0.0	-	0.0	-	-
0	-	0.0	-	0.0	-	-	0.0	0.0	0.0	-	0.0	-	-	0.0	0.0	-	0.0	-	0.0	-	-
1	-	0.0	-	0.0	-	-	0.0	0.0	0.0	-	0.0	-	-	0.0	0.0	-	0.0	-	0.0	-	-
2	-	0.0	-	0.0	-	-	0.0	1.0	0.0	-	0.0	-	-	0.0	0.0	-	0.0	-	0.0	-	-
3	-	0.0	-	0.0	-	-	0.0	0.0	0.0	-	0.0	-	-	0.0	0.0	-	0.0	-	0.0	-	-
4	-	0.0	-	0.0	-	-	0.0	0.0	0.0	-	0.0	-	-	0.0	0.0	-	0.0	-	0.0	-	-
5	-	0.0	-	0.0	-	-	0.0	0.0	0.0	-	0.0	-	-	1.0	0.0	-	0.0	-	0.0	-	-
6	-	0.0	-	1.0	-	-	0.0	0.0	0.0	-	0.0	-	-	0.0	0.0	-	0.0	-	0.0	-	-
7	-	0.0	-	0.0	-	-	0.0	0.0	0.0	-	0.0	-	-	0.0	0.0	-	0.0	-	0.0	-	-
8	-	0.0	-	0.0	-	-	0.0	0.0	0.0	-	0.0	-	-	0.0	0.0	-	0.0	-	0.0	-	-
9	-	0.0	-	0.0	-	-	0.0	0.0	0.0	-	0.0	-	-	0.0	0.0	-	0.0	-	0.0	-	-
日合計	-	88.0	-	105.0	-	-	88.0	72.0	85.0	-	72.0	-	-	51.0	47.0	-	125.0	-	110.0	-	-
*総雨量	-	146.0	-	168.0	-	-	148.0	127.0	137.0	-	125.0	-	-	114.0	105.0	-	184.0	-	164.0	-	-

\*総雨量は一連降雨の合計

近畿地方整備局 淀川水系 対象洪水観測所時間雨量表

洪水 日	H16.10.18		田辺 (6.8)	田辺 (気)	菱田	井手	木津	奈良 (気)	加茂 (6.7)	鸛峰山 (気)	鸛峰山	布目ダム (水)	峰寺 (水)	高山ダム (水)	多羅尾 (3.7)	尾山 (6.5)	島ヶ原 (5.6)	五瀬 (3.4)	島ヶ原	上野 (5.3)	上野 (気)	荒木 (7.1)	
	時	日																					
19 日	9-10	-	0.0	-	-	-	-	-	0.0	-	-	-	0.0	0.0	0.0	0.0	0.0	0.0	0.0	0.0	-	-	0.0
	11	-	0.0	-	-	-	-	-	0.0	-	-	-	0.0	0.0	0.0	0.0	0.0	0.0	0.0	0.0	-	-	0.0
	12	-	0.0	-	-	-	-	-	0.0	-	-	-	0.0	0.0	0.0	0.0	0.0	0.0	0.0	0.0	-	-	0.0
	13	-	0.0	-	-	-	-	-	0.0	-	-	-	0.0	0.0	0.0	0.0	0.0	0.0	0.0	0.0	-	-	0.0
	14	-	0.0	-	-	-	-	-	0.0	-	-	-	0.0	0.0	0.0	0.0	0.0	0.0	0.0	0.0	-	-	0.0
	15	-	0.0	-	-	-	-	-	0.0	-	-	-	0.0	0.0	0.0	0.0	0.0	0.0	0.0	0.0	-	-	0.0
	16	-	0.0	-	-	-	-	-	0.0	-	-	-	0.0	0.0	0.0	0.0	0.0	0.0	0.0	0.0	-	-	0.0
	17	-	0.0	-	-	-	-	-	0.0	-	-	-	0.0	0.0	0.0	0.0	0.0	0.0	0.0	0.0	-	-	0.0
	18	-	0.0	-	-	-	-	-	0.0	-	-	-	0.0	0.0	0.0	0.0	0.0	0.0	0.0	0.0	-	-	0.0
19	-	0.0	-	-	-	-	-	0.0	-	-	-	0.0	0.0	0.0	0.0	0.0	0.0	0.0	0.0	-	-	0.0	
20	-	0.0	-	-	-	-	-	0.0	-	-	-	0.0	0.0	0.0	0.0	0.0	0.0	0.0	0.0	-	-	0.0	
21	-	0.0	-	-	-	-	-	0.0	-	-	-	0.0	0.0	0.0	0.0	0.0	0.0	0.0	0.0	-	-	0.0	
22	-	0.0	-	-	-	-	-	0.0	-	-	-	0.0	0.0	0.0	0.0	0.0	0.0	0.0	0.0	-	-	0.0	
23	-	0.0	-	-	-	-	-	0.0	-	-	-	0.0	0.0	0.0	0.0	0.0	0.0	0.0	0.0	-	-	0.0	
0	-	0.0	-	-	-	-	-	0.0	-	-	-	0.0	0.0	0.0	0.0	0.0	0.0	0.0	0.0	-	-	0.0	
1	-	0.0	-	-	-	-	-	0.0	-	-	-	0.0	0.0	0.0	0.0	0.0	0.0	0.0	0.0	-	-	0.0	
2	-	0.0	-	-	-	-	-	0.0	-	-	-	0.0	0.0	0.0	0.0	0.0	0.0	0.0	0.0	-	-	0.0	
3	-	0.0	-	-	-	-	-	0.0	-	-	-	0.0	0.0	0.0	0.0	0.0	0.0	0.0	0.0	-	-	0.0	
4	-	0.0	-	-	-	-	-	0.0	-	-	-	0.0	0.0	0.0	0.0	0.0	0.0	0.0	0.0	-	-	0.0	
5	-	3.0	-	-	-	-	-	3.0	-	-	-	2.0	2.0	2.0	1.0	3.0	2.0	2.0	2.0	-	-	1.0	
6	-	2.0	-	-	-	-	-	1.0	-	-	-	1.0	1.0	1.0	1.0	0.0	1.0	1.0	1.0	-	-	1.0	
7	-	1.0	-	-	-	-	-	1.0	-	-	-	1.0	1.0	1.0	1.0	0.0	1.0	1.0	1.0	-	-	1.0	
8	-	1.0	-	-	-	-	-	3.0	-	-	-	2.0	2.0	2.0	2.0	2.0	2.0	2.0	2.0	-	-	1.0	
9	-	2.0	-	-	-	-	-	2.0	-	-	-	2.0	2.0	2.0	2.0	2.0	2.0	2.0	2.0	-	-	1.0	
日合計	-	11.0	-	-	-	-	-	10.0	-	-	-	10.0	9.0	8.0	9.0	9.0	8.0	8.0	8.0	-	-	6.0	
20 日	9-10	-	3.0	-	-	-	-	3.0	-	-	-	-	2.0	3.0	3.0	2.0	2.0	2.0	2.0	-	-	3.0	
	11	-	2.0	-	-	-	-	1.0	-	-	-	-	2.0	1.0	2.0	3.0	2.0	2.0	2.0	-	-	3.0	
	12	-	4.0	-	-	-	-	1.0	-	-	-	-	1.0	1.0	1.0	1.0	1.0	1.0	1.0	-	-	1.0	
	13	-	1.0	-	-	-	-	1.0	-	-	-	-	1.0	1.0	1.0	1.0	1.0	1.0	1.0	-	-	1.0	
	14	-	4.0	-	-	-	-	1.0	-	-	-	-	1.0	1.0	1.0	1.0	1.0	1.0	1.0	-	-	1.0	
	15	-	8.0	-	-	-	-	3.0	-	-	-	-	4.0	3.0	6.0	5.0	4.0	4.0	4.0	-	-	2.0	
	16	-	3.0	-	-	-	-	1.0	-	-	-	-	2.0	2.0	2.0	2.0	2.0	2.0	2.0	-	-	4.0	
	17	-	8.0	-	-	-	-	3.0	-	-	-	-	7.0	6.0	6.0	7.0	5.0	5.0	5.0	-	-	6.0	
	18	-	5.0	-	-	-	-	4.0	-	-	-	-	3.0	3.0	3.0	4.0	3.0	4.0	4.0	-	-	3.0	
19	-	4.0	-	-	-	-	2.0	-	-	-	-	1.0	1.0	3.0	4.0	2.0	3.0	3.0	-	-	2.0		
20	-	0.0	-	-	-	-	0.0	-	-	-	-	1.0	1.0	1.0	1.0	0.0	0.0	0.0	-	-	0.0		
21	-	4.0	-	-	-	-	0.0	-	-	-	-	3.0	1.0	1.0	0.0	3.0	1.0	1.0	-	-	2.0		
22	-	1.0	-	-	-	-	4.0	-	-	-	-	8.0	8.0	8.0	8.0	11.0	7.0	7.0	-	-	7.0		
23	-	1.0	-	-	-	-	1.0	-	-	-	-	1.0	1.0	2.0	2.0	2.0	2.0	2.0	-	-	4.0		
0	-	0.0	-	-	-	-	0.0	-	-	-	-	1.0	1.0	0.0	0.0	0.0	0.0	0.0	-	-	0.0		
1	-	0.0	-	-	-	-	0.0	-	-	-	-	2.0	2.0	1.0	1.0	1.0	1.0	1.0	-	-	2.0		
2	-	0.0	-	-	-	-	0.0	-	-	-	-	1.0	1.0	2.0	2.0	1.0	1.0	1.0	-	-	0.0		
3	-	0.0	-	-	-	-	0.0	-	-	-	-	1.0	1.0	0.0	0.0	1.0	1.0	1.0	-	-	2.0		
4	-	1.0	-	-	-	-	0.0	-	-	-	-	0.0	0.0	1.0	0.0	0.0	1.0	1.0	-	-	1.0		
5	-	2.0	-	-	-	-	1.0	-	-	-	-	1.0	1.0	1.0	1.0	1.0	1.0	1.0	-	-	1.0		
6	-	1.0	-	-	-	-	1.0	-	-	-	-	1.0	1.0	0.0	0.0	1.0	0.0	0.0	-	-	0.0		
7	-	1.0	-	-	-	-	0.0	-	-	-	-	0.0	0.0	0.0	1.0	1.0	1.0	1.0	-	-	1.0		
8	-	0.0	-	-	-	-	0.0	-	-	-	-	0.0	0.0	0.0	1.0	1.0	1.0	1.0	-	-	0.0		
9	-	2.0	-	-	-	-	0.0	-	-	-	-	0.0	0.0	0.0	1.0	1.0	1.0	1.0	-	-	0.0		
日合計	-	55.0	-	-	-	-	-	30.0	-	-	-	45.0	44.0	44.0	52.0	50.0	44.0	44.0	-	-	-	48.0	

近畿地方整備局 淀川水系 対象洪水観測所時間雨量表

洪水	H16.10.18	田辺 (6.8)	田辺 (気)	菱田	井手	木津	奈良 (気)	加茂 (6.7)	鸛峰山 (気)	鸛峰山	布目ダム (水)	峰寺 (水)	高山ダム (水)	多羅尾 (3.7)	尾山 (6.5)	島ヶ原 (5.6)	五瀬 (3.4)	島ヶ原	上野 (5.3)	上野 (気)	荒木 (7.1)
日	9-10	0.0	-	-	-	-	-	4.0	-	-	-	4.0	4.0	3.0	3.0	2.0	-	-	-	-	2.0
	11	0.0	-	-	-	-	-	1.0	-	-	-	3.0	2.0	3.0	2.0	2.0	-	-	-	-	2.0
	12	0.0	-	-	-	-	-	5.0	-	-	-	6.0	5.0	6.0	7.0	4.0	-	-	-	-	5.0
	13	0.0	-	-	-	-	-	5.0	-	-	-	7.0	4.0	6.0	6.0	4.0	-	-	-	-	7.0
	14	0.0	-	-	-	-	-	8.0	-	-	-	11.0	9.0	7.0	9.0	6.0	-	-	-	-	7.0
	15	0.0	-	-	-	-	-	10.0	-	-	-	14.0	11.0	10.0	9.0	6.0	-	-	-	-	9.0
	16	0.0	-	-	-	-	-	8.0	-	-	-	5.0	9.0	10.0	8.0	7.0	-	-	-	-	6.0
	17	0.0	-	-	-	-	-	8.0	-	-	-	5.0	4.0	8.0	3.0	3.0	-	-	-	-	3.0
	18	0.0	-	-	-	-	-	7.0	-	-	-	5.0	6.0	7.0	3.0	5.0	-	-	-	-	1.0
	19	0.0	-	-	-	-	-	4.0	-	-	-	1.0	1.0	1.0	0.0	1.0	-	-	-	-	1.0
21	20	0.0	-	-	-	-	-	2.0	-	-	-	2.0	1.0	1.0	0.0	0.0	-	-	-	-	0.0
	21	0.0	-	-	-	-	-	0.0	-	-	-	1.0	1.0	1.0	1.0	1.0	-	-	-	-	0.0
日	22	0.0	-	-	-	-	-	0.0	-	-	-	0.0	0.0	0.0	0.0	0.0	-	-	-	-	0.0
	23	0.0	-	-	-	-	-	0.0	-	-	-	0.0	0.0	0.0	0.0	0.0	-	-	-	-	0.0
	0	0.0	-	-	-	-	-	1.0	-	-	-	0.0	0.0	0.0	0.0	0.0	-	-	-	-	0.0
	1	0.0	-	-	-	-	-	0.0	-	-	-	0.0	0.0	0.0	0.0	0.0	-	-	-	-	0.0
	2	0.0	-	-	-	-	-	0.0	-	-	-	0.0	0.0	0.0	0.0	0.0	-	-	-	-	0.0
	3	0.0	-	-	-	-	-	0.0	-	-	-	0.0	0.0	0.0	0.0	0.0	-	-	-	-	0.0
	4	0.0	-	-	-	-	-	0.0	-	-	-	0.0	0.0	0.0	0.0	0.0	-	-	-	-	0.0
	5	0.0	-	-	-	-	-	0.0	-	-	-	0.0	0.0	0.0	0.0	0.0	-	-	-	-	0.0
	6	0.0	-	-	-	-	-	0.0	-	-	-	0.0	0.0	0.0	0.0	0.0	-	-	-	-	0.0
	7	0.0	-	-	-	-	-	0.0	-	-	-	0.0	0.0	0.0	0.0	0.0	-	-	-	-	0.0
	8	0.0	-	-	-	-	-	0.0	-	-	-	0.0	0.0	0.0	0.0	0.0	-	-	-	-	0.0
	9	0.0	-	-	-	-	-	0.0	-	-	-	0.0	0.0	0.0	0.0	0.0	-	-	-	-	0.0
日合計		66.0	-	-	-	-	-	63.0	-	-	-	64.0	57.0	63.0	51.0	41.0	-	-	-	-	43.0
*総雨量		-	-	-	-	-	-	103.0	-	-	-	119.0	111.0	124.0	110.0	93.0	-	-	-	-	97.0

\*総雨量は一連降雨の合計

近畿地方整備局 淀川水系 対象洪水観測所時間雨量表

洪水 日	H16.10.18		阿保 (5.1)	坂下 (6.3)	阿波 (5.2)	井之市 (水)	針 (気)	針ヶ別所 (水)	針ヶ別所 (6.6)	榛原 (6.1)	壱生ダム (水)	空間 (水)	壱生 (水)	家野 (水)	名張 (気)	曹爾 (6.8)	曹爾 (水)	青蓮池ダム (水)	名張 (6.4)	国津 (水)	国助山 (気)	伊賀皇 (水)
	時	日																				
19 日	9-10	0.0	0.0	0.0	0.0	0.0	0.0	0.0	0.0	0.0	0.0	0.0	0.0	0.0	0.0	0.0	0.0	0.0	0.0	0.0	0.0	0.0
	11	0.0	0.0	0.0	0.0	0.0	0.0	0.0	0.0	0.0	0.0	0.0	0.0	0.0	0.0	0.0	0.0	0.0	0.0	0.0	0.0	0.0
	12	0.0	0.0	0.0	0.0	0.0	0.0	0.0	0.0	0.0	0.0	0.0	0.0	0.0	0.0	0.0	0.0	0.0	0.0	0.0	0.0	0.0
	13	0.0	0.0	0.0	0.0	0.0	0.0	0.0	0.0	0.0	0.0	0.0	0.0	0.0	0.0	0.0	0.0	0.0	0.0	0.0	0.0	0.0
	14	0.0	0.0	0.0	0.0	0.0	0.0	0.0	0.0	0.0	0.0	0.0	0.0	0.0	0.0	0.0	0.0	0.0	0.0	0.0	0.0	0.0
	15	0.0	0.0	0.0	0.0	0.0	0.0	0.0	0.0	0.0	0.0	0.0	0.0	0.0	0.0	0.0	0.0	0.0	0.0	0.0	0.0	0.0
	16	0.0	0.0	0.0	0.0	0.0	0.0	0.0	0.0	0.0	0.0	0.0	0.0	0.0	0.0	0.0	0.0	0.0	0.0	0.0	0.0	0.0
	17	0.0	0.0	0.0	0.0	0.0	0.0	0.0	0.0	0.0	0.0	0.0	0.0	0.0	0.0	0.0	0.0	0.0	0.0	0.0	0.0	0.0
	18	0.0	0.0	0.0	0.0	0.0	0.0	0.0	0.0	0.0	0.0	0.0	0.0	0.0	0.0	0.0	0.0	0.0	0.0	0.0	0.0	0.0
19	0.0	0.0	0.0	0.0	0.0	0.0	0.0	0.0	0.0	0.0	0.0	0.0	0.0	0.0	0.0	0.0	0.0	0.0	0.0	0.0	0.0	
20	0.0	0.0	0.0	0.0	0.0	0.0	0.0	0.0	0.0	0.0	0.0	0.0	0.0	0.0	0.0	0.0	0.0	0.0	0.0	0.0	0.0	
21	0.0	0.0	0.0	0.0	0.0	0.0	0.0	0.0	0.0	0.0	0.0	0.0	0.0	0.0	0.0	0.0	0.0	0.0	0.0	0.0	0.0	
22	0.0	0.0	0.0	0.0	0.0	0.0	0.0	0.0	0.0	0.0	0.0	0.0	0.0	0.0	0.0	0.0	0.0	0.0	0.0	0.0	0.0	
23	0.0	0.0	0.0	0.0	0.0	0.0	0.0	0.0	0.0	0.0	0.0	0.0	0.0	0.0	0.0	0.0	0.0	0.0	0.0	0.0	0.0	
0	0.0	0.0	0.0	0.0	0.0	0.0	0.0	0.0	0.0	0.0	0.0	0.0	0.0	0.0	0.0	0.0	0.0	0.0	0.0	0.0	0.0	
1	0.0	0.0	0.0	0.0	0.0	0.0	0.0	0.0	0.0	0.0	0.0	0.0	0.0	0.0	0.0	0.0	0.0	0.0	0.0	0.0	0.0	
2	0.0	0.0	0.0	0.0	0.0	0.0	0.0	0.0	0.0	0.0	0.0	0.0	0.0	0.0	0.0	0.0	0.0	0.0	0.0	0.0	0.0	
3	0.0	0.0	0.0	0.0	0.0	0.0	0.0	0.0	0.0	0.0	0.0	0.0	0.0	0.0	0.0	0.0	0.0	0.0	0.0	0.0	0.0	
4	0.0	0.0	0.0	0.0	0.0	0.0	0.0	0.0	0.0	0.0	0.0	0.0	0.0	0.0	0.0	0.0	0.0	0.0	0.0	0.0	0.0	
5	3.0	1.0	1.0	1.0	1.0	1.0	1.0	2.0	2.0	3.0	3.0	2.0	2.0	3.0	3.0	3.0	3.0	1.0	2.0	1.0	1.0	
6	0.0	1.0	1.0	1.0	1.0	1.0	1.0	1.0	1.0	0.0	1.0	1.0	1.0	1.0	1.0	1.0	1.0	2.0	2.0	1.0	1.0	
7	0.0	1.0	0.0	0.0	0.0	2.0	2.0	1.0	1.0	3.0	1.0	4.0	1.0	1.0	1.0	1.0	6.0	1.0	1.0	1.0	2.0	
8	2.0	2.0	2.0	2.0	1.0	2.0	2.0	2.0	2.0	4.0	3.0	4.0	4.0	2.0	2.0	2.0	6.0	3.0	2.0	2.0	4.0	
9	1.0	1.0	1.0	1.0	6.0	11.0	11.0	9.0	9.0	13.0	11.0	11.0	14.0	10.0	10.0	10.0	23.0	9.0	10.0	11.0	11.0	
日合計	40.0	41.0	44.0	40.0	41.0	41.0	41.0	41.0	41.0	37.0	39.0	44.0	32.0	46.0	45.0	60.0	43.0	45.0	45.0	40.0	40.0	
20 日	9-10	4.0	5.0	2.0	3.0	3.0	3.0	3.0	3.0	4.0	5.0	3.0	3.0	4.0	4.0	4.0	3.0	4.0	4.0	4.0	2.0	
	11	2.0	1.0	1.0	2.0	2.0	1.0	2.0	2.0	1.0	1.0	2.0	1.0	2.0	2.0	1.0	1.0	1.0	1.0	1.0	1.0	
	12	1.0	0.0	1.0	1.0	1.0	1.0	1.0	1.0	1.0	1.0	1.0	1.0	1.0	1.0	1.0	4.0	0.0	0.0	0.0	1.0	
	13	0.0	1.0	1.0	1.0	1.0	1.0	1.0	1.0	0.0	0.0	0.0	1.0	1.0	0.0	1.0	2.0	1.0	1.0	1.0	1.0	
	14	1.0	1.0	2.0	0.0	2.0	0.0	0.0	0.0	1.0	1.0	1.0	1.0	1.0	1.0	1.0	1.0	1.0	1.0	1.0	1.0	
	15	2.0	2.0	3.0	4.0	4.0	3.0	3.0	3.0	2.0	2.0	3.0	3.0	3.0	3.0	3.0	4.0	2.0	3.0	3.0	3.0	
	16	1.0	2.0	3.0	4.0	4.0	3.0	3.0	3.0	3.0	3.0	4.0	4.0	3.0	3.0	3.0	3.0	3.0	3.0	3.0	3.0	
	17	5.0	2.0	3.0	4.0	4.0	6.0	7.0	7.0	3.0	3.0	5.0	5.0	5.0	6.0	6.0	3.0	6.0	5.0	5.0	2.0	
	18	3.0	2.0	3.0	4.0	4.0	2.0	2.0	2.0	2.0	2.0	2.0	2.0	2.0	2.0	2.0	3.0	2.0	2.0	2.0	2.0	
19	1.0	1.0	1.0	1.0	1.0	1.0	1.0	1.0	1.0	0.0	0.0	1.0	0.0	1.0	1.0	2.0	1.0	1.0	1.0	1.0		
20	4.0	0.0	0.0	0.0	0.0	1.0	1.0	1.0	2.0	1.0	1.0	2.0	2.0	3.0	3.0	3.0	3.0	1.0	1.0	2.0		
21	4.0	5.0	3.0	3.0	3.0	4.0	4.0	4.0	4.0	6.0	7.0	5.0	3.0	5.0	5.0	2.0	2.0	5.0	6.0	3.0		
22	4.0	5.0	3.0	3.0	2.0	7.0	7.0	7.0	7.0	7.0	6.0	8.0	4.0	7.0	7.0	2.0	2.0	5.0	7.0	3.0		
23	1.0	1.0	1.0	2.0	2.0	1.0	1.0	1.0	1.0	1.0	2.0	1.0	2.0	2.0	2.0	1.0	2.0	1.0	2.0	2.0		
0	1.0	2.0	2.0	2.0	2.0	0.0	0.0	0.0	0.0	1.0	0.0	1.0	2.0	1.0	1.0	2.0	2.0	2.0	1.0	1.0		
1	2.0	2.0	2.0	2.0	2.0	2.0	2.0	2.0	2.0	1.0	2.0	1.0	1.0	2.0	2.0	2.0	2.0	2.0	2.0	2.0		
2	0.0	1.0	1.0	1.0	1.0	0.0	0.0	0.0	0.0	1.0	1.0	1.0	1.0	0.0	0.0	1.0	1.0	2.0	1.0	1.0		
3	2.0	3.0	3.0	3.0	3.0	1.0	1.0	1.0	1.0	1.0	1.0	1.0	2.0	1.0	1.0	9.0	4.0	4.0	2.0	5.0		
4	2.0	1.0	1.0	1.0	1.0	0.0	0.0	0.0	0.0	0.0	1.0	0.0	2.0	1.0	1.0	3.0	1.0	1.0	1.0	1.0		
5	1.0	3.0	2.0	2.0	2.0	1.0	1.0	1.0	1.0	0.0	0.0	0.0	1.0	1.0	1.0	3.0	1.0	2.0	2.0	1.0		
6	0.0	0.0	0.0	0.0	0.0	2.0	2.0	0.0	0.0	1.0	1.0	2.0	1.0	1.0	1.0	0.0	0.0	1.0	1.0	1.0		
7	1.0	0.0	0.0	0.0	0.0	0.0	0.0	0.0	0.0	1.0	0.0	0.0	0.0	1.0	1.0	0.0	0.0	0.0	0.0	0.0		
8	0.0	1.0	1.0	1.0	1.0	0.0	0.0	0.0	0.0	0.0	1.0	0.0	0.0	1.0	1.0	0.0	0.0	0.0	0.0	0.0		
9	0.0	0.0	0.0	0.0	0.0	0.0	0.0	0.0	0.0	0.0	0.0	0.0	0.0	0.0	0.0	2.0	0.0	0.0	0.0	1.0		
日合計	40.0	41.0	44.0	40.0	41.0	41.0	41.0	41.0	41.0	37.0	39.0	44.0	32.0	46.0	45.0	60.0	43.0	45.0	40.0	40.0		

近畿地方整備局 淀川水系 河象洪水観測所時間雨量表

洪水 日	時	H16.10.18 依羅古 (6.5)	阿保 (5.1)	坂下 (6.3)	阿波 (5.2)	井之市 (水)	針 (気)	針ヶ別所 (水)	針ヶ別所 (6.6)	榛原 (6.1)	壱生ダム (水)	空閑 (水)	壱生 (水)	家野 (水)	名張 (気)	曹爾 (6.8)	曹爾 (水)	青蓮池ダム (水)	名張 (6.4)	国津 (水)	国助山 (気)	伊賀見 (水)
	9-10	3.0	3.0	3.0	2.0	3.0		3.0	3.0	2.0	3.0	3.0	4.0	3.0	3.0		6.0	4.0	3.0			4.0
	11	2.0	2.0	2.0	2.0	2.0		3.0	3.0	3.0	4.0	4.0	7.0	5.0	4.0		15.0	4.0	6.0			6.0
	12	6.0	9.0	6.0	7.0	7.0		7.0	7.0	7.0	8.0	8.0	10.0	8.0	11.0		18.0	11.0	9.0			10.0
	13	8.0	11.0	9.0	15.0	6.0		7.0	7.0	7.0	8.0	8.0	12.0	7.0	7.0		19.0	10.0	7.0			9.0
	14	9.0	11.0	14.0	30.0	9.0		13.0	13.0	12.0	15.0	12.0	20.0	10.0	12.0		18.0	12.0	10.0			13.0
	15	10.0	11.0	18.0	30.0	10.0		13.0	13.0	10.0	14.0	14.0	24.0	11.0	11.0		25.0	16.0	12.0			15.0
	16	8.0	9.0	17.0	25.0	5.0		5.0	5.0	8.0	8.0	8.0	16.0	10.0	14.0		32.0	14.0	13.0			16.0
	17	4.0	6.0	11.0	14.0	7.0		4.0	4.0	2.0	2.0	2.0	4.0	3.0	3.0		10.0	5.0	2.0			6.0
	18	1.0	0.0	1.0	1.0	3.0		2.0	2.0	1.0	0.0	1.0	1.0	0.0	1.0		2.0	1.0	1.0			1.0
	19	0.0	0.0	1.0	1.0	0.0		0.0	0.0	0.0	0.0	0.0	0.0	1.0	0.0		0.0	0.0	0.0			0.0
	20	0.0	0.0	0.0	0.0	2.0		1.0	1.0	1.0	0.0	0.0	1.0	0.0	0.0		0.0	0.0	0.0			0.0
21	21	0.0	0.0	1.0	0.0	2.0		1.0	1.0	1.0	2.0	1.0	2.0	0.0	0.0		2.0	0.0	0.0			1.0
日	22	0.0	0.0	0.0	0.0	0.0		1.0	1.0	0.0	0.0	1.0	0.0	0.0	0.0		0.0	0.0	0.0			0.0
	23	0.0	0.0	0.0	0.0	0.0		0.0	0.0	0.0	0.0	0.0	0.0	0.0	0.0		0.0	0.0	0.0			0.0
	0	0.0	0.0	0.0	0.0	0.0		0.0	0.0	0.0	0.0	0.0	0.0	0.0	0.0		0.0	0.0	0.0			0.0
	1	0.0	0.0	0.0	0.0	0.0		0.0	0.0	0.0	0.0	0.0	0.0	0.0	0.0		0.0	0.0	0.0			0.0
	2	0.0	0.0	0.0	0.0	0.0		0.0	0.0	0.0	1.0	0.0	0.0	0.0	0.0		0.0	0.0	0.0			0.0
	3	0.0	0.0	0.0	0.0	0.0		0.0	0.0	0.0	0.0	0.0	0.0	0.0	0.0		0.0	0.0	0.0			0.0
	4	0.0	0.0	0.0	0.0	0.0		0.0	0.0	0.0	0.0	0.0	0.0	0.0	0.0		0.0	0.0	0.0			0.0
	5	0.0	0.0	0.0	0.0	2.0		0.0	0.0	4.0	0.0	0.0	0.0	0.0	0.0		0.0	0.0	0.0			0.0
	6	0.0	0.0	0.0	0.0	1.0		0.0	0.0	1.0	0.0	0.0	0.0	0.0	0.0		0.0	0.0	0.0			0.0
	7	0.0	0.0	0.0	0.0	0.0		0.0	0.0	0.0	0.0	0.0	0.0	0.0	0.0		0.0	0.0	0.0			0.0
	8	0.0	0.0	0.0	0.0	0.0		0.0	0.0	0.0	0.0	0.0	0.0	0.0	0.0		0.0	0.0	0.0			0.0
	9	0.0	0.0	0.0	0.0	0.0		0.0	0.0	0.0	0.0	0.0	0.0	0.0	0.0		0.0	0.0	0.0			0.0
日合計		51.0	62.0	83.0	127.0	59.0		60.0	60.0	59.0	65.0	62.0	101.0	58.0	114.0		147.0	77.0	63.0			81.0
*総雨量		97.0	110.0	128.0	177.0	110.0		110.0	110.0	109.0	115.0	117.0	147.0	114.0	144.0		230.0	129.0	118.0			132.0

\*総雨量は一連降雨の合計

近畿地方整備局 淀川水系 対象洪水観測所時間雨量表

洪水 日	H16.10.18		伊賀 (7.2)	太郎生 (5.7)	霧生 (水)	霧生 (5.0)	大宇陀 (気)	大宇陀 (水)	古市場 (水)	内牧 (水)	岩端 (5.9)	高見 (気)	山粕 (7.5)	概堡 (7.1)	概堡 (水)	土屋原 (7.3)	菟野 (水)	神末 (水)	白山 (気)	朝見 (気)	黒津
	時	量																			
19 日	9-10	-	-	0.0	-	0.0	-	0.0	0.0	0.0	0.0	-	0.0	0.0	-	0.0	0.0	0.0	0.0	-	0.0
	11	-	-	0.0	-	0.0	-	0.0	0.0	0.0	0.0	-	0.0	0.0	-	0.0	0.0	0.0	0.0	-	0.0
	12	-	-	0.0	-	0.0	-	0.0	0.0	0.0	0.0	-	0.0	0.0	-	0.0	0.0	0.0	0.0	-	0.0
	13	-	-	0.0	-	0.0	-	0.0	0.0	0.0	0.0	-	0.0	0.0	-	0.0	0.0	0.0	0.0	-	0.0
	14	-	-	0.0	-	0.0	-	0.0	0.0	0.0	0.0	-	0.0	0.0	-	0.0	0.0	0.0	0.0	-	0.0
	15	-	-	0.0	-	0.0	-	0.0	0.0	0.0	0.0	-	0.0	0.0	-	0.0	0.0	0.0	0.0	-	0.0
	16	-	-	0.0	-	0.0	-	0.0	0.0	0.0	0.0	-	0.0	0.0	-	0.0	0.0	0.0	0.0	-	0.0
	17	-	-	0.0	-	0.0	-	0.0	0.0	0.0	0.0	-	0.0	0.0	-	0.0	0.0	0.0	0.0	-	0.0
	18	-	-	0.0	-	0.0	-	0.0	0.0	0.0	0.0	-	0.0	0.0	-	0.0	0.0	0.0	0.0	-	0.0
19	-	-	0.0	-	0.0	-	0.0	0.0	0.0	0.0	-	0.0	0.0	-	0.0	0.0	0.0	0.0	-	0.0	
20	-	-	0.0	-	0.0	-	0.0	0.0	0.0	0.0	-	0.0	0.0	-	0.0	0.0	0.0	0.0	-	0.0	
21	-	-	0.0	-	0.0	-	0.0	0.0	0.0	0.0	-	0.0	0.0	-	0.0	0.0	0.0	0.0	-	0.0	
22	-	-	0.0	-	0.0	-	0.0	0.0	0.0	0.0	-	0.0	0.0	-	0.0	0.0	0.0	0.0	-	0.0	
23	-	-	0.0	-	0.0	-	0.0	0.0	0.0	0.0	-	0.0	0.0	-	0.0	0.0	0.0	0.0	-	0.0	
0	-	-	0.0	-	0.0	-	0.0	0.0	0.0	0.0	-	0.0	0.0	-	0.0	0.0	0.0	0.0	-	0.0	
1	-	-	0.0	-	0.0	-	0.0	0.0	0.0	0.0	-	0.0	0.0	-	0.0	0.0	0.0	0.0	-	0.0	
2	-	-	0.0	-	0.0	-	0.0	0.0	0.0	0.0	-	0.0	0.0	-	0.0	0.0	0.0	0.0	-	0.0	
3	-	-	0.0	-	0.0	-	0.0	0.0	0.0	0.0	-	0.0	0.0	-	0.0	0.0	0.0	0.0	-	0.0	
4	-	-	0.0	-	0.0	-	0.0	0.0	0.0	0.0	-	0.0	0.0	-	0.0	0.0	0.0	0.0	-	0.0	
5	-	-	0.0	-	0.0	-	0.0	0.0	0.0	0.0	-	0.0	0.0	-	0.0	0.0	0.0	0.0	-	0.0	
6	-	-	0.0	-	0.0	-	0.0	0.0	0.0	0.0	-	0.0	0.0	-	0.0	0.0	0.0	0.0	-	0.0	
7	-	-	0.0	-	0.0	-	0.0	0.0	0.0	0.0	-	0.0	0.0	-	0.0	0.0	0.0	0.0	-	0.0	
8	-	-	0.0	-	0.0	-	0.0	0.0	0.0	0.0	-	0.0	0.0	-	0.0	0.0	0.0	0.0	-	0.0	
9	-	-	0.0	-	0.0	-	0.0	0.0	0.0	0.0	-	0.0	0.0	-	0.0	0.0	0.0	0.0	-	0.0	
日合計		17.0	13.0	13.0	-	13.0	-	16.0	14.0	15.0	15.0	-	15.0	14.0	-	14.0	14.0	17.0	-	-	5.0
20 日	9-10	-	-	2.0	-	3.0	-	6.0	3.0	3.0	3.0	-	2.0	3.0	-	2.0	2.0	3.0	3.0	-	2.0
	11	-	-	3.0	-	1.0	-	1.0	1.0	1.0	1.0	-	1.0	2.0	-	1.0	3.0	4.0	4.0	-	2.0
	12	-	-	2.0	-	2.0	-	0.0	0.0	0.0	0.0	-	1.0	1.0	-	2.0	2.0	4.0	4.0	-	4.0
	13	-	-	2.0	-	2.0	-	0.0	0.0	0.0	1.0	-	1.0	2.0	-	2.0	2.0	3.0	3.0	-	3.0
	14	-	-	1.0	-	2.0	-	0.0	1.0	2.0	2.0	-	2.0	2.0	-	1.0	1.0	2.0	2.0	-	2.0
	15	-	-	5.0	-	5.0	-	2.0	1.0	1.0	1.0	-	2.0	3.0	-	4.0	5.0	8.0	8.0	-	5.0
	16	-	-	3.0	-	3.0	-	4.0	2.0	3.0	2.0	-	2.0	3.0	-	3.0	4.0	6.0	6.0	-	3.0
	17	-	-	4.0	-	4.0	-	2.0	1.0	1.0	1.0	-	2.0	1.0	-	2.0	2.0	3.0	3.0	-	5.0
	18	-	-	0.0	-	0.0	-	0.0	0.0	0.0	0.0	-	0.0	0.0	-	0.0	1.0	1.0	1.0	-	4.0
19	-	-	2.0	-	2.0	-	2.0	2.0	2.0	3.0	-	3.0	3.0	-	2.0	2.0	3.0	3.0	-	2.0	
20	-	-	3.0	-	3.0	-	8.0	5.0	4.0	4.0	-	3.0	3.0	-	3.0	3.0	3.0	3.0	-	1.0	
21	-	-	1.0	-	1.0	-	5.0	5.0	4.0	4.0	-	1.0	1.0	-	1.0	1.0	2.0	2.0	-	3.0	
22	-	-	2.0	-	2.0	-	2.0	3.0	2.0	2.0	-	2.0	4.0	-	2.0	2.0	3.0	4.0	-	3.0	
23	-	-	2.0	-	2.0	-	1.0	1.0	1.0	1.0	-	2.0	2.0	-	2.0	2.0	3.0	3.0	-	1.0	
0	-	-	0.0	-	0.0	-	2.0	0.0	0.0	0.0	-	0.0	0.0	-	0.0	0.0	0.0	0.0	-	0.0	
1	-	-	0.0	-	0.0	-	0.0	0.0	0.0	0.0	-	0.0	0.0	-	0.0	0.0	0.0	0.0	-	0.0	
2	-	-	0.0	-	0.0	-	0.0	0.0	0.0	0.0	-	0.0	0.0	-	0.0	0.0	0.0	0.0	-	0.0	
3	-	-	5.0	-	5.0	-	0.0	0.0	0.0	0.0	-	0.0	6.0	-	5.0	3.0	3.0	1.0	-	1.0	
4	-	-	2.0	-	2.0	-	0.0	0.0	0.0	0.0	-	0.0	3.0	-	3.0	1.0	1.0	1.0	-	0.0	
5	-	-	1.0	-	1.0	-	1.0	1.0	1.0	1.0	-	1.0	1.0	-	1.0	1.0	2.0	2.0	-	0.0	
6	-	-	0.0	-	0.0	-	0.0	0.0	0.0	0.0	-	0.0	0.0	-	0.0	0.0	0.0	0.0	-	0.0	
7	-	-	1.0	-	1.0	-	0.0	0.0	0.0	0.0	-	0.0	0.0	-	0.0	0.0	0.0	0.0	-	0.0	
8	-	-	2.0	-	2.0	-	0.0	0.0	0.0	0.0	-	0.0	0.0	-	0.0	0.0	0.0	0.0	-	0.0	
9	-	-	48.0	-	54.0	-	39.0	30.0	31.0	31.0	34.0	-	42.0	49.0	-	46.0	50.0	61.0	-	-	45.0
日合計		48.0	54.0	54.0	-	54.0	-	39.0	30.0	31.0	34.0	-	42.0	49.0	-	46.0	50.0	61.0	-	-	45.0

近畿地方整備局 淀川水系 河象洪水観測所時間雨量表

洪水 日	H16.10.18	草履 (気)	伊賀見 (7.2)	太郎生 (水)	本郎生 (5.7)	霧生 (水)	霧生 (5.0)	大宇陀 (気)	大宇陀 (水)	古市場 (水)	内牧 (水)	岩端 (5.9)	高見 (気)	山粕 (7.5)	概儀 (7.1)	桃保 (水)	土屋原 (7.3)	菅野 (水)	神末 (水)	白山 (気)	朝見 (気)	黒津
9-10				6.0			3.0		2.0	3.0	4.0	4.0		4.0	4.0		6.0	7.0	11.0			7.0
11				7.0			5.0		4.0	3.0	4.0	6.0		10.0	12.0		11.0	9.0	11.0			4.0
12				19.0			13.0		8.0	8.0	8.0	10.0		15.0	21.0		17.0	17.0	21.0			3.0
13				24.0			15.0		11.0	11.0	8.0	13.0		13.0	19.0		16.0	20.0	26.0			4.0
14				20.0			21.0		11.0	13.0	14.0	17.0		19.0	24.0		19.0	21.0	24.0			5.0
15				20.0			23.0		11.0	11.0	16.0	22.0		27.0	34.0		27.0	24.0	33.0			10.0
16				25.0			17.0		12.0	12.0	11.0	13.0		29.0	36.0		35.0	32.0	45.0			9.0
17				13.0			17.0		4.0	2.0	3.0	5.0		9.0	13.0		13.0	14.0	22.0			5.0
18				1.0			1.0		1.0	1.0	0.0	1.0		3.0	4.0		4.0	3.0	3.0			11.0
19				0.0			0.0		1.0	0.0	1.0	0.0		0.0	0.0		0.0	0.0	0.0			10.0
20				0.0			0.0		0.0	0.0	0.0	0.0		0.0	0.0		0.0	0.0	0.0			3.0
21				1.0			0.0		0.0	1.0	1.0	1.0		4.0	2.0		1.0	1.0	0.0			0.0
日				0.0			0.0		0.0	0.0	0.0	0.0		0.0	0.0		0.0	0.0	0.0			0.0
22				0.0			0.0		0.0	0.0	0.0	0.0		0.0	0.0		0.0	0.0	0.0			0.0
23				0.0			0.0		0.0	0.0	0.0	0.0		0.0	0.0		0.0	0.0	0.0			0.0
0				0.0			0.0		0.0	0.0	0.0	0.0		0.0	0.0		0.0	0.0	0.0			0.0
1				0.0			0.0		0.0	0.0	0.0	0.0		0.0	0.0		0.0	0.0	0.0			0.0
2				0.0			0.0		0.0	0.0	0.0	0.0		0.0	0.0		0.0	0.0	0.0			0.0
3				0.0			0.0		0.0	0.0	0.0	0.0		0.0	0.0		0.0	0.0	0.0			0.0
4				0.0			0.0		0.0	1.0	0.0	0.0		0.0	0.0		0.0	0.0	0.0			0.0
5				0.0			0.0		0.0	1.0	2.0	1.0		0.0	0.0		0.0	0.0	0.0			0.0
6				0.0			0.0		2.0	1.0	0.0	0.0		0.0	0.0		0.0	0.0	0.0			0.0
7				0.0			0.0		0.0	0.0	0.0	0.0		0.0	0.0		0.0	0.0	0.0			0.0
8				0.0			0.0		0.0	0.0	0.0	0.0		0.0	0.0		0.0	0.0	0.0			0.0
9				0.0			0.0		0.0	0.0	0.0	0.0		0.0	0.0		0.0	0.0	0.0			0.0
日合計				135.0			115.0		67.0	68.0	72.0	94.0		133.0	170.0		149.0	149.0	197.0			71.0
*総雨量				201.0			182.0		122.0	112.0	118.0	143.0		190.0	233.0		209.0	213.0	275.0			121.0

\*総雨量は一連降雨の合計



近畿地方整備局 淀川水系 対象洪水観測所時間雨量表

洪水日	H16.10.18		大鳥居	笠取	高井	蜜生	三栖	神吉	桂	中川	北大河原	湯船	東別院	本梅	殿田	岩山	小田原	朝宮	南新田	大河原	大峯	高原	愛宕山		
	時	雨量																							
19日	9-10	0.0	0.0	0.0	0.0	0.0	0.0	0.0	0.0	0.0	0.0	0.0	0.0	0.0	0.0	0.0	0.0	0.0	0.0	0.0	0.0	0.0	0.0		
	11	0.0	0.0	0.0	0.0	0.0	0.0	0.0	0.0	0.0	0.0	0.0	0.0	0.0	0.0	0.0	0.0	0.0	0.0	0.0	0.0	0.0	0.0		
	12	0.0	0.0	0.0	0.0	0.0	0.0	0.0	0.0	0.0	0.0	0.0	0.0	0.0	0.0	0.0	0.0	0.0	0.0	0.0	0.0	0.0	0.0	0.0	
	13	0.0	0.0	0.0	0.0	0.0	0.0	0.0	0.0	0.0	0.0	0.0	0.0	0.0	0.0	0.0	0.0	0.0	0.0	0.0	0.0	0.0	0.0	0.0	0.0
	14	0.0	0.0	0.0	0.0	0.0	0.0	0.0	0.0	0.0	0.0	0.0	0.0	0.0	0.0	0.0	0.0	0.0	0.0	0.0	0.0	0.0	0.0	0.0	0.0
	15	0.0	0.0	0.0	0.0	0.0	0.0	0.0	0.0	0.0	0.0	0.0	0.0	0.0	0.0	0.0	0.0	0.0	0.0	0.0	0.0	0.0	0.0	0.0	0.0
	16	0.0	0.0	0.0	0.0	0.0	0.0	0.0	0.0	0.0	0.0	0.0	0.0	0.0	0.0	0.0	0.0	0.0	0.0	0.0	0.0	0.0	0.0	0.0	0.0
	17	0.0	0.0	0.0	0.0	0.0	0.0	0.0	0.0	0.0	0.0	0.0	0.0	0.0	0.0	0.0	0.0	0.0	0.0	0.0	0.0	0.0	0.0	0.0	0.0
	18	0.0	0.0	0.0	0.0	0.0	0.0	0.0	0.0	0.0	0.0	0.0	0.0	0.0	0.0	0.0	0.0	0.0	0.0	0.0	0.0	0.0	0.0	0.0	0.0
	19	0.0	0.0	0.0	0.0	0.0	0.0	0.0	0.0	0.0	0.0	0.0	0.0	0.0	0.0	0.0	0.0	0.0	0.0	0.0	0.0	0.0	0.0	0.0	0.0
	20	0.0	0.0	0.0	0.0	0.0	0.0	0.0	0.0	0.0	0.0	0.0	0.0	0.0	0.0	0.0	0.0	0.0	0.0	0.0	0.0	0.0	0.0	0.0	0.0
	21	0.0	0.0	0.0	0.0	0.0	0.0	0.0	0.0	0.0	0.0	0.0	0.0	0.0	0.0	0.0	0.0	0.0	0.0	0.0	0.0	0.0	0.0	0.0	0.0
	22	0.0	0.0	0.0	0.0	0.0	0.0	0.0	0.0	0.0	0.0	0.0	0.0	0.0	0.0	0.0	0.0	0.0	0.0	0.0	0.0	0.0	0.0	0.0	0.0
	23	0.0	0.0	0.0	0.0	0.0	0.0	0.0	0.0	0.0	0.0	0.0	0.0	0.0	0.0	0.0	0.0	0.0	0.0	0.0	0.0	0.0	0.0	0.0	0.0
	0	0.0	0.0	0.0	0.0	0.0	0.0	0.0	0.0	0.0	0.0	0.0	0.0	0.0	0.0	0.0	0.0	0.0	0.0	0.0	0.0	0.0	0.0	0.0	0.0
	1	0.0	0.0	0.0	0.0	0.0	0.0	0.0	0.0	0.0	0.0	0.0	0.0	0.0	0.0	0.0	0.0	0.0	0.0	0.0	0.0	0.0	0.0	0.0	0.0
	2	0.0	0.0	0.0	0.0	0.0	0.0	0.0	0.0	0.0	0.0	0.0	0.0	0.0	0.0	0.0	0.0	0.0	0.0	0.0	0.0	0.0	0.0	0.0	0.0
	3	0.0	0.0	0.0	0.0	0.0	0.0	0.0	0.0	0.0	0.0	0.0	0.0	0.0	0.0	0.0	0.0	0.0	0.0	0.0	0.0	0.0	0.0	0.0	0.0
	4	1.0	1.0	1.0	1.0	1.0	1.0	1.0	1.0	1.0	1.0	1.0	1.0	1.0	1.0	1.0	1.0	1.0	1.0	1.0	1.0	1.0	1.0	1.0	1.0
	5	2.0	2.0	2.0	2.0	2.0	2.0	2.0	2.0	2.0	2.0	2.0	2.0	2.0	2.0	2.0	2.0	2.0	2.0	2.0	2.0	2.0	2.0	2.0	2.0
	6	1.0	1.0	1.0	1.0	1.0	1.0	1.0	1.0	1.0	1.0	1.0	1.0	1.0	1.0	1.0	1.0	1.0	1.0	1.0	1.0	1.0	1.0	1.0	1.0
	7	0.0	0.0	0.0	0.0	0.0	0.0	0.0	0.0	0.0	0.0	0.0	0.0	0.0	0.0	0.0	0.0	0.0	0.0	0.0	0.0	0.0	0.0	0.0	0.0
	8	1.0	1.0	1.0	1.0	1.0	1.0	1.0	1.0	1.0	1.0	1.0	1.0	1.0	1.0	1.0	1.0	1.0	1.0	1.0	1.0	1.0	1.0	1.0	1.0
9	1.0	1.0	1.0	1.0	1.0	1.0	1.0	1.0	1.0	1.0	1.0	1.0	1.0	1.0	1.0	1.0	1.0	1.0	1.0	1.0	1.0	1.0	1.0	1.0	
日合計		6.0	14.0	5.0	5.0	5.0	5.0	5.0	5.0	5.0	5.0	5.0	5.0	5.0	5.0	5.0	5.0	5.0	5.0	5.0	5.0	5.0	5.0		
20日	9-10	3.0	4.0	2.0	2.0	2.0	2.0	2.0	2.0	2.0	2.0	2.0	2.0	2.0	2.0	2.0	2.0	2.0	2.0	2.0	2.0	2.0	2.0		
	11	3.0	1.0	0.0	0.0	0.0	0.0	0.0	0.0	0.0	0.0	0.0	0.0	0.0	0.0	0.0	0.0	0.0	0.0	0.0	0.0	0.0	0.0		
	12	4.0	0.0	0.0	0.0	0.0	0.0	0.0	0.0	0.0	0.0	0.0	0.0	0.0	0.0	0.0	0.0	0.0	0.0	0.0	0.0	0.0	0.0		
	13	5.0	1.0	0.0	0.0	0.0	0.0	0.0	0.0	0.0	0.0	0.0	0.0	0.0	0.0	0.0	0.0	0.0	0.0	0.0	0.0	0.0	0.0		
	14	1.0	1.0	1.0	1.0	1.0	1.0	1.0	1.0	1.0	1.0	1.0	1.0	1.0	1.0	1.0	1.0	1.0	1.0	1.0	1.0	1.0	1.0	1.0	
	15	6.0	1.0	1.0	1.0	1.0	1.0	1.0	1.0	1.0	1.0	1.0	1.0	1.0	1.0	1.0	1.0	1.0	1.0	1.0	1.0	1.0	1.0	1.0	
	16	4.0	4.0	3.0	3.0	3.0	3.0	3.0	3.0	3.0	3.0	3.0	3.0	3.0	3.0	3.0	3.0	3.0	3.0	3.0	3.0	3.0	3.0	3.0	
	17	5.0	1.0	1.0	1.0	1.0	1.0	1.0	1.0	1.0	1.0	1.0	1.0	1.0	1.0	1.0	1.0	1.0	1.0	1.0	1.0	1.0	1.0	1.0	
	18	6.0	1.0	1.0	1.0	1.0	1.0	1.0	1.0	1.0	1.0	1.0	1.0	1.0	1.0	1.0	1.0	1.0	1.0	1.0	1.0	1.0	1.0	1.0	
	19	6.0	1.0	1.0	1.0	1.0	1.0	1.0	1.0	1.0	1.0	1.0	1.0	1.0	1.0	1.0	1.0	1.0	1.0	1.0	1.0	1.0	1.0	1.0	
	20	2.0	1.0	1.0	1.0	1.0	1.0	1.0	1.0	1.0	1.0	1.0	1.0	1.0	1.0	1.0	1.0	1.0	1.0	1.0	1.0	1.0	1.0	1.0	
	21	1.0	6.0	3.0	3.0	3.0	3.0	3.0	3.0	3.0	3.0	3.0	3.0	3.0	3.0	3.0	3.0	3.0	3.0	3.0	3.0	3.0	3.0	3.0	
	22	7.0	4.0	4.0	2.0	2.0	2.0	2.0	2.0	2.0	2.0	2.0	2.0	2.0	2.0	2.0	2.0	2.0	2.0	2.0	2.0	2.0	2.0	2.0	
	23	1.0	2.0	1.0	1.0	1.0	1.0	1.0	1.0	1.0	1.0	1.0	1.0	1.0	1.0	1.0	1.0	1.0	1.0	1.0	1.0	1.0	1.0	1.0	
	0	0.0	1.0	1.0	0.0	0.0	0.0	0.0	0.0	0.0	0.0	0.0	0.0	0.0	0.0	0.0	0.0	0.0	0.0	0.0	0.0	0.0	0.0	0.0	
	1	0.0	0.0	0.0	0.0	0.0	0.0	0.0	0.0	0.0	0.0	0.0	0.0	0.0	0.0	0.0	0.0	0.0	0.0	0.0	0.0	0.0	0.0	0.0	
	2	1.0	1.0	1.0	1.0	1.0	1.0	1.0	1.0	1.0	1.0	1.0	1.0	1.0	1.0	1.0	1.0	1.0	1.0	1.0	1.0	1.0	1.0	1.0	
	3	1.0	1.0	1.0	1.0	1.0	1.0	1.0	1.0	1.0	1.0	1.0	1.0	1.0	1.0	1.0	1.0	1.0	1.0	1.0	1.0	1.0	1.0	1.0	
	4	0.0	1.0	1.0	0.0	0.0	0.0	0.0	0.0	0.0	0.0	0.0	0.0	0.0	0.0	0.0	0.0	0.0	0.0	0.0	0.0	0.0	0.0	0.0	
	5	1.0	1.0	1.0	1.0	1.0	1.0	1.0	1.0	1.0	1.0	1.0	1.0	1.0	1.0	1.0	1.0	1.0	1.0	1.0	1.0	1.0	1.0	1.0	
	6	1.0	1.0	2.0	2.0	2.0	2.0	2.0	2.0	2.0	2.0	2.0	2.0	2.0	2.0	2.0	2.0	2.0	2.0	2.0	2.0	2.0	2.0	2.0	
	7	0.0	0.0	0.0	0.0	0.0	0.0	0.0	0.0	0.0	0.0	0.0	0.0	0.0	0.0	0.0	0.0	0.0	0.0	0.0	0.0	0.0	0.0	0.0	
	8	1.0	1.0	1.0	1.0	1.0	1.0	1.0	1.0	1.0	1.0	1.0	1.0	1.0	1.0	1.0	1.0	1.0	1.0	1.0	1.0	1.0	1.0	1.0	
9	0.0	0.0	0.0	0.0	0.0	0.0	0.0	0.0	0.0	0.0	0.0	0.0	0.0	0.0	0.0	0.0	0.0	0.0	0.0	0.0	0.0	0.0	0.0		
日合計		59.0	35.0	55.0	55.0	55.0	55.0	55.0	55.0	55.0	55.0	55.0	55.0	55.0	55.0	55.0	55.0	55.0	55.0	55.0	55.0	55.0	55.0		

近畿地方整備局 淀川水系 対象洪水観測所時間雨量表

洪水	H16.10.18	大鳥居	空取	高井	蜜生	三栖	神吉	桂	中川	北大河原	湯船	東別院	本梅	殿田	岩山	小田原	朝宮	南新田	大河原	大峯	高原	愛宕山
日	9-10	4.0	-	3.0	-	4.0	-	5.0	-	-	-	-	-	-	-	-	-	-	-	-	-	-
	11	3.0	-	4.0	-	4.0	-	5.0	-	-	-	-	-	-	-	-	-	-	-	-	-	-
	12	4.0	-	8.0	-	5.0	-	5.0	-	-	-	-	-	-	-	-	-	-	-	-	-	-
	13	6.0	-	8.0	-	7.0	-	8.0	-	-	-	-	-	-	-	-	-	-	-	-	-	-
	14	11.0	-	13.0	-	7.0	-	9.0	-	-	-	-	-	-	-	-	-	-	-	-	-	-
	15	15.0	-	14.0	-	10.0	-	13.0	-	-	-	-	-	-	-	-	-	-	-	-	-	-
	16	20.0	-	9.0	-	9.0	-	10.0	-	-	-	-	-	-	-	-	-	-	-	-	-	-
	17	12.0	-	3.0	-	10.0	-	16.0	-	-	-	-	-	-	-	-	-	-	-	-	-	-
	18	10.0	-	0.0	-	22.0	-	14.0	-	-	-	-	-	-	-	-	-	-	-	-	-	-
	19	8.0	-	0.0	-	11.0	-	7.0	-	-	-	-	-	-	-	-	-	-	-	-	-	-
21	20	3.0	-	0.0	-	3.0	-	1.0	-	-	-	-	-	-	-	-	-	-	-	-	-	-
	21	0.0	-	1.0	-	0.0	-	0.0	-	-	-	-	-	-	-	-	-	-	-	-	-	-
日	22	0.0	-	0.0	-	0.0	-	0.0	-	-	-	-	-	-	-	-	-	-	-	-	-	-
	23	0.0	-	0.0	-	0.0	-	0.0	-	-	-	-	-	-	-	-	-	-	-	-	-	-
	0	0.0	-	1.0	-	0.0	-	0.0	-	-	-	-	-	-	-	-	-	-	-	-	-	-
	1	0.0	-	0.0	-	0.0	-	0.0	-	-	-	-	-	-	-	-	-	-	-	-	-	-
	2	0.0	-	0.0	-	0.0	-	0.0	-	-	-	-	-	-	-	-	-	-	-	-	-	-
	3	0.0	-	0.0	-	0.0	-	0.0	-	-	-	-	-	-	-	-	-	-	-	-	-	-
	4	0.0	-	0.0	-	0.0	-	0.0	-	-	-	-	-	-	-	-	-	-	-	-	-	-
	5	0.0	-	1.0	-	0.0	-	0.0	-	-	-	-	-	-	-	-	-	-	-	-	-	-
	6	0.0	-	0.0	-	0.0	-	1.0	-	-	-	-	-	-	-	-	-	-	-	-	-	-
	7	0.0	-	0.0	-	1.0	-	0.0	-	-	-	-	-	-	-	-	-	-	-	-	-	-
	8	0.0	-	0.0	-	0.0	-	2.0	-	-	-	-	-	-	-	-	-	-	-	-	-	-
	9	0.0	-	0.0	-	0.0	-	1.0	-	-	-	-	-	-	-	-	-	-	-	-	-	-
日合計		96.0	-	65.0	-	93.0	-	98.0	-	-	-	-	-	-	-	-	-	-	-	-	-	-
*総雨量		161.0	-	114.0	-	153.0	-	158.0	-	-	-	-	-	-	-	-	-	-	-	-	-	-

\*総雨量は一連降雨の合計

近畿地方整備局 淀川水系 対象洪水観測所時間雨量表

洪水	H16.10.18	魚谷峠	平野	水口	朝旨	小原	笠取山	天理	鷺家口	世木堰堤	荒神橋	東本梅									
日																					
時	9-10	-	-	-	-	-	-	-	-	-	-	-	-	-	-	-	-	-	-	-	-
	11	-	-	-	-	-	-	-	-	-	-	-	-	-	-	-	-	-	-	-	-
	12	-	-	-	-	-	-	-	-	-	-	-	-	-	-	-	-	-	-	-	-
	13	-	-	-	-	-	-	-	-	-	-	-	-	-	-	-	-	-	-	-	-
	14	-	-	-	-	-	-	-	-	-	-	-	-	-	-	-	-	-	-	-	-
	15	-	-	-	-	-	-	-	-	-	-	-	-	-	-	-	-	-	-	-	-
	16	-	-	-	-	-	-	-	-	-	-	-	-	-	-	-	-	-	-	-	-
	17	-	-	-	-	-	-	-	-	-	-	-	-	-	-	-	-	-	-	-	-
	18	-	-	-	-	-	-	-	-	-	-	-	-	-	-	-	-	-	-	-	-
	19	-	-	-	-	-	-	-	-	-	-	-	-	-	-	-	-	-	-	-	-
	20	-	-	-	-	-	-	-	-	-	-	-	-	-	-	-	-	-	-	-	-
	21	-	-	-	-	-	-	-	-	-	-	-	-	-	-	-	-	-	-	-	-
日	22	-	-	-	-	-	-	-	-	-	-	-	-	-	-	-	-	-	-	-	-
	23	-	-	-	-	-	-	-	-	-	-	-	-	-	-	-	-	-	-	-	-
	0	-	-	-	-	-	-	-	-	-	-	-	-	-	-	-	-	-	-	-	-
	1	-	-	-	-	-	-	-	-	-	-	-	-	-	-	-	-	-	-	-	-
	2	-	-	-	-	-	-	-	-	-	-	-	-	-	-	-	-	-	-	-	-
	3	-	-	-	-	-	-	-	-	-	-	-	-	-	-	-	-	-	-	-	-
	4	-	-	-	-	-	-	-	-	-	-	-	-	-	-	-	-	-	-	-	-
	5	-	-	-	-	-	-	-	-	-	-	-	-	-	-	-	-	-	-	-	-
	6	-	-	-	-	-	-	-	-	-	-	-	-	-	-	-	-	-	-	-	-
	7	-	-	-	-	-	-	-	-	-	-	-	-	-	-	-	-	-	-	-	-
	8	-	-	-	-	-	-	-	-	-	-	-	-	-	-	-	-	-	-	-	-
	9	-	-	-	-	-	-	-	-	-	-	-	-	-	-	-	-	-	-	-	-
	日合計	-	-	-	-	-	-	-	-	-	-	-	-	-	-	-	-	-	-	-	-
	9-10	-	-	-	-	-	-	-	-	-	-	-	-	-	-	-	-	-	-	-	-
	11	-	-	-	-	-	-	-	-	-	-	-	-	-	-	-	-	-	-	-	-
	12	-	-	-	-	-	-	-	-	-	-	-	-	-	-	-	-	-	-	-	-
	13	-	-	-	-	-	-	-	-	-	-	-	-	-	-	-	-	-	-	-	-
	14	-	-	-	-	-	-	-	-	-	-	-	-	-	-	-	-	-	-	-	-
	15	-	-	-	-	-	-	-	-	-	-	-	-	-	-	-	-	-	-	-	-
	16	-	-	-	-	-	-	-	-	-	-	-	-	-	-	-	-	-	-	-	-
	17	-	-	-	-	-	-	-	-	-	-	-	-	-	-	-	-	-	-	-	-
	18	-	-	-	-	-	-	-	-	-	-	-	-	-	-	-	-	-	-	-	-
	19	-	-	-	-	-	-	-	-	-	-	-	-	-	-	-	-	-	-	-	-
	20	-	-	-	-	-	-	-	-	-	-	-	-	-	-	-	-	-	-	-	-
	21	-	-	-	-	-	-	-	-	-	-	-	-	-	-	-	-	-	-	-	-
日	22	-	-	-	-	-	-	-	-	-	-	-	-	-	-	-	-	-	-	-	-
	23	-	-	-	-	-	-	-	-	-	-	-	-	-	-	-	-	-	-	-	-
	0	-	-	-	-	-	-	-	-	-	-	-	-	-	-	-	-	-	-	-	-
	1	-	-	-	-	-	-	-	-	-	-	-	-	-	-	-	-	-	-	-	-
	2	-	-	-	-	-	-	-	-	-	-	-	-	-	-	-	-	-	-	-	-
	3	-	-	-	-	-	-	-	-	-	-	-	-	-	-	-	-	-	-	-	-
	4	-	-	-	-	-	-	-	-	-	-	-	-	-	-	-	-	-	-	-	-
	5	-	-	-	-	-	-	-	-	-	-	-	-	-	-	-	-	-	-	-	-
	6	-	-	-	-	-	-	-	-	-	-	-	-	-	-	-	-	-	-	-	-
	7	-	-	-	-	-	-	-	-	-	-	-	-	-	-	-	-	-	-	-	-
	8	-	-	-	-	-	-	-	-	-	-	-	-	-	-	-	-	-	-	-	-
	9	-	-	-	-	-	-	-	-	-	-	-	-	-	-	-	-	-	-	-	-
	日合計	-	-	-	-	-	-	-	-	-	-	-	-	-	-	-	-	-	-	-	-

近畿地方整備局 淀川水系 対象洪水観測所時間雨量表

洪水	H16.10.18	魚谷峠	平野	水口	朝旨	小原	笠取山	天理	鷺家口	世木堰堤	荒神橋	東本梅						
日	9-10	-	-	-	-	-	-	-	-	-	-	-	-	-	-	-	-	-
	11	-	-	-	-	-	-	-	-	-	-	-	-	-	-	-	-	-
	12	-	-	-	-	-	-	-	-	-	-	-	-	-	-	-	-	-
	13	-	-	-	-	-	-	-	-	-	-	-	-	-	-	-	-	-
	14	-	-	-	-	-	-	-	-	-	-	-	-	-	-	-	-	-
	15	-	-	-	-	-	-	-	-	-	-	-	-	-	-	-	-	-
	16	-	-	-	-	-	-	-	-	-	-	-	-	-	-	-	-	-
	17	-	-	-	-	-	-	-	-	-	-	-	-	-	-	-	-	-
	18	-	-	-	-	-	-	-	-	-	-	-	-	-	-	-	-	-
	19	-	-	-	-	-	-	-	-	-	-	-	-	-	-	-	-	-
	20	-	-	-	-	-	-	-	-	-	-	-	-	-	-	-	-	-
21	21	-	-	-	-	-	-	-	-	-	-	-	-	-	-	-	-	-
日	22	-	-	-	-	-	-	-	-	-	-	-	-	-	-	-	-	-
	23	-	-	-	-	-	-	-	-	-	-	-	-	-	-	-	-	-
	0	-	-	-	-	-	-	-	-	-	-	-	-	-	-	-	-	-
	1	-	-	-	-	-	-	-	-	-	-	-	-	-	-	-	-	-
	2	-	-	-	-	-	-	-	-	-	-	-	-	-	-	-	-	-
	3	-	-	-	-	-	-	-	-	-	-	-	-	-	-	-	-	-
	4	-	-	-	-	-	-	-	-	-	-	-	-	-	-	-	-	-
	5	-	-	-	-	-	-	-	-	-	-	-	-	-	-	-	-	-
	6	-	-	-	-	-	-	-	-	-	-	-	-	-	-	-	-	-
	7	-	-	-	-	-	-	-	-	-	-	-	-	-	-	-	-	-
	8	-	-	-	-	-	-	-	-	-	-	-	-	-	-	-	-	-
	9	-	-	-	-	-	-	-	-	-	-	-	-	-	-	-	-	-
	日合計	-	-	-	-	-	-	-	-	-	-	-	-	-	-	-	-	-
	*総雨量	-	-	-	-	-	-	-	-	-	-	-	-	-	-	-	-	-

\*総雨量は一連降雨の合計

近畿地方整備局 淀川水系 対象洪水観測所時刻流量表(点検後)































近畿地方整備局 淀川水系 対象洪水観測所時刻流量表

洪水 日	時	SSB. 6. 24		
		淀川 枚方地点	宇治川 宇治地点	木津川 加茂地点
	1			
	2			
	3			
	4			
	5			
	6			
	7			
	8			
	9			
	10			
	11			
	12			
	13			
	14			
	15			
	16			
	17			
	18			
	19			
	20			
	21			
	22			
	23			
	24			
	1			
	2			
	3			
	4			
	5			
	6			
	7			
	8			
	9			
	10			
	11			
	12			
	13			
	14			
	15			
	16			
	17			
	18			
	19			
	20			
	21			
	22			
	23			
	24			







近畿地方整備局 淀川水系 対象洪水観測所時刻流量表

日	時	SS7.8.24			
		淀川 枚方地点	宇治川 宇治地点	木津川 加茂地点	程川 羽東郷地点
24 日	1			370.1	307.8
	2				
	3				
	4				
	5				
	6				
	7				
	8				
	9				
	10				
	11				
	12				
	13				
	14				
	15				
	16				
	17				
	18				
	19				
	20				
	21				
	22				
	23				
	24				
25 日	1			299.0	277.1
	2				
	3				
	4				
	5				
	6				
	7				
	8				
	9				
	10				
	11				
	12				
	13				
	14				
	15				
	16				
	17				
	18				
	19				
	20				
	21				
	22				
	23				
	24				



















近畿地方整備局 淀川水系 河養洪水観測所時刻流量表

日	時	S57.7.31		宇治地点	木津川 加茂地点	桂川 羽東脚地点	天ヶ瀬ダム 放流量	高山ダム 放流量	青蓮寺ダム 放流量	壺生ダム 放流量												
		淀川 枚方地点	淀川 宇治地点																			
	1	2567.3			1006.0																	
	2	2415.5			1092.0																	
	3	2286.4			1319.4																	
	4	2160.9			1505.8																	
	5	2056.2			1697.2																	
	6	1979.3			1925.6	59.4																
	7	2013.3			2142.9																	
	8	2108.2			2267.8																	
	9	2322.1			2212.7																	
	10	2586.6			2220.5																	
3	11	2834.0			2236.2																	
	12	3071.6			2236.2																	
	13	3253.3			2158.3																	
日	14	3395.8			2081.8																	
	15	3507.5			1954.9																	
	16	3575.4			1793.4																	
	17	3598.2			1646.4																	
	18	3609.6			1485.2																	
	19	3598.2			1411.1	31.0																
	20	3530.1			1325.9																	
	21	3451.5			1230.9																	
	22	3351.7			1139.4																	
	23	3220.9			1074.5																	
	24	3103.3			1034.3																	
1	1	2967.1			1000.4																	
	2	2823.9			972.5																	
	3	2674.4			950.5																	
	4	2567.3			923.4																	
	5	2434.2			907.3																	
	6	2313.8			891.4	171.7																
	7	2232.2			859.9																	
	8	2152.1			788.7																	
	9	2099.5			720.6																	
	10	2047.6			660.1																	
4	11	1996.3			619.8																	
	12	1928.9			593.6																	
	13	1870.9			580.7																	
日	14	1805.7			576.4																	
	15	1741.6			563.8																	
	16	1655.4			559.6																	
	17	1511.7			547.0	423.2																
	18	1472.4			538.8																	
	19	1417.4			530.6																	
	20	1387.4			522.5																	
	21	1375.4			490.6																	
	22	1357.6			452.1																	
	23	1363.6			383.4																	
	24	1334.1			317.1																	



近畿地方整備局 淀川水系 河象洪水観測所時刻流量表

洪水 日 時	H16.10.18		宇治川 宇治地点	本瀬川 加茂地点	桂川 羽東地点	天ヶ瀬ダム 放流量	高山ダム 放流量	曹蓮寺ダム 放流量	室生ダム 放流量	布目ダム 放流量	比奈知ダム 放流量	日吉ダム 放流量						
	淀川 枚方地点																	
1		168.2	43.1	21.8	16	102	4	4	4	1	2	2						
2		168.2	43.1	21.8	16	102	4	4	4	1	2	2						
3		168.2	43.1	21.1	16	102	4	4	4	1	2	2						
4		168.2	43.1	20.4	16	103	4	4	4	1	2	2						
5		168.2	41.9	19.1	16	103	4	4	4	1	2	2						
6		168.2	41.9	19.1	16	103	4	4	4	1	2	2						
7		168.2	41.9	19.1	16	101	4	4	4	1	2	2						
8		168.2	41.9	19.1	16	101	4	4	4	1	2	2						
9		168.2	41.9	19.1	17	102	4	4	4	1	2	2						
10		168.2	41.9	19.7	17	102	4	4	4	1	2	2						
11	18	168.2	41.9	19.7	17	103	4	4	4	1	4	4						
12		168.2	41.9	20.4	17	102	4	4	4	1	4	4						
13	日	168.2	41.9	21.1	17	102	4	4	4	1	4	4						
14		168.2	41.9	21.1	17	102	4	4	4	1	4	4						
15		168.2	43.1	21.1	17	102	4	4	4	1	4	4						
16		168.2	41.9	21.1	17	103	4	4	4	1	4	4						
17		168.2	41.9	20.4	18	103	4	4	4	1	4	4						
18		168.2	41.9	20.4	18	104	4	4	4	1	4	4						
19		171.3	41.9	20.4	18	106	4	4	4	1	4	4						
20		174.6	41.9	19.7	18	108	4	4	4	2	4	4						
21		174.6	43.1	19.1	18	108	4	4	4	2	4	4						
22		174.6	43.1	18.4	18	108	4	4	4	2	4	4						
23		174.6	43.1	18.4	18	107	4	4	4	2	4	4						
24		171.3	43.1	18.4	18	107	4	4	4	2	4	4						
1		168.2	43.1	19.1	18	102	4	4	4	2	4	4						
2		168.2	43.1	19.1	18	106	4	4	4	2	4	4						
3		174.6	43.1	19.1	18	107	4	4	4	2	4	4						
4		174.6	43.1	19.7	18	107	4	4	4	2	4	4						
5		174.6	44.3	19.1	18	106	4	4	5	2	4	4						
6		174.6	44.3	19.1	18	107	4	4	5	2	4	4						
7		174.6	45.5	19.7	18	107	4	4	6	2	4	4						
8		174.6	45.5	20.4	18	107	4	4	6	2	5	2						
9		174.6	46.7	21.8	20	106	5	6	6	4	5	2						
10		174.6	48.0	21.8	20	107	5	7	7	4	5	2						
11		174.6	49.3	22.5	22	107	7	12	12	4	6	2						
12		177.8	51.9	24.8	25	109	7	12	12	4	7	3						
13		184.4	56.9	37.5	28	113	7	12	12	8	7	7						
14		184.4	62.9	50.7	31	113	8	12	12	5	7	14						
15		187.7	65.8	73.6	36	116	8	12	12	5	7	14						
16		219.1	73.4	108.4	39	145	8	12	12	5	7	17						
17		226.4	84.8	128.4	48	146	10	12	12	5	9	18						
18		226.4	93.4	113.3	54	147	10	12	12	9	9	18						
19		230.1	106.1	110.0	66	148	11	12	14	14	11	19						
20		226.4	123.7	125.0	147	147	13	12	12	16	11	24						
21		226.4	151.4	141.6	69	148	13	12	12	16	11	28						
22		607.8	230.1	182.0	71	152.0	13	13	12	16	11	30						
23		233.8	202.2	152.0	84	153	13	12	12	16	11	33						
24		241.4	218.0	152.0	97	159	13	34	20	11	36							

近畿地方整備局 淀川水系 河象洪水観測所時刻流量表

洪水 日 時	H16.10.18															
	淀川 枚方地点	宇治川 宇治地点	木津川 加茂地点	桂川 羽東地点	天ヶ瀬ダム 放流量	高山ダム 放流量	曹蓮寺ダム 放流量	室生ダム 放流量	布目ダム 放流量	比奈知ダム 放流量	日吉ダム 放流量					
1	612.5	237.6	242.9	152.0	153	103	13	35	20	11	38					
2	603.1	230.1	272.2	147.4	142	103	13	35	20	11	38					
3	598.4	219.1	296.8	140.4	141	103	16	35	17	11	38					
4	589.1	215.5	303.1	134.8	134	103	16	35	14	11	38					
5	579.9	201.4	303.1	131.5	128	103	20	34	14	11	38					
6	570.7	204.9	293.6	126.7	128	103	24	34	14	11	38					
7	566.1	215.5	284.3	126.7	138	103	24	27	14	11	38					
8	566.1	215.5	272.2	128.4	138	103	24	17	14	11	38					
9	575.3	204.9	296.2	138.2	138.2	103	24	17	14	11	37					
10	593.7	204.9	290.3	141.6	132	103	24	17	14	11	38					
11	646.1	219.1	257.4	150.9	144	103	24	17	14	20	38					
12	690.5	226.4	257.4	180.5	144	103	24	17	14	28	39					
13	762.6	226.4	263.2	211.3	148	106	36	30	14	43	49					
14	900.3	245.2	275.2	264.6	165	151	104	61	24	104	63					
15	1173.4	276.8	319.2	339.4	186	242	174	120	54	144	100					
16	1362.4	289.1	462.7	491.4	187	329	252	149	72	173	143					
17	1675.7	301.8	708.4	721.9	246	523	331	161	72	244	146					
18	2060.1	417.4	1035.3	1096.0	281	725	286	146	72	286	146					
19	2467.2	427.4	1514.8	1570.6	284	929	225	110	72	124	149					
20	2864.8	479.5	1954.3	1952.7	365	1064	141	87	34	124	149					
21	3146.5	672.6	2237.9	2117.1	449	758	141	74	24	100	149					
22	3391.2	540.2	2077.0	2130.4	341	556	91	59	15	70	148					
23	3645.2	545.9	1720.0	2157.0	370	489	91	56	13	60	148					
24	3876.2	545.9	1410.2	2121.5	368	401	65	46	15	49	149					
1	4048.7	512.2	1193.4	2029.7	341	323	65	42	15	49	149					
2	4180.6	506.7	988.9	1910.5	340	311	65	38	12	40	149					
3	4213.9	506.7	840.1	1734.4	340	261	65	38	10	31	149					
4	4191.7	501.2	757.7	1566.8	338	261	65	32	8	31	149					
5	4092.4	453.1	670.1	1411.3	310	260	65	26	8	31	149					
6	3919.0	447.9	623.7	1264.0	309	233	45	26	8	31	149					
7	3686.7	442.7	583.4	1134.4	308	207	45	26	8	31	149					
8	3411.2	437.6	540.2	993.7	305	207	45	26	5	25	148					
9	3136.9	437.6	498.7	902.1	304	206	45	26	5	25	148					
10	2855.7	432.5	478.5	806.8	303	188	45	26	5	25	148					
11	2596.4	432.5	431.9	732.3	302	146	45	26	5	25	149					
12	2357.8	427.4	387.6	663.8	300	146	35	26	5	19	149					
13	2178.4	427.4	362.9	601.1	300	146	35	26	5	19	149					
14	2021.4	422.4	352.6	557.2	297	146	35	26	5	16	149					
15	1892.6	417.4	349.1	517.2	296	146	35	20	5	16	149					
16	1782.5	534.6	335.7	487.1	425	146	35	20	5	16	149					
17	1703.9	653.7	329.0	466.2	478	121	35	17	5	16	149					
18	1654.7	730.9	319.2	447.7	587	121	28	16	5	16	150					
19	1633.9	876.4	290.5	425.6	670	121	28	14	5	16	153					
20	1640.8	942.8	278.2	410.0	689	105	12	15	5	16	149					
21	1675.7	883.7	272.2	394.6	670	105	12	15	5	11	150					
22	1703.9	913.0	257.4	383.2	671	105	16	14	5	11	149					
23	1718.0	920.4	242.9	375.7	671	105	16	13	5	11	149					
24	1718.0	891.0	240.1	368.3	671	90	16	12	5	11	149					