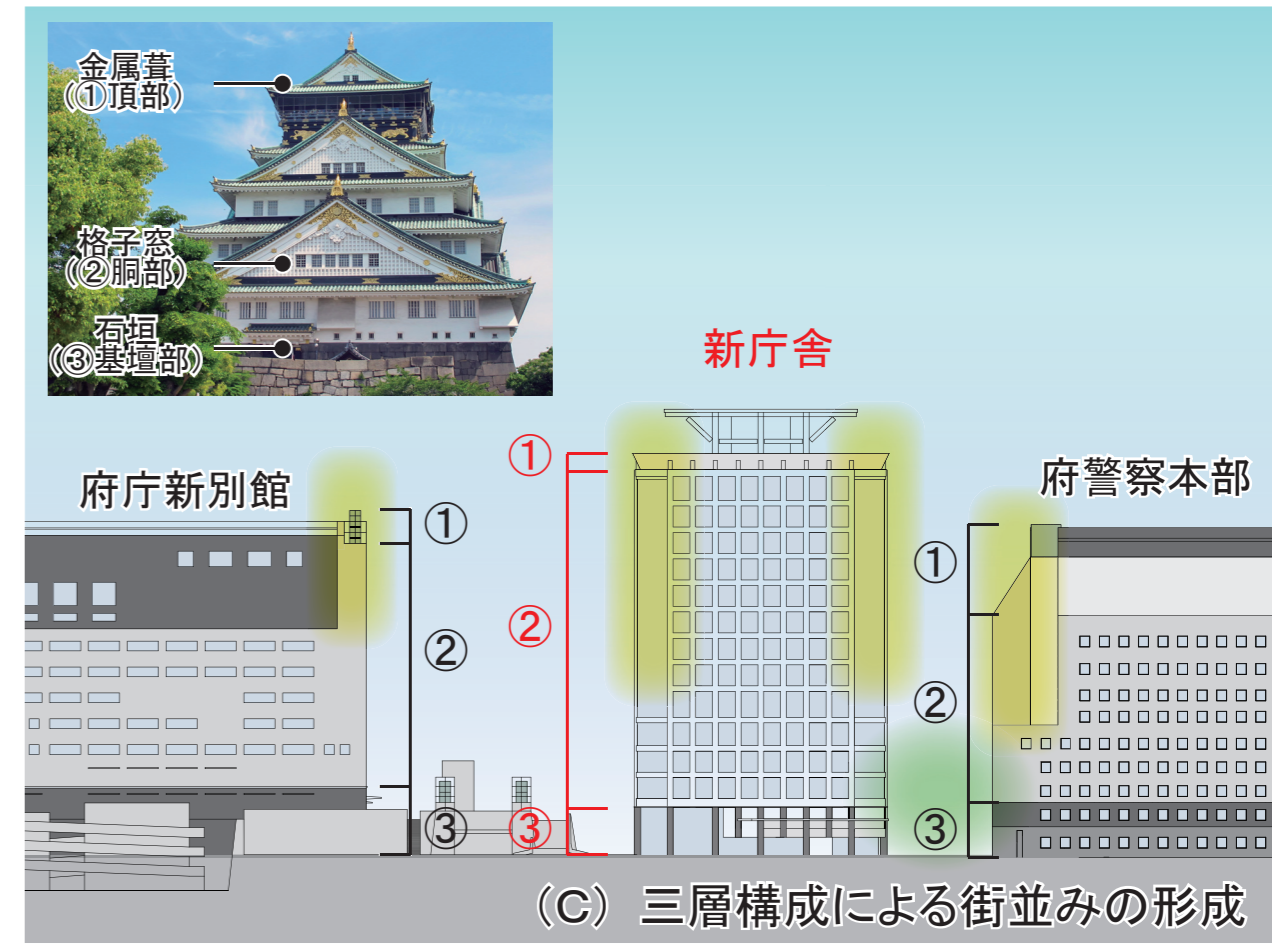
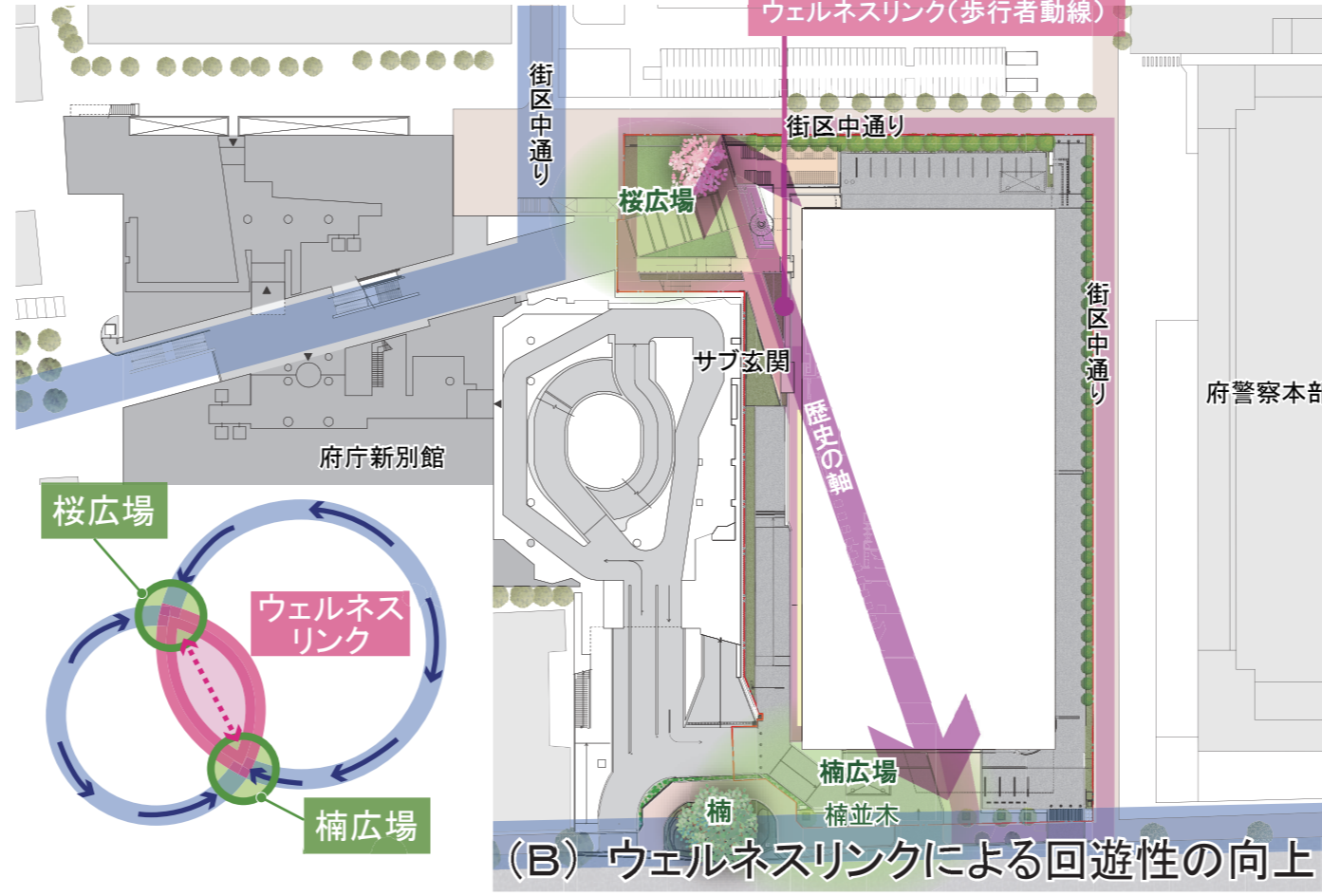


大阪第6地方合同庁舎(仮称)



本町通りから



■事業概要

大阪城公園の西側に位置する大手前地区は、国のブロック機関が入居する合同庁舎等が複数存在し官庁街を形成しているが、既存の庁舎は、耐震性能の不足や狭隘、機能分散等により、国民の安全・安心、利便性の低下を招くと共に、円滑な業務の執行に支障を来しており、危機管理等緊急事態への対応、高度情報化への対応、庁舎の執務環境の改善が課題となっている。

本事業はこれらの課題を踏まえ、基本的性能を確保したうえで、災害応急対策活動を行う地方ブロック機関を核とする合同庁舎を整備し、将来起こりうる大規模災害の発生に備えた防災機能の強化、分散機能の集約化、地域と連携した庁舎整備により新たなまちづくり空間やにぎわいの創出等、地域の活性化に積極的に貢献するとともに、効率的な維持管理を図ることを目的とする。

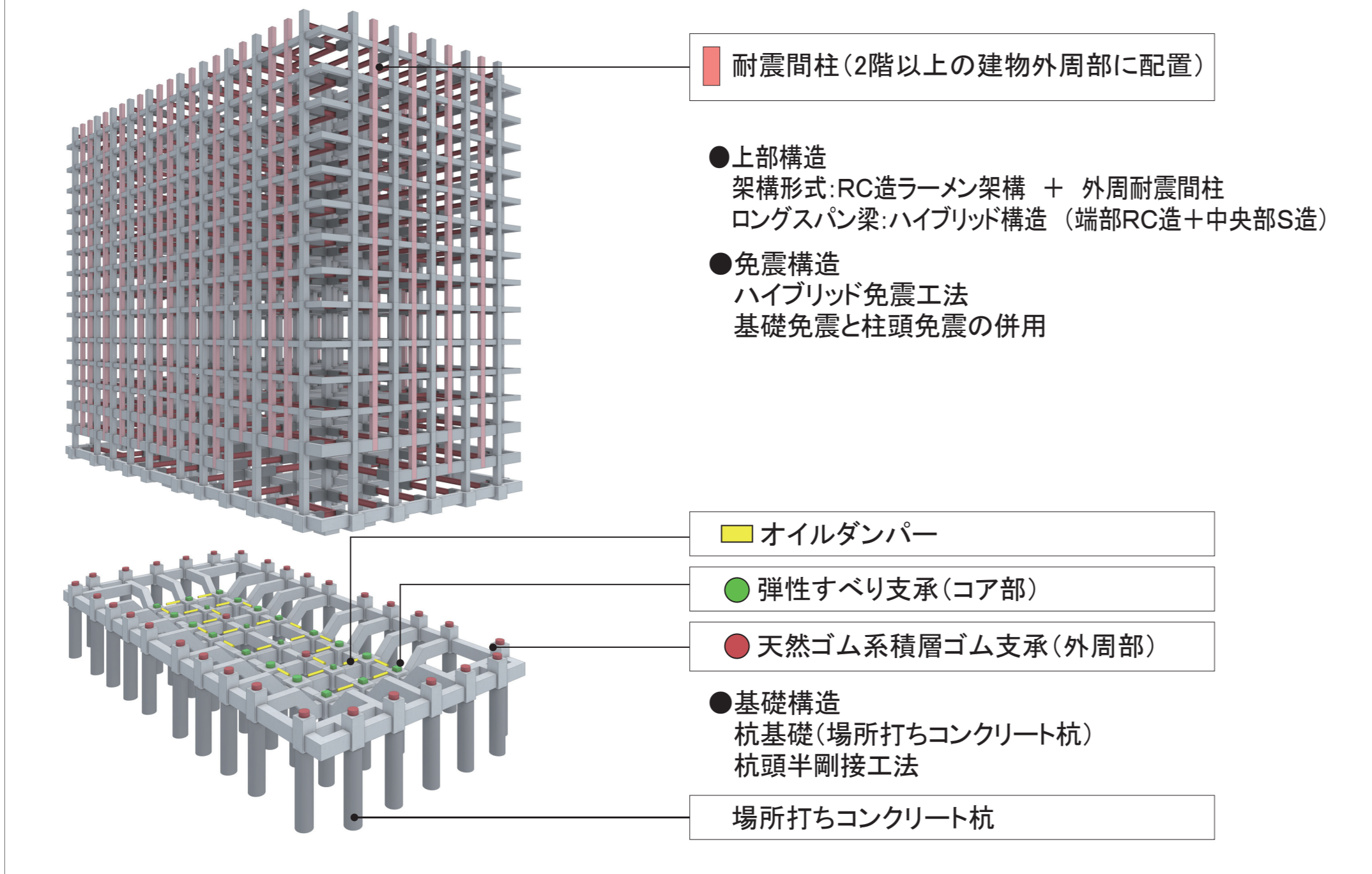
■計画概要

- 隣接する府庁新別館から大阪城大手門を結ぶ軸線を「歴史の軸」ととらえ、「歴史の軸」に沿って内外部がつながる空間を構成する。(A)
- 街区中通りと歴史の軸でウェルネスリンクを形成し、楠広場と桜広場を地域の回遊性を高める起点として整備する。(B)
- 周辺のまちなみとの連続性を意識し、前面道路の壁面は隣接する大阪府警察本部の壁面線に揃え、大阪城の頂・胴・基壇部の特徴に合わせて外観は三層構成(基壇・胴・頂部)とする。(C)

■建物概要

名称	大阪第6地方合同庁舎(仮称)
計画地	大阪府大阪市中央区大手前3丁目
地区地域	防火地域、商業地域、市街化区域内
主要用途	庁舎
敷地面積	6,453.54 m ²
延床面積	48,901.90 m ²
建ぺい率	58.08%
容積率	658.72%
構造形式	鉄筋コンクリート造、一部鉄骨造
階数	地上14階、地下1階、塔屋3階
高さ	72.915m
発注者	国土交通省近畿地方整備局
設計	株式会社日本設計、株式会社大林組

■構造計画概要



■環境配慮技術

