

# データで見る近畿地方の現状

## 社会資本整備状況

■一級河川の延長 全国計 87,958km 近畿計 10,284km (11.7%)

直轄河川堤防整備率 全国 59.3%

H21.4.30現在

※堤防整備率=  $\frac{\text{完成堤防延長}}{\text{堤防整備必要延長}}$  直轄河川堤防整備率 近畿 53.7%

資料:「河川便覧H18」

■一般国道の指定区間延長

全国計 22,786.6km 近畿計 2,055.8km (9%)

整備率 全国 59.1%

※整備率=  $\frac{\text{整備済延長}}{\text{実延長}}$  整備率 近畿 45.9%

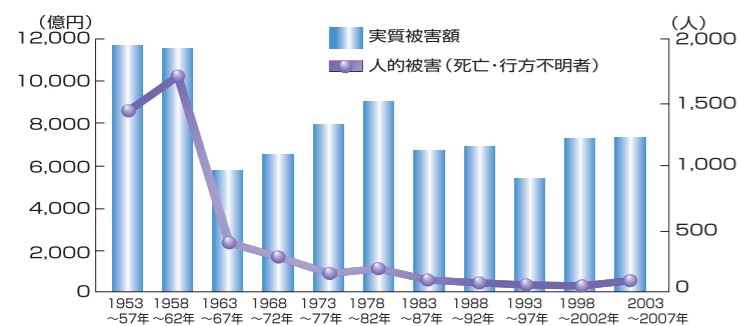
資料:「道路統計年報2009」

■市街化区域の面積

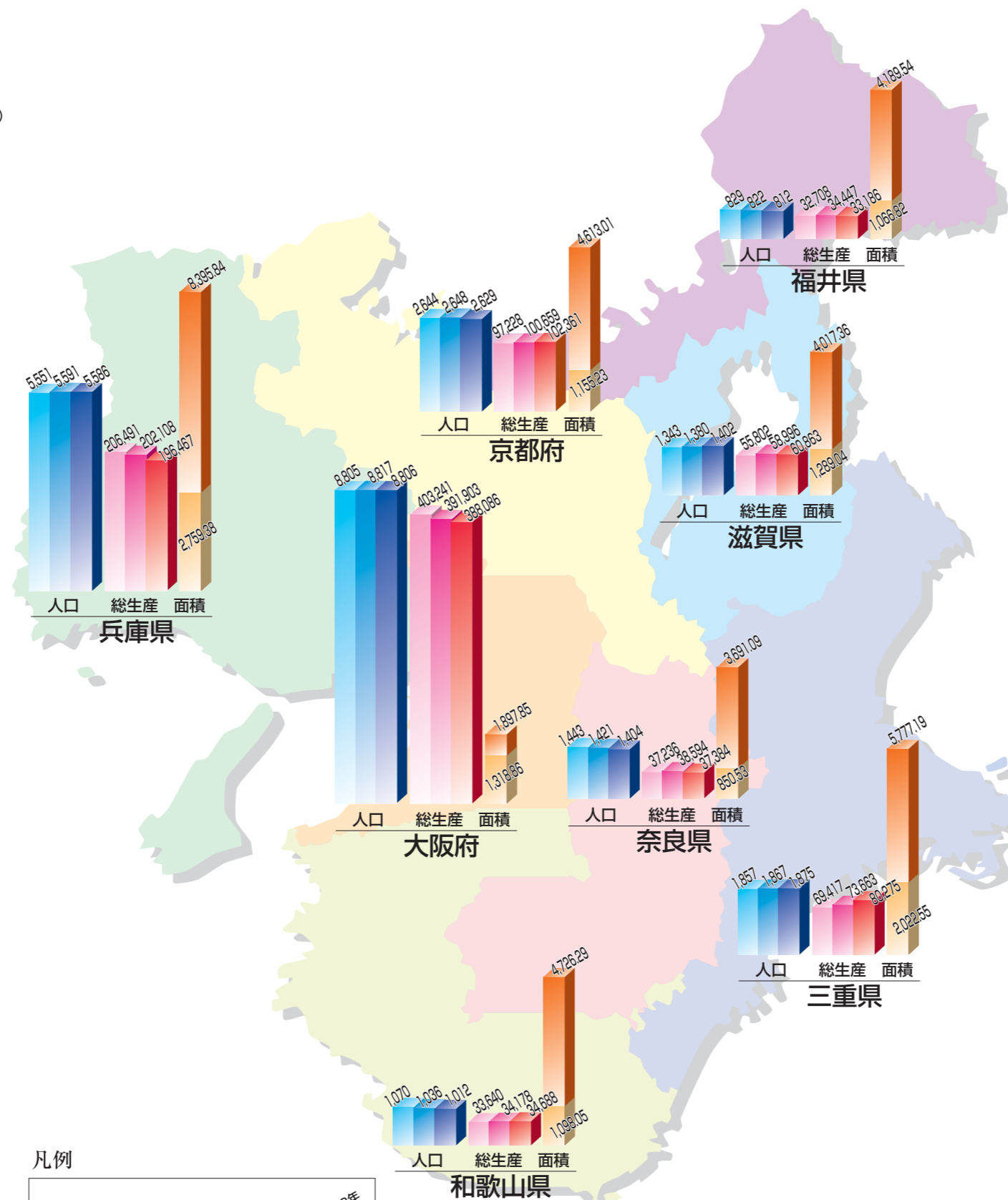
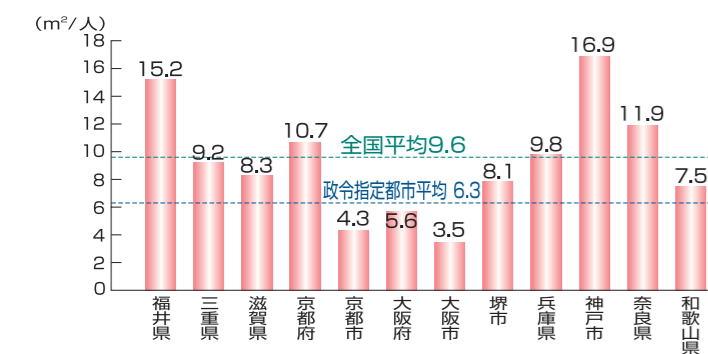
全国計 1,440,042ha 近畿計 252,809ha (17.6%)

資料:「国土交通省 都市計画現況調査」

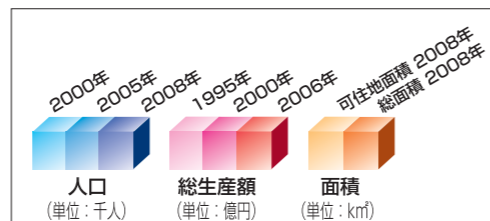
■水害被害規模の推移 (5年平均)



■一人当たりの都市公園面積

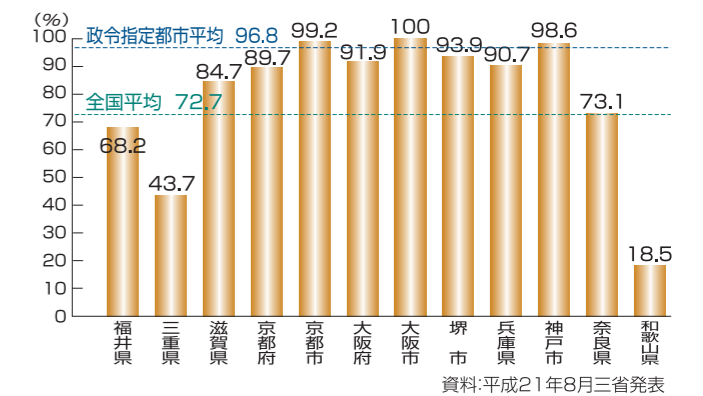


凡例

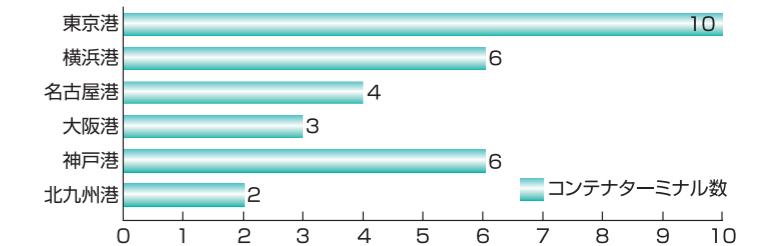


\*資料出典 総務省統計局・政策統括官(統計基準担当)・統計研究所 「社会生活統計指標-都道府県の指標-2010」

■下水道普及率



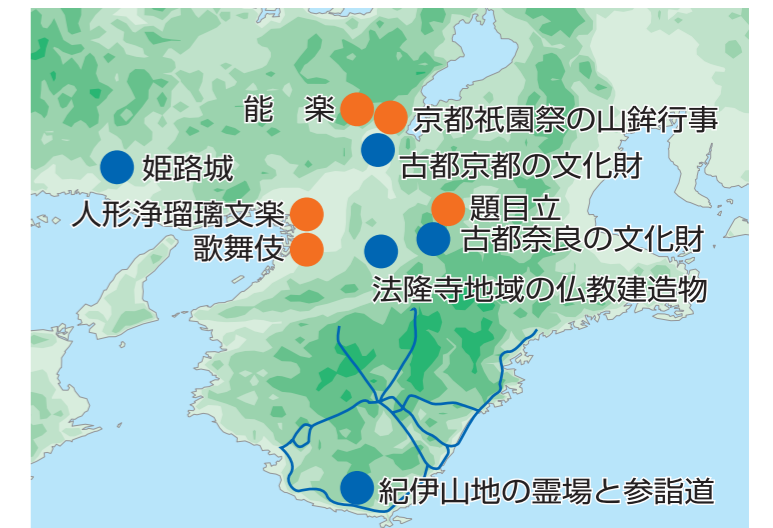
■供用コンテナターミナル数(水深15m級)



## 歴史・文化遺産

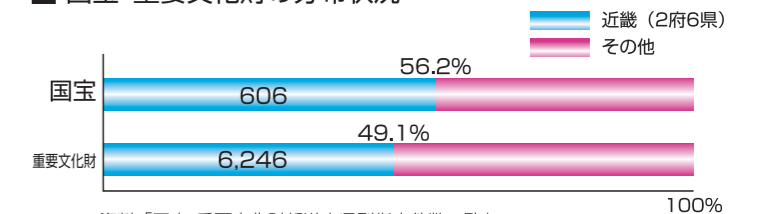
近畿地方は、歴史・文化遺産の豊富さを反映して、多くの国宝や重要文化財が指定されています。なかでも、国内で14件登録されている世界遺産のうち5つ、同じく国内で16件登録されている無形文化遺産のうち5つが存在しています。

■世界遺産・無形文化遺産の分布状況



凡例: ●世界遺産 ●無形文化遺産

■国宝・重要文化財の分布状況



資料:「国宝・重要文化財都道府県別指定件数一覧」(文化庁)より平成22年5月1日現在の数値