

# データで見る近畿地方の現状

## 社会資本整備状況

■一級河川の延長 全国計 87,958km 近畿計 10,282km(11.7%)

直轄河川堤防整備率 全国 59.3%

※堤防整備率= 完成堤防延長 / 堤防整備必要延長

直轄河川堤防整備率 近畿 53.7%

資料:「河川便覧H18」

■一般国道の指定区間延長

全国計 23,055.5km 近畿計 2,113.3km(9%)

整備率 全国 61.7%

※整備率= 整備済延長 / 実延長

整備率 近畿 50.9%

資料:「道路統計年報2011」

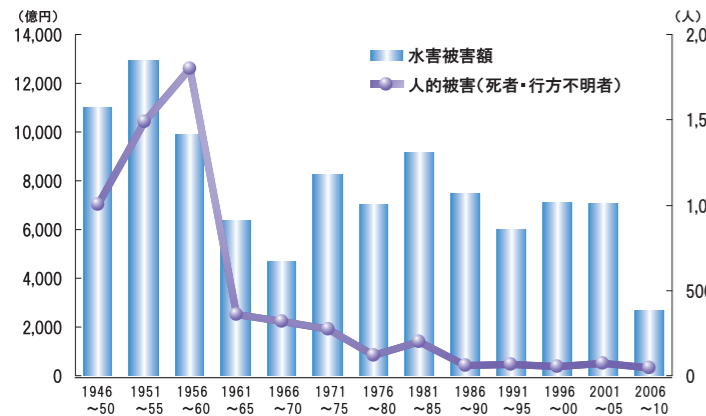
■市街化区域の面積

全国計 1,440,000ha 近畿計 253,123ha(17.6%)

(三重県を除く2府5県)

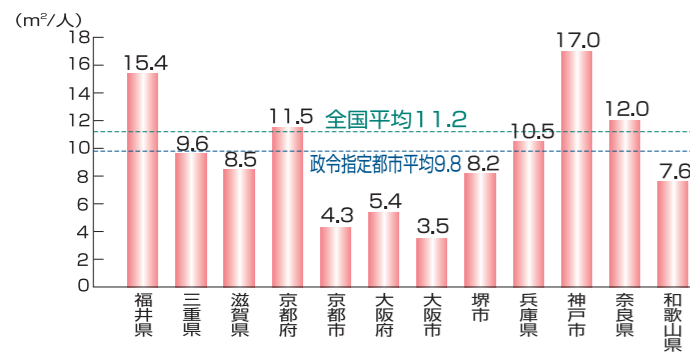
資料:平成22年都市計画年報(H22.3.31現在)

■水害被害規模の推移(5年平均)


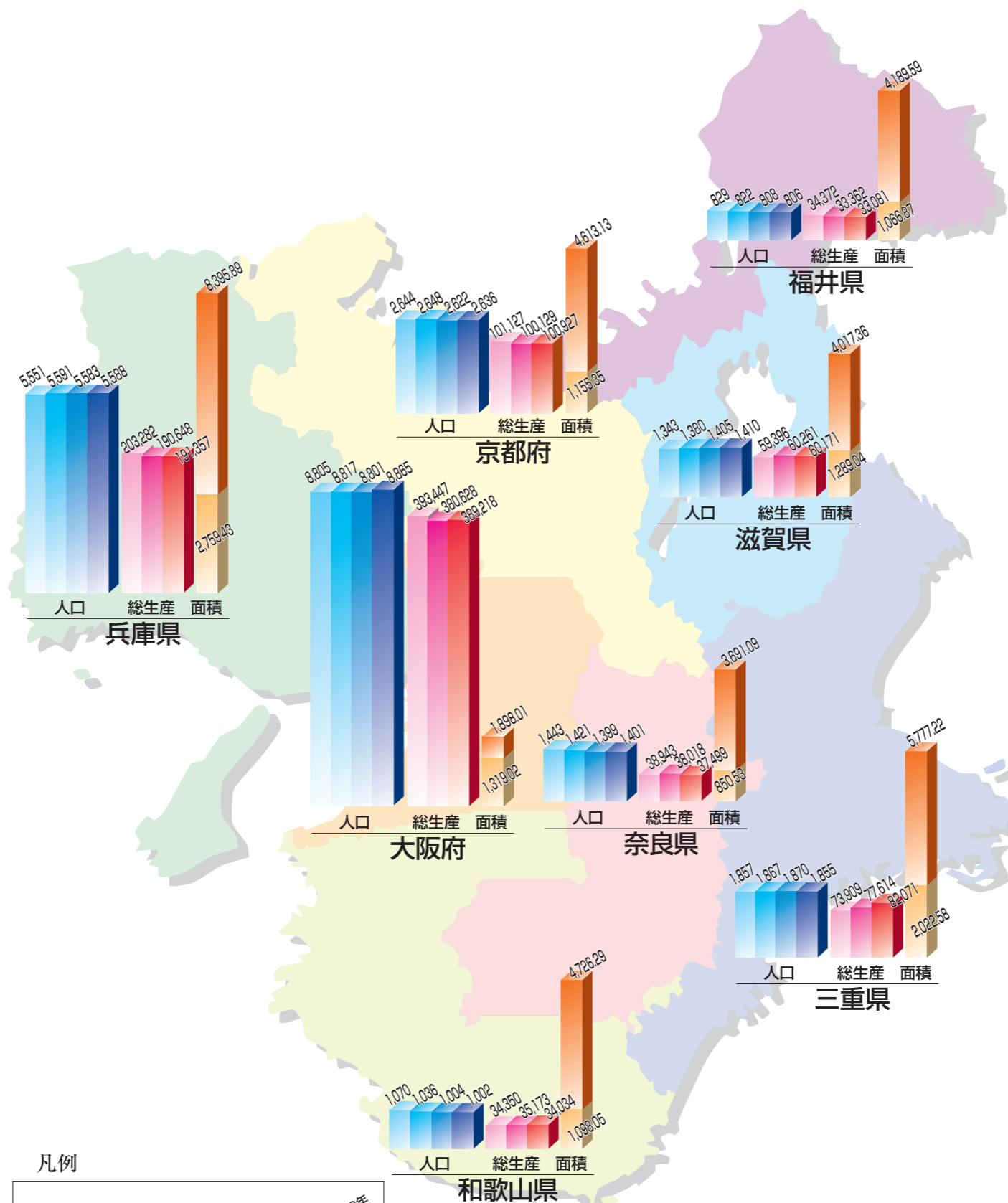


資料:「H22 水害統計」

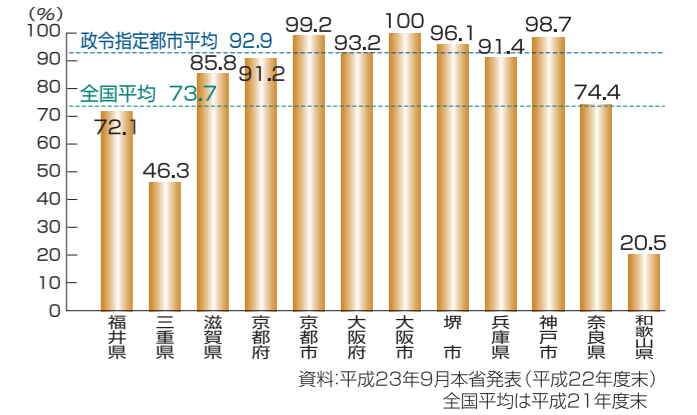
■一人当たりの都市公園面積



平成23年3月31日現在 資料:「都市公園データベース」  
※都道府県には政令市分は含まない。

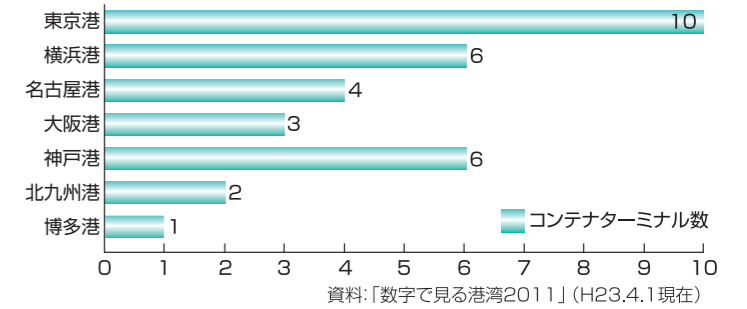


■下水道普及率



資料:平成23年9月本省発表(平成22年度末) 全国平均は平成21年度末

■供用コンテナターミナル数(水深15m級)

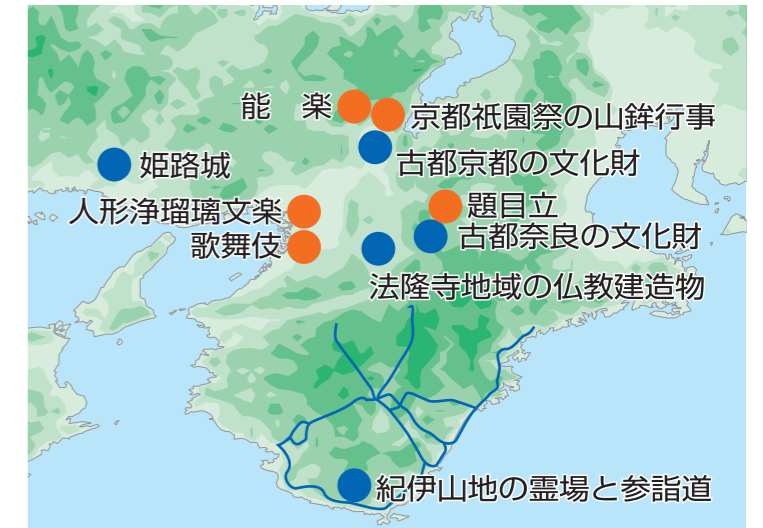


資料:「数字で見る港湾2011」(H23.4.1現在)

## 歴史・文化遺産

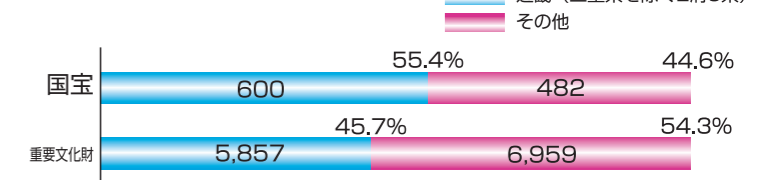
近畿地方は、歴史・文化遺産の豊富さを反映して、多くの国宝や重要文化財が指定されています。なかでも、国内で14件登録されている世界遺産のうち5つ、同じく国内で16件登録されている無形文化遺産のうち5つが存在しています。

■世界遺産・無形文化遺産の分布状況



凡例: ●世界遺産 ●無形文化遺産

■国宝・重要文化財の分布状況



資料:「国宝・重要文化財都道府県別指定件数一覧」(文化庁)(平成24年4月1日現在)