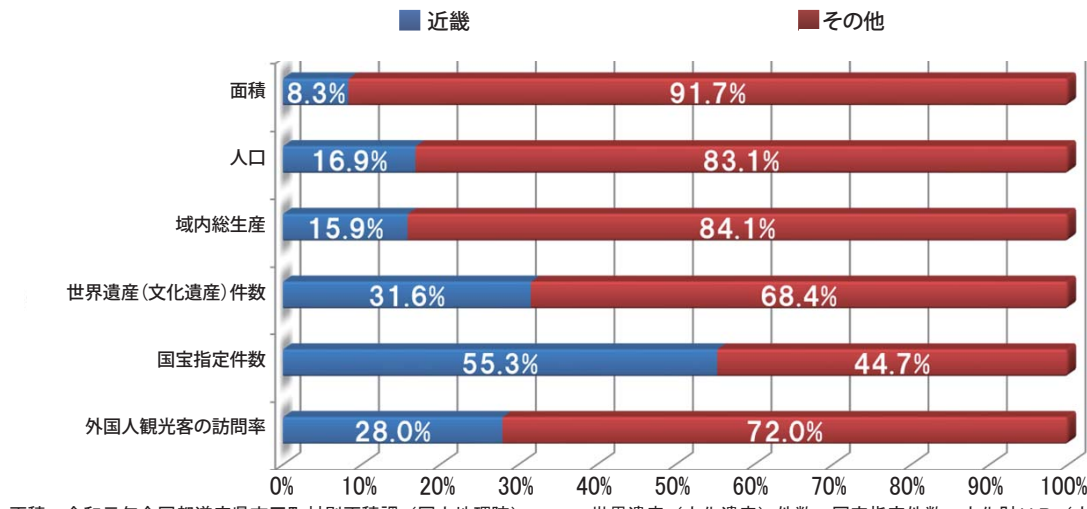


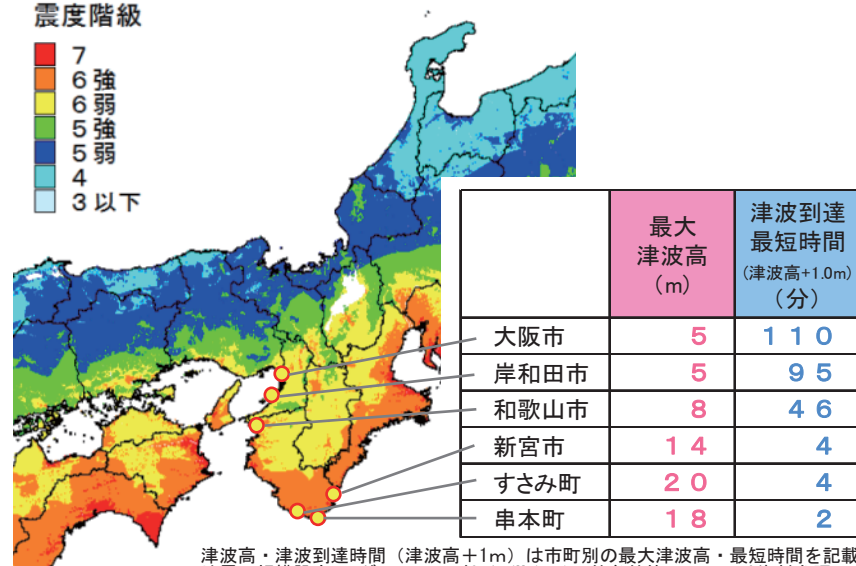
データで見る近畿地方の現状

全国における近畿の特徴を示すデータ



面積：令和元年全国都道府市区町村別面積調（国土地理院）
 人口：「人口推計（令和元年10月1日現在）」（総務省統計局）
 域内総生産：平成28年度県経済計算（内閣府）
 世界遺産（文化遺産）件数、国宝指定件数：文化財HP（文化庁）
 外国人観光客の訪問率：令和元年訪日外国人消費動向調査（観光庁）
 （各都道府県ごとの訪問者数の合計数に対する近畿各府県ごとの訪問者数の合計の割合）

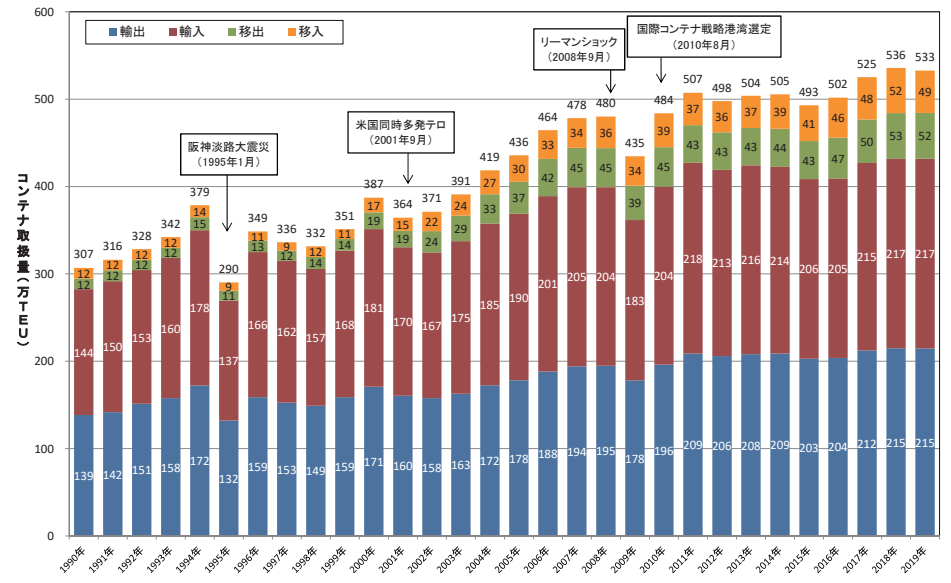
■南海トラフの巨大地震による最大クラスの震度分布及び津波高



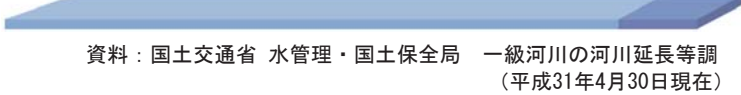
津波高・津波到達時間（津波高+1.0m）は市町村別の最大津波高・最短時間を記載地震の規模設定 マグニチュード9.1 (Mw) その他条件等については資料参照

資料：内閣府「南海トラフの巨大地震モデル検討会（二次報告）」(H24.8.29公表)

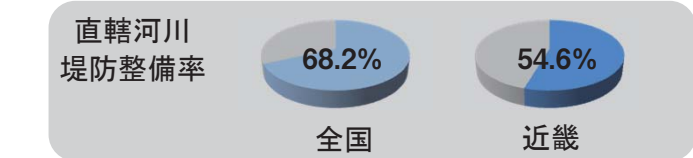

■阪神港コンテナ取扱貨物量の推移



■一般河川の延長

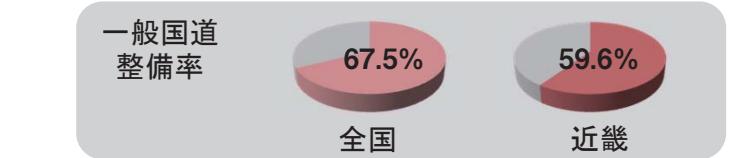


■一般国道の指定区間延長



※堤防整備率 = $\frac{\text{計画断面延長}}{\text{堤防必要延長}}$

資料：国土交通省 水管理・国土保全局 直轄河川管理施設状況（平成31年3月末現在）



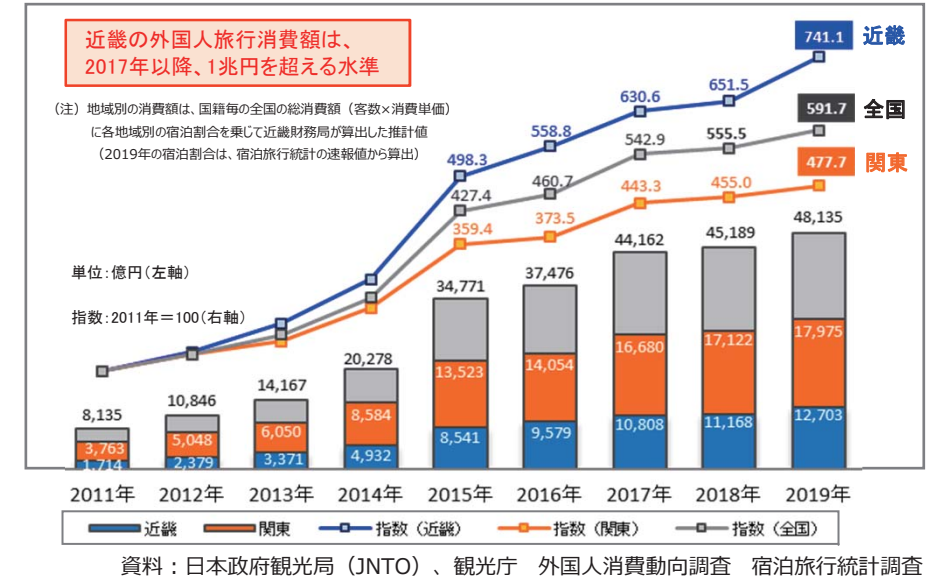
※整備率 = $\frac{\text{整備済延長}}{\text{実延長}}$

資料：「道路統計年報2019」

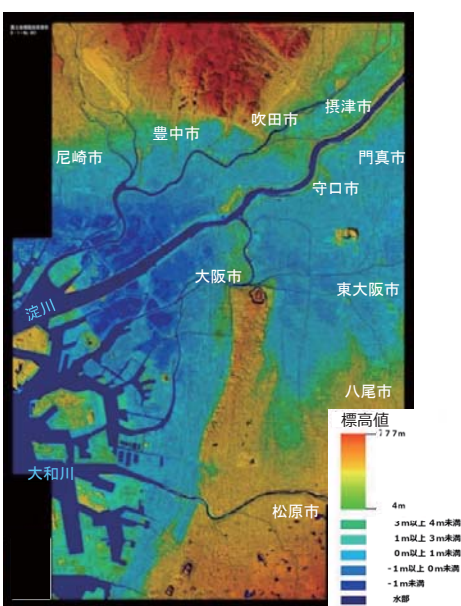
■近畿圏の環状道路ネットワーク



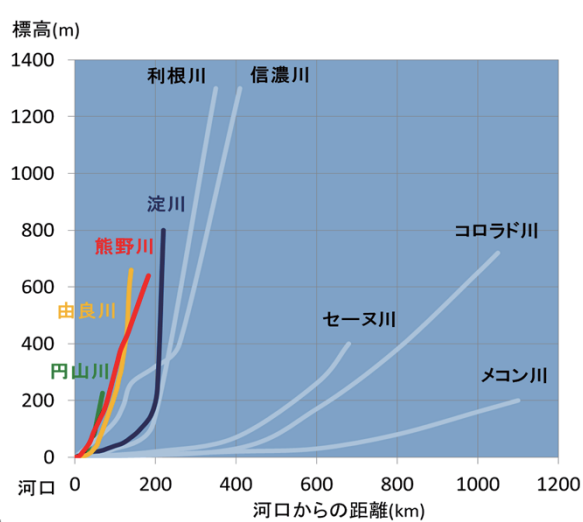
■外国人旅行消費額の推移(全国・関東・近畿)



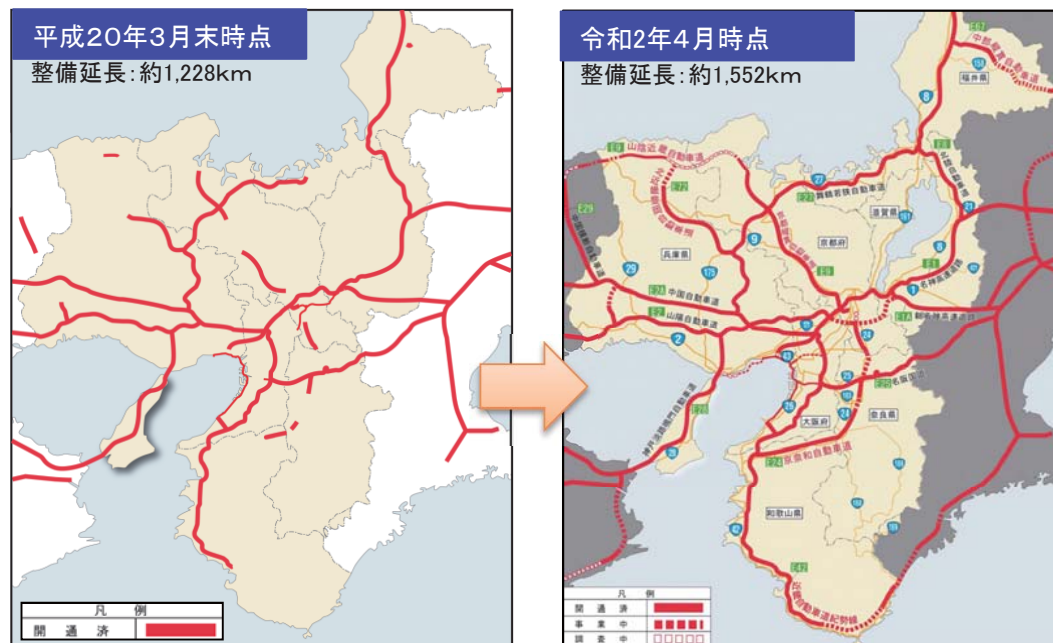
■標高ゼロメートル地帯（大阪平野）



■我が国と諸外国の河川勾配の比較



■高速道路整備の状況



■地価公示 商業地変動率 上位順位表

	H27	H28	H29	H30	H31	R2
1	金沢市 広岡	大阪市 中央区心斎橋筋	大阪市 中央区道頓堀	北海道 倶知安町南1条西	北海道 倶知安町南1条西	北海道 倶知安町南1条西
2	名古屋市 中村区椿町	大阪市 中央区道頓堀	大阪市 中央区宗右衛門町	大阪市 中央区道頓堀	大阪市 中央区日本橋	那覇市 久茂地
3	東京都 中央区銀座	大阪市 中村区椿町	大阪市 北区小松原町	京都市 南区東九条	大阪市 北区茶屋町	大阪市 中央区宗右衛門町
4	東京都 中央区銀座	大阪市 中央区宗右衛門町	大阪市 中央区心斎橋筋	京都市 東山区四条通	京都市 東山区四条通	那覇市 久茂地
5	広島市 中区堀川町	名古屋市 中村区名駅	大阪市 北区茶屋町	名古屋市 中村区椿町	大阪市 北区芝田	宮古島市 平良
6	東京都 中央区銀座	大阪市 北区茶屋町	京都市 東山区四条通	名古屋市 中村区名駅	京都市 前島	豊中市 新千里東町
7	東京都 中央区銀座	金沢市 広岡	名古屋市 中村区名駅	京都市 東山区三条通	京都市 下京区七条通	那覇市 前島
8	東京都 中央区銀座	大阪市 北区小松原町	東京都 中央区銀座	神戸市 中央区上通	京都市 東山区三条通	大阪市 淀川区宮原
9	広島市 東区光町	大阪市 中央区難波	東京都 中央区銀座	札幌市 中央区南6条西	那覇市 久茂地	福岡市 中央区天神
10	名古屋市 中村区名駅	大阪市 中央区南	東京都 中央区銀座	札幌市 中央区明石町	大阪市 淀川区宮原	東京都 台東区浅草

資料：地価公示（国土交通省）